




ynn報告アプリ



スマホアプリで災害・点検報告！

登録・操作ガイドブック



山口県 農林水産部 農村整備課

令和6年3月



目次

- ynn報告アプリの概要 … 1
- ynn報告アプリを登録しよう … 2
- ynn報告アプリを使ってみよう … 4
- アプリ報告例 … 7



※ynnとは「山口県(y)農業(n)農村整備(n)」の頭文字です。

■アプリの目的

- 大雨等による農地や農業用施設の**被害情報を迅速・的確に把握、共有**するため
- ため池を含む**施設の点検状況を記録**し、適正な対策に繋げるため
- 農業農村の保全・管理活動を共有、**情報のストック・活用**を図るため
- 日本型直接支払における事務作業の軽減、効率化を図るため

■主な機能

- (1) 開発OS：iOS、android（ 아이폰、アンドロイド）
- (2) 仕組み：①アプリで**写真等を撮影**、必要な情報を**サーバに登録（送信）**
②活動日誌が作成され、県・市町・県土連等で**情報共有**
- (3) モード：通常の点検報告は「**災害・点検・その他**」
活動日誌の作成は「**活動日誌**」※関係組織のみ
- (4) 主な機能：写真・動画(15秒/回)撮影、コメント登録(テキスト、音声)
サーバへの送信 ※モードによって一部制限があります。

■活用対象者

- ・土地改良区、多面活動組織、中山間協定、法人その他農業団体
- ・ため池管理者
- ・県土連、災害ボランティア
- ・県、市町（農村整備部局）

■アプリ活用例 ○「災害・点検・その他」、●「活動日誌」

事項	報告・登録内容
○農地・農業用施設災害	大雨等による災害情報
○ため池点検	平時の点検・維持管理、豪雨後の点検
○土地改良施設点検	排水機場・頭首工等の定期点検
○海岸陸閘・樋門操作	台風時の閉鎖措置等の報告
○緊急時の報告	事故、施設不具合等
○維持管理活動	草刈り、補修等の地域活動
○農村風景	棚田の美しい風景、営農状況
○NN活動	地元説明会・協議、人と人のつながり
○その他	地域のトピック
●活動日誌 <u>※関係組織のみ</u>	日本型直接支払に係る活動の記録（日誌作成）



y n n 報告アプリを登録しよう①



※ynnとは「山口県(y)農業(n)農村整備(n)」の頭文字です。

- 県では、豪雨などの**災害情報**、農地や農業用施設の**点検**、**維持管理**状況、**棚田**や**地域活動**などを撮影し、**住民避難**や**防災対策**、**農業農村の振興**に役立つ“アプリ”を整備しました。
- 写真や動画など、皆さまからの情報をお待ちしています。

手順①



アプリを**ダウンロード**してください。

▼**いずれかの方法**で、アプリをスマホにダウンロードしてください。

①スマホの**QRコード**を読んで、ダウンロードサイトにアクセス



※Apple、Appleのロゴは、米国もしくはその他の国や地域における Apple Inc.の商標です。App Storeは、Apple Inc.のサービスマークです。
※Google PlayおよびGoogle Playロゴは、Google LLCの商標です。

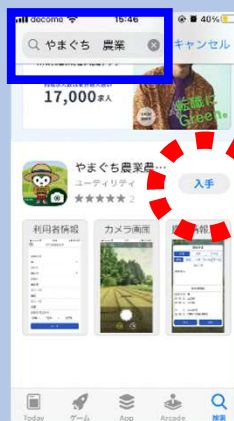
今すぐアプリをダウンロード!!

②アプリストアから**キーワード検索**（「**やまぐち**」「**農業農村**」）


iphone (アイフォン)



入力



Android (アンドロイド)



入力

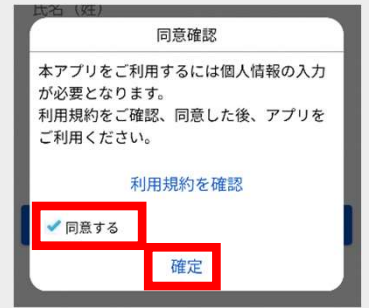
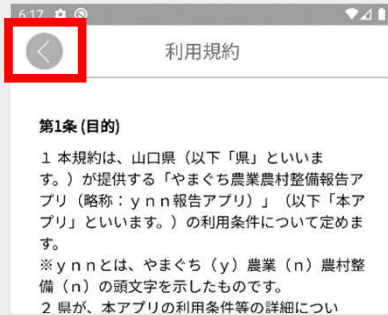
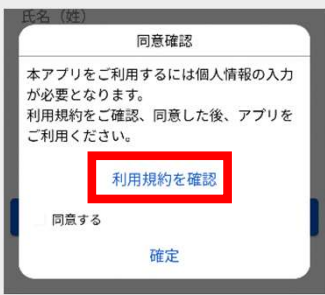




手順②



利用規約を確認し「同意」して利用ください。



手順③



利用者情報を「登録」してください。

■初期登録時に、**団体名、氏名、連絡先**などを入力しよう！

氏名、連絡先 (スマホ等) を入力

ショートメッセージに届いたコードを入力

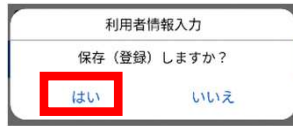
プルダウンで該当を選択

送信

再送信

認証

※アプリ登録後、起動画面の右上アイコンから利用者情報の変更ができます。



手順④



アプリを起動、アクセス「許可」してください。



①写真と動画の撮影を「許可」

②位置情報へのアクセス「許可」

③写真やメディアへのアクセス「許可」

④音声の録音を「許可」

👉 写真・動画の送信に係る通信料等は、送信者の負担となります。

👉 報告が必要な場合は、市町や県の関係部署までご連絡ください。



① 撮影しよう



アプリを**起動**してください。

1

「災害・点検・その他」
 に関する報告・登録
 は**こちら**



撮影画面が
起動します。



2

多面・中山間の
「活動日誌」
 は**こちら**
 体験版

3

「災害被害調査」
 (箇所・被害額の登録)
 は**こちら**

※活動組織への説明等に活用
 するため、行政等一部の方
 は体験版が利用できます。

※行政等の職員は、災害時の
 被害調査に利用できます。

1

「災害・点検・その他」モード

災害の状況や、ため池**点検**などの**報告**、**情報登録**はこちらのモードです。

2

「活動日誌」モード

※関係組織のみ

多面的機能支払、中山間地域等直接支払の**活動組織・協定向け**のモードです。

○行政等一部の方は、■保全会、●協定として**日誌作成を体験**できます。
 ※ただし、サーバ登録したデータは一定期間経過後に削除します。

3

「災害被害調査」モード

※関係組織のみ

災害発生時の**現地調査**、**被害額の算定**を行うモードです。



① 撮影しよう



位置情報

現在地
を表示



撮影情報一覧

- 送信
- 写真出力
- PDF出力
- 削除



設定

- 画像取り込み



写真の利活用のため、**横向き**撮影を推奨します。横向きにするとメッセージは消えます。



「災害・点検・その他」
「活動日誌」
「災害被害調査」
の**モード切替**画面に戻る

※関係組織のみ




フラッシュ

ON・OFF
の切替



カメラ反転

外向・内向
の切替



撮影



写真・動画切替

動画は赤く表示
されます

撮影が終わると登録画面になります。

② 登録しよう



②登録しよう

「災害・点検・その他」モード

画像情報

災害 点検 その他

農地 道路 水路 ため池 その他

コメント

テスト調査

タップしてください。
(音声入力もできます。)

1 / 1

*長押しで写真の順番を変更できます

追加撮影

画像取り込み

利用者情報

組織分類	県
居住地	山口市
組織名	農村整備課
氏名	山口太郎
携帯電話番号	090-1234-5678

戻る 送信

← 報告事項を**選択**

← 施設区分を**選択**


← 報告内容を**入力**

← 撮影した写真が表示されます
「追加撮影」で写真の追加ができます

← 初期登録の情報が表示されます

← 情報登録が完了したら送信してください

※送信ボタンを押すと、「**今すぐ送信**」「**後で送信**」(一時保存)が選択できます。

以上で報告が終了です。
一時保存した場合は、撮影情報一覧  から送信してください。



○被害状況の報告



大雨で堤体の一部が崩れました。下流に被害はありません。



堤体の法面が崩れました。現在、水位を下げています。

○大雨時の点検状況の報告



昨日の雨でため池の水位が上昇しています。特に異常はありません。



大雨で土砂や流木がため池に流れ込みました。堤体に被害はありません。

○施設の点検状況の報告



ため池の法下に漏水があります。前回確認したときと量は同じくらいです。



ため池の法面の浸食がかなり進行しました。斜樋周辺もえぐられています。

○維持管理状況の報告



●●組織の〇名で、ため池の草刈りを行いました。



週末の大雨に備え、ため池の水位を下げました。

○防災活動の報告



緊急時の対応として、サイホンの使用訓練を行いました。



地域の関係者で、避難場所の確認など、話し合いをしました。

問い合わせ先



y n n 報告アプリ (システム) に関すること

■山口県農林水産部農村整備課
整備班 農地防災グループ

☎083-933-3413