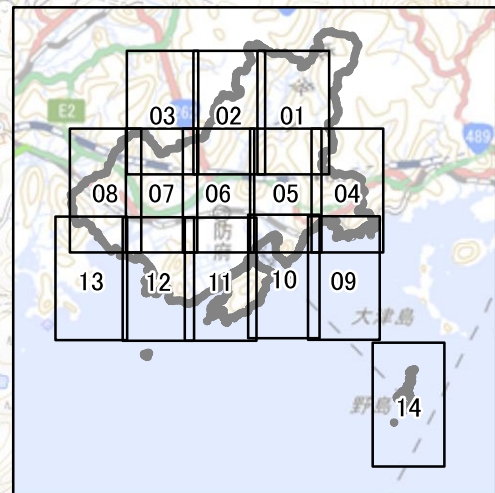
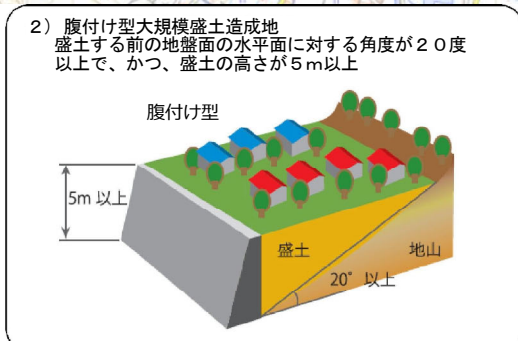
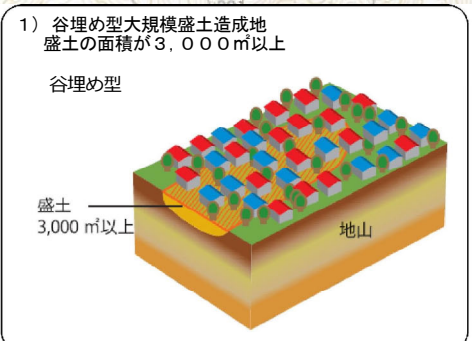


# 大規模盛土造成地位置図 防府市



大規模盛土造成地のおおむねの位置と規模を示すものであり、マップに示された箇所が地震時に必ずしも危険というわけではありません。

測量法に基づく国土地理院長承認(複製) R 1JHf 1162 本製品を複製する場合には、国土地理院の長の承認を得なければならない。



- 凡例
- 指定緊急避難場所
  - 指定避難所かつ指定緊急避難場所
  - 指定避難所
  - 谷埋め盛土
  - 腹付け盛土



1:20,000

このマップは現時点で大規模盛土造成地に該当している箇所を掲載しています。  
令和2年3月 山口県作成