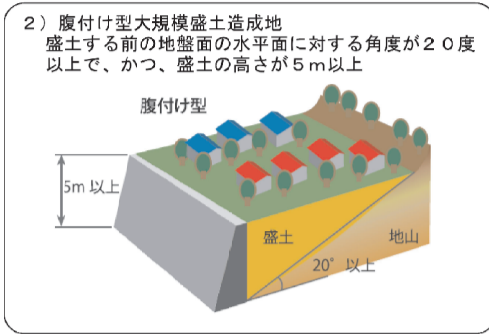
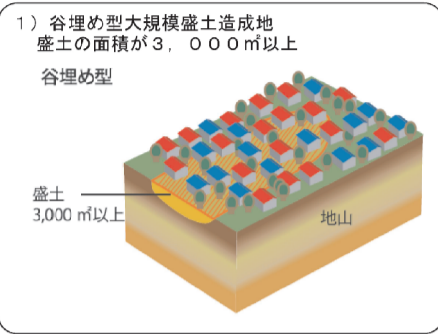


大規模盛土造成地位置図 萩市その3

● 高俣グラウンド



大規模盛土造成地のおおむねの位置と規模を示すものであり、マップに示された箇所が地震時に必ずしも危険というわけではありません。

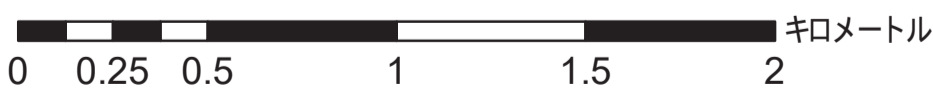
この地図は、国土地理院長の承認を得て、同院発行の数値地図25000(地図画像)を複製したものである。
(承認番号 平29情復、第1488号)

● 高佐下ふれあいセンター

● ● むつみB & G海洋センター

むつみグラウンド

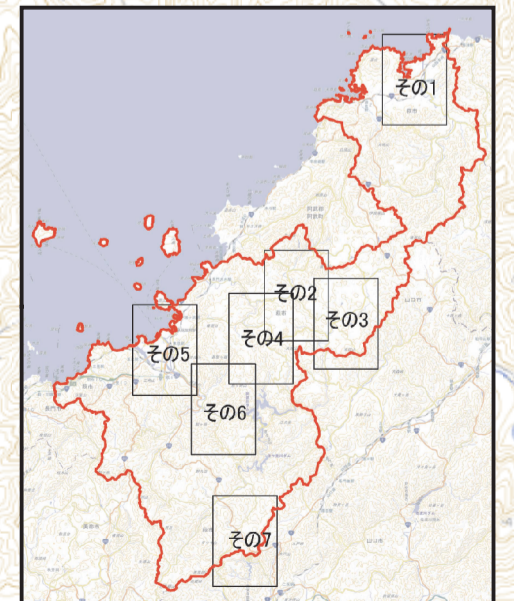
● ● むつみ小学校体育館
● ● むつみ小学校グラウンド
むつみ農村環境改善センター



1:20,000

凡例

- 避難所
- 腹付け盛土
- 谷埋め



「このマップは現時点で大規模盛土造成地に該当している箇所を掲載しています」