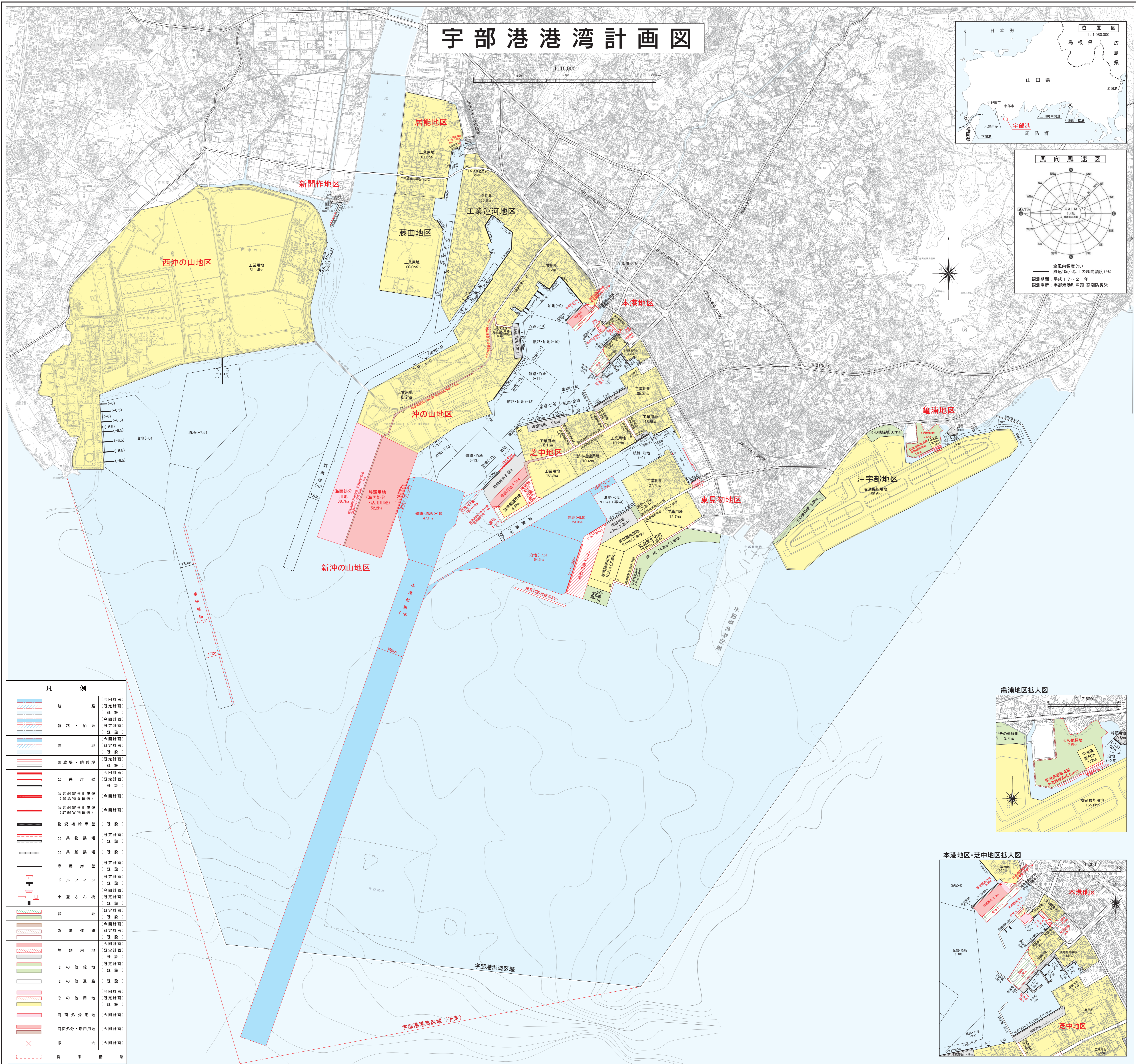
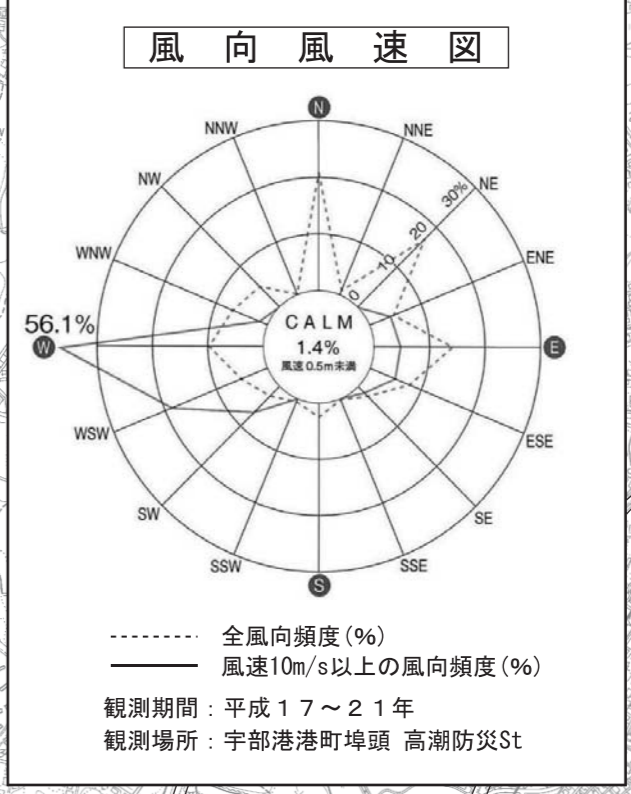
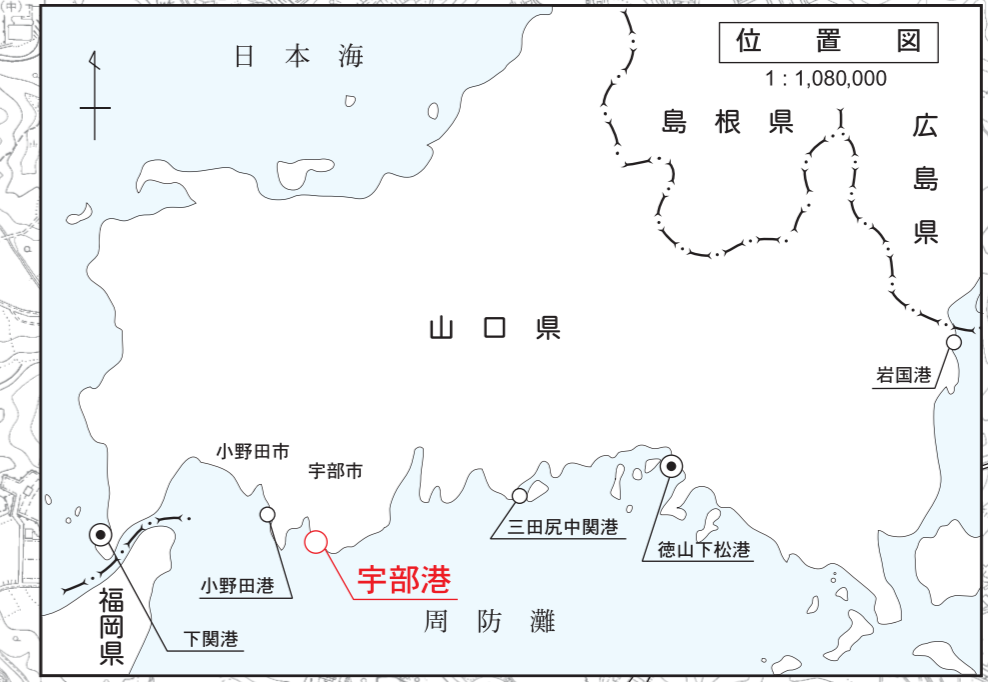
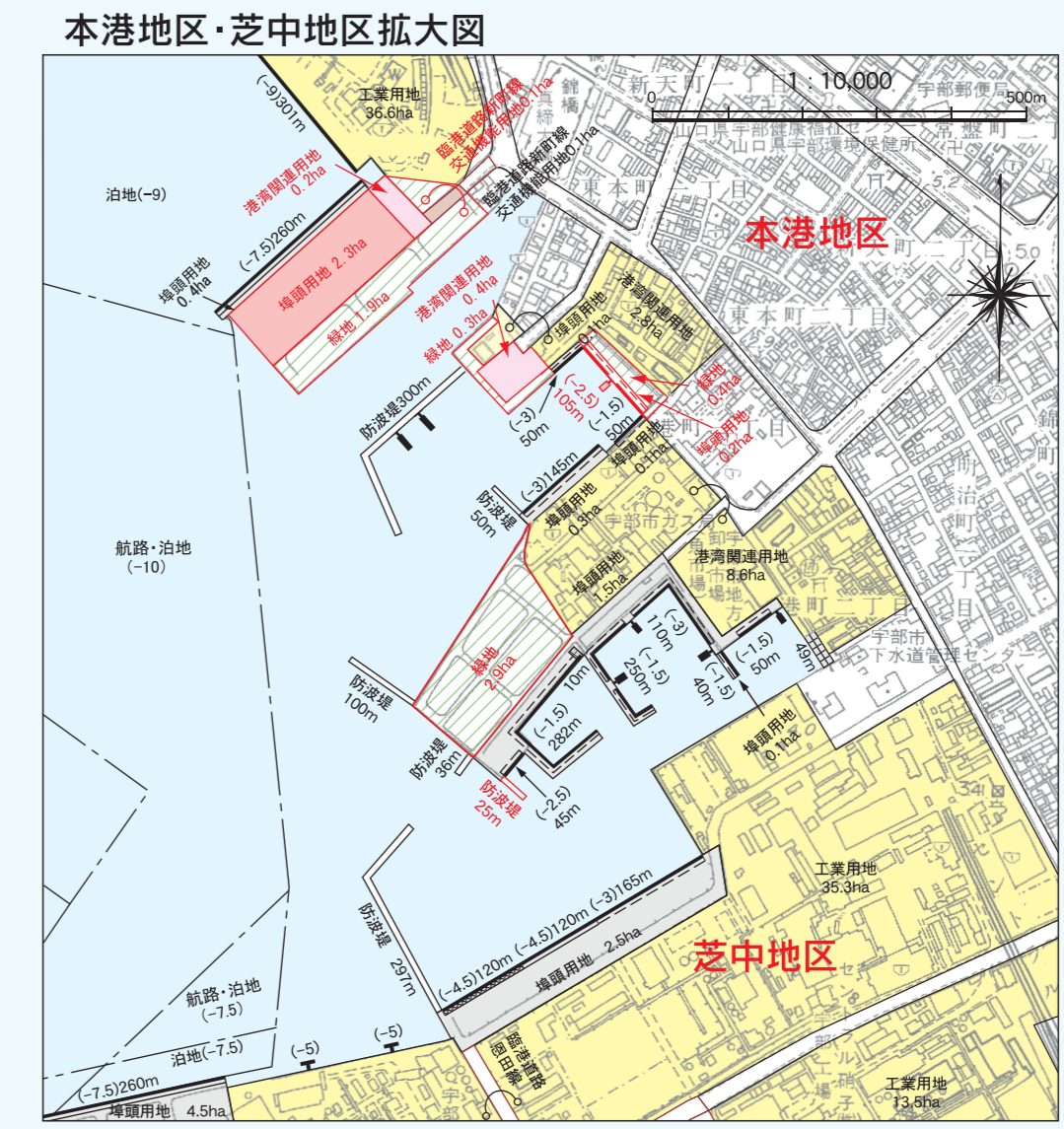


# 宇部港港湾計画図

1:15,000



凡 例	
[Symbol]	（今回計画） 鉄 路（既定計画） （既 設）
[Symbol]	（今回計画） 鉄 路・油 地（既定計画） （既 設）
[Symbol]	（今回計画） 油 地（既定計画） （既 設）
[Symbol]	（既定計画） 防波堤・防砂堤（既 設）
[Symbol]	（既定計画） 公 共 岸 壁（既 設）
[Symbol]	（今回計画） 公共施設強化岸壁（緊急物資輸送） （今回計画）
[Symbol]	（既定計画） 物資輸送岸壁（既 設）
[Symbol]	（既定計画） 公共物置場（既 設）
[Symbol]	（既定計画） 公共船揚場（既 設）
[Symbol]	（今回計画） 専用岸壁（既 設）
[Symbol]	（既定計画） ドルフィン（既 設）
[Symbol]	（今回計画） 小型さん橋（既 設） （既 設）
[Symbol]	（今回計画） 線 地（既定計画） （既 設）
[Symbol]	（今回計画） 臨 港 道 路（既定計画） （既 設）
[Symbol]	（今回計画） 埠 頭 用 地（既定計画） （既 設）
[Symbol]	（既定計画） その他緑地（既定計画） （既 設）
[Symbol]	（今回計画） その他用地（既定計画） （既 設）
[Symbol]	（今回計画） 養魚処分用地（既定計画） （既 設）
[Symbol]	（今回計画） 海軍処分・活用用地（既定計画） （既 設）
[Symbol]	（今回計画） 撤 去（既定計画） （既 設）
[Symbol]	（既定計画） 特 殊 構 造



交通政策審議会 第七十九回 港湾分科会資料（令和二年六月）

宇部港港湾管理者