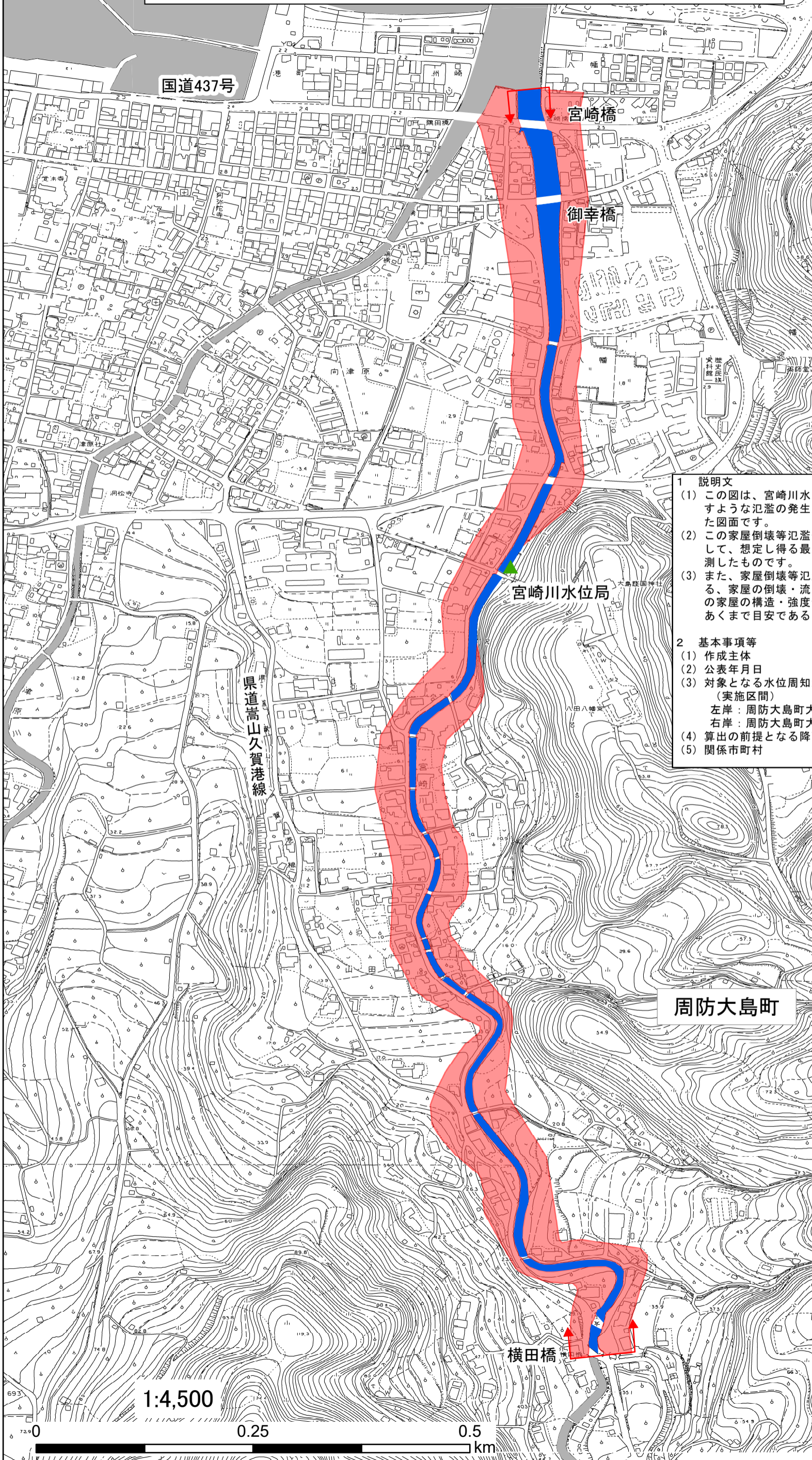


宮崎川水系宮崎川 洪水浸水想定区域図 (家屋倒壊等氾濫想定区域図(河岸侵食))



1 説明文

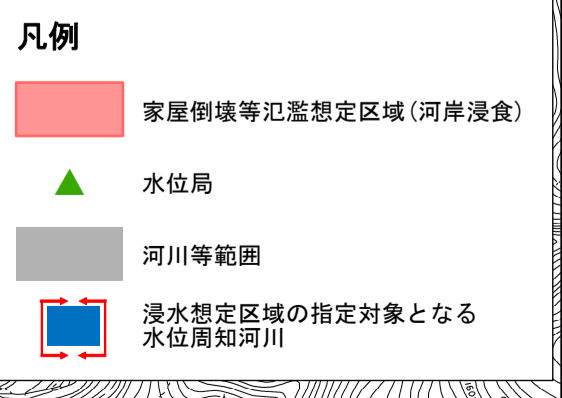
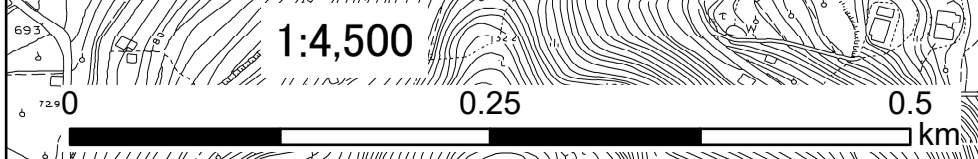
(1) この図は、宮崎川水系宮崎川の水位周知区間について、家屋倒壊等をもたらすような氾濫の発生が想定される区域（家屋倒壊等氾濫想定区域）を表示した図面です。

(2) この家屋倒壊等氾濫想定区域は、公表時点の宮崎川の河道の整備状況を勘案して、想定し得る最大規模の降雨に伴う洪水により宮崎川の河岸侵食幅を予測したものです。

(3) また、家屋倒壊等氾濫想定区域は、宮崎川の河岸が侵食された場合における、家屋の倒壊・流出等の危険性がある区域の目安を示すものですが、個々の家屋の構造・強度特性等の違いから、この区域の境界は厳密ではなく、あくまで目安であることに留意してください。

2 基本事項等

(1) 作成主体	山口県
(2) 公表年月日	令和3年3月26日
(3) 対象となる水位周知河川	宮崎川水系宮崎川 (実施区間) 左岸：周防大島町大字久賀字横田西2239番1地先から河口まで 右岸：周防大島町大字久賀字横田東1714番2地先から河口まで
(4) 算出の前提となる降雨	宮崎川流域の24時間総雨量786mm
(5) 関係市町村	周防大島町



「この地図は、周防大島町長の承認を得て、同町発行の都市計画図を複製したものです。(承認番号 令和3年3月11日 周防建設第636号)」