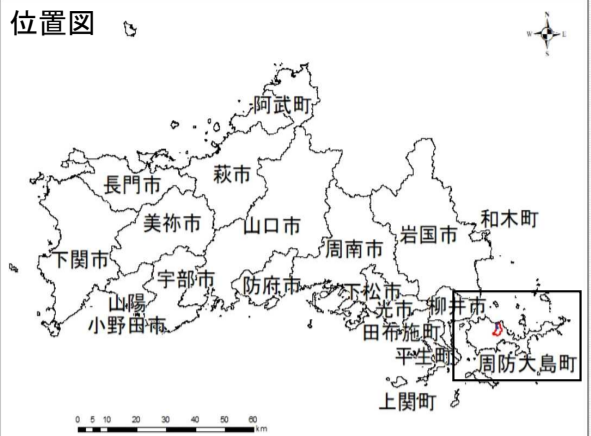
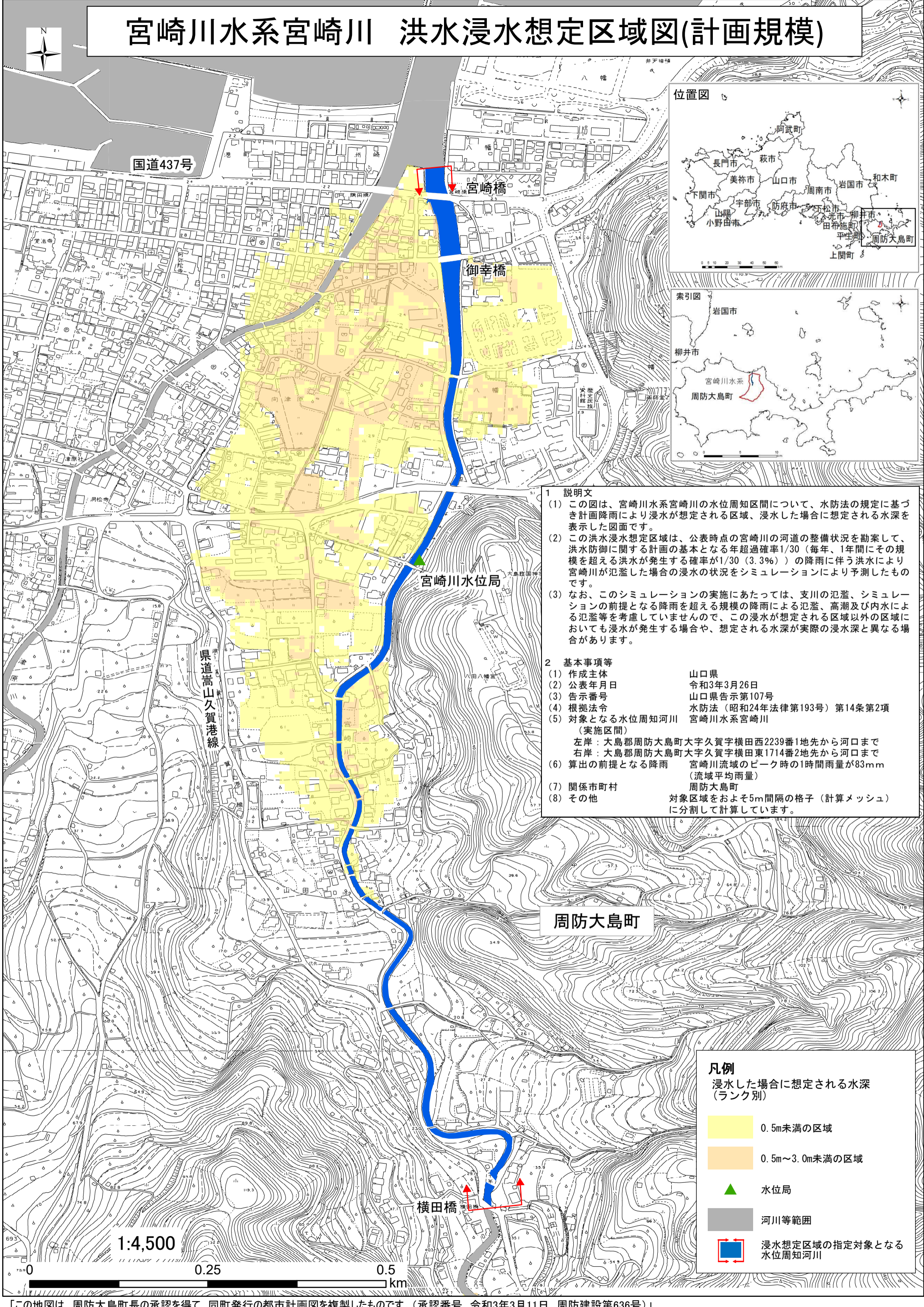


# 宮崎川水系宮崎川 洪水浸水想定区域図(計画規模)



**1 説明文**

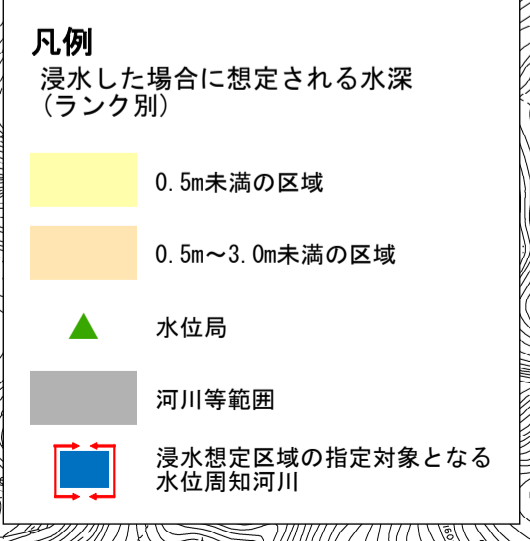
(1) この図は、宮崎川水系宮崎川の水位周知区間について、水防法の規定に基づき計画降雨により浸水が想定される区域、浸水した場合に想定される水深を表示した図面です。

(2) この洪水浸水想定区域は、公表時点の宮崎川の河道の整備状況を勘案して、洪水防御に関する計画の基本となる年超過確率1/30（毎年、1年間にその規模を超える洪水が発生する確率が1/30（3.3%））の降雨に伴う洪水により宮崎川が氾濫した場合の浸水の状況をシミュレーションにより予測したものです。

(3) なお、このシミュレーションの実施にあたっては、支川の氾濫、シミュレーションの前提となる降雨を超える規模の降雨による氾濫、高潮及び内水による氾濫等を考慮していませんので、この浸水が想定される区域以外の区域においても浸水が発生する場合や、想定される水深が実際の浸水深と異なる場合があります。

**2 基本事項等**

(1) 作成主体	山口県
(2) 公表年月日	令和3年3月26日
(3) 告示番号	山口県告示第107号
(4) 根拠法令	水防法（昭和24年法律第193号）第14条第2項
(5) 対象となる水位周知河川	宮崎川水系宮崎川 (実施区間) 左岸：大島郡周防大島町大字久賀字横田西2239番1地先から河口まで 右岸：大島郡周防大島町大字久賀字横田東1714番2地先から河口まで
(6) 算出の前提となる降雨	宮崎川流域のピーク時の1時間雨量が83mm (流域平均雨量)
(7) 関係市町村	周防大島町
(8) その他	対象区域をおよそ5m間隔の格子（計算メッシュ）に分割して計算しています。



1:4,500



「この地図は、周防大島町長の承認を得て、同町発行の都市計画図を複製したものです。(承認番号 令和3年3月11日 周防建設第636号)」