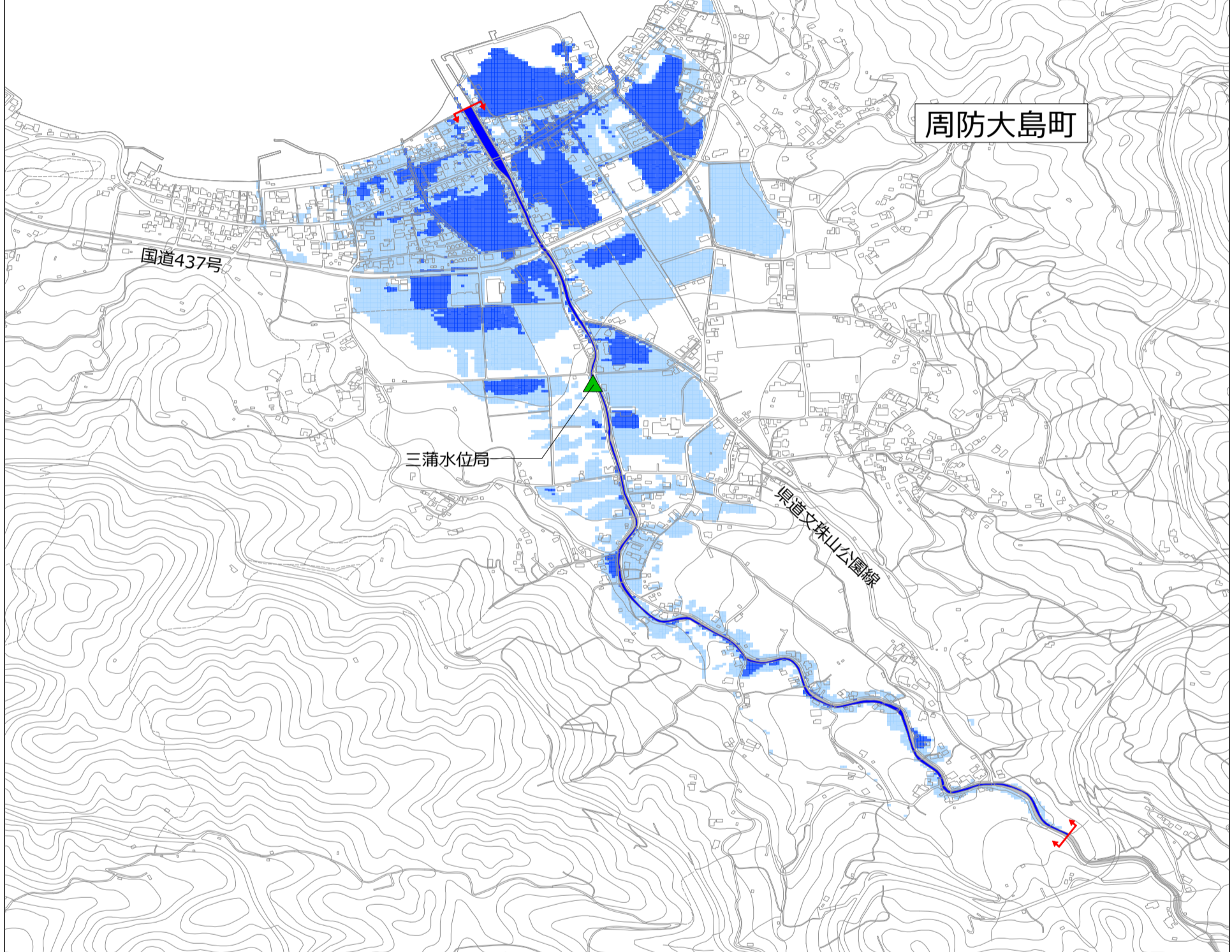
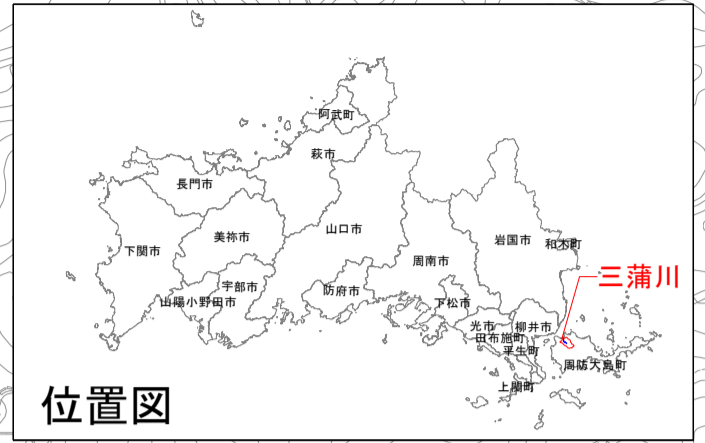



三蒲川水系三蒲川洪水浸水想定区域図（浸水継続時間）



周防大島町

国道437号

三蒲水位局

県道文珠山公園線

1. 説明文

- (1) この図は、三蒲川水系三蒲川の水位周知区間について、水防法の規定により浸水継続時間を表示した図面です。
- (2) この浸水継続時間は、公表時点の三蒲川の河道の整備状況を勘案して、想定し得る最大規模の降雨に伴う洪水により三蒲川が氾濫した場合の浸水の状況をシミュレーションにより予測したものです。
- (3) なお、このシミュレーションの実施にあたっては、支川の氾濫、シミュレーションの前提となる降雨を超える規模の降雨による氾濫、高潮及び内水による氾濫等を考慮していませんので、この想定される浸水継続時間が実際の浸水継続時間と異なる場合や、浸水継続時間が明示されていない区域においても浸水が発生する場合があります。

2. 基本事項等

- | | |
|-----------------|--------------------------------------|
| (1) 作成主体 | 山口県 |
| (2) 公表年月日 | 令和3年3月26日 |
| (3) 告示番号 | 山口県告示第107号 |
| (4) 根拠法令 | 水防法（昭和24年法律第193号）第14条第2項 |
| (5) 対象となる水位周知河川 | 三蒲川水系三蒲川（実施区間） |
| | 左岸：周防大島町大字西三蒲字大別当1065番1地先から河口まで |
| | 右岸：周防大島町大字東三蒲字赤岸1907番3地先から河口まで |
| (6) 算出の前提となる降雨 | 三蒲川流域の24時間の総雨量785mm |
| (7) 関係市町村 | 周防大島町 |
| (8) その他 | 対象区域をおよそ5m間隔の格子（計算メッシュ）に分割して計算しています。 |

凡 例	
浸水継続時間（浸水深0.5m以上） （ランク別）	
	12時間未満の区域
	12時間～1日未満の区域
	水位局
	洪水浸水想定区域の指定の 対象となる水位周知河川
	河川等範囲