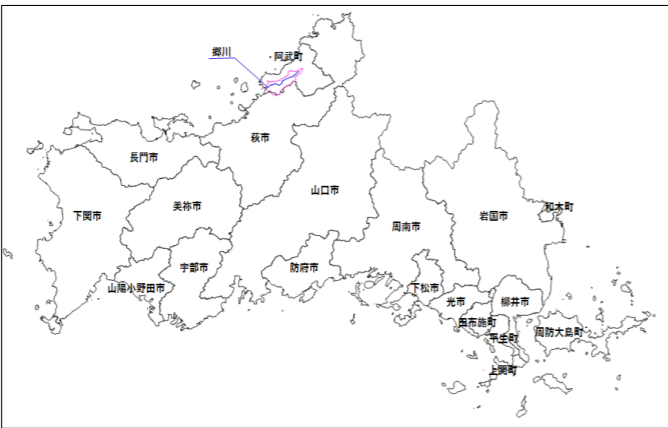
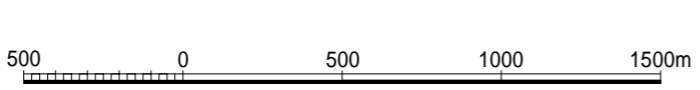
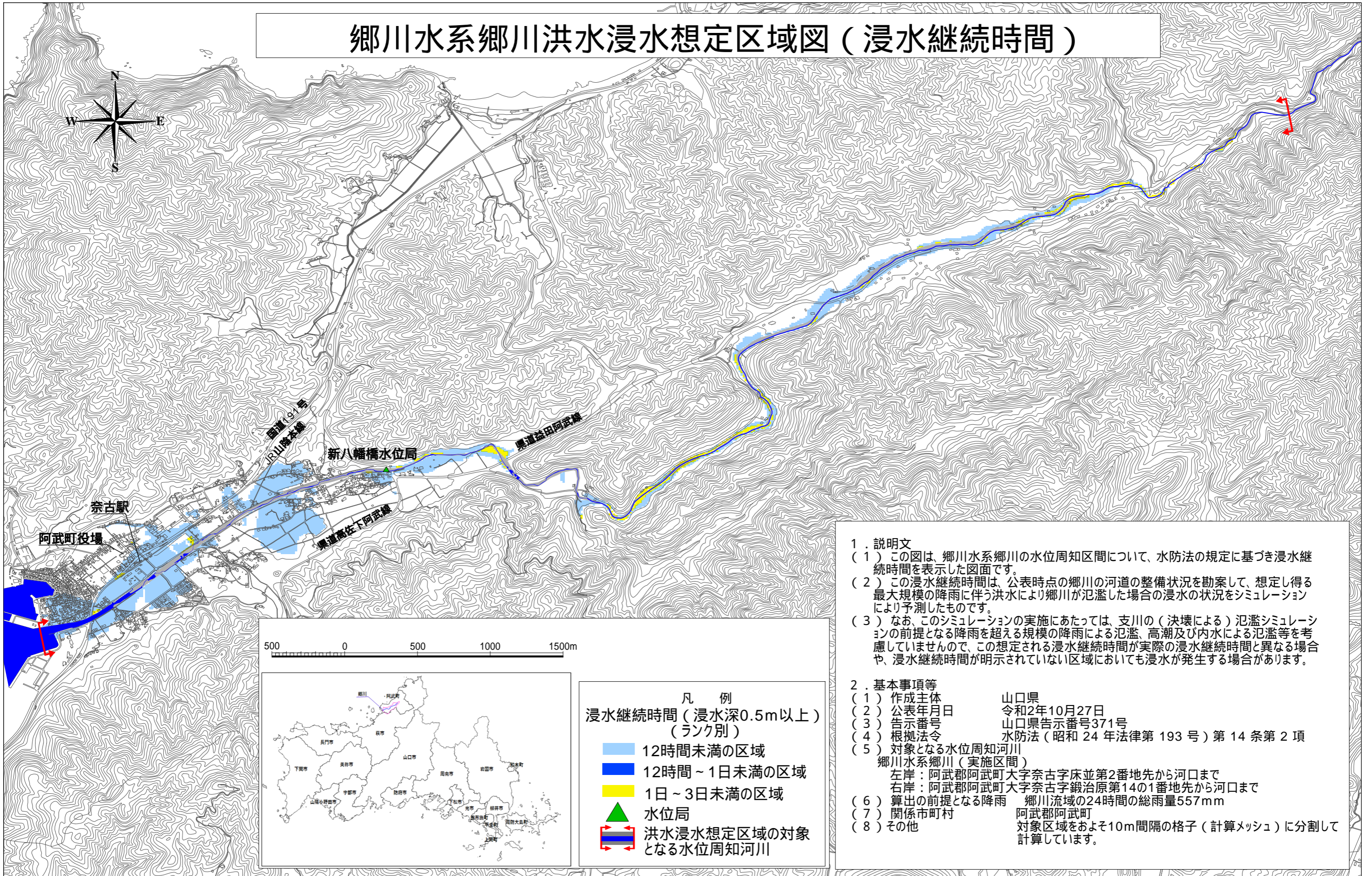


# 郷川水系郷川洪水浸水想定区域図（浸水継続時間）



- 凡 例  
浸水継続時間（浸水深0.5m以上）  
（ランク別）
- 12時間未満の区域
  - 12時間～1日未満の区域
  - 1日～3日未満の区域
  - 水位局
  - 洪水浸水想定区域の対象となる水位周知河川

1. 説明文
  - (1) この図は、郷川水系郷川の水位周知区間について、水防法の規定に基づき浸水継続時間を表示した図面です。
  - (2) この浸水継続時間は、公表時点の郷川の河道の整備状況を勘案して、想定し得る最大規模の降雨に伴う洪水により郷川が氾濫した場合の浸水の状況をシミュレーションにより予測したものです。
  - (3) なお、このシミュレーションの実施にあたっては、支川の（決壊による）氾濫シミュレーションの前提となる降雨を超える規模の降雨による氾濫、高潮及び内水による氾濫等を考慮していませんので、この想定される浸水継続時間が実際の浸水継続時間と異なる場合や、浸水継続時間が明示されていない区域においても浸水が発生する場合があります。
2. 基本事項等
 

(1) 作成主体	山口県
(2) 公表年月日	令和2年10月27日
(3) 告示番号	山口県告示番号371号
(4) 根拠法令	水防法（昭和24年法律第193号）第14条第2項
(5) 対象となる水位周知河川	郷川水系郷川（実施区間）
	左岸：阿武郡阿武町大字奈古字床並第2番地先から河口まで
	右岸：阿武郡阿武町大字奈古字鍛冶原第14の1番地先から河口まで
(6) 算出の前提となる降雨	郷川流域の24時間の総雨量557mm
(7) 関係市町村	阿武郡阿武町
(8) その他	対象区域をおよそ10m間隔の格子（計算メッシュ）に分割して計算しています。