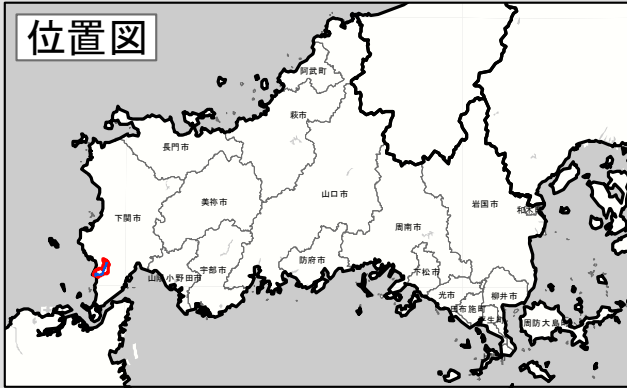


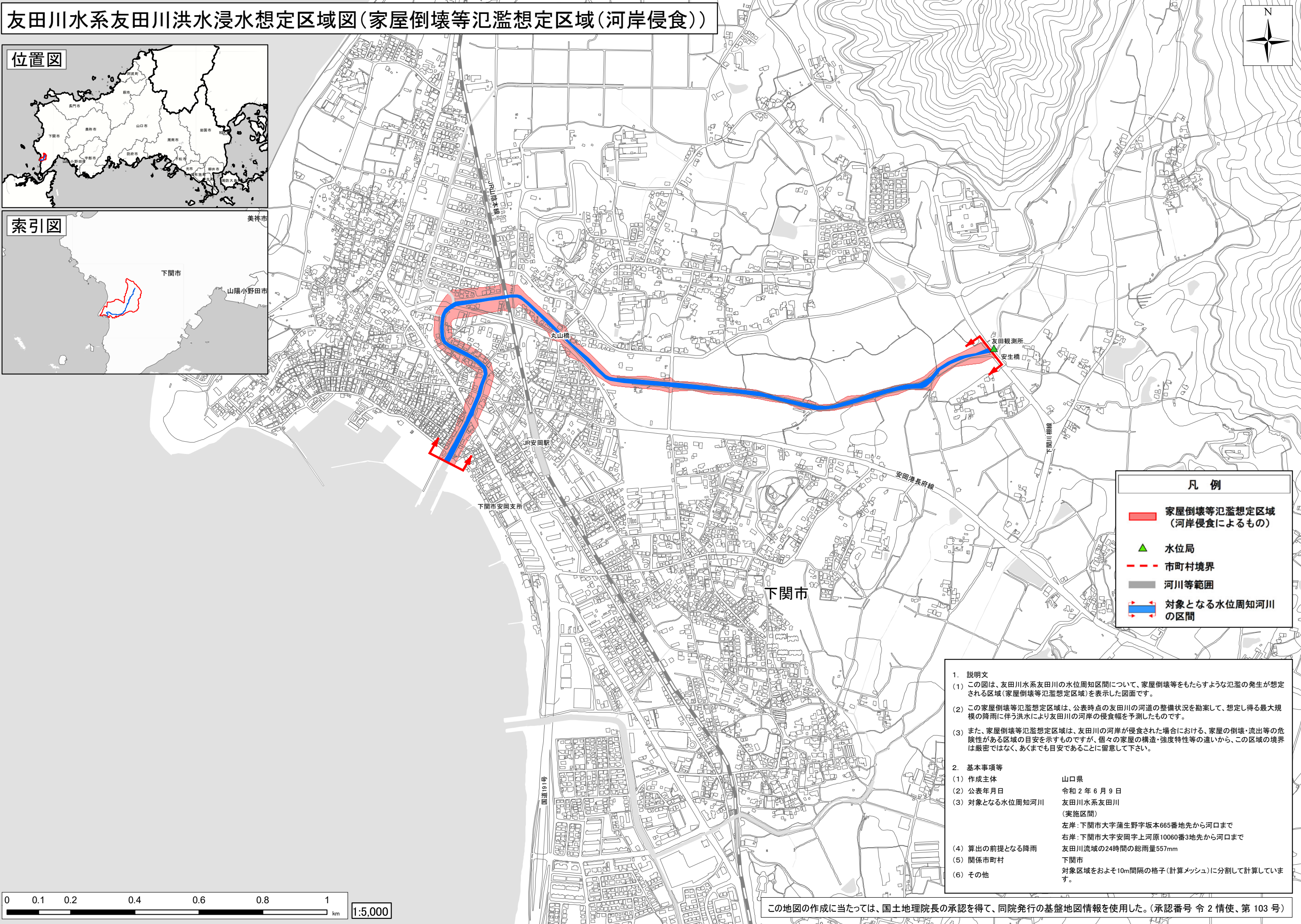
友田川水系友田川洪水浸水想定区域図(家屋倒壊等氾濫想定区域(河岸侵食))



位置図



索引図



凡例


- 家屋倒壊等氾濫想定区域 (河岸侵食によるもの)
- ▲ 水位局
- - - 市町村境界
- 河川等範囲
- ↔ 対象となる水位周知河川の区間

1. 説明文

- (1) この図は、友田川水系友田川の水位周知区間について、家屋倒壊等をもたらすような氾濫の発生が想定される区域(家屋倒壊等氾濫想定区域)を表示した図面です。
- (2) この家屋倒壊等氾濫想定区域は、公表時点の友田川の河道の整備状況を勘案して、想定し得る最大規模の降雨に伴う洪水により友田川の河岸の侵食幅を予測したものです。
- (3) また、家屋倒壊等氾濫想定区域は、友田川の河岸が侵食された場合における、家屋の倒壊・流出等の危険性がある区域の目安を示すものですが、個々の家屋の構造・強度特性等の違いから、この区域の境界は厳密ではなく、あくまでも目安であることに留意して下さい。

2. 基本事項等

(1) 作成主体	山口県
(2) 公表年月日	令和2年6月9日
(3) 対象となる水位周知河川	友田川水系友田川 (実施区間) 左岸: 下関市大字蒲生野字坂本665番地先から河口まで 右岸: 下関市大字安岡字上河原10060番3地先から河口まで
(4) 算出の前提となる降雨	友田川流域の24時間の総雨量557mm
(5) 関係市町村	下関市
(6) その他	対象区域をおよそ10m間隔の格子(計算メッシュ)に分割して計算しています。



1:5,000

この地図の作成に当たっては、国土地理院長の承認を得て、同院発行の基盤地図情報を使用した。(承認番号 令2 情使、第103号)