
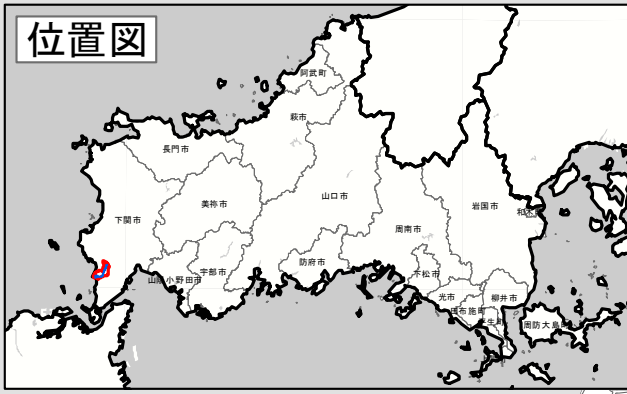


友田川水系友田川洪水浸水想定区域図(家屋倒壊等氾濫想定区域(氾濫流))



位置図



索引図



凡例

- 家屋倒壊等氾濫想定区域 (氾濫流によるもの)
- 水位局
- 市町村境界
- 河川等範囲
- 対象となる水位周知河川の区間

1. 説明文

(1) この図は、友田川水系友田川の水位周知区間について、家屋倒壊等をもたらすような氾濫の発生が想定される区域(家屋倒壊等氾濫想定区域)を表示した図面です。


(2) この家屋倒壊等氾濫想定区域は、公表時点の友田川の河道の整備状況を勘案して、想定し得る最大規模の降雨に伴う洪水により友田川が氾濫した場合の氾濫流の状況をシミュレーションにより予測したものです。

(3) なお、このシミュレーションの実施にあたっては、支川の(決壊による)氾濫、シミュレーションの前提となる降雨を超える規模の降雨、高潮及び内水による氾濫等を考慮していませんので、この家屋倒壊等氾濫想定区域に指定されていない区域においても家屋倒壊・流出等が発生する場合があります。

(4) また、家屋倒壊等氾濫想定区域は、一定の仮定を与えて算定しており、(3)の条件に加え、倒壊等する家屋は直接基礎の標準的な木造家屋を想定していること、堤防の宅地側には家屋がない更地の状態で氾濫計算をしていること等の理由から、この区域の境界は厳密ではなく、あくまで目安であることに留意して下さい。

2. 基本事項等

(1) 作成主体	山口県
(2) 公表年月日	令和2年6月9日
(3) 対象となる水位周知河川	友田川水系友田川 (実施区間)
	左岸: 下関市大字蒲生野字坂本665番地先から河口まで
	右岸: 下関市大字安岡字上河原10060番3地先から河口まで
(4) 算出の前提となる降雨	友田川流域の24時間の総雨量57mm
(5) 関係市町村	下関市
(6) その他	対象区域をおよそ10m間隔の格子(計算メッシュ)に分割して計算しています。



1:5,000

この地図の作成に当たっては、国土地理院長の承認を得て、同院発行の基盤地図情報を使用した。(承認番号 令2 情使、第103号)