

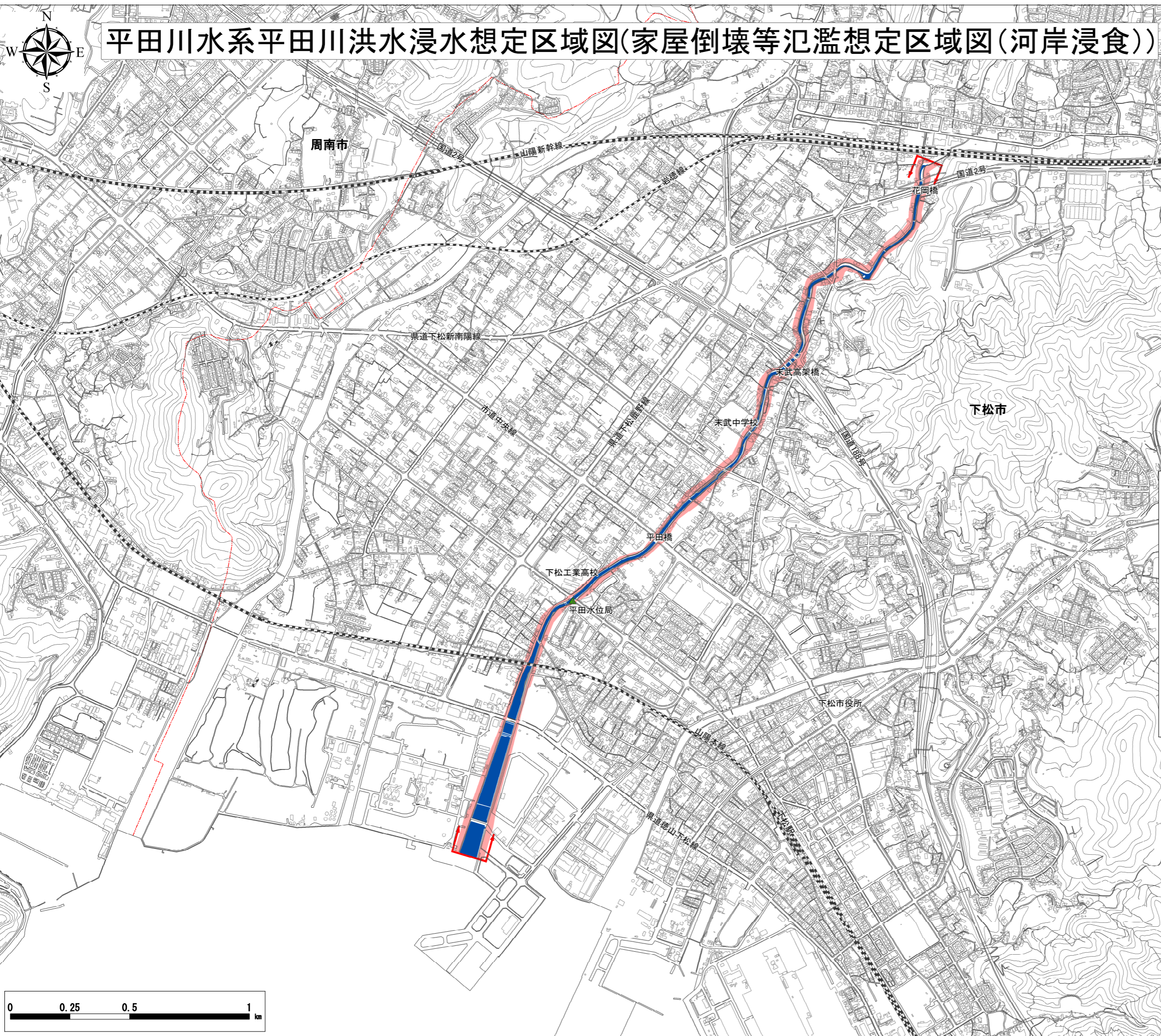
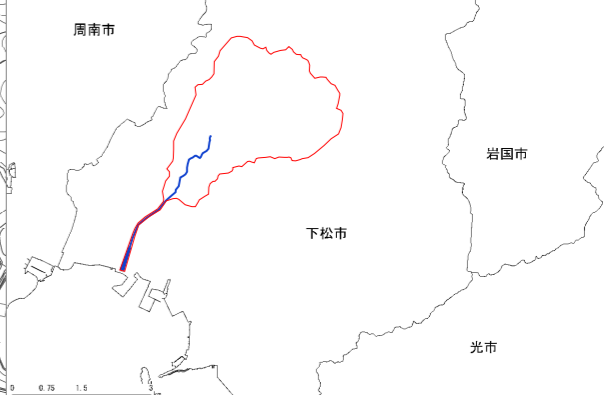
# 平田川水系平田川洪水浸水想定区域図(家屋倒壊等氾濫想定区域図(河岸浸食))



## 位置図



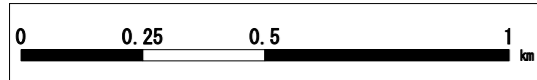
## 索引図



1. 説明文
- (1) この図は、平田川水系平田川の水位周知区間について、家屋倒壊等をもたらすような氾濫の発生が想定される区域(家屋倒壊等氾濫想定区域)を表示した図面です。
  - (2) この家屋倒壊等氾濫想定区域は、公表時点の平田川の河道の整備状況を勘案して、想定し得る最大規模の降雨に伴う洪水により平田川の河岸の侵食幅を予測したものです。
  - (3) また、家屋倒壊等氾濫想定区域は、平田川の河岸が侵食された場合における、家屋の倒壊・流出等の危険性が想定される区域の目安を示すものですが、個々の家屋の構造・強度特性等の違いから、この区域の境界は厳密ではなく、あくまで目安であることに留意してください。
2. 基本事項等
- |                |  |
|----------------|--|
| (1)作成主体        | 山口県  |
| (2)公表年月日       | 令和2年3月24日  |
| (3)対象となる水位周知河川 | 平田川水系平田川<br>(実施区間)<br>左岸:下松市南花園4丁目1294番2地先から河口まで<br>右岸:下松市南花園4丁目1339番2地先から河口まで |
| (4)算出の前提となる降雨  | 平田川流域の24時間総雨量557mm   |
| (5)関係市町村       | 下松市  |
| (6)その他         | 対象区域をおよそ25m間隔の格子(計算メッシュ)に分割して計算しています   |

## 凡例

- 家屋倒壊等氾濫想定区域(河岸浸食)
- 水位局
- 市区町村界
- 河川等範囲
- 浸水想定区域の指定対象となる水位周知河川



「この地図の作成に当たっては、国土地理院長の承認を得て、同院発行の基盤地図情報を使用した。(測量法に基づく国土地理院長承認(使用)R1JHs1259)」