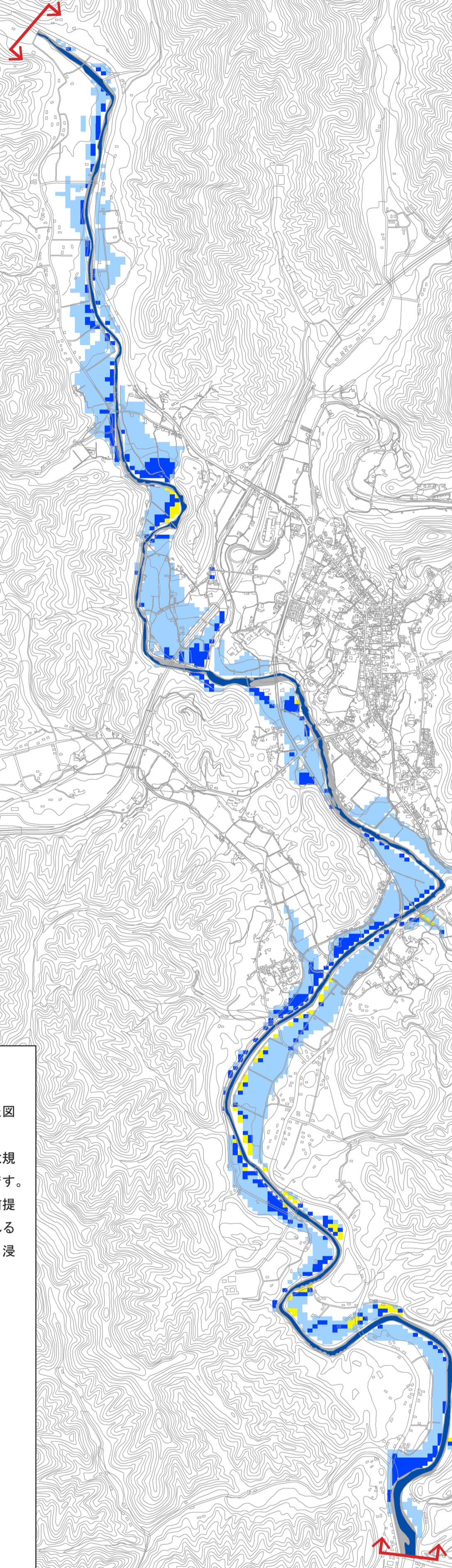



# 錦川水系錦川浸水想定区域図（浸水継続時間）



周南市

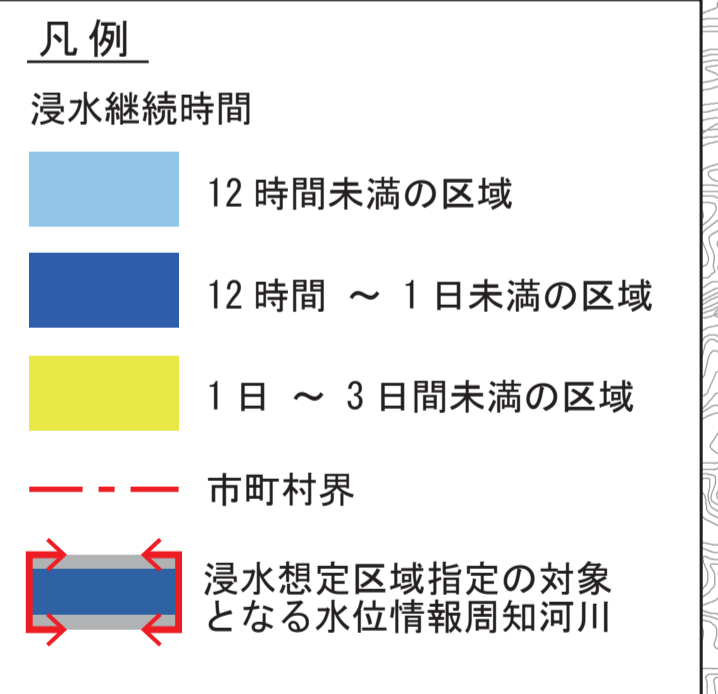
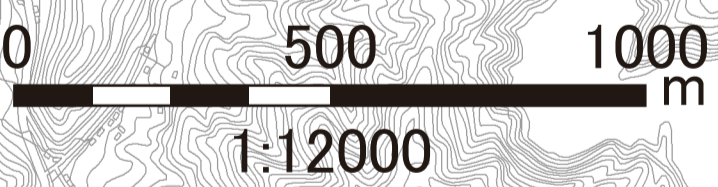


## 1. 説明文

- (1) この図は、錦川水系錦川の水位情報周知区間について、水防法の規定に基づき浸水継続時間を表示した図面です。
- (2) この浸水継続時間は、公表時点の錦川の河道及び洪水調節施設の整備状況を勘案して、想定し得る最大規模の降雨に伴う洪水により錦川が氾濫した場合の浸水の状況をシミュレーションにより予測したものです。
- (3) なお、このシミュレーションの実施にあたっては、支川の（決壊による）氾濫、シミュレーションの前提となる降雨を超える規模の降雨による氾濫、内水による氾濫等を考慮していませんので、この想定される浸水継続時間が実際の浸水継続時間と異なる場合や、浸水継続時間が明示されていない区域においても浸水が発生する場合があります。

## 2. 基本事項等

- (1) 作成主体 山口県
- (2) 公表年月日 平成31年1月18日
- (3) 告示番号 山口県告示第4号
- (4) 根拠法令 水防法（昭和24年法律第193号）第14条第2項
- (5) 対象となる水位情報周知河川  
・錦川水系錦川（実施区間）  
左岸：西河内七号橋から周南市大字大向字二俣1642番1地先まで  
右岸：西河内七号橋から周南市大字大向字門前831番7地先まで  
左岸：向道ダムから赤瀬橋下流130メートルの地点  
右岸：向道ダムから赤瀬橋下流130メートルの地点
- (6) 算出の前提となる降雨 菅野ダム流域の2日間の総雨量550mm
- (7) 関係市町村 周南市



周南市

