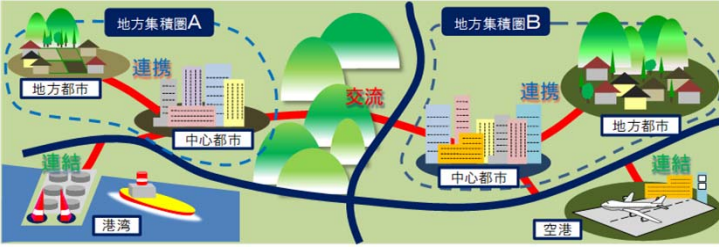




地域高規格道路とは

地域高規格道路は高規格幹線道路を補完し、地域道路ネットワークの軸を形成する高規格な道路で、連携・交流・連結のいずれかの機能を持っています。地域高規格道路は広域的な交流を促進し、地域間連結を図るための広域的な幹線道路のマスタープランである、広域道路整備基本計画に位置付けられています。



①連携機能

都市間や都市と農山村地域等の周辺地域を連結し、時間短縮により地域連携の強化、地域の集積を高める道路もしくは自動車交通の適切な分散と望ましい都市構造の形成を促す道路

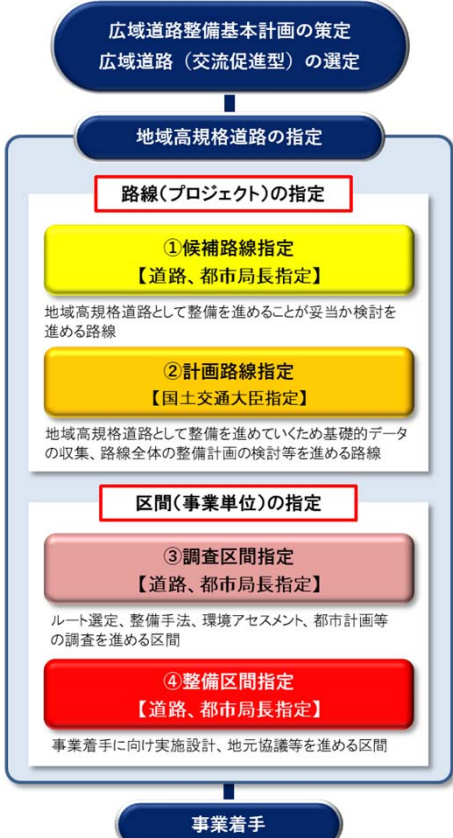
②交流機能

地域集積圏相互を連結し、高規格幹線道路ネットワークと併せて地域の循環型ネットワークを形成する道路

③連結機能

空港、港湾、新幹線駅等の交通拠点や地域振興拠点と高規格幹線道路等を連結し、効率的な交通体系を形成する道路やこれらの各種拠点施設を相互に連結し、地域活性化を支援する道路

地域高規格道路の指定手順



地域高規格道路の指定状況

		全国	山口県
候補路線	路線数	108路線	2路線
	延長	約6,960km	約95km
計画路線	整備区間延長	3,752km	67km
	供用中	2,603km	41.0km

※全国は平成30年4月1日、山口県は平成31年3月末現在

小郡JCT 供用開始(H28.3.27)



山口県の地域高規格道路

令和元年9月30日現在



路線別進捗状況

路線名	区間	事業名	候補路線	計画路線	調査区間	整備区間	供用延長
岩国大竹道路	大竹市～岩国市山手町	国道2号 岩国・大竹道路	-	H6.12.16 L=約15km	H7.8.23 L=約9km	H10.12.18 L=10km	
	岩国市山手町～岩国市藤生町	国道188号 岩国南BP	-		-	H7.4.28 L=5km	4.9km
山口宇部小野田連絡道路	山口市朝田～山口市小郡上郷	主要地方道 山口宇部線			H8.8.30 L=約3km	H10.12.18 L=4km	3.7km
	山口市小郡上郷～山口市江崎	主要地方道 山口宇部線			H7.8.23 L=約10km	H8.8.30 L=10km	10.4km
	宇部市西岐波上の原～宇部市岬町	-			未定	未定	
	宇部市岬町～宇部市中央町	-			H6.12.16 L=約40km	H11.12.17 L=約5km	
	宇部市中央町～宇部市東須恵	都市計画道路 宇部湾岸線				H7.4.28 L=5km	4.5km
	宇部市東須恵～山陽小野田市小野田	-				未定	
小郡菟道路	山陽小野田市小野田 ～山陽小野田市新生三丁目	一般県道 妻崎開作小野田線			H10.12.18 L=約6km	H13.12.18 L=2km	1.8km
	山陽小野田市新生三丁目 ～山陽小野田市千歳	-			未定	未定	
	美祢市美東町真名(中国道連結部)	国道490号 美東大田道路			H8.8.30 L=約5km	H12.12.20 L=1km	0.6km
	美祢市美東町真名～美祢市美東町大田	国道490号 美東大田道路		H6.12.16 L=約30km	H7.8.23 L=約6km	H10.12.18 L=5km	5.3km
下関西道路	美祢市美東町大田～美祢市美東町給堂	国道490号 大田給堂道路			H7.8.23 L=約6km	H8.8.30 L=7km	7.0km
	美祢市美東町給堂～萩市椿	国道490号 給堂菟道路			H12.12.20 L=約15km	H26.3.31 L=15km	
	下関市～下関市武久町	-			-	未定	
下関北九州道路	下関市武久町～下関市市田	国道191号 下関北BP	H6.12.16	H10.6.16 L=約10km	-	H10.12.18 L=3km	2.8km
	下関市市田～下関市	-			未定	未定	
周南道路	周南市～北九州市	(直轄調査中)	H6.12.16	未定	未定	未定	
周南道路	周南市～光市	-	H10.6.16	未定	未定	未定	



年度	記事	主な出来事	
		山口県	全国
S29	国道2号防府市江泊地区改良着手		道路特定財源制度創設 (S29)
S30	国道2号防府市末田地区改良着手		第1次道路整備5箇年計画 (S29～S33)
S32	国道2号防府市江泊地区完成 国道2号関門トンネル完成(33.3.10)		第2次(S33～S37)
S33	国道9号が直轄事業となる(33.4) 中国地方建設局発足(33.6.10)		第3次(S36～S40)
S35	国道2号二次改築着手		
S36	国道2号錦橋完成(37.3) 国道9号木戸山トンネル完成		第4次(S39～S43)
S37	国道2号(山口市～橋町)完成		
S38	国道2号一次改築完成 国道262号(山口～防府)完成		第5次(S42～S46)
S40	国道9号二次改築着手 国道188号(徳山～岩国)完成 国道190号直轄事業となる 青海大橋完成(40.10.27)		
S41	国道2号岩国バイパス完成(41.6.25) 国道190号厚東川大橋完成 県道防府阿東線(防府市～徳地町掘)完成 県道徳山甘日市線(徳山市杉ヶ峠地区)完成 県道徳山日原線(徳山市～鹿野町)完成 中国縦貫自動車道(下関～美祢)着工		第6次(S45～S49)
S42	国道188号、190号二次改築着手 県道下関長門線湯本バイパス完成(42.4.21)		
S43	国道2号周南バイパス着工(43.7) 国道190号床波バイパス完成 国道191号(長門～萩)完成 国道262号佐々並バイパス完成(43.8.7) 県道下関長門線全線完成	第7次(S48～S52)	
S44	県道下関萩線完成 県道小郡三隅線完成 上関大橋完成(44.6.21) 国道187号一次改築完了(44.10)		
S45	315号、316号国道昇格 国道2号小郡バイパス着工 国道191号宇田トンネル完成 秋吉台有料道路完成(45.10.5) 笠戸大橋完成(45.11.14)	第8次(S53～S57)	
S46	国道262号新佐波山トンネル完成(46.7) 国道316号(長門市正明市～湯本)完成(46.9.22)		
S47	国道188号下松バイパス着工 欽明路有料道路完成(47.4.1) 国道262号(山口市～旭村)完成(47.11.21) 山陽自動車道(徳山市～山口市)着工	第9次(S58～S62)	
S48	国道9号山口拡幅完成 国道191号(奈古～宇田間)完成 中国縦貫自動車道(小月IC～下関IC)完成(48.11.14) 関門自動車道(下関IC～門司IC)完成(48.11.14) 国道190号小野田バイパス完成(48.12.1) 国道262号新佐波山トンネル完成(48.9.18)		
S49	中国縦貫自動車道(小郡IC～小月IC)完成(49.7.31) 国道376号(山口市仁保～徳地町)完成(49.12.20) 山口宇部有料道路開通(50.2.27) 国道2号小郡バイパス2車完成(50.2.27)	第10次(S63～H4)	
S50	中国縦貫自動車道(山口IC～小郡IC)完成(50.4.1) 国道2号周南バイパス2車完成(50.6.5) 彦島有料道路開通(50.9.30) 国道191号惣郷、大刈トンネル完成(51.1.12)		
S51	大島大橋完成(51.7.4) 国道191号(萩市～須佐町)完成(52.3.25) 国道190号阿知須バイパス完成(51)	道路特定財源暫定税率運用開始(S49)	

年度	記事	主な出来事	
		山口県	全国
S52	国道2号周南バイパス市街路部4車完成 国道262号明木バイパス完成(52.8.8)		第8次(S53～S57)
S53	国道188号下松バイパス2車部分完成 国道315号徳山市栄谷地区完成(53.10.4) 県道下関長門線 田部バイパス完成		■第3次山口県振興の長期展望(S53.9策定)
S54	国道2号戸田拡幅、戸田駅前4車完成 山口秋吉台公園自転車道(山口～仁保津)完成(54.7.21)		第9次(S58～S62)
S55	国道9号山口バイパス県庁前完成 国道316号(美祢～長門)完成(55.6.28) パークロード(山口駅県庁線)完成(55.7.3) 中国縦貫自動車道(徳地IC～山口IC)完成(55.10.17) (鹿野IC～徳地IC)暫定完成(55.10.17)		
S56	国道315号阿武・須佐工区完成(56.11.28)		第10次(S63～H4)
S57	434号、435号、437号国道昇格(57.4.1) 国道2号防府バイパス(富海～右田間)暫定2車完成(57.4.10) 国道262号大内宮野バイパス 暫定2車完成(57.8.9) 国道9号山口バイパス(県庁～市道木崎新町線)暫定2車完成(57.9.7) 中国縦貫自動車道(広島北JCT～徳地IC)暫定完成(58.3.24) 沖家室大橋完成(58.3.18)		
S58	国道315号(阿東町～むつみ村)完成(58.10.20) 国道434号(宇佐郷工区)完成(59.3.27)		地方道路整備臨時交付金制度創設(S60)
S59	県道山口秋吉台公園自転車道線完成(59.5.12) 県道新南陽徳地線(津浦ヶ峠工区)完成(59.6.18) 県道岩国美和線(大根川～佐波)完成(59.8.25) 県道防府阿東線(間方工区)完成(59.12.3) 国道316号(美祢工区)完成(60.3.27)		
S60	国道315号金山谷トンネル完成(60.11.9) 国道376号(桧余地工区)完成(60.2.28) 山陽自動車道(徳山西IC～防府東IC)完成(61.3.27)		■第4次山口県振興の長期展望(S62.2策定) ◆県土1時間構想(S62～H9)
S61	国道316号(山陽町工区)完成(61.7.18) 国道9号山口バイパス(吉敷～朝田間)暫定2車完成(61.7.24) 中国縦貫自動車道(鹿野IC～徳地IC)完成(61.11.10)		
S62	欽明路有料道路無料化(62.7.1) 国道315号(徳佐工区)(62.8.24)、(長穂工区)(62.11.4)完成 山陽自動車道(防府IC～山口J.C.T)完成(62.12.4) 関彦橋架替(63.2.24) 山陽自動車道(岩国IC～広島岩国道路大竹IC)完成(63.3.29) 国道2号小月バイパス(松屋～県道豊浦清未線)暫定2車完成(63.3.30)	第10次(S63～H4)	
S63	国道2号防府バイパス(63.11.22)暫定2車全線完成 国道2号小月バイパス(63.11.28)暫定2車全線完成 国道188号平生バイパス(平生町平生～宇佐木)完成(63.11.24) 県道下関長門線西市バイパス完成(63.11.22)		
H元	国道376号(和田工区)完成(H元6.29) 中国縦貫自動車道(六日市IC～鹿野IC)完成(H元.11.20) 県道下松田布施線河内バイパス完成(H元.12.2) 山陽自動車道(徳山東IC～徳山西IC)完成(H2.3.30) 国道262号(佐古工区)完成(H2.3.30) 県道新南陽徳地線(小畑～車木工区)完成(H2.3.29) 国道191号三隅バイパス部分完成(H2.2.27) 国道2号小郡道路4車線自専道化(H2.3.31)	第10次(S63～H4)	
H2	秋吉台有料道路無料化(H2.7.1) 山陽自動車道(熊毛IC～徳山東IC)完成(H2.12.20) 国道315号(須佐工区)完成(H3.3.15) 国道188号下松BP暫定2車完成(H3.3.19) 防府環状線(中/関工区)完成(H3.3.26) 国道191号(萩工区)完成(H3.3.30)		
H3	周防大橋及び南部海岸道路完成(H4.3.21) 萩有料道路完成(H4.3.27)	第10次(S63～H4)	
H4	山陽自動車道(岩国IC～熊毛IC)完成(H4.6.25) 国道262号宮野バイパス全線完成(H5.3.26) 県道大島環状線(出井～津海木工区)完成(H5.3.22) 国道9号山口バイパス(折本～滝町間)完成(H5.3.26)		



年度	記事	主な出来事					
		山口県	全国				
H5	県道山口福栄須佐線押原バイパス完成(H5.4.6) 国道435号薬王子バイパス完成(H5.4.27) 国道435号(山口～美東バイパス)全線完成(H5.6.3) 町道八重谷線(カルストロード)完成(H5.7.3) 南周防大橋(臨港道路)完成(H6.3.23) 県道大島環状線(橋町日前～安高工区)完成(H6.3.29)		第11次(H5～H9)				
H6	国道435号桃木バイパス完成(H6.4.25) 県道仙崎(T)小浜線白濁トンネル完成(H6.9.6) 県道萩篠生線生雲トンネル完成(H6.12.15) 国道9号山口バイパス完成(H7.2.10) 国道437号大崎橋完成(H7.3.13) 国道376号長野バイパス完成(H7.3.16) 県道山陽豊田線(美祢市大日工区)完成(H7.3.22) 県道岩国美和線(岩国市松尾峠～美和町長谷工区)完成(H7.3.28) 国道262号宮野バイパス4車線化完成(H7.3月末)						
H7	国道437号大島～柳井バイパス完成(H7.12.26) 国道188号末武中交差点立体工事完成(H8.3.25) 県道鹿野夜市線矢地峠トンネル完成(H8.3.28) 国道489号徳地バイパス完成(H8.3.29)						
H8	県道山口防府小部自転車道線完成(H8.4.28) 県道宇部防府線(台道～浜田工区)完成(H8.5.16) 県道山口秋穂線(鑄銭工区)完成(H8.5.31) 大島大橋無料化(H8.6.1) 国道434号(小田田工区)完成(H8.7.8) 国道316号(杣尻バイパス)完成(H9.2.7) 県道小野田山陽線(杣尻工区)暫定工事完成(H9.2.7)						
H9	県道岩国錦線美郷トンネル完成(H9.4.15) 県道下関長門線深川バイパス完成(H9.8.7) 中国縦貫自動車道美祢西IC完成(H9.9.13) 国道435号滝部バイパス一部完成(H9.10.1) 県道下関美祢線四郎ヶ原トンネル完成(H9.12.2) 国道437号柳井～由宇バイパス完成(H10.3.31) 国道437号祖生バイパス一部完成(H10.3.31)						
H10	県道柳井上関線池ノ浦トンネル(H10.10.27) 国道2号厚狭植生バイパス一部暫定完成(H11.3.10) 国道188号岩国南バイパス一部暫定完成(H11.3.27) 国道437号祖生バイパス一部完成(H11.3.31)				■やまぐち未来デザイン21(H10.2策定) ◆ジョイフルロード構想(計画期間H10～H22) ●ジョイロードプラン(第1次)(計画期間H10～H14)		
H11	国道2号下関拡幅(長府工区)4車線化(H11.6.1) 県道美祢油谷線バイパス完成(H11.6.12) 県道徳山本郷線バイパス完成(H11.11.20)						
H12	国道9号山口バイパス(朝田地区)4車線化(H12.10.20) 角島大橋完成(H12.11.3) 国道2号小郡道路完成(H13.3.10) 山口宇部有料道路4車線化(H13.3.10) 山陽自動車道宇部下関線開通暫定2車完成(H13.3.11)						
H13	県道山口阿知須宇部線(小郡阿知須道路)完成(H13.6.27) 山陽自動車道山口南ICのフル化(H13.6.27) 国道9号小郡改良一部暫定完成(H13.7.3) 県道秋芳三隅線バイパス完成(H14.3.22)						
H14	国道191号萩拡幅完成(H14.6.29) 県道橋東和線(東和町平野工区)完成(H14.7.23) 県道益田阿武線(阿武町中山工区)完成(H14.10.29)						
H15	国道188号柳井バイパス一部暫定完成(H15.4.22) 国道2号柳野交差点立体交差化(H15.5.26) 国道190号厚東川大橋完成(H15.12.15) 町道御山間波目畑線・目畑線完成(H16.2.2) 国道2号厚狭植生バイパス一部暫定完成(H16.3.6)					●ジョイロードプラン(第2次)(計画期間H15～H19)	社会資本整備重点計画(H15～H19)
H16	山陽自動車道富海PA完成(H16.4.23) 国道2号花岡拡幅完成(H17.3.12) 周南大橋(臨港道路)完成(H17.3.19)						

年度	記事	主な出来事				
		山口県	全国			
H17	県道藤生停車場錦帯橋線平田バイパス完成(H17.8.20) 彦島有料道路無料化(H17.9.30) 県道岩国大竹線関ヶ原バイパス一部暫定完成(H17.11.18) 国道191号下関北バイパス一部暫定完成(H18.3.19) 県道武久線暫定完成(H18.3.19)		道路公団4公団民営化(H17)			
H18	国道2号厚狭・植生バイパス一部暫定完成(H18.7.29) 県道萩川上線完成(H18.10.7) 国道262号萩バイパス完成(H19.3.24)					
H19	県道妻崎開作小野田線完成(H19.12.5) 国道2号厚狭・植生バイパス暫定完成(H20.1.26) 山陰道(国道191号萩・三隅道路)明石IC～三隅IC暫定完成(H20.2.23) 県道大内右田線完成(H20.3.12) 国道188号岩国南バイパス暫定完成(H20.3.29)			社会資本整備重点計画(第2次)(H20～H24) 路特定財源制度廃止 ↓ 一般財源化(H21) 地方道路整備臨時交付金制度廃止 ↓ 地域活力基盤創造交付金制度創設(H21) ↓ 社会資本整備総合交付金制度創設(H22) 高速道路無料化社会実験(H22) 東日本大震災発生(H23.3.11)		
H20	県道新下関停車場神田線一部完成(H20.4.4) 県道妻崎開作小野田線(小野田～新生三丁目工区)一部完成(H20.6.18) 山陽自動車道山口J.C.Tのフル化(H20.11.11) 県道下関長門線(植崎工区)完成(H21.3.2)					
H21	国道188号柳井バイパス暫定完成(H21.4.28) 県道柳井上関線(上浜工区)完成(H21.6.19) 県道光柳井線(庄山工区)完成(H21.11.27) 萩有料道路無料化(H22.3.20) 地域高規格道路小郡萩道路(中国縦貫自動車道接続部)完成(H22.3.20) 県道萩三隅線(津雲～生島工区)完成(H22.3.25)					
H22	地域高規格道路小郡萩道路(十文字IC～秋吉台IC)完成(H23.1.29)					
H23	地域高規格道路小郡萩道路(秋吉台IC～絵堂IC)暫定完成(H23.5.28) 地域高規格道路山口宇部道路(朝田IC～嘉川IC)暫定完成(H23.7.30) 都市計画道路宇部湾岸線(西中町IC～藤曲IC)暫定完成(H23.8.21) 山陰道(国道191号萩・三隅道路)(明石IC～萩IC)暫定完成(H23.9.23) 国道2号戸田拡幅4車線化一部完成(H23.9.29) 国道2号小月バイパス4車線化一部完成(") 国道9号小郡改良4車線化完成(") 国道491号豊田油谷バイパス一部完成(H24.3.21) 山口宇部有料道路無料化(H24.3.28) 県道南岩国尾津線完成(H24.3.30)					
H24	国道376号須々万バイパス完成(H24.7.24) 国道188号新寿橋完成(H24.12.12) 都市計画道路宇部湾岸線(藤曲IC～東須恵IC)暫定完成(H25.3.24)				社会資本整備重点計画(第3次)(H24～H28)	
H25	国道434号須川バイパス一部完成(H25.4.26) 国道2号戸田拡幅4車線化完成(H25.5.20) 県道新下関停車場神田線完成(H25.10.16)					
H26	国道490号山田バイパス完成(H26.8.8) 県道妻崎開作小野田線(小野田湾岸道路)暫定完成(H26.12.20) 国道188号柳井バイパス完成(H27.3.26) 国道191号下関北バイパス完成(H27.3.28) 県道中ノ関港線(植松～大崎)完成(H27.3.29)					
H27	県道山口宇部線(山口宇部道路)由良ICフル化(H27.6.10) 地域高規格道路山口宇部道路(小郡JCT)完成(H28.3.27)					
H28	県道田倉新下関停車場線(都市計画道路長府綾羅木線)部分完成(H28.5.25) 国道2号栄橋架替完成(H29.3.30) 県道岩国大竹線(関ヶ原～小瀬工区の両国橋)完成(H29.3.31)					
H29	国道2号小月バイパス完成(H29.4.24) 国道435号美祢線バイパス完成(H29.12.24) 国道2号三田川交差点平面6車線拡幅整備完成(H30.2.27)					
H30	県道防府環状線(都市計画道路環状一号線)完成(H31.2.28)					◆やまぐち未来開拓ロードプラン(H28.6策定) (計画期間 概ね10年間)
H31	国道437号(大島大橋)の損傷事故に伴う復旧工事の完了(R1.7.29) 山陰道(長門・俵山道路)完成(R1.9.8)					
(R1)						社会資本整備重点計画(第4次)(H27～H32)
		■やまぐち維新プラン(H30.10策定)	重要物流道路の供用中区間の指定			



主な道路トンネル(500m以上)

H31.4.1現在

トンネル名	全長(m)	完成年	所在地	道路名
関門トンネル	3,461	昭和33年	下関市～北九州市	国道2号
関門トンネル	3,325	昭和63年	岩国市小瀬～多田	山陽自動車道
米山トンネル	3,260	昭和58年	島根県吉賀町～周南市	中国縦貫自動車道
黒河内山トンネル	2,705	昭和62年	山口市錦鏡司～黒川	山陽自動車道
亀ヶ岳トンネル	2,315	平成4年	岩国市周東町用田～周南市小松原	山陽自動車道
金剛山トンネル	2,206	平成2年	周南市徳山	山陽自動車道
冠山トンネル	2,197	昭和58年	広島県廿日市市～岩国市錦町	中国縦貫自動車道
富岡トンネル	2,015	平成2年	周南市小瀬～下上	山陽自動車道
小郡トンネル	1,915	平成21年	山口市小郡	山口宇部道路
防府第3トンネル	1,828	昭和56年	防府市天神山	国道2号
天神山トンネル	1,805	昭和61年	〃	〃
大平山トンネル	1,797	〃	防府市大平山	山陽自動車道
青海トンネル	1,633	平成23年	萩市山田～椿	国道191号
巖山トンネル	1,602	平成2年	周南市小瀬	山陽自動車道
大刈トンネル	1,466	昭和52年	阿武町～萩市	国道191号
近延トンネル	1,430	平成4年	岩国市御庄～近延	山陽自動車道
小瀬トンネル	1,382	昭和63年	岩国市小瀬	山陽自動車道
霜降山トンネル	1,285	平成13年	宇部市大字末信～大字川上	山陽自動車道
中村トンネル	1,269	平成2年	周南市戸田～福川	山陽自動車道
美祢トンネル	1,265	昭和58年	美祢市下村～長谷	国道316号
橋トンネル	1,188	昭和61年	周南市戸田～防府市富海	山陽自動車道
大水峠トンネル	1,175	平成14年	美祢市秋芳町嘉万柏木～長門市三隅中足河内	県道秋芳三隅線
米川トンネル	1,159	昭和57年	下松市末武	県道下松鹿野線
欽明路トンネル	1,136	昭和47年	岩国市二軒屋～岩国市玖珂町	県道岩国玖珂線
大ヶ峠トンネル	1,065	昭和55年	長門市～美祢市	国道316号
欽明路トンネル	1,042	平成4年	岩国市甘木～岩国市玖珂町欽明路	山陽自動車道
鳳凰山トンネル	1,030	〃	山口市～美祢市美東町	国道435号
花ヶ岳トンネル	1,026	昭和62年	防府市切畑～山口市鷹ノ子	山陽自動車道
鞍掛山トンネル	1,018	平成22年	美祢市美東町長登	小部萩道路
関ヶ原トンネル	889	平成17年	岩国市～和木町	県道岩国大竹線
彦島トンネル	868	昭和50年	下関市彦島	県道福浦港金比羅線
桜谷トンネル	857	平成2年	周南市下上	山陽自動車道
防府第1トンネル	823	昭和56年	防府市富海	国道2号
美郷トンネル	833	平成9年	岩国市美和町～岩国市本郷町	県道岩国錦線
木戸山トンネル	821	昭和36年	阿東町～山口市	国道9号
橋山トンネル	810	昭和51年	山口市徳地～阿東町	国道315号
津雲トンネル	804	平成19年	長門市三隅中	国道191号
生島トンネル	789	平成19年	長門市三隅中	国道191号
城山トンネル	765	平成4年	岩国市御庄	山陽自動車道
金山谷トンネル	760	昭和60年	萩市弥富	国道315号
須佐トンネル	714	昭和50年	萩市押谷	国道191号
大和田トンネル	708	平成20年	岩国市錦町平瀬	国道434号
上馬屋トンネル	675	平成2年	周南市徳山	山陽自動車道
佐波山トンネル(下り)	670	昭和46年	山口市～防府市	国道262号
愛宕山トンネル	668	平成20年	岩国市牛野町谷～南岩国町	国道188号
高瀬トンネル	661	昭和55年	周南市～山口市徳地	中国縦貫自動車道
松尾トンネル	657	平成6年	岩国市松尾峠～岩国市美和町長谷	県道岩国美和線
三隅トンネル	632	平成20年	長門市三隅中	国道191号
平瀬トンネル	630	平成14年	岩国市錦町平瀬	国道434号
高山トンネル	605	平成18年	山陽小野田市雄生	国道2号
佐波山トンネル(上り)	600	昭和48年	山口市～防府市	国道262号
明石第2トンネル	599	平成20年	萩市三見	国道191号
中間トンネル	587	平成3年	防府市中間～中瀬	防府環状線
長登トンネル	578	平成22年	美祢市美東町長登	小部萩道路
萩往還トンネル	570	平成3年	萩市	萩秋芳線
御庄トンネル	565	平成4年	岩国市御庄	山陽自動車道
津浦ヶ峠トンネル	555	昭和59年	周南市津浦ヶ峠	国道489号
長府トンネル	550	昭和32年	下関市長府町	国道2号
田部トンネル	538	昭和48年	阿武町田部	国道191号
割ヶ嶽トンネル	537	昭和57年	阿東町～萩市片俣	国道315号
矢地峠トンネル	510	平成8年	周南市馬神～夜市	県道鹿野夜市線
中山トンネル	508	平成17年	岩国市平田	県道藤生停車場錦帯橋線
高鉢山第1トンネル	500	平成25年	岩国市錦町	国道434号

主な道路橋(250m以上)

H31.4.1現在

橋梁名	全長(m)	完成年	所在地	道路名	橋梁形式
角島大橋	1,780	平成12年	下関市豊北町附野～角島	県道角島神田線	一般部7+8+6+5径間連続PC箱桁 航路部3径間連続鋼床版箱桁
関門大橋	1,068	昭和48年	下関市～北九州市	関門自動車道	吊橋
周南大橋	1,045	平成17年	周南市港町～臨海町	(臨港道路)	鋼ニールセンローゼ桁 PC連続箱桁 PC連結ボスメント桁
周防大橋	1,040	平成4年	山口市秋穂二島～深溝	県道宇部防府線	鋼3径間連続斜張橋 PC連続T桁
大島大橋	1,020	昭和51年	周防大島町～柳井市	国道437号	下路3径間連続鋼トラス橋 上路2径間連続鋼トラス橋
富田車川橋	969.5	平成2年	周南市下上	山陽自動車道	PC2径間連続中空床版 PC18径間連続ラーメン箱桁
彦島大橋	760	昭和50年	下関市老ノ山～伊崎	県道福浦港金比羅線	PC3径間連続 有絞ラーメン箱桁橋
玉江大橋	635	平成23年	萩市山田	国道191号	鋼7径間連続少数合成版桁橋+PC2径間連続ラーメン箱桁橋
吉広高架橋	624	平成23年	萩市三見	国道191号	鋼4径間連続少数合成版桁橋+PC6径間連続ラーメン箱桁橋
岩国装港大橋	621	平成28年	岩国市装束町～新港町	(臨港道路)	PC4径間連続ラーメン箱桁橋+5径間連続中空床版橋+鋼3径間連続箱桁橋
弥栄大橋	560	昭和62年	岩国市美和町百合谷～大竹市後飯谷	県道大竹美和線	鋼斜張橋 鋼単純桁橋
切山橋	559	平成3年	下松市切山	山陽自動車道	PC9径間連続ラーメン箱桁 PC5径間連続箱桁
末武川橋	532	平成3年	下松市瀬戸～末武上	山陽自動車道	PC7径間連続中空床版 PC8径間連続合成桁 PC2径間連続ラーメン箱桁
防府新大橋	525.8	平成15年	防府市西浦～台道	県道防府環状線	PC6径間連続ボスメント桁橋×2連
山陽厚狭川橋	524	平成13年	山陽小野田市部	山陽自動車道	鋼3+5径間連続非合成桁橋+PRC3径間連続中空床版
厚東川新橋	514	平成17年	宇部市藤曲	県道妻崎間作小野田線	鋼9径間連続少数版桁橋
有帆川大橋	478	平成26年	山陽小野田市小野田～東高泊	小野田湾岸道路	PC5径間連続箱桁橋
新愛宕橋	477	昭和46年	岩国市錦見～牛野谷	県道岩国玖珂線	PC単純T桁橋 単純鋼桁橋
三田尻大橋	476.4	昭和61年	防府市築地	県道防府環状線	有絞3径間連続PC箱桁 ボスメントPC単純桁 PC単純中空床版
笠戸大橋	476	昭和45年	下松市宮ノ州～笠戸	県道笠戸島公園線	ランガートラス橋 PC単純T桁橋
有帆川橋	471	平成13年	山陽小野田市有帆	山陽自動車道	PRC4+5径間連続中空床版+PC3径間連続箱桁
相原大橋	468	平成13年	山口市江崎	県道山口阿知須宇部線	PC8径間連続箱桁橋
常国橋	440	昭和50年	岩国市錦町宇佐	中国縦貫自動車道	鋼4+4+3径桁 鋼2径間箱桁
西島田川橋	430.6	平成4年	周南市小松原	山陽自動車道	鋼5径間連続非合成版桁 鋼2径間連続箱桁 鋼3径間連続非合成版桁
三笠橋	410	昭和34年	岩国市三笠町	市道東麻里布81号線	PC単純T桁橋 RC門形ラーメン箱桁橋
夜市川橋	391	平成2年	周南市夜市	山陽自動車道	PC5径間連続ラーメン橋桁橋
沖家室大橋	380	昭和58年	周防大島町佐連～沖家	県道白木漁港佐連線	PC4径間連続 有絞ラーメン箱桁橋
御谷川橋	371	昭和58年	岩国市錦町浦石	中国縦貫自動車道	鋼3径間連続箱桁 鋼方柱ラーメン
河庄川橋	370	平成4年	岩国市御庄	山陽自動車道	鋼5径間連続トラス橋
厚東川大橋	368.5	平成15年	宇部市中野開作	国道190号	PC11径間単純ボスメントT桁
愛宕橋	353	昭和10年	岩国市錦見～牛野谷	市道錦見117号線	RC床版橋
南周防大橋	350	平成6年	田布施町麻郷～平生町曾根	(臨港道路)	PC5径間連続箱桁
門前橋	334.2	昭和61年	防府市富海	山陽自動車道	PC3径間連続T桁橋×3連
宇佐川橋	332.5	昭和58年	岩国市錦町柏原	中国縦貫自動車道	RC固定アーチ
新柳井大橋	329.5	平成15年	柳井市柳井	国道188号	3径間連続非合成桁+3径間連続鋼床版箱桁
常盤橋	328	昭和57年	萩市玉江	市道玉江菊ヶ浜線	PC単純T桁橋
松陰大橋	314	平成8年	萩市土原	県道萩藤生線	PC3径間連続T桁+連続PCホロー+単純プレテンホロー
門前川橋	314	平成20年	岩国市橋町～牛野谷町	国道188号	単純+6径間連続非合成版桁橋
須佐大橋	313	平成3年	萩市須佐	国道315号	逆ローゼ橋
浦石川橋	313	昭和58年	岩国市錦町浦石	中国縦貫自動車道	鋼3径間連続トラス 鋼3径間連続箱桁
嘉川大橋	307	平成13年	山口市嘉川	県道山口阿知須宇部線	PC5径間連続箱桁橋
恋路大橋(下り)	306	平成6年	山口市宮野下	国道262号	PC単純T桁橋
恋路大橋(上り)	305.2	昭和55年	山口市宮野下	国道262号	PC単純T桁橋
吉田橋	303	平成13年	下関市国成	山陽自動車道	鋼3径間連続箱桁+鋼6径間連続箱桁
飯井第1橋	302	平成19年	長門市三隅中	国道191号	PC5径間連続ラーメン箱桁橋
笠野川橋	301	平成3年	周南市大河内	山陽自動車道	RC13径間連続中空床版 PC単純合成桁
第二大田川橋	300	平成15年	美祢市美東町大田	小部萩道路	鋼3径間連続箱桁ラーメン橋+PC2径間、PC4径間連続合成桁橋
新琴川橋	292.5	平成29年	宇部市厚南～藤山	市道若鼻中野開作線	鋼5径間連続箱桁橋
萩川運河橋	290	平成22年	宇部市助田町	宇部湾岸道路	3径間連続複合曲線斜張橋
峠橋	273	平成3年	周南市大河内	山陽自動車道	鋼3径間連続箱桁
山陽厚東川橋	269	平成13年	宇部市広瀬	山陽自動車道	鋼2径間連続箱桁+鋼3径間連続箱桁
貞恒川橋	265	平成13年	下関市国成	山陽自動車道	鋼3径間連続箱桁×2
青海大橋	260	昭和40年	長門市仙崎～青海島	県道青海島線	PC3径間連続 有絞ラーメン箱桁橋
晋作橋	250	平成13年	下関市国成	山陽自動車道	PRC径間連続ラーメン中空床版

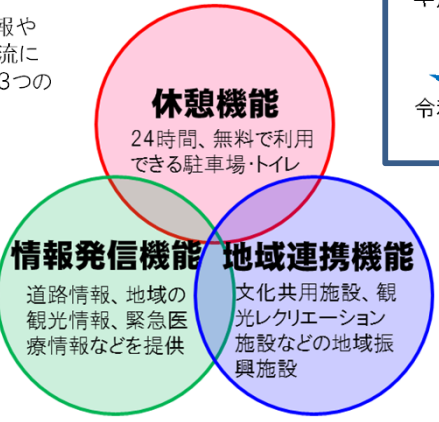
道の駅とは

「道の駅」は、道路利用者への安全で快適な道路交通環境の提供、並びに地域振興に寄与することを目的とし、令和元年6月19日現在で、全国で1,160駅(山口県24駅)が登録されています。

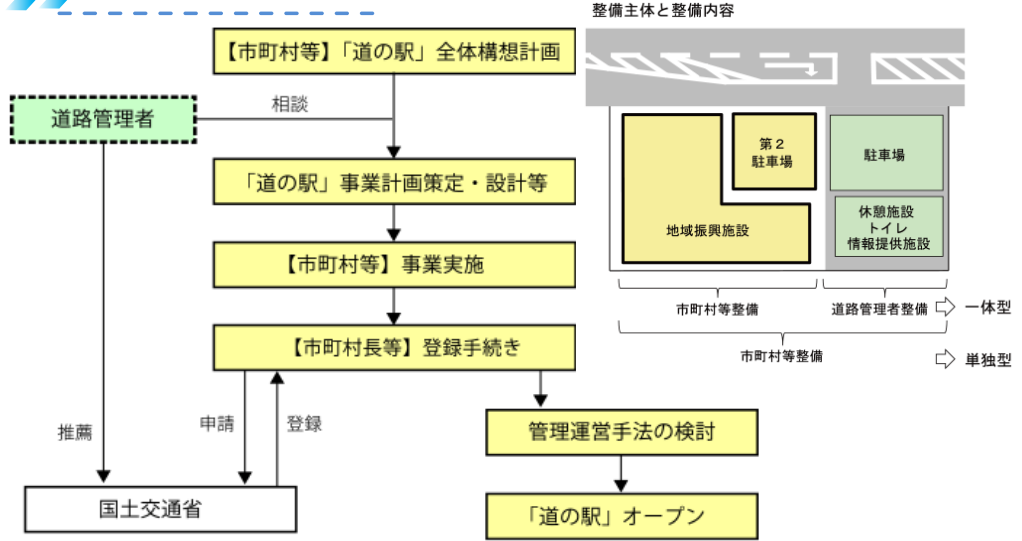
地域の創意工夫により道路利用者に快適な休憩と多様で質の高いサービスを提供する施設で、「地域とともに作る個性豊かなにぎわいの場」となっています。

道の駅の3つの機能

「道の駅」は、駐車場やトイレなどの「休憩機能」、道路情報や地域情報を提供するための「情報発信機能」、地域との交流によりその地域が持つ魅力を知ってもらう「地域連携機能」の3つの機能を併せ持つ施設です。



道の駅整備フロー



※道路管理者の簡易パーキングの計画がある場合、道路管理者が整備する簡易パーキングと一体的に整備する場合がある。(一体型)

出典:国土交通省

【沿革】

平成3年10月～平成4年4月 「道の駅」を実験(山口県、岐阜県、栃木県)

平成3年 交通安全事業の対象事業に道の駅の「駐車場」を追加(交通安全施設等整備事業に関する緊急措置法)

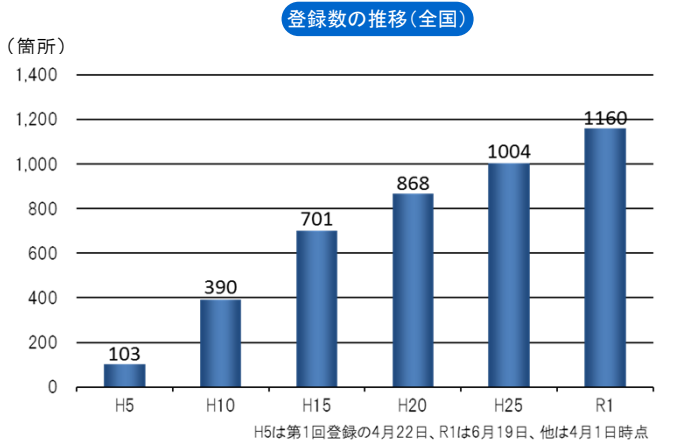
平成5年1月18日 「道の駅」の提言(「道の駅」懇談会会長:越正毅教授)

平成5年2月23日 「道の駅」の整備についての要綱策定

平成5年4月22日 第1回登録 全国103箇所

↓





令和元年6月19日 第51回登録 全国1,160箇所



道の駅登録要件

- 休憩機能
 - ◇駐車場
 - ・利用者が無料で24時間利用できる十分な容量を持った駐車場
 - ◇トイレ
 - ・利用者が無料で24時間利用できる清潔なトイレ
 - ・障がい者用も設置
- 情報発信機能
 - ・道路及び地域に関する情報を提供(道路情報、地域の観光情報、緊急医療情報等)
- 地域連携機能
 - ・文化教養施設、観光レクリエーション施設などの地域振興施設
- 設置者
 - ・市町村又は市町村に代わり得る公的な団体
- その他配慮事項
 - ・施設及び施設間を結ぶ主要経路のバリアフリー化

モデル「道の駅」・重点「道の駅」について

		【全国】	【山口県内】
 全国モデル「道の駅」 国土交通大臣選定	地域活性化の拠点として、特に優れた機能を継続的に発揮していると認められるもの	H26選定 6駅	萩一まーと
 特定テーマ型「道の駅」 国土交通大臣認定	特定のテーマについて、「道の駅」の質的向上に資する全国の模範となる取組を行い、その成果が認められるもの	H28年度 住民サービス部門 6駅 H29年度 地域交通拠点部門 7駅	
 重点「道の駅」 国土交通大臣選定	地域活性化の拠点となる優れた企画があり、今後の重点支援で効果的な取組が期待できるもの	H26選定 35箇所 H27選定 38箇所 H30選定 15箇所	瑠街道西ノ市 ソレーネ周南
 重点「道の駅」候補 地方整備局長等選定	地域活性化の拠点となる企画の具体化に向け、地域での意欲的な取組が期待できるもの	H26選定 49箇所 H30選定 14箇所	

高速道路からの一時退出が可能な道の駅について

国内の高速道路においては、休憩施設同士の間隔が概ね25km以上離れている空白区間が約100区間存在しています。この空白区間を半減することを目指し、全国20箇所の道の駅を対象に、高速道路からの一時退出を可能とする「賢い料金」を実施しており、山口県では道の駅「ソレーネ周南」において実施しています。

山口県内の道の駅

R1.9.30時点

山口県内 24 箇所



県内には、現在24箇所の道の駅があり、ドライバー等にくつろぎと地域情報を提供する場として親しまれています。道の駅制度は平成5年に創設されましたが、これは平成2年に開催された「中国地域づくり交流会」で、山口県の参加者が「道路に駅があってもよいのではないかと提案したことが発端となったもので、山口県は、いわば「道の駅発祥の地」と言えるのです。



阿武町 (阿武町)



供用年月: H5.4

- 所在地/阿武町大字奈古2249
- 連絡先/(08388)2-0355, FAX2-0366

萩往還 (萩市)



供用年月: H5.4

- 所在地/萩市大字榑字鹿背ヶ坂1258
- 連絡先/(0838)22-9889, FAX22-9889

あさひ (萩市)



供用年月: H6.8

- 所在地/萩市大字佐々並2476-1
- 連絡先/(0838)56-0278, FAX56-0278

あいお (山口市)



供用年月: H7.1

- 所在地/山口市秋穂東1520-4
- 連絡先/(083)984-5704, FAX984-5704

サザンセットとうわ (周防大島町)



供用年月: H8.10

- 所在地/周防大島町大字西方高田1958-77
- 連絡先/(0820)78-0033, FAX78-1933

きくがわ (下関市)



供用年月: H9.4

- 所在地/下関市菊川町大字上岡枝766-1
- 連絡先/(083)287-4649, FAX287-4807

ハビネスふくえ (萩市)



供用年月: H9.4

- 所在地/萩市大字福井下4014-2
- 連絡先/(0838)52-0356, FAX52-0013

ゆとりパークたまがわ (萩市)



供用年月: H9.9

- 所在地/萩市大字下田万2849-1
- 連絡先/(08387)2-1150, FAX2-1011

長門峡 (山口市)



供用年月: H9.10

- 所在地/山口市生雲東分47-1
- 連絡先/(083)955-0777, FAX955-0333

おふく (美祿市)



供用年月: H10.4

- 所在地/美祿市於福町上4383-1
- 連絡先/(0837)56-5005, FAX56-5006

みとう (美祿市)



供用年月: H10.4

- 所在地/美祿市美東町大田近光5480-1
- 連絡先/(08396)2-2500, FAX2-2500

ピュアラインにしき (岩国市)



供用年月: H10.4

- 所在地/岩国市錦町府谷117
- 連絡先/(0827)71-0011, FAX71-0012

仁保の郷 (山口市)



供用年月: H12.10

- 所在地/山口市仁保中郷1034
- 連絡先/(083)929-0480, FAX929-0482

萩一まーと (萩市)



供用年月: H13.4

- 所在地/萩市大字榑東字北前小畑4160-61
- 連絡先/(0838)24-4937, FAX24-1192

願成就温泉 (山口市)



供用年月: H15.11

- 所在地/山口市阿東町大字徳佐上2-95
- 連絡先/(083)957-0118, FAX957-0188

うり坊の郷 katamata (萩市)



供用年月: H16.6

- 所在地/萩市大字片保宇内明1244-7
- 連絡先/(08388)8-0114, FAX8-0114

蛸街道西ノ市 (下関市)



供用年月: H16.12

- 所在地/下関市豊田町大字中村876-4
- 連絡先/(083)767-0241, FAX766-0377

きららあじす (山口市)



供用年月: H17.3

- 所在地/山口市阿知須509-88
- 連絡先/(0836)66-1001, FAX66-1002


萩・さんさん三見 (萩市)



供用年月: H22.4

- 所在地/萩市三見1028-2
- 連絡先/(0838)27-0041, FAX27-0041

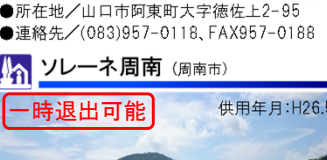
北浦街道豊北 (下関市)



供用年月: H24.3

- 所在地/下関市豊北町大字神田上314番1
- 連絡先/(083)786-0111, FAX786-0088

ソレーネ周南 (周南市)



供用年月: H26.5

一時退出可能

- 所在地/周南市大字戸田2713番地
- 連絡先/(0834)83-3303, FAX83-3354

上関海峡 (上関町)



供用年月: H26.12

- 所在地/上関町室津904番地15
- 連絡先/(0820)62-1139, FAX62-1166

潮彩市場防府 (防府市)



供用年月: H27.10

- 所在地/防府市新築地町2番地3
- 連絡先/(0835)-28-2100, FAX22-2621

センザキッチン (長門市)



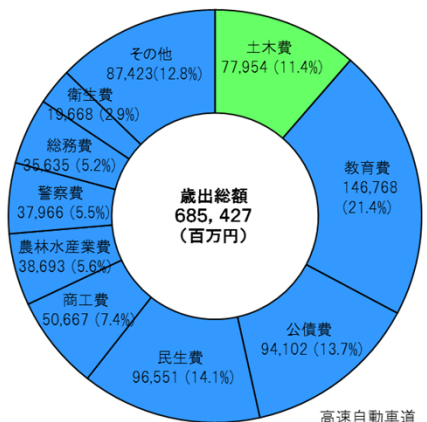
供用年月: H30.4

- 所在地/長門市仙崎4297番地1
- 連絡先/(0837)-27-0300, FAX27-0310

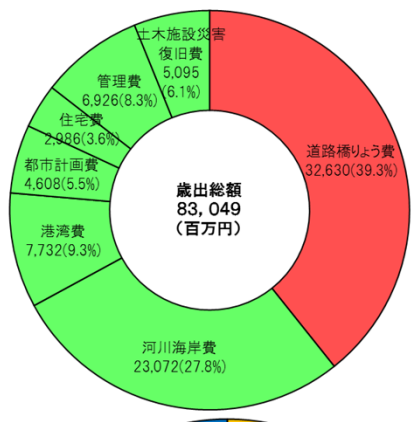


平成31年度 山口県の道路予算

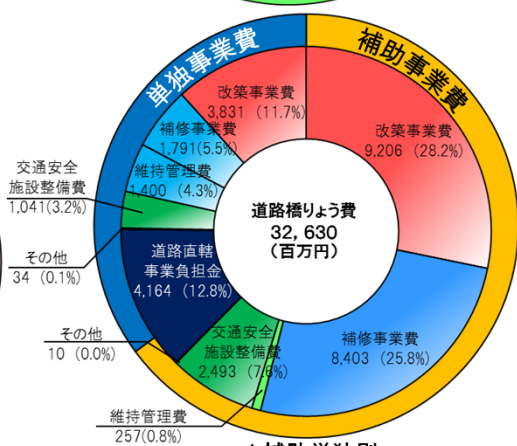
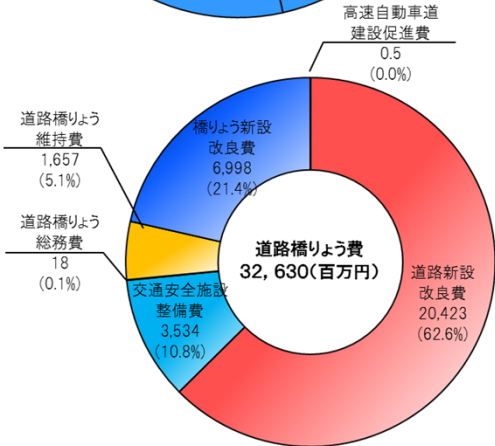
一般会計(歳出)



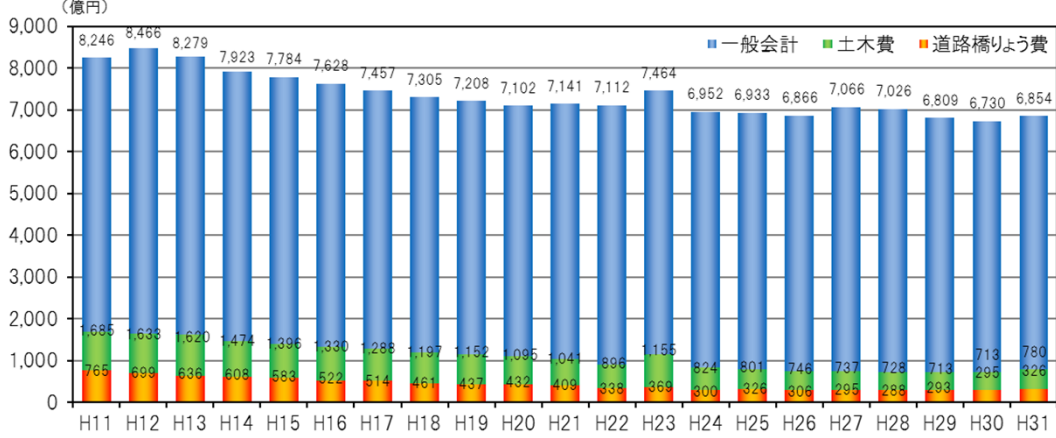
土木建築部所管(歳出)



道路橋りょう費



年度別一般会計と道路関係予算の推移



道路に関する諸法令

道路に関する諸法令を大きく分けると、基本的な道路の管理に関するもの、道路整備を促進するための政策的なもの、有料道路に関するもの、その他の法令という4つのグループに分類できます。いずれも、道路に支えられた豊かな社会を実現するためには欠かせない法令として機能しています。

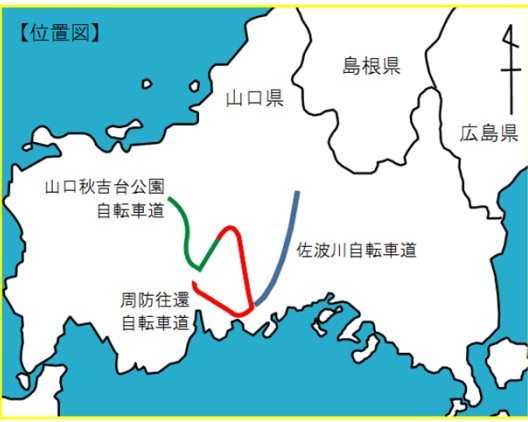
	高速自動車国道	一般国道、都道府県道、市町村道
道路の種類から認定手続き、管理に関する法令	予定路線、基本計画の決定	国土開発幹線自動車道建設法
	路線の指定、認定、設定	高速自動車国道法
	整備計画	高速自動車国道法
	区域の決定、整備、管理及びそれらに関する費用措置	高速自動車国道法
道路整備を促進するための政策的な法令	道路整備事業に係る国の財政上の特別措置に関する法律 等	
有料道路に関する法令	道路整備特別措置法、高速道路株式会社法、地方道路公社法 等	
その他の法令	道路の交通安全対策 等	

大規模自転車道

「交通事故の防止と交通の円滑化に寄与し、あわせて国民の心身の健全な発達に資する」ことを目的に、自然公園、名勝、観光施設、レクリエーション施設等を結ぶ大規模自転車道(3路線)を整備しています。



路線名	区間	計画延長	事業実施年度
山口秋吉台公園自転車道	山口市宮島町～美祿市秋芳町秋吉	30.8km	昭和50年度～昭和58年度
周防往還自転車道	山口市宮島町～山口市小郡東津	36.1km	昭和59年度～平成8年度
佐波川自転車道	防府市新橋～山口市徳地野谷	32.0km	平成8年度～平成19年度





無電柱化

目的
無電柱化は、以下の観点から推進しています。

- 防災** 大規模災害(地震、竜巻、台風等)が起きた際に、電柱等が倒壊することによる道路の寸断を防止します。
- 安全・快適** 無電柱化により歩道の有効幅員を広げることで、通行空間の安全性・快適性を確保します。
- 景観・観光** 景観の阻害要因となる電柱・電線をなくし、良好な景観を形成します。

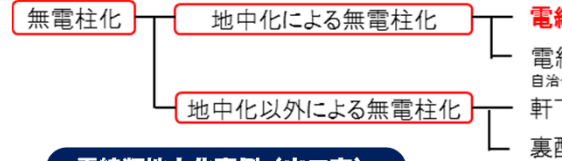
手法
無電柱化の整備手法は、「電線類地中化」と「電線類地中化以外の無電柱化」に大別されます。多様な整備手法を活用し、コスト削減を推進することとしています。

～電線共同溝方式～

電線共同溝方式は、道路の地下空間を活用して電力線、通信線等をまとめて収容する無電柱化の手法です。沿道の各戸へは地下から電力線や通信線等を引き込む仕組みになっています。

イメージ

地上機器(トランス等) 特殊部 低地 通線区域 管箱 ケーブル(通信) 管箱 ケーブル(電力)



電線類地中化事例(山口市)



重要物流道路の指定

平成30年3月の道路法改正において、国土交通大臣が物流上重要な道路輸送網を「重要物流道路」として指定し、国際海上コンテナ車(40ft 背高)の特車通行許可を不要とする措置の導入や災害時の道路啓開・災害復旧を国が代行する制度を創設しました。

重要物流道路については、まずは、供用中の道路(重要物流道路 約3万5千km、代替・補完路 約1万5千km)が平成31年4月1日に指定され、山口県においては、重要物流道路814km、代替・補完路262kmが指定されました。

ネットワークのイメージ

直轄国道 高規格幹線道路

「拠点」へのラストマイル 主要拠点(空港・港湾等)

IC (空港・港湾等へのアクセス強化)

補完路 災害時拠点(備蓄基地・総合病院等)

脆弱区間(事前通行規制区間等) 代替路(災害時の代替機能強化)

＜凡例＞

- 重要物流道路
- 代替・補完路

指定による効果

- (1) 特車通行許可を不要とする措置の導入【重要物流道路】
- (2) 構造基準(高さ)の引き上げ【重要物流道路】
- (3) 災害時の道路啓開・災害復旧の国による代行【重要物流道路及び代替・補完路】

高さ4.1m 重量最大44t 長さ16.5m 国際海上コンテナ車(40ft背高)

有料道路

有料道路は、通行料金によって道路の建設・維持管理を行うものであり、受益者負担の考えに基づいています。県内には、現在供用中の有料道路(高速自動車国道、関門トンネル)の他にも6路線の有料道路がありましたが、既に無料化されています。



～関門トンネル～

関門トンネル	
路線名	国道2号
区間	下関市萩野町～北九州市門司区
道路規格	3種2級(相当)
設計速度	—
管理延長(トンネル延長)	3,925m(3,461m)
車道幅員	7.5m(2車線)
工事期間	S14.5～S33.3
供用開始年月日	S33.3.10
総事業費	5,664百万円
管理	西日本高速道路(株)

通行料金 (通行1回あたり 単位:円)

軽自動車	普通車	中型車	大型車	特大車	軽車両等
110	160	210	260	420	20



無料化された有料道路

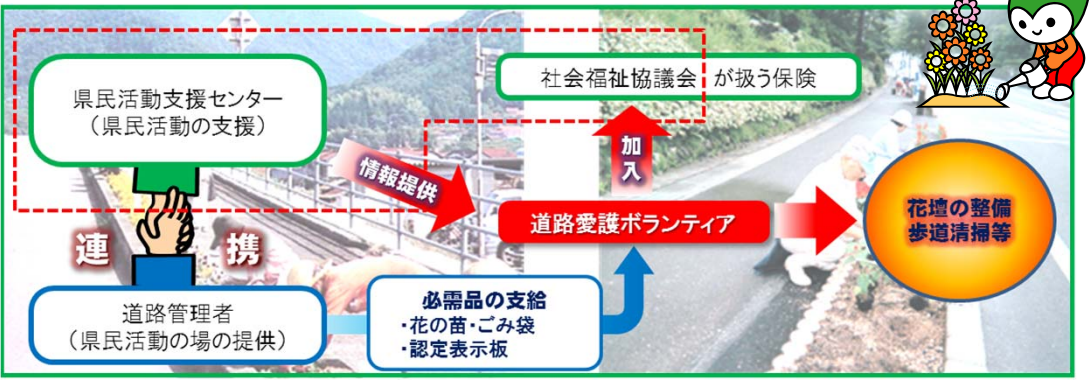
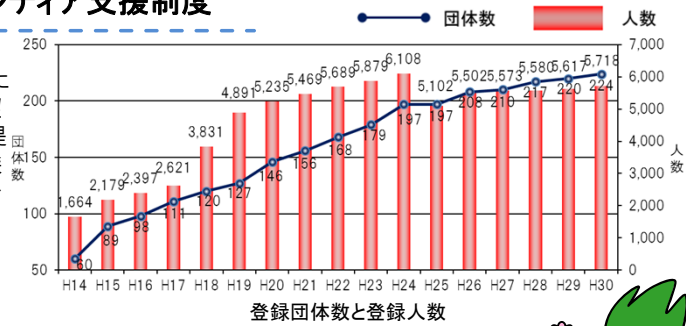
	欽明路有料道路	秋吉台有料道路	大島大橋有料道路	彦島有料道路	萩有料道路	山口宇部有料道路	
路線名	県道岩国玖珂線	県道萩秋芳線	国道437号	県道福浦港金比羅線	県道萩秋芳線	県道山口宇部線	
区間	岩国市鏡見6丁目～岩国市玖珂町丈六	美祿市秋芳町秋吉～美祿市美東町赤	周防大島町小松～柳井市神代	下関市彦島～金比羅町	萩市明木～萩市椿	嘉川～宇部南(暫定整備)	嘉川～宇部東(4車線化)
道路規格	3種2級	3種4級	3種2級	3種2級	3種2級	3種2級	1種3級
設計速度	50km/h	35km/h	40km/h	60km/h	60km/h	60km/h	80km/h
延長	12,886m	10,721m	1,876m	4,451m	1,100m	14,000m	8,400m
車道幅員	7.0m(2車線)	5.5m(2車線)	7.0m(2車線)	7.0m(暫定2車線)	6.5m(2車線)	7.0m(2車線)	14.0m(4車線)
工事期間	S44.8～S47.3	S43.2～S45.9	S46.8～S51.6	S47.2～S50.9	H元.9～H4.3	S47.2～S50.2	H9.10～H13.3
供用開始年月日	S47.4.1	S45.10.5	S51.7.4	S50.9.30	H4.3.27	S50.2.27	H13.3.10
総事業費	3,578百万円	810百万円	9,900百万円	7,100百万円	3,500百万円	7,178百万円	6,000百万円
事業主体	山口県(道路公社)	日本道路公団	※日本道路公団	山口県(道路公社)	山口県(道路公社)	山口県(道路公社)	山口県(道路公社)
無料化年月日	S62.7.1	H2.7.1	H8.6.1	H17.9.30	H22.3.20	H24.3.28	

※大島大橋有料道路は、S62.6.1日本道路公団より山口県道路公社へ移管した。



やまぐち道路愛護ボランティア支援制度

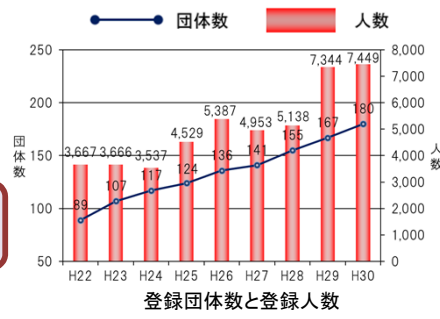
県道や県管理の国道において、歩道における花壇の整備や歩道清掃等を希望する住民やボランティアへ活動場所を提供し、また活動に必要な花の苗、ごみ袋を支給するとともに活動を示す表示板を設置することにより、県民ボランティア活動を支援します。



山口県きらめき道路サポート事業

県道や県管理の国道において、あらかじめ認定を受けた団体が道路ののり面等の草刈りを行う場合に、県がその活動方法等について助言を行うとともに必要な経費の一部を支援します。

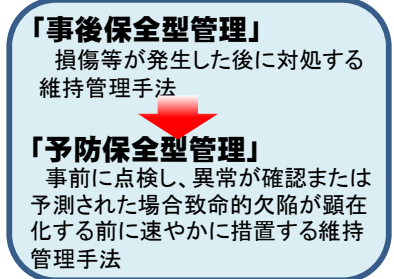
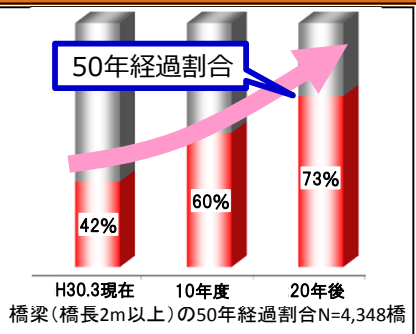
【募集团体の例】
自治会、地区老人クラブ、地区婦人会、地域活動NPOなど



山口県橋梁長寿命化計画

山口県が管理する橋梁の多くは、戦後から高度経済成長期に整備されており、老朽化に伴う大規模な補修や架替が一時的に集中することが懸念されます。また、整備後50年を経過する橋梁が約4割を占めており、20年後には約7割にも達し、高齢化が急速に進行し健全性が低下することが懸念されます。

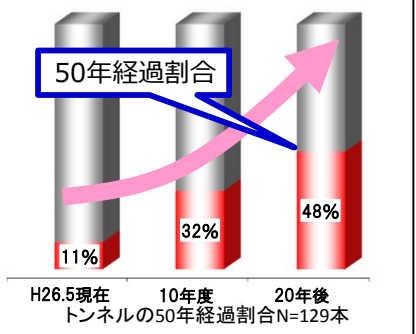
このため、これまでの「事後保全型」の維持管理では、更新費用の確保や持続的な機能の保持が困難となることが予想されることから、今ある施設の集約化・撤去を視野に入れつつ、計画的・効果的に修繕を行うことにより施設の長寿命化を図り、中長期的な維持管理に係る費用を縮減、平準化する「予防保全型」の維持管理へ転換する等、これまで以上に戦略的な取り組みが求められている。



山口県トンネル長寿命化修繕計画

山口県が管理するトンネルは、1965年(昭和40年)以降に建設されたものが多く、供用後50年以上を経過したトンネルは2014年(平成26年)現在では全体の約1割ですが、10年後には約3割、20年後には約5割となります。

このため、従来の事後保全型の維持管理を継続した場合、大規模な補修が一時期に集中することとなり、限られた予算の中でトンネルを適切に維持管理できなくなる恐れがあります。このことから、昨今の厳しい財政状況の下、今あるトンネルを計画的・効果的に修繕しながら長期的に利用するため、これまで以上に戦略的な取り組みが求められています。



山口県は、この他に、横断歩道橋、シェッド、門型標識等、カルバートについても長寿命化修繕計画を策定しており、予防保全型維持管理に取り組んでいきます。

高速道路ナンバリング

整備が進む高速道路ネットワークにおいて、路線名に併せて路線番号を用いて案内する「ナンバリング」を導入することにより、訪日外国人をはじめ、すべての利用者にとりわかりやすい道案内を実現していきます。

山口県に関わるナンバリング例

E2	路線番号：日本語の読み方「イーに」 英語の読み方「イーツー」 路線名：山陽自動車道 (国道2号小郡道路、県道山口宇部線の一部を含む)
E9	路線番号：日本語の読み方「イーきゅう」 英語の読み方「イーナイン」 路線名：山陰自動車道
E2A	路線番号：日本語の読み方「イーにえー」 英語の読み方「イーツーエー」 路線名：中国自動車道、関門自動車道

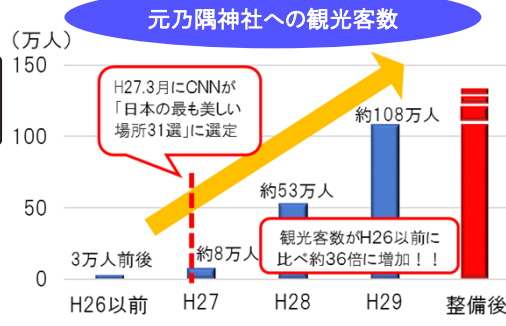
【対象路線】
○高規格幹線道路網(「高速自動車国道」および「一般国道自動車専用路」)とこの道路網を補完している地域の高速道路ネットワークを形成する路線
○高規格幹線道路網から主要な空港・港湾、観光地へのアクセスとなる高速道路ネットワークを形成する路線



道路の整備効果


山陰道(萩市~下関市)

山陰地域の観光地へのアクセス改善により、観光振興に寄与！



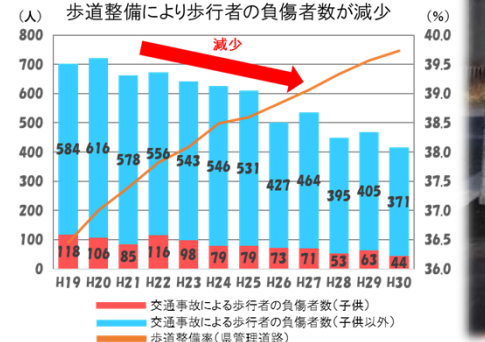
県道福浦港金比羅線(下関市)

地震等による大規模災害時での、円滑な救急・救援活動、緊急物資の輸送、復旧活動に寄与！



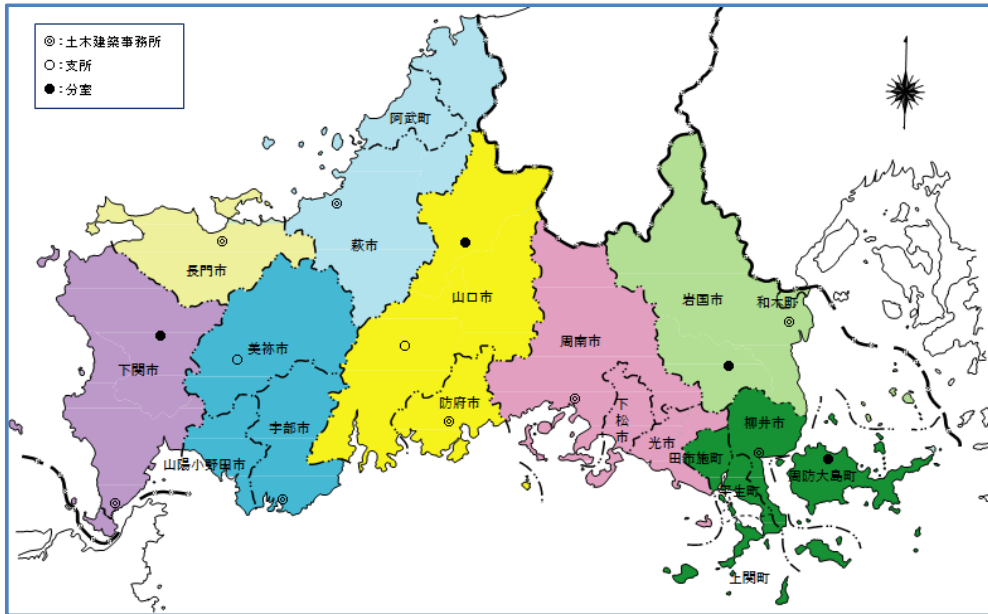
県道新南陽津和野線(周南市)

子どもから高齢者まで、安心して移動できる交通環境を確保！





山口県の道路管理区分



事務所名	所在地	TEL	FAX
岩国土木建築事務所	岩国市三笠町1丁目1番1号	0827-29-1540	0827-29-1596
玖珂分室	岩国市玖珂町6264-3	0827-82-2531	0827-82-2199
柳井土木建築事務所	柳井市南町3丁目9-3	0820-22-0396	0820-23-4666
大島分室	大島郡周防大島町久賀5387-2	0820-72-0054	0820-72-0197
周南土木建築事務所	周南市毛利町2丁目38	0834-33-6471	0834-33-6519
防府土木建築事務所	防府市駅南町13-40	0835-22-3485	0835-22-3488
山口支所	山口市神田町6-10	083-922-1070	083-933-3106
阿東分室	山口市阿東町生雲中166-5	083-954-0031	083-954-0421
宇部土木建築事務所	宇部市琴芝町1丁目1-50	0836-21-7125	0836-22-5231
美祢支所	美祢市大嶺町東分沖田3449-5	0837-52-1105	0837-52-0793
下関土木建築事務所	下関市貴船町3丁目2-1	083-223-7101	083-222-6512
豊田分室	下関市豊田町矢田430-1	083-766-0185	083-766-2158
長門土木建築事務所	長門市東深川1875-1	0837-22-2920	0837-22-2678
萩土木建築事務所	萩市江向河添沖田531-1	0838-22-0043	0838-22-2766

山口県土木建築部

(お問い合わせ) **山口県道路建設課道路企画班**
 〒753-8501 山口県山口市滝町1番1号

<http://www.pref.yamaguchi.lg.jp/cms/a18300/index/>
 TEL (083)933-3714 FAX (083)933-3719

～道路見えるナビ～

山口県内の主な通行規制・積雪等に関する気象(1時間毎)・カメラ画像による路面状況(15分毎)などの道路情報を、WEBサイトにて提供しています。広域図面から詳細図面(市街地地図)への拡大・縮小ができ、かつ、隣接地域への画面移動もスムーズなシステムとしています。また、インターネット閲覧可能な携帯電話でも閲覧可能です(ただし、地図機能なし)。

- パソコン用URL <http://road.pref.yamaguchi.jp/gmap/>
- 携帯電話(一部の機種に限る)URL <http://road.pref.yamaguchi.jp/gmap/mobile/>

カメラ情報


【情報画面】



【ポップアップ画面】



【携帯画面】



【地図の拡大機能】

