

平成 28 年 度

山口県森林・林業統計要覧



山口県農林水産部森林企画課

山口県のシンボル

県木 アカマツ

県内に広く分布する山口県の代表的な樹種
(県木審査委員会選定 昭和41年9月14日指定)

県花 夏みかんの花

日本では山口県が原産地、芳香あり。
(NHK選定 昭和29年3月22日発表)

県鳥 ナベヅル

周南市八代に飛来、10～3月
(鳥獣審議会選定 昭和39年10月13日指定)

県獣 ホンシュウジカ

県北西部を中心に生息
(鳥獣審議会選定 昭和39年10月13日指定)

県の魚 フク

県内で水揚げされる魚の代表種
(県の魚選定委員会選定 平成元年8月26日指定)

県のキノコ ベニヤマタケ(地方名:アカナバ)

秋吉台周辺で2～5月に発生、食用
(山口なばの会選定 平成10年1月15日発表)

利 用 者 の た め に

この統計要覧は、山口県の森林・林業の現況と平成28年度の林業関係諸施策の実績を農林水産部森林企画課、森林整備課、ぶちうまやまぐち推進課、団体指導室、環境生活部自然保護課及び農林総合技術センター林業技術部の業務資料をもとに作成しております。

さらに詳細な数値が必要な場合又は疑義のある場合には下記の資料作成部署又は森林企画課林業企画班にお問い合わせください。

各統計の単位は、原則として表右肩に記載してあります。

表中の符号は次のとおりです。

「0」・・・・・・掲載単位以下

「－」・・・・・・該当なし

数字の単位未満は、四捨五入を原則としています。従いまして、総数と内訳の計が一致しない場合があります。

山口県森林・林業の概要・・・・・・・・・・森林企画課林業企画班 (083-933-3464)

統計表

I	森林の現況・・・・・・・・・・	森林企画課林業企画班	(083-933-3464)
II	森林計画・・・・・・・・・・	〃	
III	森林整備地域活動支援交付金事業・・	〃	
IV	やまぐち森林づくり県民税関連事業・・	森林企画課林業企画班 森林企画課事業体支援班 森林整備課造林保護班	(083-933-3464) (083-933-3460) (083-933-3485)
V	造林・・・・・・・・・・	森林整備課造林保護班	(083-933-3485)
VI	県行造林・・・・・・・・・・	〃	
VII	林産物生産・・・・・・・・・・	森林企画課林業企画班 森林企画課事業体支援班	(083-933-3464) (083-933-3460)
VIII	林業・木材産業施設等整備・・	ぶちうまやまぐち推進課 市場・金融班	(083-933-3360)
IX	森林組合・・・・・・・・・・	団体指導室指導検査班	(083-933-3526)
X	林業金融・・・・・・・・・・	ぶちうまやまぐち推進課 市場・金融班	(083-933-3360)
XI	森林被害・・・・・・・・・・	森林整備課造林保護班	(083-933-3485)
XII	林業普及・・・・・・・・・・	森林企画課事業体支援班	(083-933-3460)
XIII	林道・・・・・・・・・・	森林整備課治山林道班	(083-933-3491)
XIV	治山・・・・・・・・・・	〃	
XV	保安林・・・・・・・・・・	森林整備課林地保全班	(083-933-3480)
XVI	林地開発・・・・・・・・・・	〃	
XVII	自然保護・・・・・・・・・・	自然保護課自然・野生生物保護班	(083-933-3050)
XVIII	鳥獣保護・・・・・・・・・・	〃	
XIX	自然公園・・・・・・・・・・	自然保護課自然共生推進班	(083-933-3060)
XX	研究・研修等・・・・・・・・・・	農林総合技術センター林業技術部	(083-928-0131)
XXI	林務関係行政機構・・・・・・・・・・	森林企画課林業振興班	(083-933-3450)
XXII	平成28年度決算額・・・・・・・・・・	〃	

目次

山口県森林・林業の概要

1 森林資源の現況	1
(1) 土地利用	1
(2) 経営形態別森林面積	1
(3) 民有林の樹種別面積と蓄積	2
(4) 森林面積と蓄積の推移	3
(5) 人工林(スギ・ヒノキ)の齢級構成	5
2 造林等	6
(1) 造林	6
(2) 育成複層林の整備	6
(3) 間伐	7
3 林産物生産	8
(1) 木材生産	8
(2) 森林バイオマス	9
(3) 特用林産	9
4 森林組合	11
(1) 森林組合の概況	11
(2) 木材取扱量	11
(3) 森林造成事業	12
(4) 森林組合作業班	12
5 森林被害	13
(1) マツ林面積と松くい虫被害	13
(2) 松くい虫防除事業の推移	13
6 林業普及	14
(1) 林業士及び林業作業士の認定状況	14
(2) 主要林業機械の保有状況	14
7 林道等	14
(1) 林道	14
(2) 森林作業道	14
8 治山	15
(1) 治山事業の推移	15
(2) 生活環境保全林	15
9 保安林	16
10 その他	17
(1) 地域森林計画樹立状況	17
(2) 保有規模別林家数	17
(3) 森林経営計画の認定状況	17
森林計画区、農林事務所管轄区域図	18
自然環境保全施設等整備状況図	19

統計表

I 森林の現況	
1 市町別土地利用状況及び林野率	21
2 市町別経営形態別森林面積	22
3 市町別樹種別民有林面積及び蓄積	24
4 森林資源構成表	26
(1) 総計	26
(2) 人工林	28
(3) 天然林	30
5 市町別地域森林計画対象森林の異動状況	32
II 森林計画	
1 森林施業計画及び森林経営計画の認定状況	33
2 市町別樹種別標準伐期齢	34
III 森林整備地域活動支援交付金事業	
1 交付実績	35
(1) 交付実績の推移	35
(2) 市町別交付実績	35
IV やまぐち森林づくり県民税関連事業	
1 事業概要	36
2 事業実績	36
(1) 森林活力再生事業市町別実績	36
(2) 地域が育む豊かな森林づくり推進事業市町別実績	38
(3) 地域森林づくり活動強化対策事業実績	39
V 造林	
1 育成単層林整備	41
(1) 人工造林	41
ア 樹種別民有林人工造林面積の推移	41
イ 資金別人工造林面積の推移	41
ウ 施行主体別造林種別人工造林面積	41
エ 市町別造林実績	42
オ 施行主体別人工造林面積	44
カ 被害跡地造林実績	45
キ 松くい虫被害跡地復旧造林	46
(2) 保育	48
ア 補助事業実績の推移	48
イ 市町別補助事業実績	48
2 育成複層林整備	50
(1) 育成複層林整備(人工林型)	50
ア 資金別造林面積の推移	50
イ 市町別補助事業実績	50
(2) 育成複層林整備(天然改良型)	51
ア 資金別造林面積の推移	51

イ 市町別補助事業実績	51
(3) 保育	52
市町別補助事業実績	52
3 森林作業道	55
(1) 事業別延長の推移	55
(2) 市町別事業別内訳	55
4 種苗	56
(1) 県営種子採取量の推移	56
(2) 樹種別山行苗木の生産量	56
(3) 樹種別山行苗木の所要量	56
(4) 経営規模別生産者数及び経営面積の推移	56
5 間伐	57
(1) 間伐実績の推移	57
(2) 市町別間伐実績	57
VI 県行造林	
1 契約種別県行造林地面積	58
VII 林産物生産	
1 林業算出額及び生産林業所得(山口県全体)	60
2 木材	60
(1) 木材の需給	60
ア 材種別素材供給量の推移	60
イ 用途別素材生産量の推移	60
ウ 市町別素材生産量	61
エ 樹種別素材生産量の推移	62
オ 用途別素材入荷量の推移	62
カ 県別素材移入量	63
キ 県別素材移出量	63
ク 移入県別、国産材・外材別製材品移入量	63
ケ 移出県別、国産材・外材別製材品移出量	63
(2) 木材関連産業	64
ア 製材用動力の出力階層別工場数の推移	64
イ 製材工場実態の推移	64
ウ 国産材・外材製材工場数及び素材入荷量の推移	64
エ 製材用素材の国産材・外材別入荷量の推移	65
オ 製材工場の製材品出荷量の推移	65
カ 木材チップ工場数及び木材チップ生産量	66
キ 木材市売市場の現況	67
(3) 木材の市況	68
(4) 森林バイオマスエネルギー利用	69
ア 森林バイオマスエネルギー利用量	69
イ 木質ペレット生産量	69
3 特用林産物	70
(1) 特用林産物生産量の推移	70

(2) しいたけ	71
(3) 特用林産物の市況	71
(4) 市町別特用林産物生産量	72
VIII 林業・木材産業施設等整備	
(1) 事業の推移	74
(2) 事業実績	75
ア 事業実績	75
イ 市町又は地域別実績	75
IX 森林組合	
1 森林組合の現況	76
(1) 森林組合連合会	76
ア 機構	76
イ 会員及び出資金の推移	76
ウ 主要事業取扱量の推移	76
(2) 森林組合	77
ア 経営体制の推移	77
イ 主要経済事業の推移	78
ウ 財務状況の推移	79
エ 作業班員の推移	79
オ 森林組合の推移	80
カ 市町別森林組合の現況	80
(3) 生産森林組合	82
ア 生産森林組合の推移	82
イ 市町別生産森林組合の現況	82
X 林業金融	
1 農林漁業信用基金出資及び債務保証額の推移	84
(1) 出資	84
(2) 債務保証額	84
2 (株)日本政策金融公庫資金融資実績の推移(林業関係)	84
3 林業・木材産業改善資金	84
X I 森林被害	
1 森林保険損害てん補状況の推移	85
2 森林火災被害状況の推移	86
3 主な森林病虫獣害の被害状況の推移	86
4 森林病虫獣害の発生及び防除状況(国営、補助対象事業のみ)	87
5 市町別松くい虫被害及び防除状況(補助対象事業のみ)	88
6 シカ被害対策状況の推移	89
7 市町別シカ被害対策状況(補助対象事業のみ)	89
X II 林業普及	
1 林業普及指導員の配置状況	90
2 林業普及指導員の活動状況	90
(1) 手段別活動状況	90
(2) 科目別活動状況	90

3	山村中堅青年の養成状況	91
(1)	林業教室	91
(2)	山村青年グループ活動促進対策	91
(3)	林業グループ数及び会員数	91
(4)	指導林業士及び青年林業士の認定状況	91
4	林業機械器具現況表	92
XIII	林道	
1	林道の現況	93
(1)	林道の現況	93
(2)	市町別林道の現況	94
2	林道事業の推移	98
3	林道災害復旧事業の経過	100
4	林道事業実績	101
(1)	民有林林道開設事業	101
(2)	ふるさと林道緊急整備事業	101
(3)-1	単県農山漁村整備事業(小規模林道開設)	102
(3)-2	単県農山漁村整備事業(小規模林道改良)	102
XIV	治山	
1	民有林治山事業の推移	104
2	市町別民有林治山事業実績	108
XV	保安林	
1	保安林の種類別面積の推移	112
2	市町別、種類別保安林面積	114
XVI	林地開発	
1	林地開発許可状況	116
2	森林保全巡視状況	116
XVII	自然保護	
1	緑地環境保全地域指定状況	117
2	自然記念物指定状況	117
XVIII	鳥獣保護	
1	鳥獣保護区等の状況	118
(1)	鳥獣保護区	118
(2)	特別保護地区	118
(3)	休猟区	118
(4)	特定猟具使用禁止区域(銃器)	118
(5)	狩猟鳥獣の捕獲制限及び猟法の制限区域	118
(6)	種類別、農林事務所別明細	119
ア	鳥獣保護区	119
イ	特別保護地区	119
ウ	休猟区	119
エ	特定猟具使用禁止区域(銃器)	119
オ	狩猟鳥獣の捕獲制限及び猟法の制限区域	120
カ	猟区	120

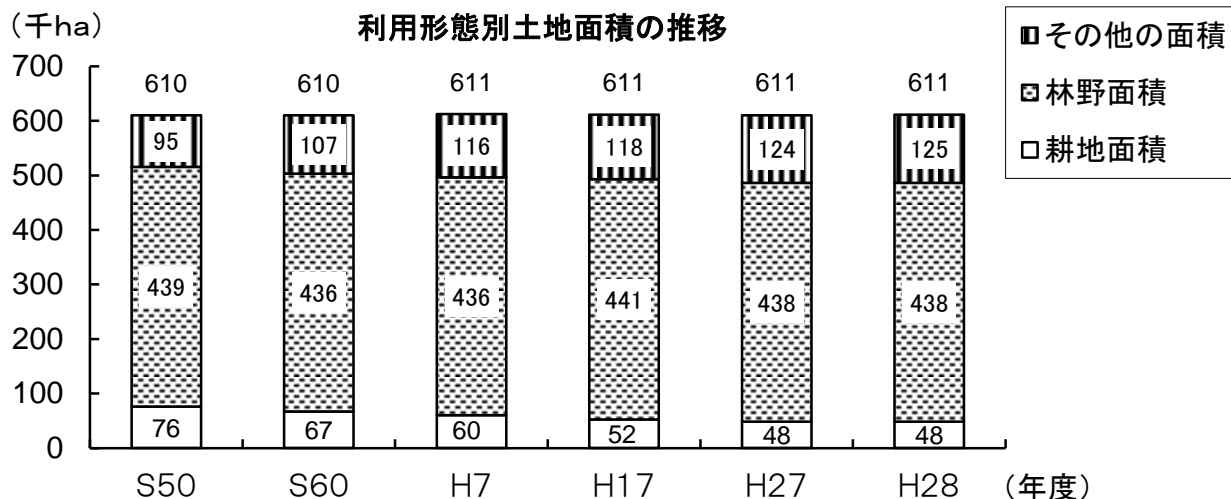
2	狩猟免許等交付状況	120
(1)	狩猟者登録	120
(2)	手数料(再交付を含む)	120
3	狩猟者登録により捕獲された主な鳥獣	121
(1)	鳥類	121
(2)	獣類	121
4	知事の捕獲許可による捕獲鳥獣	121
(1)	有害鳥獣	121
ア	鳥類	121
イ	獣類	121
(2)	飼養捕獲	122
5	鳥獣飼養状況調	122
6	猟区の成績	122
7	主たる法令違反調	122
XIX	自然公園	
1	公園名称別、市町別、種別面積	123
2	自然公園内施設整備状況	124
(1)	西中国山地国定公園(交付金)	124
(2)	北長門海岸国定公園(交付金)	124
XX	研究・研修等	
1	試験研究実績	125
(1)	試験研究課題	125
(2)	試験研究実績の発表	125
2	研修実績	126
3	研究及び事業成果の普及指導状況	126
4	林木育種・緑化事業等実績	127
XXI	林務関係行政機構	
1	本庁	128
2	出先	128
3	その他	128
4	職員配置状況調	129
XXII	平成28年度決算額	130

山口県森林・林業の概要

1. 森林資源の現況

(1) 土地利用 (関連資料P21)

本県の林野面積は、438千haで、総土地面積611千haの72%を占め、林野率は全国平均を上回っている。



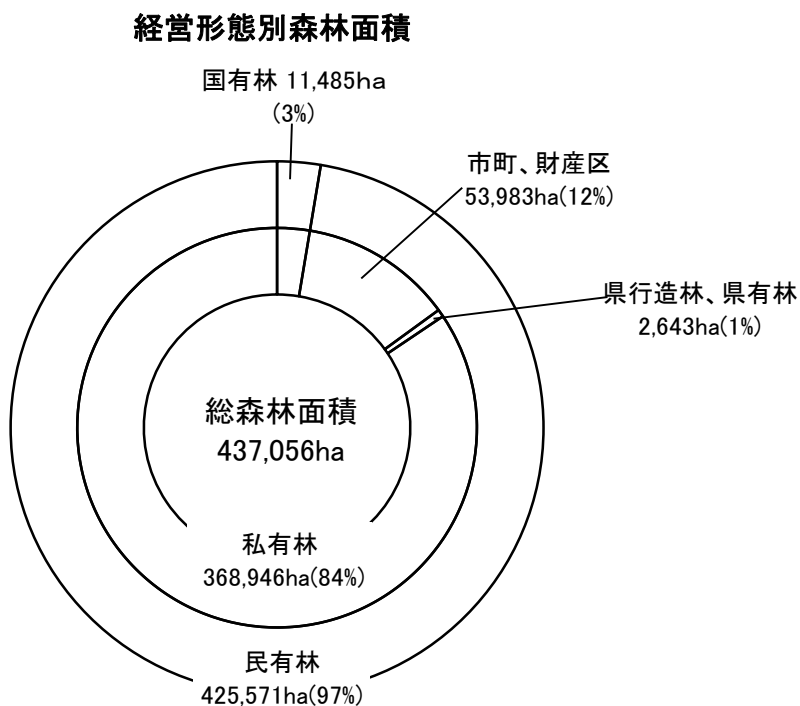
林野面積と林野率

区分	山口県	全国
林野面積	438千ha	24,802千ha
林野率	72%	67%

(資料) 全国は2015年農林業センサス

(2) 経営形態別森林面積 (関連資料P22)

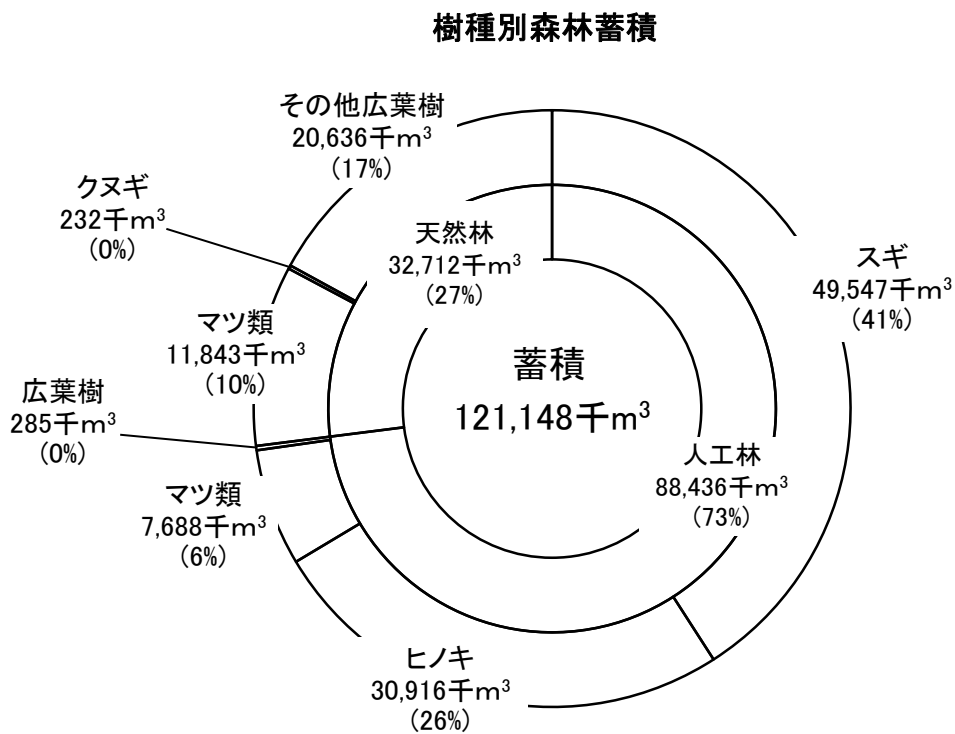
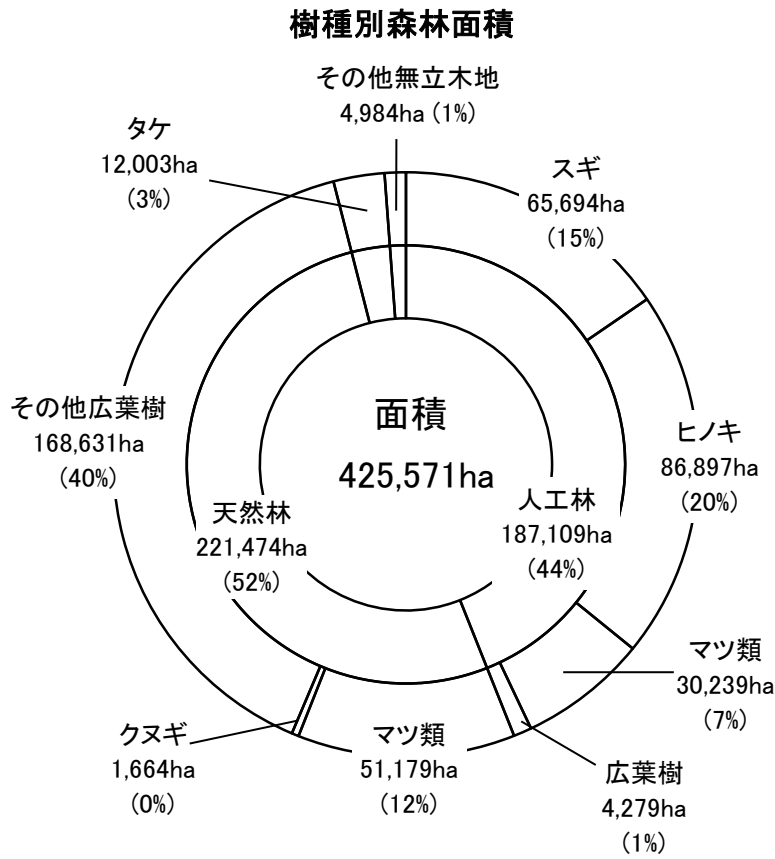
経営形態別は民有林が97%を占め、国有林は3%である。また、私有林は84%を占める。



(3) 民有林の樹種別面積と蓄積（関連資料P24）

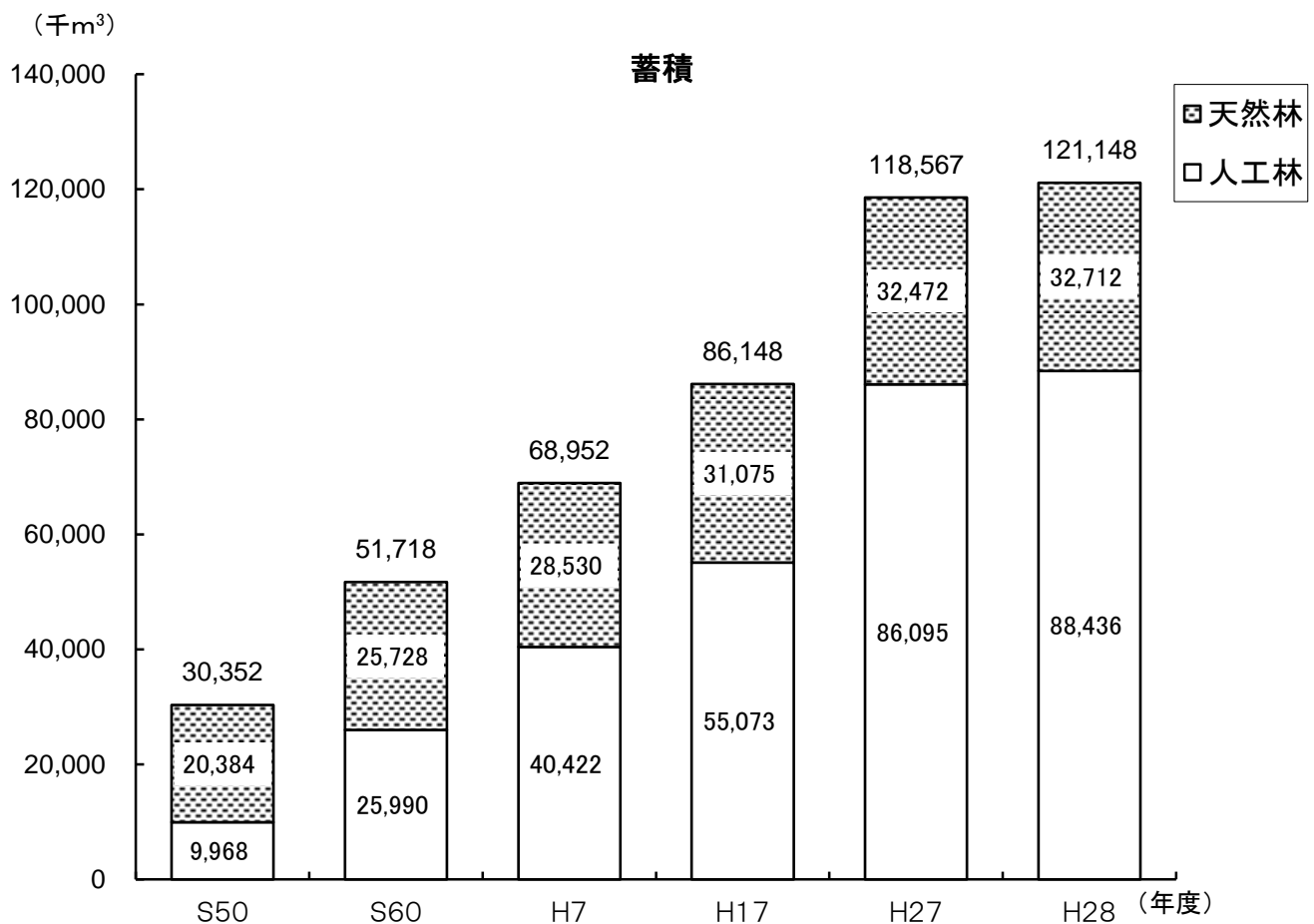
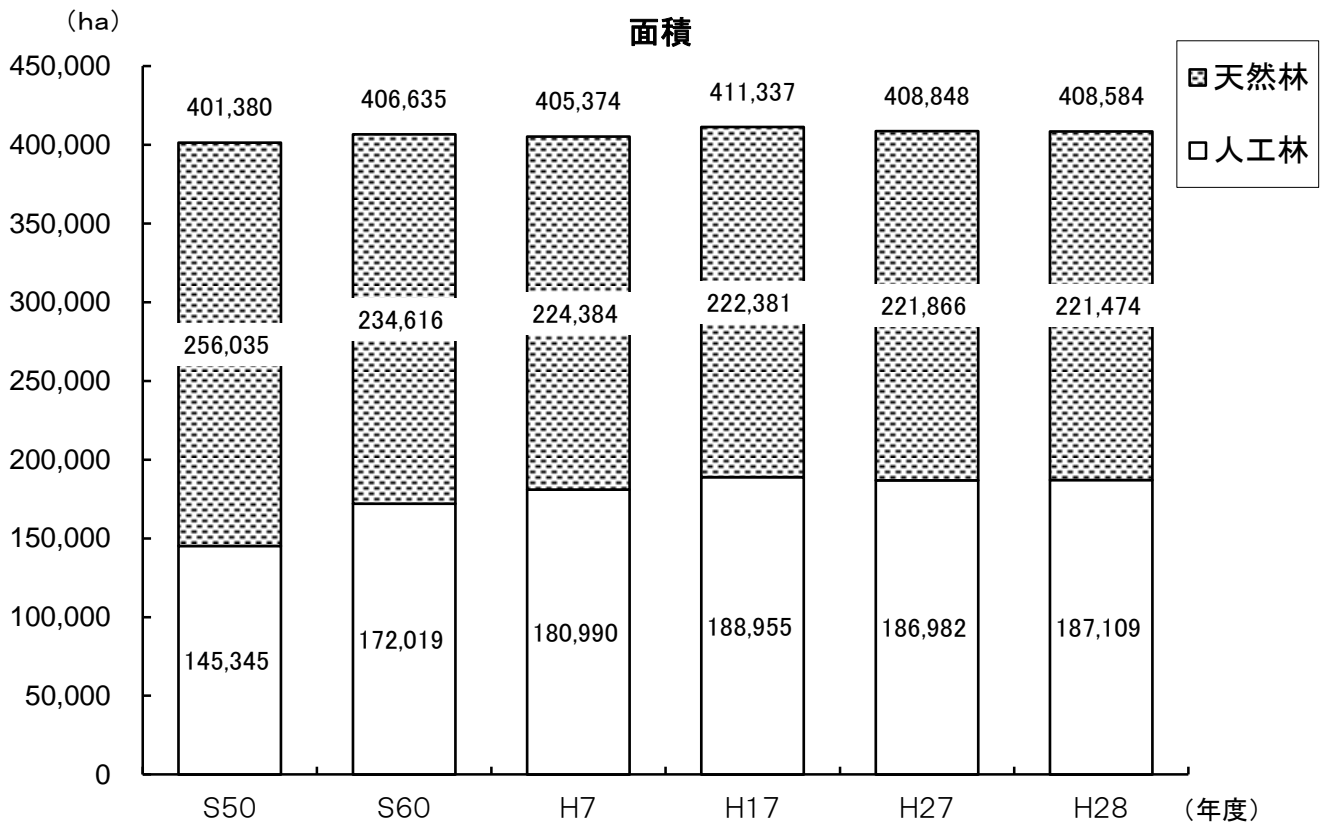
樹種別面積構成は、針葉樹が55%（スギ15%、ヒノキ20%、マツ類19%）、広葉樹41%、竹林等が4%であり、また天然林、人工林比較では、人工林が44%である。

樹種別蓄積構成は針葉樹82%（スギ41%、ヒノキ26%、マツ類16%）、広葉樹17%の割合である。

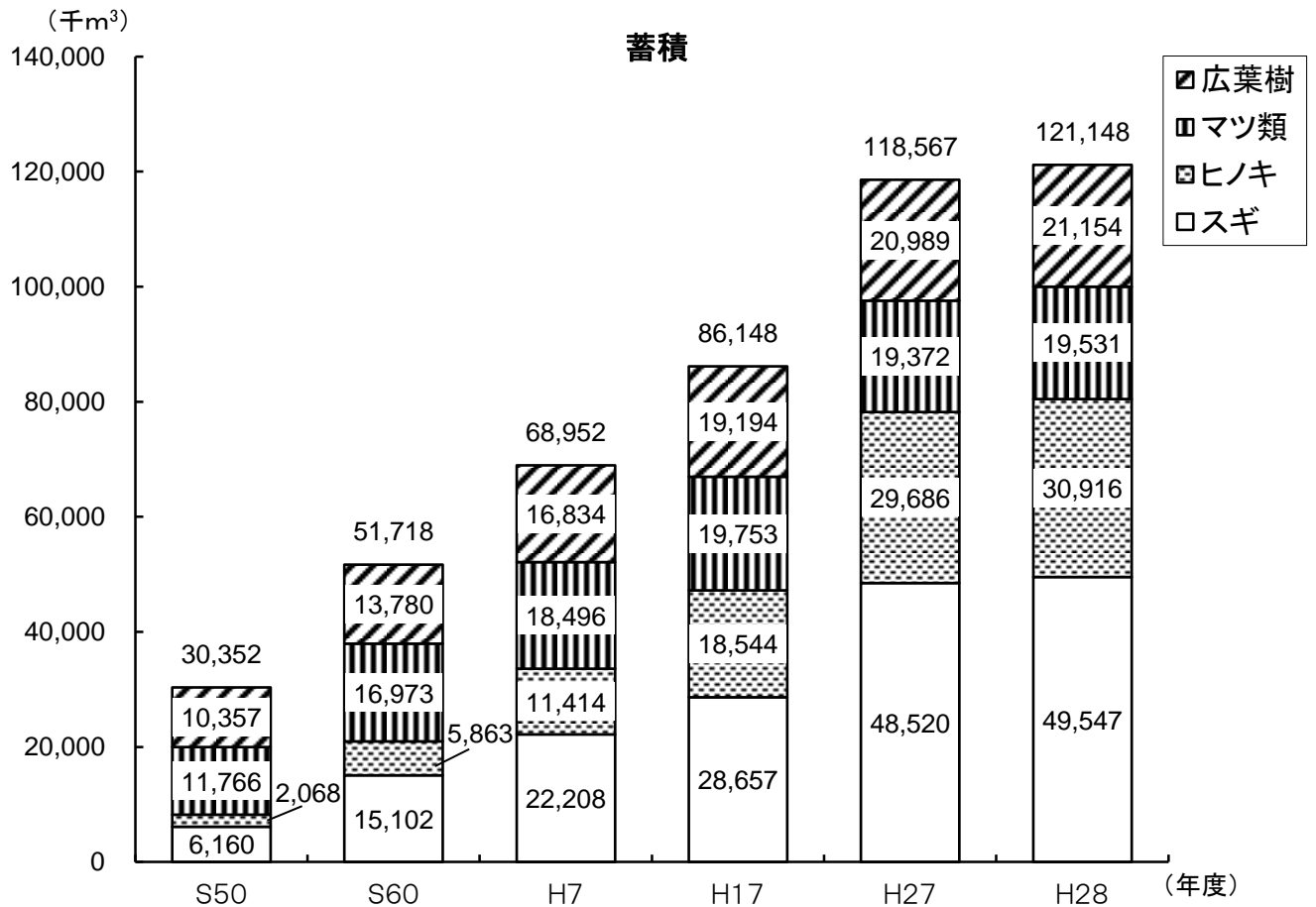
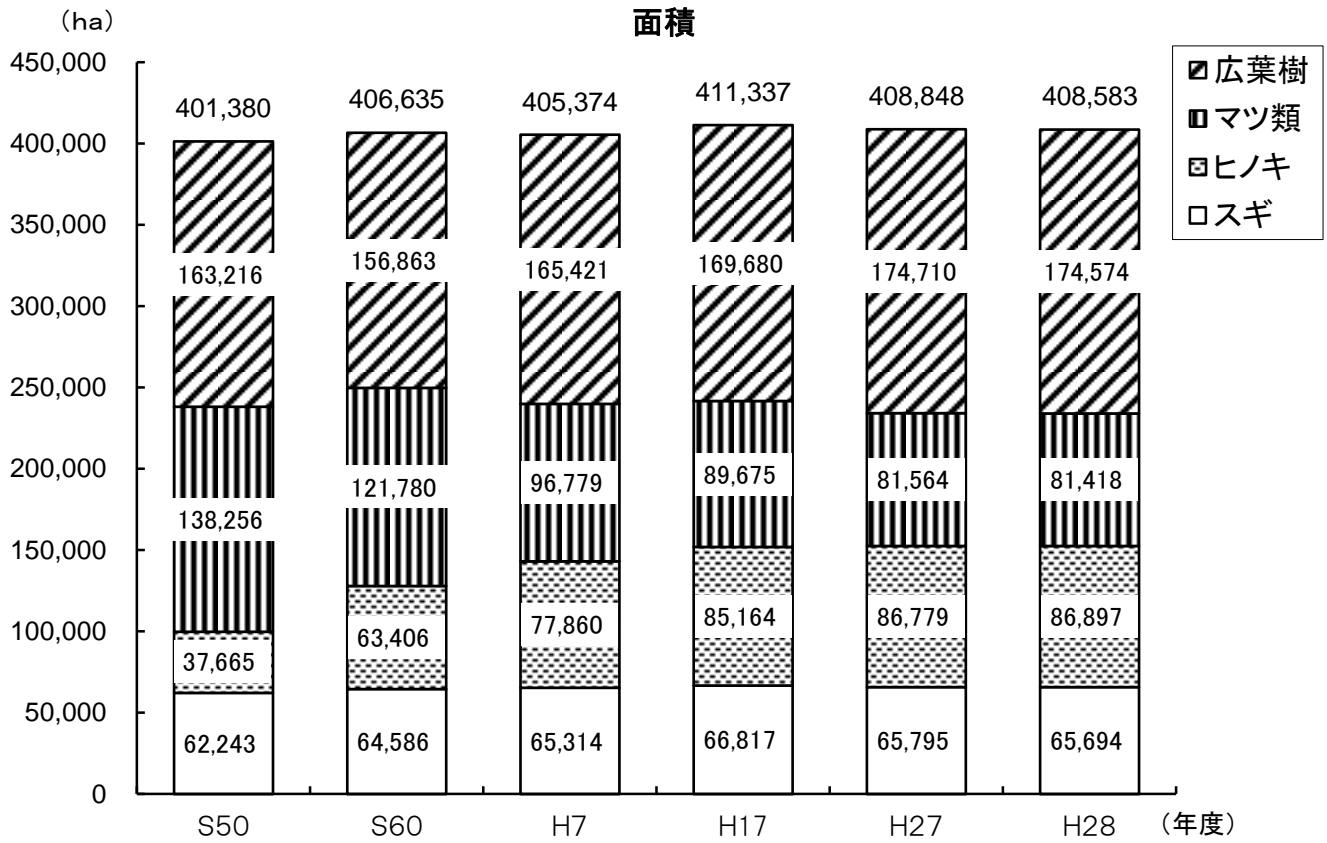


(4) 森林面積と蓄積の推移 (関連資料P24)

ア 人天別森林面積及び蓄積

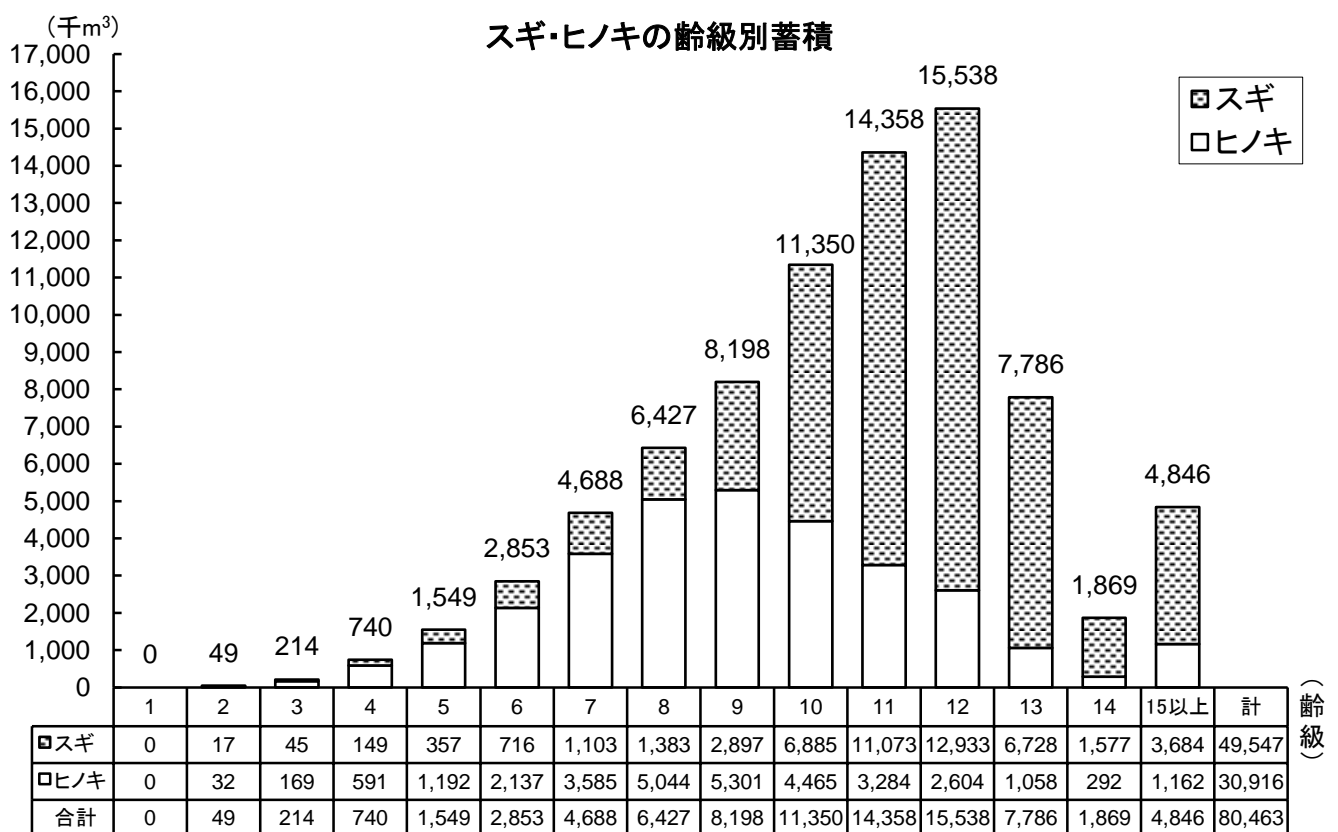
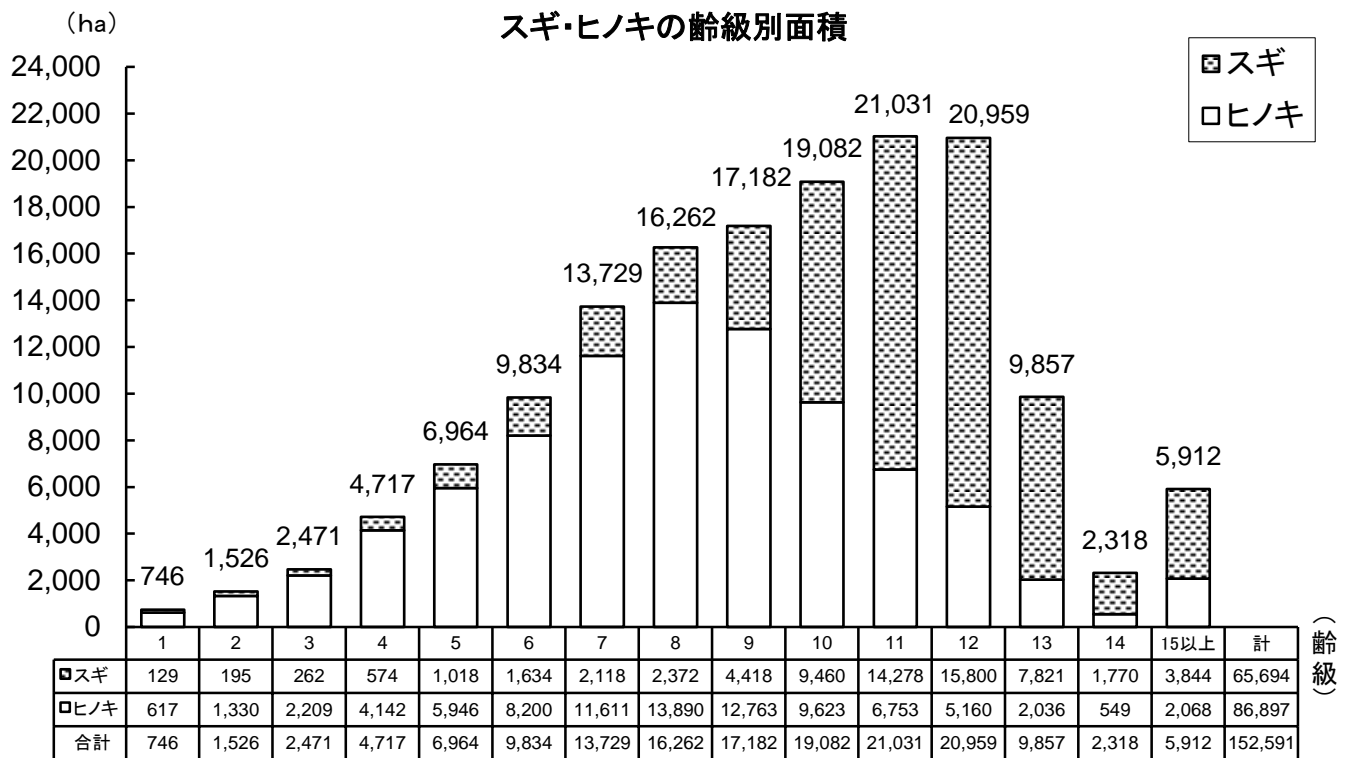


イ 樹種別森林面積及び蓄積



(5) 人工林(スギ・ヒノキ)の齢級構成 (関連資料P28)

人工林(スギ・ヒノキ)の齢級構成は、主伐期を迎えた10齢級(46年生)以上の森林が森林面積の52%を占めている

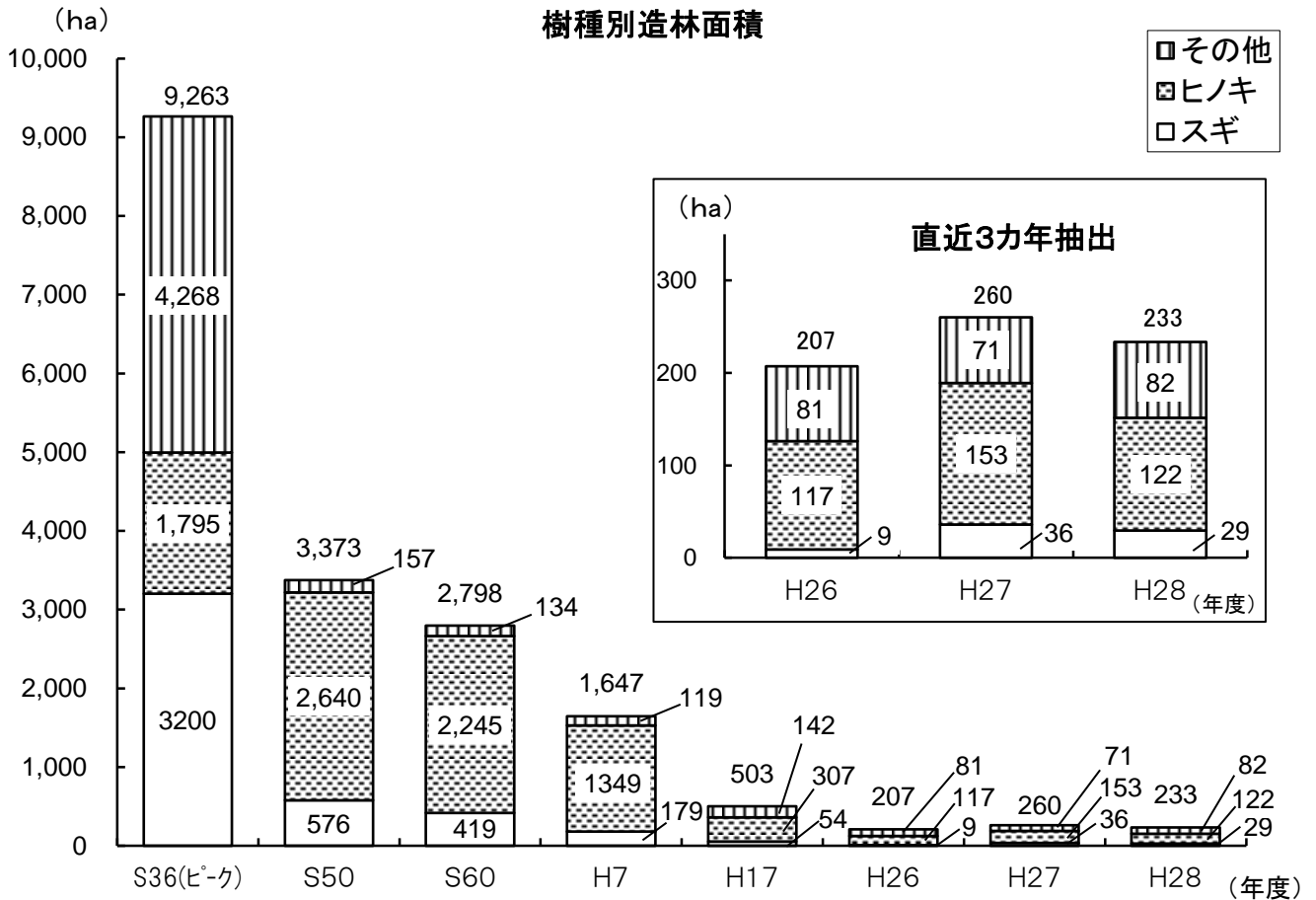


齢級： 林齢を一定の幅にくくったもの。一般に5ヶ年をひとくりにし、林齢1～5年生までを1齢級、6～10年生までを2齢級…と称する。

2. 造林等

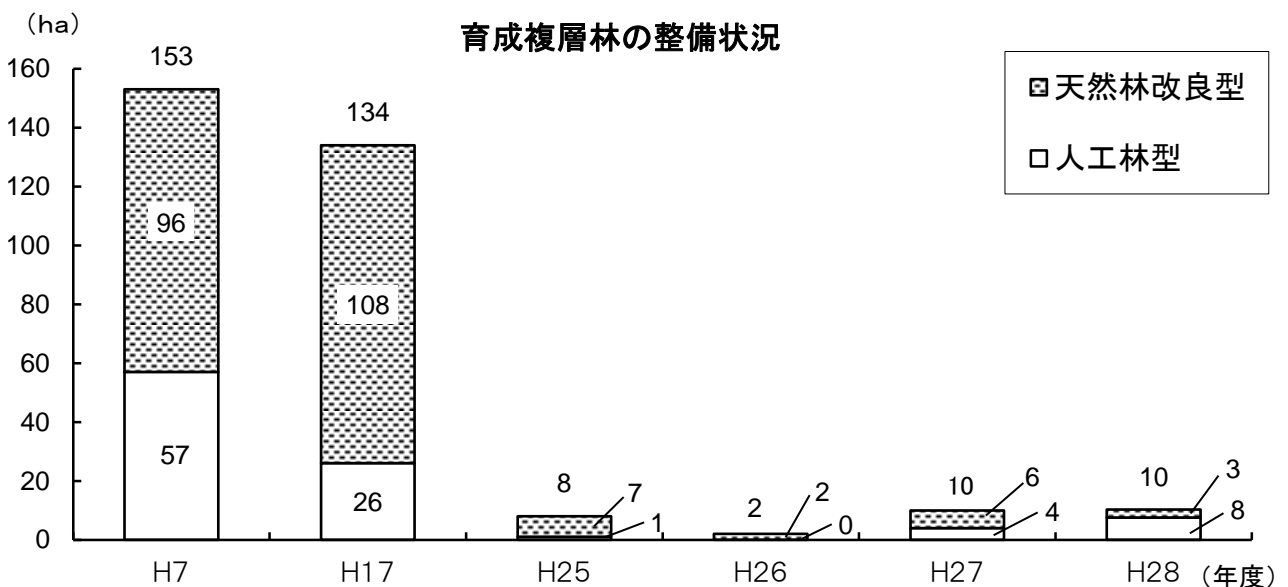
(1) 造林 (関連資料P41)

造林面積は、昭和36年度の9,263haをピークに減少傾向にある。造林樹種は、スギ・ヒノキがその主体を占めている。その他の樹種は、昭和52年度までマツが主体であったが、その後は広葉樹が主体となっている。



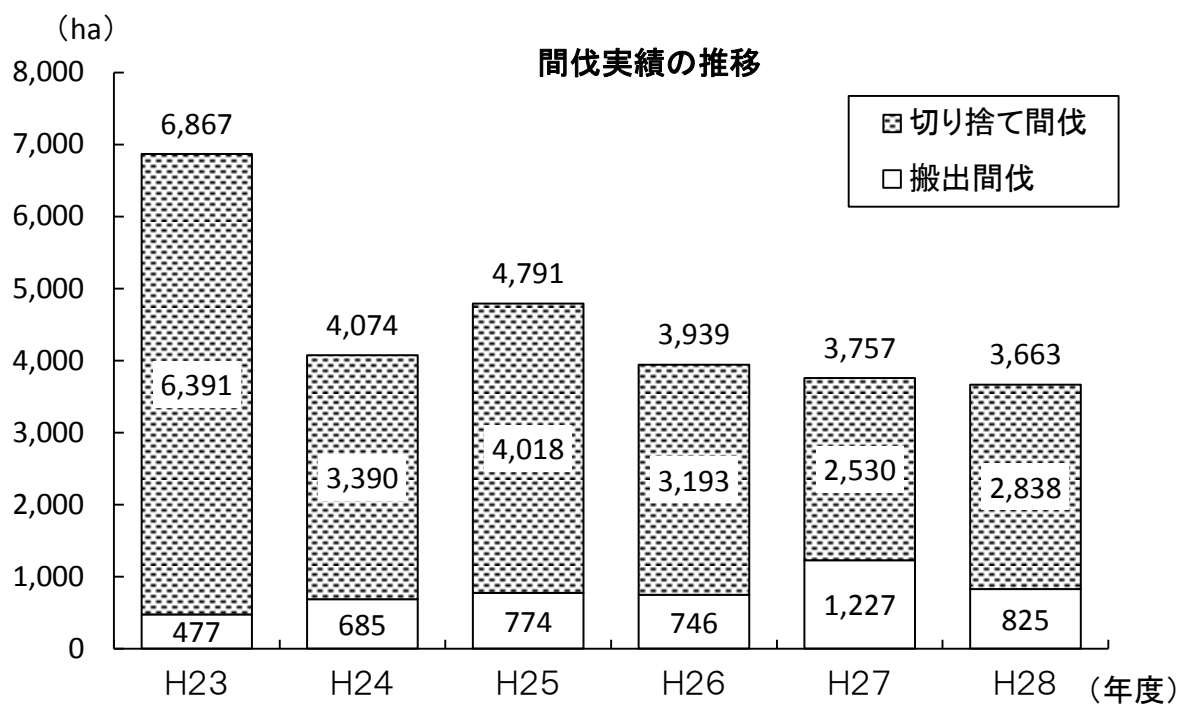
(2) 育成複層林の整備 (関連資料P50, 51)

育成複層林の整備は、人工林型と天然林改良型により実施している。



(3) 間伐（関連資料P57）

スギ・ヒノキの人工林の間伐面積は平成23年度の6,867haをピークに減少し、近年は横ばいで推移している。間伐対象の主体となる4齢級から10齢級の森林面積は約87,770haあり、平成28年度は約3,663haの間伐を実施している。

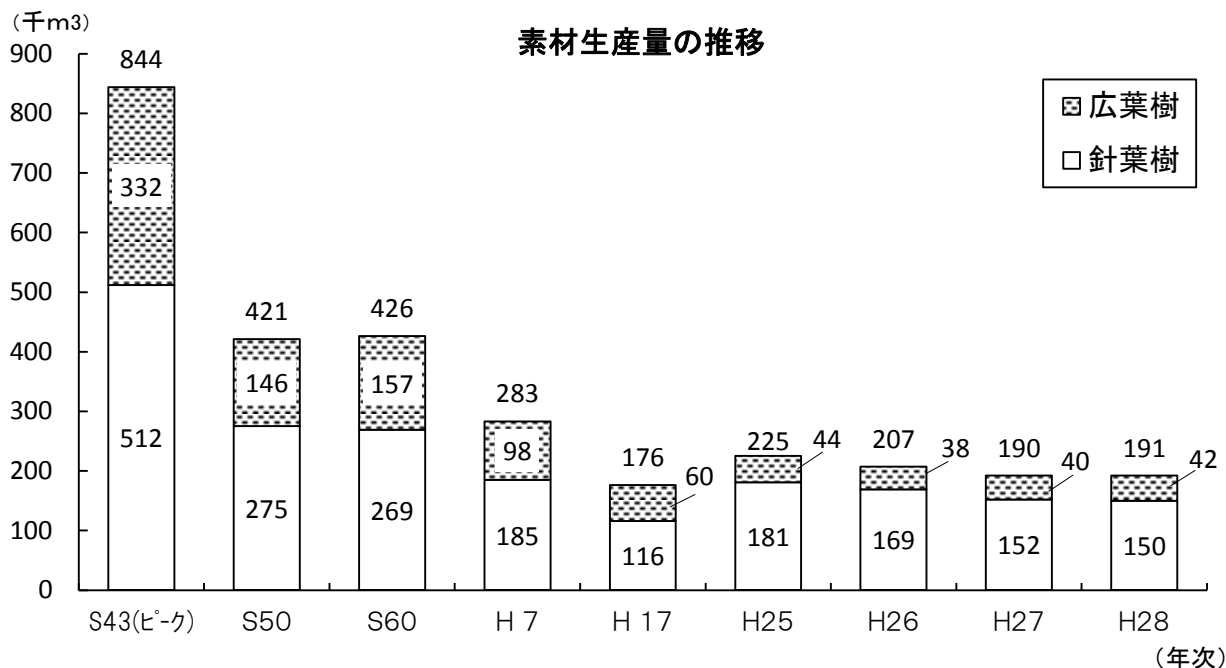


3. 林産物生産

(1) 木材生産（関連資料P60, 61）

ア 素材生産

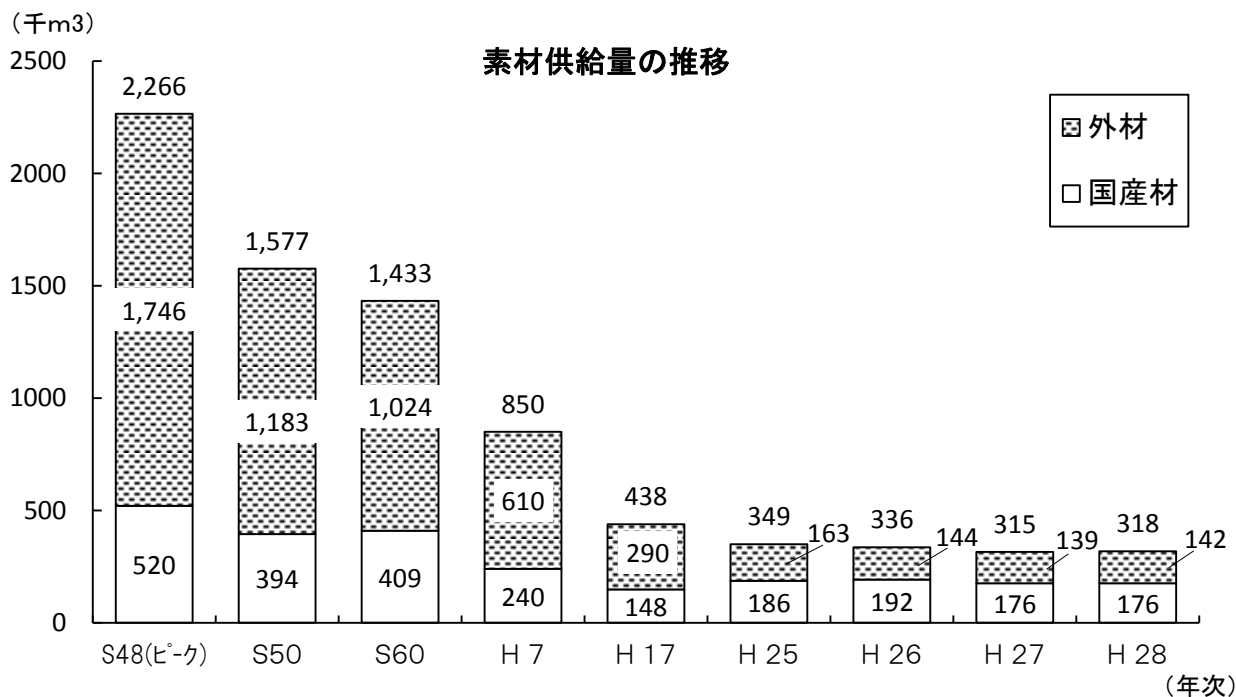
素材生産量は、昭和43年の844千 m^3 をピークに大幅に減少し近年は、ピーク時の2割程度で推移している。



イ 素材供給

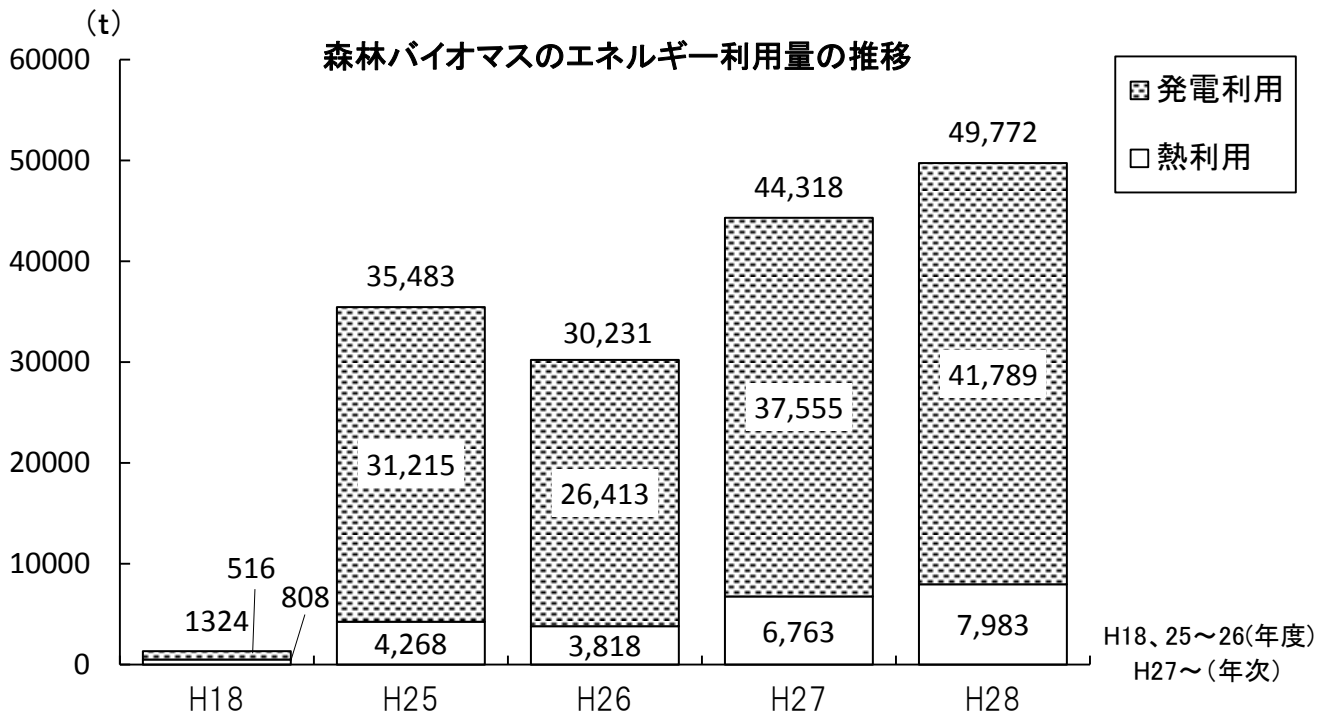
素材供給量は、昭和48年の2,266千 m^3 をピークに大幅に減少し、近年はピーク時の2割以下まで減少している。

国産材、外材別では、平成20年までは外材が7割近くを占めていたが、近年、外材輸入量の減少により、平成25年からは国産材の割合が5割を超えている。



(2) 森林バイオマス（関連資料P69）

森林バイオマスのエネルギー利用は順調に伸びている。

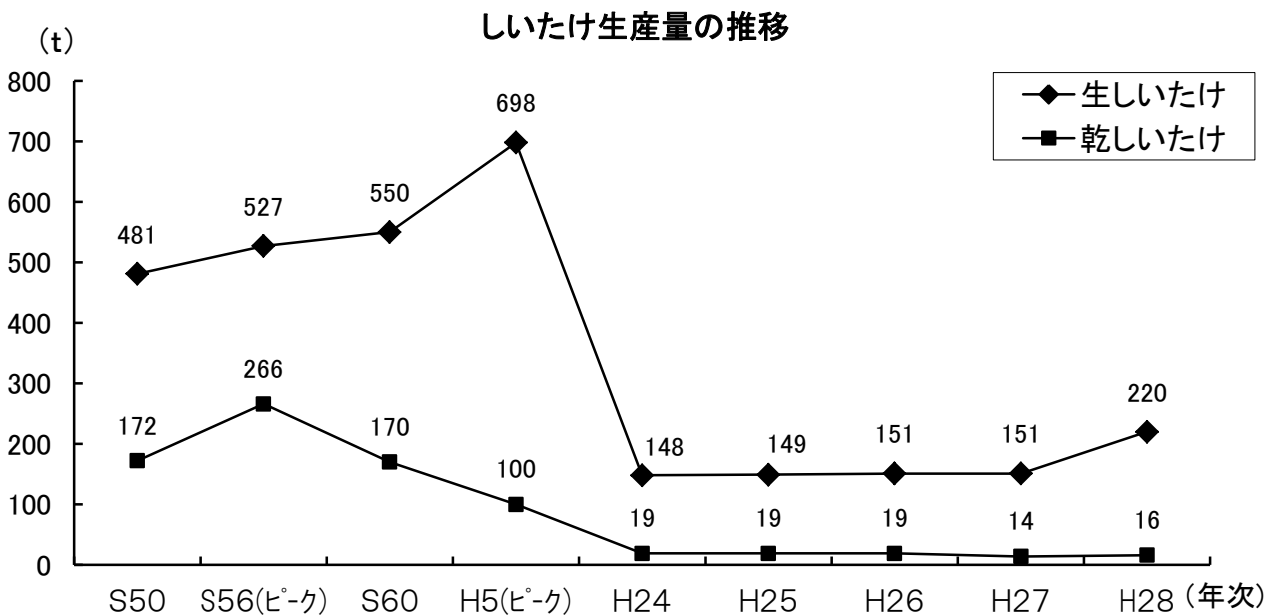


(3) 特用林産（関連資料P71）

ア しいたけ

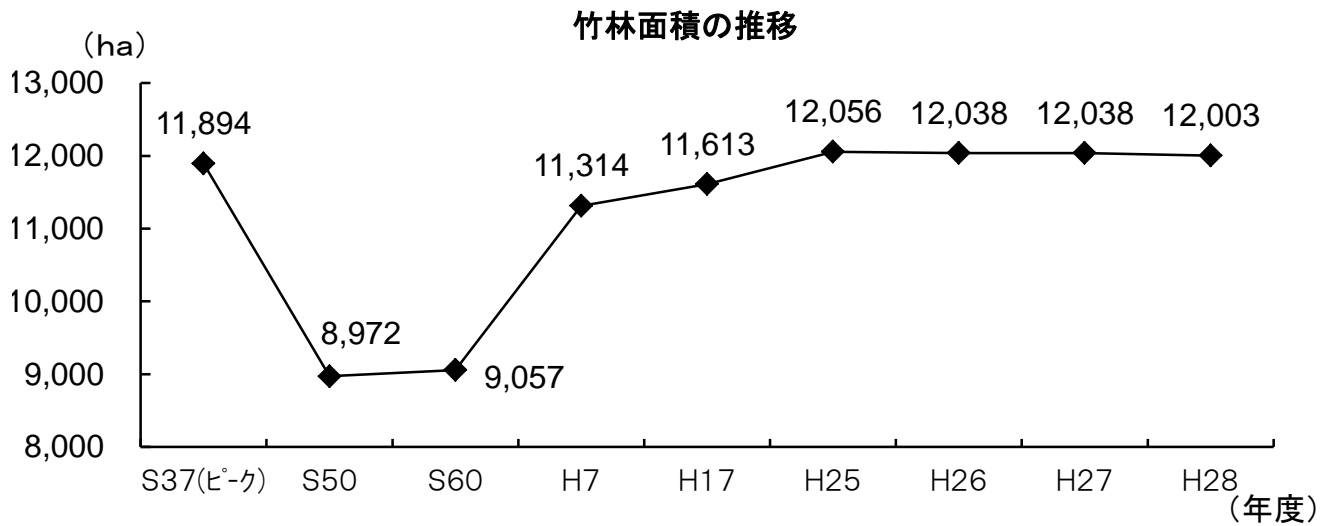
しいたけ生産量は、生しいたけが平成5年の698tを、乾しいたけは昭和56年の266tをピークに、大幅に減少している。

生しいたけはピーク時の3割程度まで減少し、乾しいたけにおいてはピーク時の1割以下まで減少している。

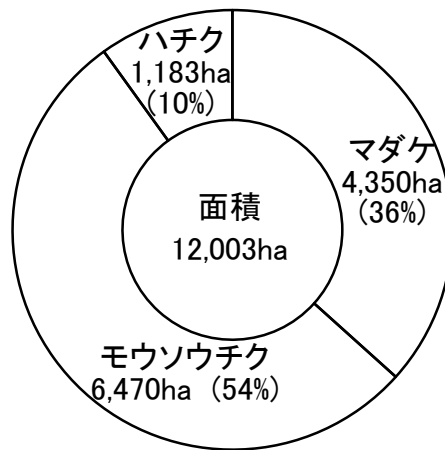


イ 竹林等

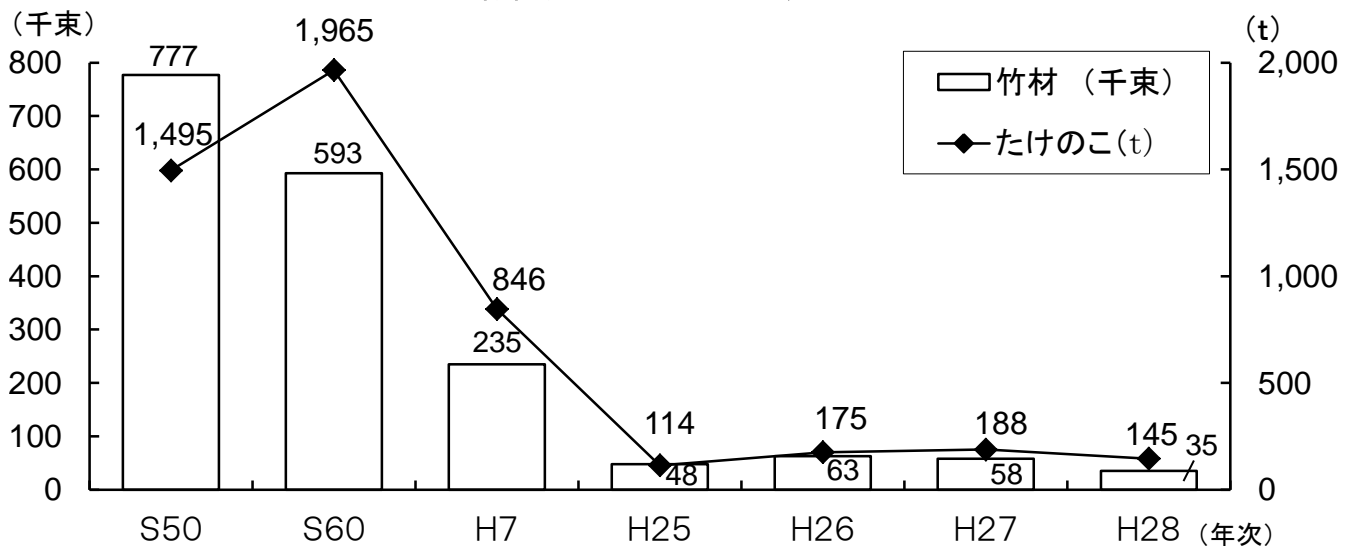
竹林面積は、近年、12,000ha程度で推移している。



種類別竹林面積



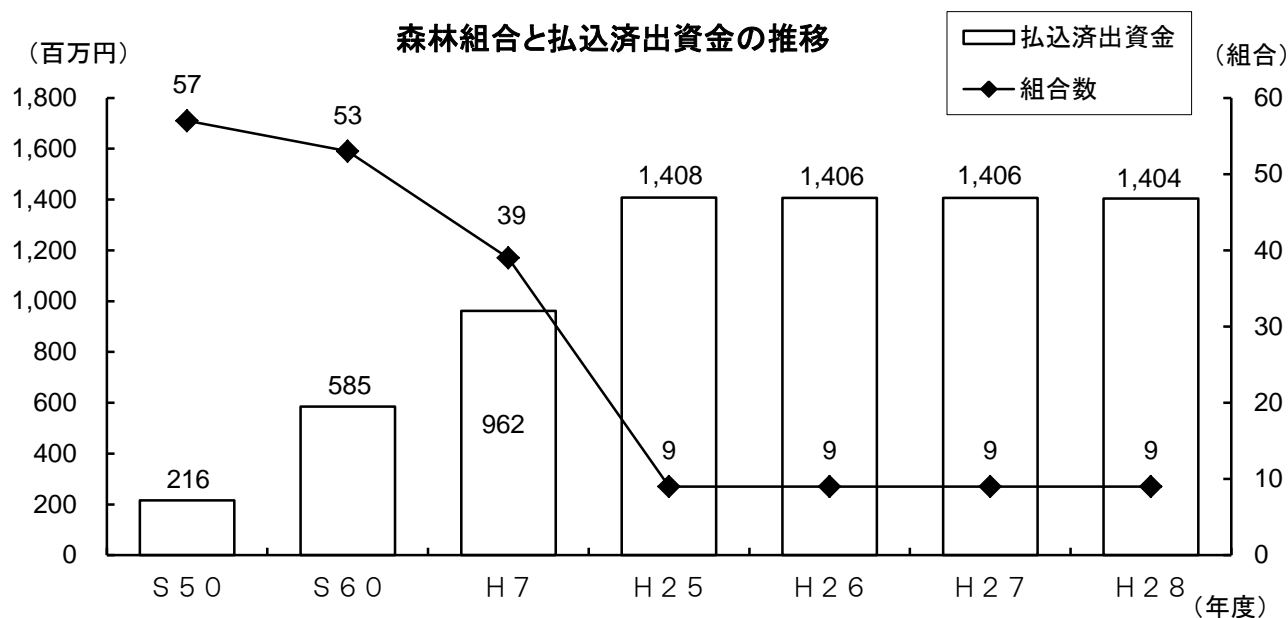
竹材及びたけのこの生産量



4. 森林組合

(1) 森林組合の概況（関連資料P77, 80）

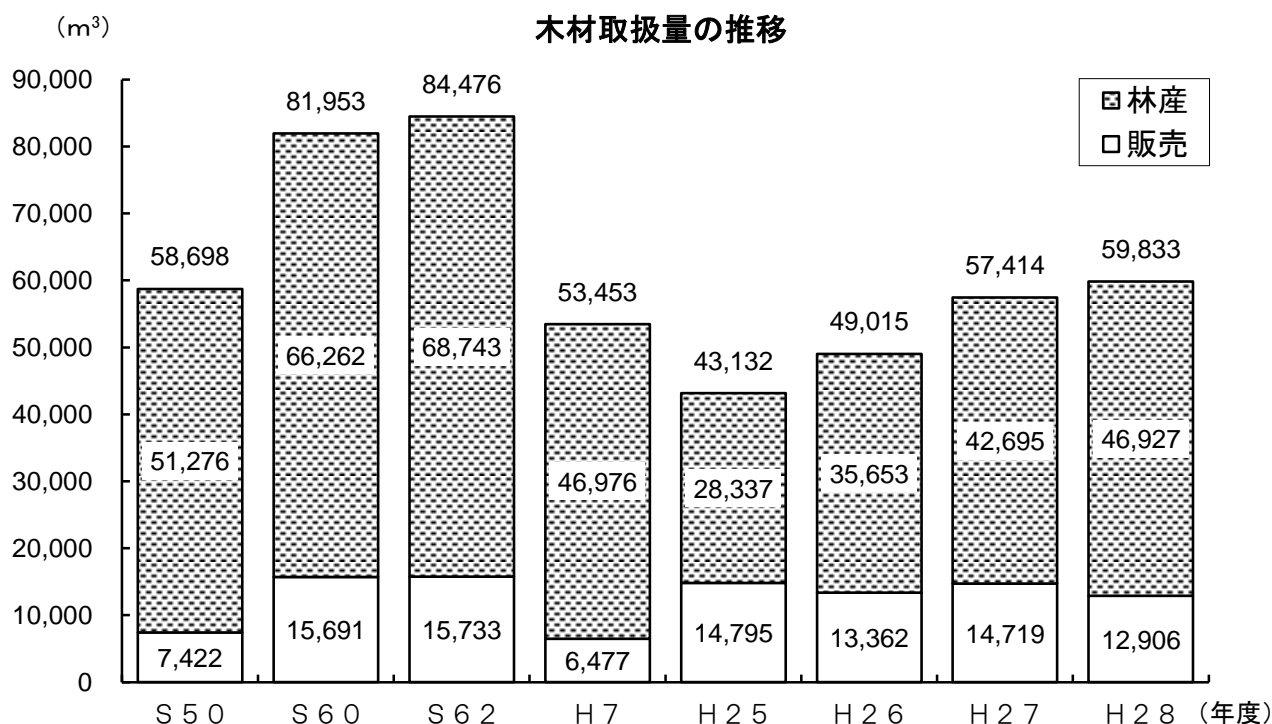
払込済出資金は、ここ数年横ばいで推移している。



区 分	年 度	S50	S60	H7	H25	H26	H27	H28
森林組合数		57	53	39	9	9	9	9
森林組合員数(人)		55,757	56,695	55,529	51,219	51,026	50,879	50,692
組合員森林所有面積(ha)		304,362	309,398	305,228	302,280	299,411	298,570	298,025
払込済出資金(百万円)		216	585	962	1,408	1,406	1,406	1,404

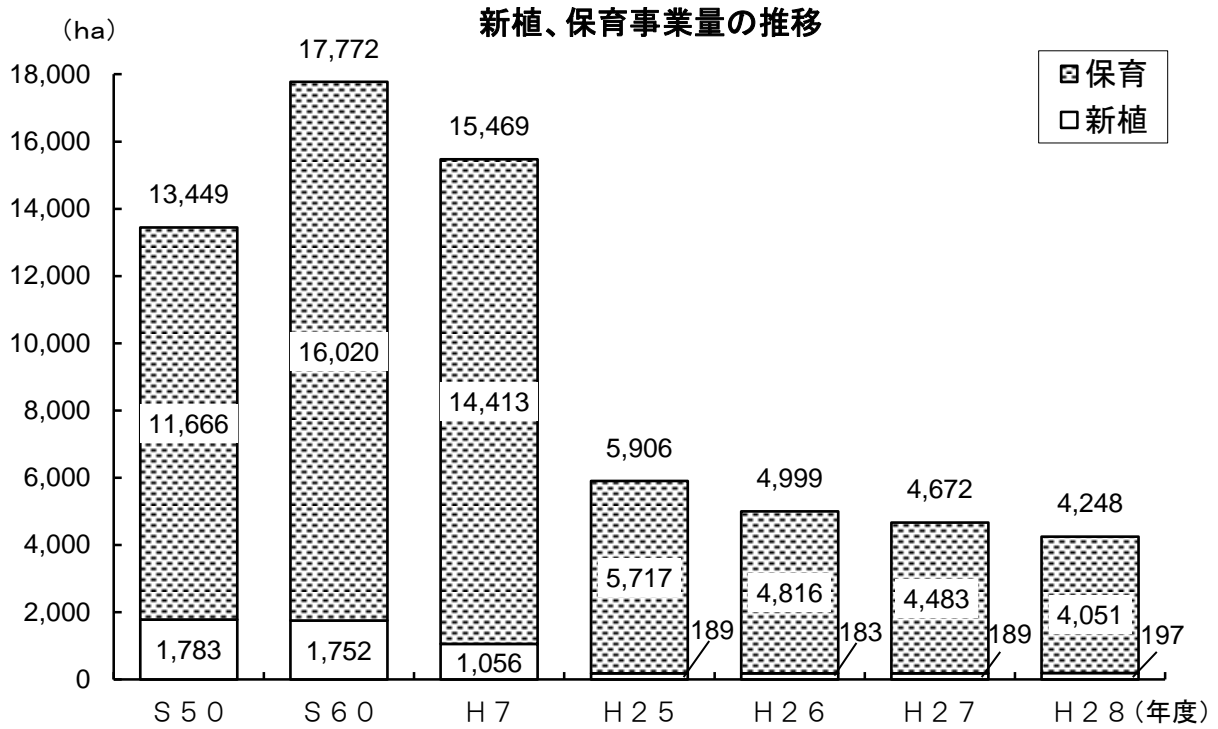
(2) 木材取扱量（関連資料P78, P81）

木材取扱量は、昭和62年度以降減少傾向にあったが、ここ数年は増加傾向にある。



(3) 森林造成事業（関連資料P78）

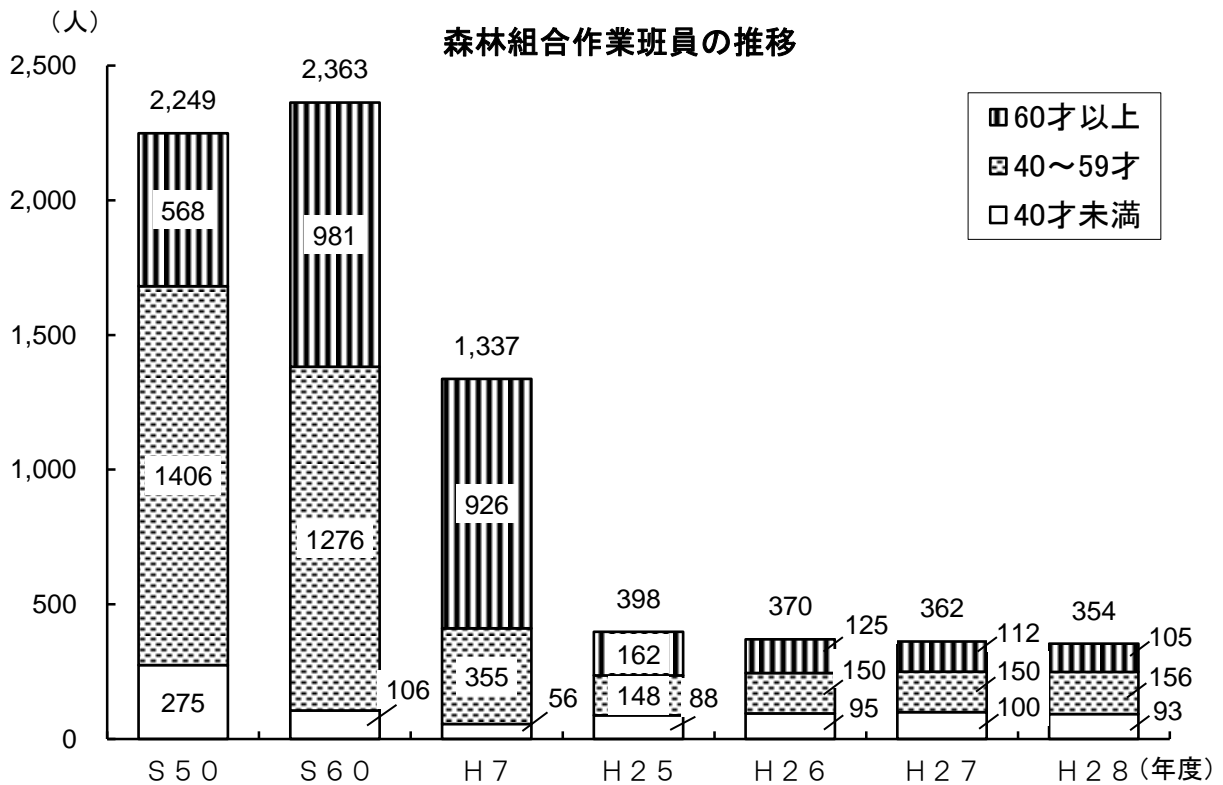
新植、保育の事業量は、逡減傾向にある。



(4) 森林組合作業班（関連資料P79, 81）

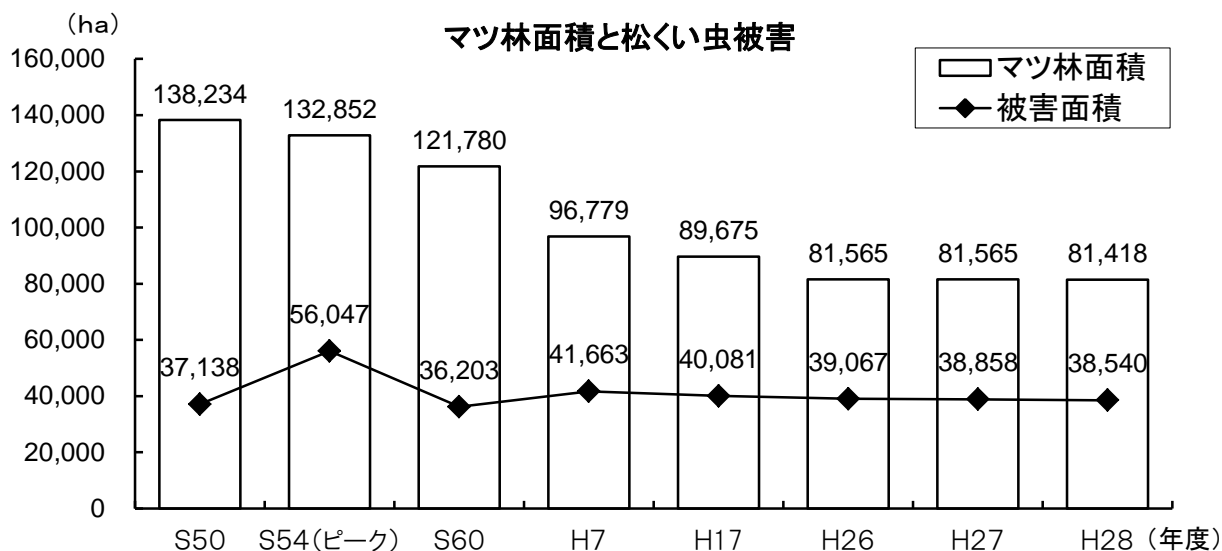
作業班員数は、年々減少しているが、59歳以下の割合は増加している。

（平成19年度以降は臨時雇を含んだ数値）

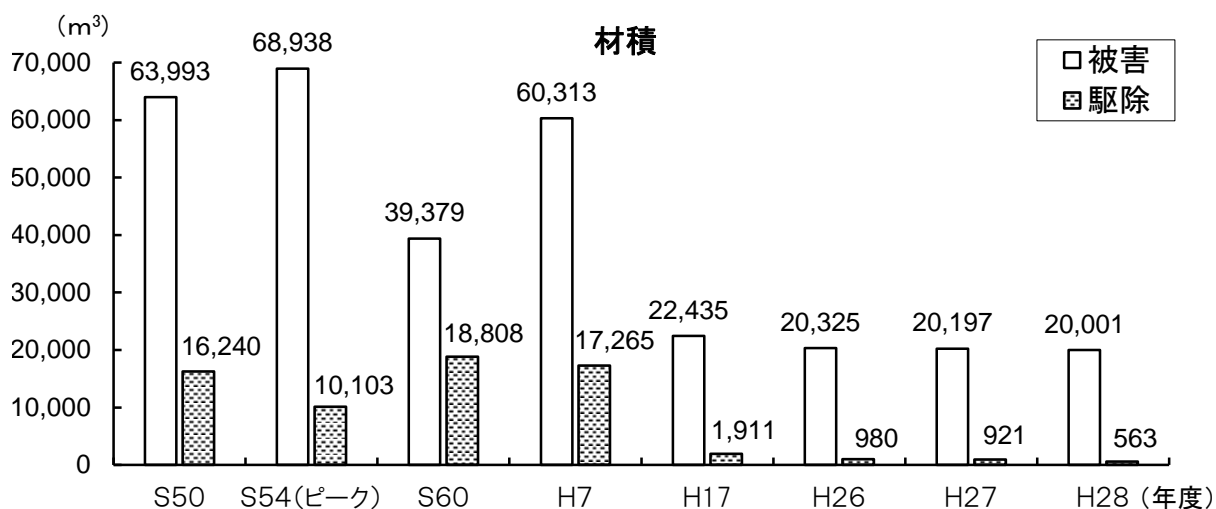
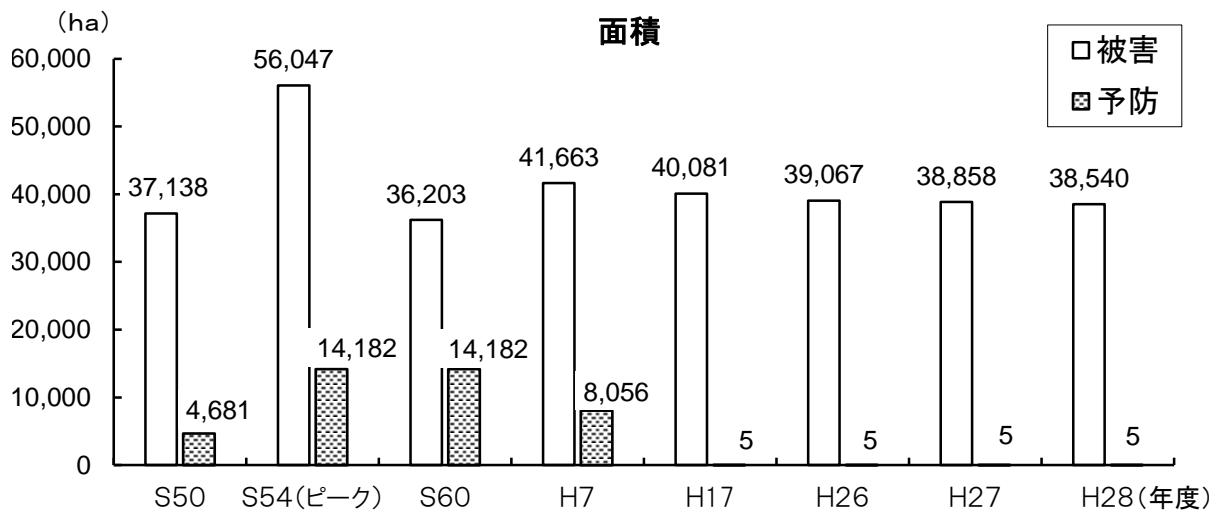


5. 森林被害

(1) マツ林面積と松くい虫被害（関連資料P24, 87）



(2) 松くい虫防除事業の推移（関連資料P88, 89）



6. 林業普及

(1) 林業士及び林業作業士の認定状況（関連資料P91）（人）

区分	指導 林業士	青年 林業士	基幹林業 作業士	林業技能 作業士	林業 作業士	計
認定者数	82	4	72	26	158	342

作業士の認定者数は事業体支援班資料による。

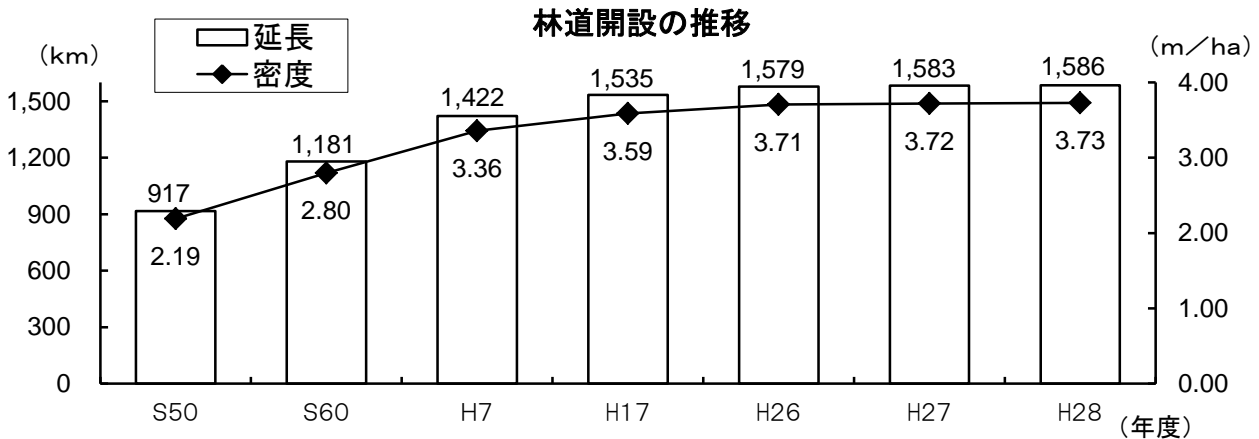
(2) 主要林業機械の保有状況（関連資料P92）

機械種別	年度								
	S50	S60	H7	H17	H25	H26	H27	H28	
集材機	649	520	437	282	221	204	177	189	
運材機	181	359	479	292	226	215	227	223	
フォークリフト	210	261	195	110	96	85	76	73	
ショベル系掘削機	16	65	102	117	135	139	139	137	
チェーンソー	5,431	12,324	12,029	10,534	6,248	6,230	5,905	5,788	
刈払機	5,448	8,732	11,783	13,074	7,007	6,984	6,489	6,401	
動力枝打機	—	224	553	398	241	239	234	230	
苗畑用トラクタ	126	188	37	18	17	17	16	16	

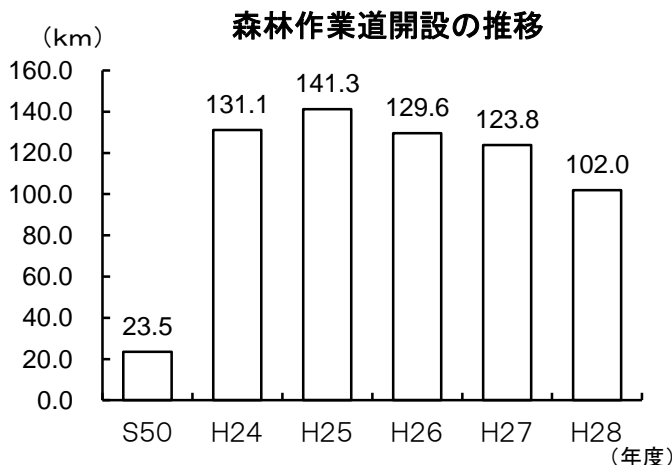
7. 林道等

平成28年度は、7路線(延長1.9km)を開設等実施し、総延長は1,586kmとなった。
また、森林作業道については、102kmが開設された。

(1) 林道（関連資料P93）



(2) 森林作業道（関連資料P55）



主要事業別森林作業道開設の推移

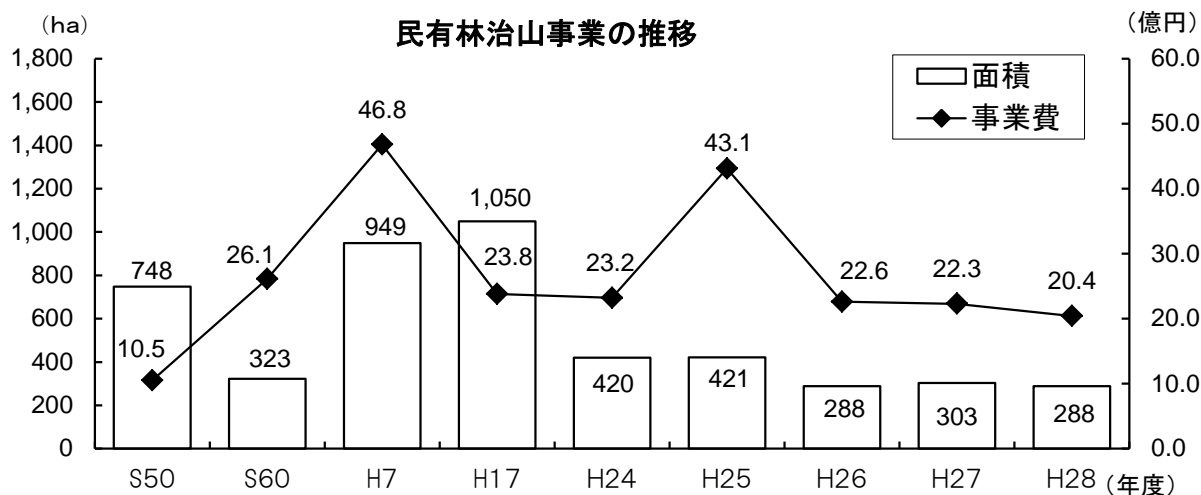
(単位:m)

	造間 林伐	林業構造 改善	特用林産	合計
S50	20,777	1,373	1,308	23,458
H24	131,088	0	0	131,088
H25	141,346	0	0	141,346
H26	129,576	0	0	129,576
H27	123,821	0	0	123,821
H28	102,013	0	0	102,013

8. 治山

(1) 治山事業の推移 (関連資料P104)

治山事業は、森林整備保全事業計画(平成26年度～平成30年度)およびやまぐち農林水産業活力創出行動計画(平成26年度～平成29年度)に基づき計画的な事業の推進に努めており、平成25・26年度に発生した災害に対する復旧事業と併せ152箇所(面積288ha、事業費20.4億円)を実施した。



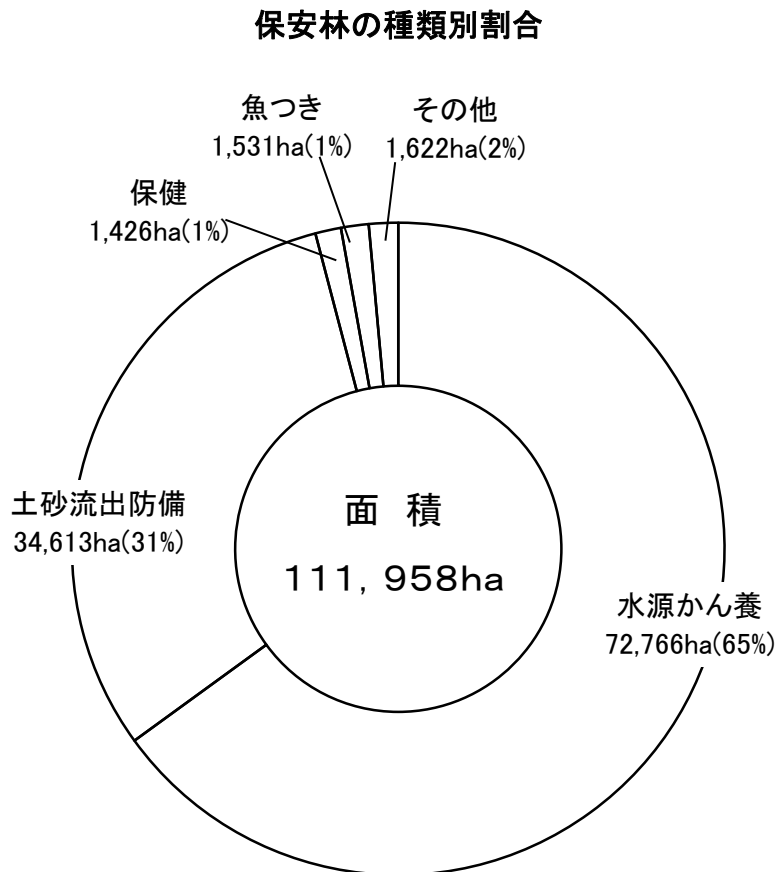
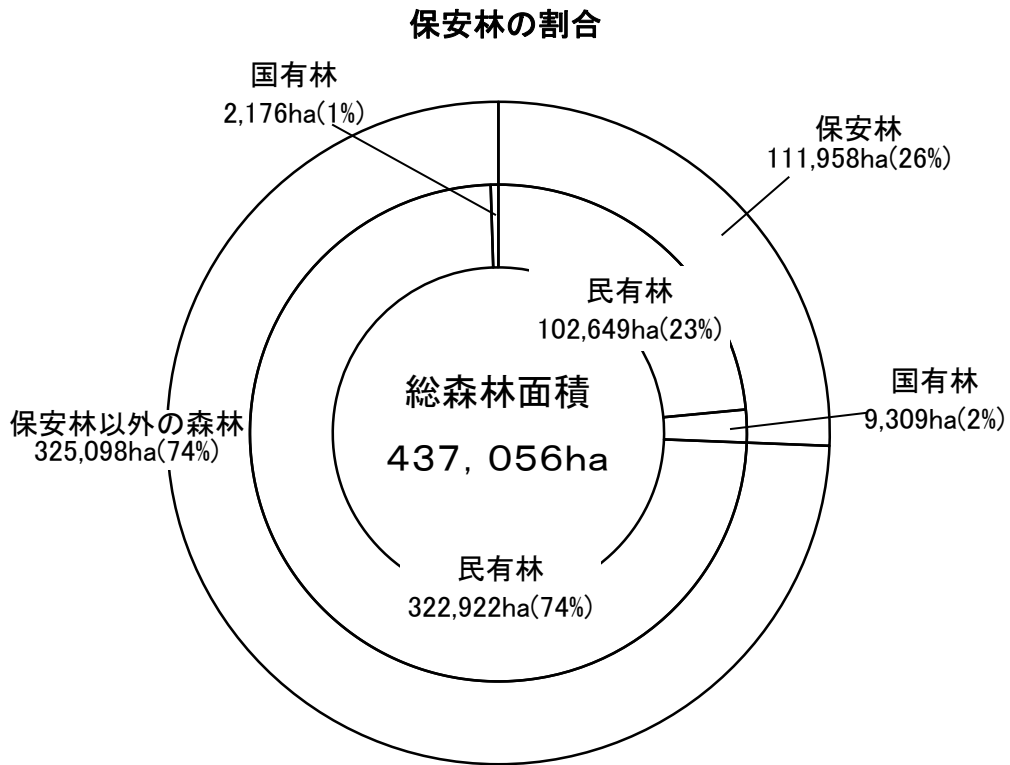
(2) 生活環境保全林 (関連資料 治山林道班資料)

生活環境保全林の概要

地区名	市 町	施行年度	区域面積	地区の愛称
			(ha)	
霜降山	宇 部 市	S47～49	200.00	霜降山市民の森
田床山	萩 市	S50～52	100.00	田床山市民の森
千坊山	光 市	S51～53	120.00	市民の森
太華山	周 南 市	S53～55	40.00	
長野山	周 南 市	S54～56	30.00	長野山緑地公園
天神山	防 府 市	S55～57	16.56	天神山森林公園
国見台	下 関 市	S56～58	62.00	国見台森林公園
菩提寺山	山陽小野田市	S57～59	30.00	菩提寺山市民の森
兄弟山	山 口 市	S58～60	13.00	おとどいやま森林公園
青海島	長 門 市	S59～61	30.00	青海島森林公園
嵩山	周防大島町	S60～62	42.00	長寿の森・嵩山森林公園
琴石山	柳 井 市	S61～63	18.60	琴石山グリーンパーク
笠戸高山	下 松 市	S62～H元	24.00	
烏帽子岳	周 南 市	S63～H2	34.80	烏帽子岳ウッドパーク
永安	岩 国 市	H元～2	8.50	周東町いこいの森
深坂	下 関 市	H元～3	46.10	サンサンフォレスト深坂
八丁峠	萩 市	H元～3	15.00	旭水の森
犬鳴	山 口 市	H2～3	18.50	犬鳴公園
高照寺山	岩 国 市	H2～4	62.00	高照寺山グリーンパーク
大浦岳	下 関 市	H3～4	41.83	大浦岳森林公園
十種ヶ峰	山 口 市	H4～5	29.80	
桜山	美 祢 市	H4～6	28.02	桜山森林公園
塔ヶ森	岩 国 市	H5～7	13.10	塔ヶ森展望公園
青海島	長 門 市	H6～7	10.00	
宇生	萩 市	H7～9	56.70	やすらぎの森宇生
右田ヶ岳	防 府 市	H5～11	492.10	
華山	下 関 市	H8～11	36.80	
高瀬湖	周 南 市	H10～13	24.37	
水尻	長 門 市	H12～14	30.20	いこいの森三隅

9. 保安林（関連資料P114）

地域森林計画に基づき、計画的な整備に努めている。平成28年度末の保安林面積は、総森林面積の26%である。



10. その他

(1) 地域森林計画樹立状況（関連資料：地域森林計画書）

（単位：ha）

森林計画区	農林事務所	計画期間	民有林面積		
			対象森林	対象外森林	計
岩徳	岩国・柳井・周南	平成29年～38年	149,823	482	150,305
萩	萩	平成25年～34年	64,803	4	64,807
豊田	下関・長門	平成26年～35年	72,867	383	73,250
山口	山口・美祢	平成27年～36年	137,003	206	137,209
計			424,496	1,075	425,572

(2) 保有規模別林家数（関連資料：農林業センサス）

（単位：戸、ha、%）

区分	2000年 （平成12年）		2005年 （平成17年）		2010年 （平成22年）		2015年 （平成27年）		H27/H22	
	林家数	構成比	林家数	構成比	林家数	構成比	林家数	構成比	林家数	
総数	33,114	100.0	28,119	100.0	28,366	100.0	26,457	100.0	93	
保有 階 層 別	1～5ha	25,225	76.2	21,268	75.6	21,333	80.6	19,744	74.6	93
	5～20ha	6,889	20.8	5,872	20.9	5,969	22.6	5,667	21.4	95
	20～50ha	836	2.5	792	2.8	833	3.0	808	3.0	97
	50ha以上	164	0.5	187	0.7	231	0.9	238	0.9	103

注：1「林家」とは保有山林面積が1ha以上の世帯をいう。

(3) 森林経営計画の認定状況（関連資料P33）

区分	件数		面積	
計	113	件	108,324	ha
林班計画	35	件	21,610	ha
区域計画	55	件	9,052	ha
属人計画	23	件	77,662	ha

統計表

I 森林の現況

1. 市町別土地利用状況及び林野率

(単位:面積ha、率%)

市町	総土地面積	林 野			そ の 他				林 野 率
		総 数	森 林	原採草野地	耕 地			そ の 他	
					総 数	田	畑		
総 数	611,236	438,445	437,056	1,388	48,072	39,363	8,709	124,719	72
岩国農林事務所	88,430	71,892	71,356	536	3,278	2,568	710	13,260	81
岩 国 市	87,372	71,278	70,744	534	3,265	2,560	705	12,829	82
和 木 町	1,058	614	612	2	13	8	5	431	58
柳井農林事務所	39,783	21,441	21,412	29	4,960	2,797	2,163	13,382	54
柳 井 市	14,005	8,147	8,131	16	1,780	1,450	330	4,078	58
周防大島町	13,809	7,067	7,064	3	1,756	276	1,480	4,986	51
上 関 町	3,469	2,222	2,221	1	89	11	78	1,158	64
田布施町	5,042	2,589	2,585	4	837	686	151	1,616	51
平 生 町	3,458	1,416	1,411	5	498	374	124	1,544	41
周南農林事務所	83,777	61,417	61,246	170	4,191	3,586	605	18,169	73
下 松 市	8,935	5,407	5,401	7	380	330	50	3,148	61
光 市	9,213	4,903	4,891	12	907	756	151	3,403	53
周 南 市	65,629	51,107	50,955	152	2,904	2,500	404	11,618	78
山口農林事務所	121,260	87,286	87,084	202	11,404	10,280	1,124	22,570	72
山 口 市	102,323	77,521	77,335	187	9,175	8,290	885	15,627	76
防 府 市	18,937	9,764	9,749	15	2,229	1,990	239	6,944	52
美祢農林事務所	89,238	55,823	55,644	180	7,905	6,630	1,275	25,510	63
宇 部 市	28,665	14,982	14,934	48	2,670	2,190	480	11,013	52
美 祢 市	47,264	34,646	34,522	124	3,796	3,240	556	8,822	73
山陽小野田市	13,309	6,195	6,187	8	1,439	1,200	239	5,675	47
下関農林事務所	71,593	47,241	47,138	103	7,630	6,440	1,190	16,722	66
下 関 市	71,593	47,241	47,138	103	7,630	6,440	1,190	16,722	66
長門農林事務所	35,729	26,880	26,838	42	3,355	3,100	255	5,494	75
長 門 市	35,729	26,880	26,838	42	3,355	3,100	255	5,494	75
萩農林事務所	81,426	66,465	66,339	126	5,349	3,962	1,387	9,612	82
萩 市	69,831	56,679	56,562	117	4,560	3,350	1,210	8,592	81
阿 武 町	11,595	9,787	9,777	9	789	612	177	1,019	84

(資料) 総土地面積: 国土交通省国土地理院「全国都道府県市町村別面積調」
 その他面積: 中国四国農政局山口地域センター「山口農林水産統計年報」
 林野面積: 地域森林計画書(岩徳、萩、豊田、山口) (地域森林計画対象外森林を含む)

(参考) 各計画書作成状況

農林事務所	作成時点	計画区名
岩 国	H29. 3. 31	岩 徳
柳 井		
周 南		
山 口	H27. 3. 31	山 口
美 祢		
下 関	H26. 3. 31	豊 田
長 門		
萩	H25. 3. 31	萩

2. 市町別経営形態別森林面積

市町	総数	国 有 林				民 有			
		総数	国有林野 法による 国有林	官 行 造 林	その他 諸官庁 有 林	総数	公 有		
							総数	県行 造林	県有林
総 数	437,056	11,485	8,001	3,315	169	425,571	56,625	1,981	662
岩国農林事務所	71,356	1,815	1,545	267	3	69,541	3,098	-	28
岩 国 市	70,744	1,815	1,545	267	3	68,929	3,075	-	28
和 木 町	612	-	-	-	-	612	24	-	-
柳井農林事務所	21,412	158	-	145	13	21,254	1,494	-	50
柳 井 市	8,131	-	-	-	-	8,131	358	-	2
周防大島町	7,064	153	-	145	8	6,911	578	-	15
上 関 町	2,221	-	-	-	-	2,221	109	-	0
田布施町	2,585	-	-	-	-	2,585	378	-	33
平 生 町	1,411	5	-	-	5	1,406	71	-	-
周南農林事務所	61,246	1,737	920	766	51	59,510	7,516	-	93
下 松 市	5,401	500	500	-	-	4,900	1,358	-	9
光 市	4,891	-	-	-	-	4,891	622	-	50
周 南 市	50,955	1,237	420	766	51	49,718	5,537	-	34
山口農林事務所	87,084	5,180	4,098	1,075	8	81,904	15,618	435	242
山 口 市	77,335	5,122	4,098	1,017	8	72,213	13,614	435	224
防 府 市	9,749	58	-	58	-	9,691	2,004	-	18
美祿農林事務所	55,644	338	-	338	1	55,306	5,640	191	111
宇 部 市	14,934	-	-	-	-	14,934	2,331	20	42
美 祿 市	34,522	338	-	338	-	34,185	2,895	171	58
山陽小野田市	6,187	1	-	-	1	6,187	414	1	11
下関農林事務所	47,138	581	236	288	57	46,557	5,832	573	58
下 関 市	47,138	581	236	288	57	46,557	5,832	573	58
長門農林事務所	26,838	144	-	144	-	26,693	4,755	324	41
長 門 市	26,838	144	-	144	-	26,693	4,755	324	41
萩農林事務所	66,339	1,532	1,203	293	37	64,807	12,672	459	39
萩 市	56,562	428	98	293	37	56,134	10,976	458	39
阿 武 町	9,777	1,105	1,105	-	-	8,673	1,696	1	-

(資料) 国有林(その他は除く): 国有林の地域別森林計画書

国有林(その他): 森林企画課林業企画班資料

民有林: 地域森林計画書(岩徳、萩、豊田、山口)(地域森林計画対象外森林を含む)

(単位:ha)

有 林		私 有 林								
市 町 有 林	財産区 有 林	総数	森林整備 センター	公 社 造 林	社 寺 有 林	会 社 有 林	各種団 体有林	共 同 有 林	共有林	個人有林
53,168	815	368,946	11,965	14,141	3,363	12,591	2,920	16,897	18,371	288,697
3,070	-	66,443	1,630	1,726	377	4,089	249	916	1,418	56,038
3,047	-	65,855	1,630	1,726	376	4,059	242	916	1,403	55,502
24	-	588	-	-	1	30	8	-	15	535
1,372	72	19,760	6	217	299	208	49	616	501	17,864
284	72	7,773	6	141	89	164	18	229	126	7,000
563	-	6,333	-	40	86	22	18	127	240	5,801
109	-	2,112	-	-	39	4	12	206	115	1,737
345	-	2,207	-	12	46	17	0	49	13	2,069
71	-	1,335	-	25	39	1	1	6	7	1,257
7,423	-	51,993	2,228	1,744	529	2,071	217	269	1,104	43,831
1,349	-	3,543	-	101	43	99	10	32	41	3,216
572	-	4,269	2	42	91	36	3	95	49	3,951
5,502	-	44,182	2,227	1,601	395	1,935	203	142	1,014	36,664
14,198	743	66,286	4,816	2,536	866	1,552	934	5,843	3,719	46,021
12,213	743	58,599	4,816	2,405	701	1,478	660	5,587	3,252	39,700
1,985	-	7,687	-	131	165	73	274	256	467	6,321
5,338	-	49,665	627	1,574	305	2,034	255	2,325	2,254	40,291
2,269	-	12,603	22	108	90	385	72	726	610	10,589
2,667	-	31,290	567	1,311	149	1,214	144	1,484	1,520	24,900
402	-	5,773	38	155	65	436	38	115	124	4,801
5,202	-	40,725	1,414	1,824	552	1,236	453	1,688	2,080	31,479
5,202	-	40,725	1,414	1,824	552	1,236	453	1,688	2,080	31,479
4,390	-	21,938	191	1,443	128	735	143	3,117	2,366	13,815
4,390	-	21,938	191	1,443	128	735	143	3,117	2,366	13,815
12,174	-	52,135	1,053	3,076	308	667	620	2,124	4,929	39,358
10,479	-	45,158	1,029	2,337	266	570	572	1,708	4,366	34,312
1,695	-	6,977	24	739	41	97	49	417	564	5,046

(参考) 民有林内訳

(単位:面積ha、割合%)

計画区名	民 有 林			割合 C/A*100
	総数(A) A=B+C	対象森林 (B)	対象外森林 (C)	
岩 徳	150,305	149,823	482	0.3
山 口	137,209	137,003	206	0.1
豊 田	73,250	72,867	383	0.5
萩	64,807	64,803	4	0.0
計	425,571	424,496	1,075	0.3

3. 市町別樹種別民有林面積及び蓄積

市町	総数		人工林								
			総数		スギ		ヒノキ		マツ類		広
	面積	蓄積※	面積	蓄積	面積	蓄積	面積	蓄積	面積	蓄積	面積
総数	425,571	121,148,227	187,109	88,436,401	65,694	49,547,068	86,897	30,916,097	30,239	7,687,759	4,279
岩国農林事務所	69,541	24,190,219	33,881	17,931,924	12,474	10,067,721	17,303	6,798,617	3,673	1,036,440	431
岩国市	68,929	24,087,296	33,717	17,867,801	12,431	10,040,752	17,197	6,764,233	3,662	1,033,948	427
和木町	612	102,923	164	64,123	42	26,969	106	34,384	11	2,492	4
柳井農林事務所	21,254	2,823,311	6,047	1,766,303	1,406	767,896	4,101	944,654	314	44,172	226
柳井市	8,131	1,205,673	2,640	736,297	552	292,141	1,937	432,161	51	7,821	100
周防大島町	6,911	971,667	1,885	640,080	582	334,417	1,124	282,761	153	21,649	26
上関町	2,221	152,736	207	54,808	47	25,841	134	25,896	21	2,828	5
田布施町	2,585	295,894	815	201,376	130	68,106	584	126,433	35	4,380	66
平生町	1,406	197,341	499	133,742	95	47,391	321	77,403	54	7,494	29
周南農林事務所	59,510	18,831,688	27,458	14,842,033	11,223	8,830,905	12,777	5,140,376	2,886	841,399	572
下松市	4,900	1,329,210	1,742	958,376	798	626,111	642	258,003	251	70,557	52
光市	4,891	607,207	1,720	374,111	322	153,276	961	190,599	124	18,331	313
周南市	49,718	16,895,271	23,995	13,509,546	10,103	8,051,518	11,175	4,691,774	2,510	752,511	207
山口農林事務所	81,904	21,653,246	36,400	14,958,159	10,035	7,390,053	15,839	5,314,588	9,031	2,158,490	1,495
山口市	72,213	20,107,550	33,414	14,200,629	9,453	7,003,863	14,949	5,128,985	8,090	2,001,101	922
防府市	9,691	1,545,696	2,986	757,530	582	386,190	891	185,603	941	157,389	572
美祢農林事務所	55,306	16,824,224	22,252	11,860,715	9,099	7,201,622	10,095	3,964,414	2,642	663,697	417
宇部市	14,934	2,894,987	3,463	1,435,378	1,100	818,119	1,015	344,178	1,239	265,359	109
美祢市	34,185	12,738,964	17,237	9,809,937	7,600	6,106,800	8,227	3,341,040	1,129	341,300	281
山陽小野田市	6,187	1,190,273	1,552	615,400	400	276,703	852	279,196	274	57,038	27
下関農林事務所	46,557	10,902,118	17,941	7,548,750	5,820	3,978,405	9,184	2,910,295	2,612	633,414	326
下関市	46,557	10,902,118	17,941	7,548,750	5,820	3,978,405	9,184	2,910,295	2,612	633,414	326
長門農林事務所	26,693	7,339,049	13,379	5,709,589	4,580	3,228,275	5,651	1,788,996	2,848	666,559	300
長門市	26,693	7,339,049	13,379	5,709,589	4,580	3,228,275	5,651	1,788,996	2,848	666,559	300
萩農林事務所	64,807	18,584,372	29,752	13,818,928	11,058	8,082,191	11,948	4,054,157	6,233	1,643,588	512
萩市	56,134	16,193,441	25,156	11,986,960	9,629	7,074,784	10,479	3,606,962	4,664	1,273,624	384
阿武町	8,673	2,390,931	4,596	1,831,968	1,429	1,007,407	1,469	447,195	1,570	369,964	128

(資料) 地域森林計画書(岩徳、萩、豊田、山口)(地域森林計画対象外森林を含む)
対象外森林の割合については、P24に記載。

(※) 総数の蓄積は、人工林と天然林の蓄積の合計である。

(単位:面積ha、蓄積m³、タケ束、率%)

葉樹	天 然 林								タケ		無立木地		人 工 林 率
	総数		マツ類		クヌギ・ナラ類		その他の広葉樹				伐 採 跡 地	未 立 木 地 等	
	面積	蓄積	面積	蓄積	面積	蓄積	面積	蓄積	面積	蓄積			
285,477	221,474	32,711,826	51,179	11,843,081	1,664	232,346	168,631	20,636,399	12,003	14,040,631	286	4,698	44
29,146	34,055	6,258,295	10,639	2,826,575	180	27,471	23,236	3,404,249	799	1,114,151	1	806	49
28,868	33,656	6,219,495	10,586	2,816,851	179	27,374	22,891	3,375,270	775	1,078,625	1	781	49
278	399	38,800	53	9,724	1	97	344	28,979	24	35,526	0	25	27
9,581	14,022	1,057,008	2,748	411,466	112	6,465	11,162	639,077	834	993,720	1	350	28
4,174	5,060	469,376	1,428	237,505	29	1,808	3,603	230,063	305	403,631	0	126	32
1,253	4,778	331,587	955	122,056	72	4,099	3,751	205,432	160	169,977	0	88	27
243	1,880	97,928	35	4,549	10	535	1,834	92,844	70	77,319	0	64	9
2,457	1,501	94,518	113	16,912	0	18	1,388	77,588	209	242,961	1	58	32
1,454	803	63,599	217	30,444	0	5	585	33,150	90	99,832	0	14	36
29,353	29,195	3,989,655	6,017	1,378,392	188	23,399	22,990	2,587,864	2,129	2,505,165	18	710	46
3,705	2,816	370,834	539	120,085	12	1,165	2,265	249,584	255	301,234	2	85	36
11,905	2,665	233,096	687	108,134	1	28	1,977	124,934	410	513,284	6	90	35
13,743	23,715	3,385,725	4,791	1,150,173	176	22,206	18,748	2,213,346	1,464	1,690,647	10	534	48
95,028	43,674	6,695,087	16,820	3,554,599	196	27,777	26,658	3,112,711	967	1,236,502	24	839	44
66,680	37,362	5,906,921	13,517	2,992,916	195	27,708	23,650	2,886,297	714	906,544	24	699	46
28,348	6,312	788,166	3,304	561,683	1	69	3,007	226,414	253	329,958	0	140	31
30,982	30,754	4,963,509	6,557	1,712,954	190	30,403	24,007	3,220,152	1,608	2,184,222	59	631	40
7,722	10,744	1,459,609	2,734	620,089	12	1,327	7,998	838,193	461	614,942	16	250	23
20,797	15,701	2,929,027	2,657	839,400	158	26,465	12,885	2,063,162	915	1,229,642	41	291	50
2,463	4,310	574,873	1,166	253,465	20	2,611	3,124	318,797	232	339,638	2	90	25
26,636	25,647	3,353,368	2,822	611,691	24	2,887	22,802	2,738,790	2,339	2,458,743	104	526	39
26,636	25,647	3,353,368	2,822	611,691	24	2,887	22,802	2,738,790	2,339	2,458,743	104	526	39
25,759	12,030	1,629,460	770	170,054	71	9,432	11,189	1,449,974	1,044	1,047,891	22	219	50
25,759	12,030	1,629,460	770	170,054	71	9,432	11,189	1,449,974	1,044	1,047,891	22	219	50
38,992	32,097	4,765,444	4,805	1,177,350	703	104,512	26,589	3,483,582	2,283	2,500,237	57	618	46
31,590	28,399	4,206,481	4,101	1,002,804	606	90,573	23,692	3,113,104	2,012	2,177,654	41	526	45
7,402	3,699	558,963	704	174,546	97	13,939	2,897	370,478	271	322,583	16	92	53

4. 森林資源構成表

(1) 総計

区分	針 葉 樹								
	スギ		ヒノキ		マツ類・その他針葉樹		小計		
	面積	材積	面積	材積	面積	材積	面積	材積	
育 成 単 層 林	1	124	—	611	—	27	—	762	—
	2	188	16,641	1,309	31,091	73	2,487	1,570	50,219
	3	257	44,454	2,165	165,694	36	2,083	2,458	212,231
	4	559	145,448	4,066	578,739	15	1,503	4,640	725,690
	5	985	345,137	5,837	1,170,126	10	1,510	6,833	1,516,773
	6	1,626	711,907	8,171	2,128,774	25	3,716	9,821	2,844,397
	7	2,114	1,100,585	11,590	3,580,334	67	11,500	13,770	4,692,419
	8	2,363	1,378,263	13,855	5,032,495	674	145,529	16,892	6,556,287
	9	4,395	2,882,017	12,718	5,283,184	3,516	811,091	20,629	8,976,292
	10	9,405	6,846,939	9,569	4,442,147	8,287	2,144,416	27,261	13,433,502
	11	14,124	10,958,345	6,701	3,259,867	9,758	2,574,299	30,582	16,792,511
	12	15,658	12,827,360	5,119	2,584,415	4,026	1,121,681	24,804	16,533,456
	13	7,780	6,695,138	2,015	1,047,409	1,093	294,363	10,888	8,036,910
	14	1,752	1,562,478	538	286,460	262	70,789	2,552	1,919,727
	15	3,779	3,622,244	1,968	1,104,473	576	146,846	6,323	4,873,563
林計	65,109	49,136,956	86,230	30,695,208	28,446	7,331,813	179,786	87,163,977	

区分	針 葉 樹								
	スギ		ヒノキ		マツ類・その他針葉樹		小計		
	面積	材積	面積	材積	面積	材積	面積	材積	
育 成 複 層 林	1	5	—	6	—	2	—	12	—
	2	7	515	22	587	4	146	33	1,248
	3	5	907	45	3,078	3	204	52	4,189
	4	15	3,959	76	11,966	2	280	93	16,205
	5	32	11,491	109	21,830	0	42	142	33,363
	6	9	3,826	30	8,234	8	933	46	12,993
	7	5	2,370	21	5,130	9	1,273	35	8,773
	8	9	4,968	35	11,258	22	4,176	66	20,402
	9	24	14,988	45	17,600	226	41,804	294	74,392
	10	54	37,670	54	23,042	481	99,872	589	160,584
	11	154	115,001	53	24,490	750	160,876	957	300,367
	12	141	105,931	40	19,909	308	64,966	490	190,806
	13	41	32,399	21	10,825	166	35,428	228	78,652
	14	18	14,642	10	5,257	61	13,812	90	33,711
	15	66	61,445	101	57,683	158	40,914	324	160,042
林計	584	410,112	667	220,889	2,200	464,726	3,451	1,095,727	

区分	針 葉 樹								
	スギ		ヒノキ		マツ類・その他針葉樹		小計		
	面積	材積	面積	材積	面積	材積	面積	材積	
天 然 生 林	1	—	—	—	—	0	—	—	—
	2	—	—	—	—	1	32	1	32
	3	—	—	—	—	2	130	2	130
	4	—	—	—	—	0	23	0	23
	5	—	—	—	—	5	662	5	662
	6	—	—	—	—	26	4,511	26	4,511
	7	—	—	—	—	90	15,757	90	15,757
	8	—	—	—	—	251	42,806	251	42,806
	9	—	—	—	—	861	166,293	861	166,293
	10	—	—	—	—	2,546	525,156	2,546	525,156
	11	—	—	—	—	4,837	1,086,504	4,837	1,086,504
	12	—	—	—	—	9,703	2,265,376	9,703	2,265,376
	13	—	—	—	—	10,545	2,440,573	10,545	2,440,573
	14	—	—	—	—	6,102	1,436,789	6,102	1,436,789
	15	—	—	—	—	15,803	3,749,689	15,803	3,749,689
林計	—	—	—	—	50,772	11,734,301	50,772	11,734,301	

区分	針 葉 樹								
	スギ		ヒノキ		マツ類・その他針葉樹		小計		
	面積	材積	面積	材積	面積	材積	面積	材積	
合 計 伐跡	1	129	—	617	—	29	—	775	—
	2	195	17,156	1,330	31,678	78	2,665	1,604	51,499
	3	262	45,361	2,209	168,772	41	2,417	2,512	216,550
	4	574	149,407	4,142	590,705	17	1,806	4,734	741,918
	5	1,018	356,628	5,946	1,191,956	16	2,214	6,980	1,550,798
	6	1,634	715,733	8,200	2,137,008	58	9,160	9,892	2,861,901
	7	2,118	1,102,955	11,611	3,585,464	166	28,530	13,895	4,716,949
	8	2,372	1,383,231	13,890	5,043,753	947	192,511	17,209	6,619,495
	9	4,418	2,897,005	12,763	5,300,784	4,603	1,019,188	21,784	9,216,977
	10	9,460	6,884,609	9,623	4,465,189	11,314	2,769,444	30,396	14,119,242
	11	14,278	11,073,346	6,753	3,284,357	15,345	3,821,679	36,376	18,179,382
	12	15,800	12,933,291	5,160	2,604,324	14,037	3,452,023	34,997	18,989,638
	13	7,821	6,727,537	2,036	1,058,234	11,804	2,770,364	21,661	10,556,135
	14	1,770	1,577,120	549	291,717	6,425	1,521,390	8,744	3,390,227
	15	3,844	3,683,689	2,068	1,162,156	16,537	3,937,449	22,449	8,783,294
計	65,694	49,547,068	86,897	30,916,097	81,418	19,530,840	234,009	99,994,005	
伐跡									

(単位:面積ha、材積m³)

広葉樹						合計	
クスギ・ナラ類		その他		小計		面積	材積
面積	材積	面積	材積	面積	材積		
212	—	131	—	343	—	1,105	—
273	7,283	202	4,883	475	12,166	2,045	62,385
141	6,469	241	9,820	382	16,289	2,840	228,520
216	15,616	313	19,286	529	34,902	5,169	760,592
274	24,268	250	18,041	523	42,309	7,357	1,559,082
329	35,128	223	16,429	552	51,557	10,373	2,895,954
146	17,540	137	12,189	283	29,729	14,053	4,722,148
29	3,495	193	18,813	221	22,308	17,114	6,578,595
31	4,271	456	51,122	488	55,393	21,116	9,031,685
15	2,440	848	107,301	863	109,741	28,124	13,543,243
15	2,266	1,217	155,563	1,232	157,829	31,815	16,950,340
7	1,022	757	88,356	765	89,378	25,568	16,622,834
10	1,261	258	28,798	268	30,059	11,157	8,066,969
9	1,145	68	8,572	78	9,717	2,630	1,929,444
7	1,018	137	16,173	144	17,191	6,466	4,890,754
1,714	123,222	5,431	555,346	7,146	678,568	186,932	87,842,545

広葉樹						合計	
クスギ・ナラ類		その他		小計		面積	材積
面積	材積	面積	材積	面積	材積		
22	—	5	—	27	—	39	—
24	670	19	530	43	1,200	76	2,448
21	924	49	2,104	70	3,028	122	7,217
25	1,820	57	3,920	81	5,740	175	21,945
13	1,252	28	2,311	41	3,563	182	36,926
10	934	56	3,238	66	4,172	112	17,165
1	77	411	35,827	411	35,904	446	44,677
3	370	340	30,026	342	30,396	409	50,798
7	1,173	427	42,188	434	43,361	728	117,753
1	89	359	39,569	360	39,658	949	200,242
1	127	426	51,183	427	51,310	1,384	351,677
2	435	238	28,355	241	28,790	730	219,596
1	107	182	21,519	182	21,626	410	100,278
0	31	81	9,532	82	9,563	171	43,274
1	71	229	39,072	229	39,143	553	199,185
131	8,080	2,905	309,374	3,036	317,454	6,487	1,413,181

広葉樹						合計	
クスギ・ナラ類		その他		小計		面積	材積
面積	材積	面積	材積	面積	材積		
1	—	198	—	199	—	199	—
—	—	627	16,794	627	16,794	628	16,826
—	14	418	19,953	418	19,967	420	20,097
—	—	778	58,109	778	58,109	778	58,132
5	430	1,648	153,936	1,654	154,366	1,659	155,028
20	1,854	3,509	373,694	3,529	375,548	3,555	380,059
18	2,435	2,883	295,574	2,902	298,009	2,992	313,766
22	3,039	4,792	466,297	4,814	469,336	5,065	512,142
36	4,649	7,351	754,217	7,387	758,866	8,248	925,159
91	12,006	14,635	1,556,471	14,726	1,568,477	17,272	2,093,633
213	30,153	21,144	2,564,759	21,357	2,594,912	26,194	3,681,416
422	61,158	30,428	3,901,263	30,850	3,962,421	40,553	6,227,797
336	46,361	31,895	4,118,577	32,232	4,164,938	42,776	6,605,511
193	27,872	17,697	2,304,163	17,890	2,332,035	23,992	3,768,824
274	38,856	24,754	3,345,566	25,029	3,384,422	40,831	7,134,111
1,633	228,827	162,759	19,929,373	164,392	20,158,200	215,163	31,892,501

広葉樹						合計	
クスギ・ナラ類		その他		小計		面積	材積
面積	材積	面積	材積	面積	材積		
235	—	333	—	568	—	1,343	—
297	7,953	849	22,207	1,145	30,160	2,749	81,659
162	7,407	708	31,877	870	39,284	3,382	255,834
240	17,436	1,148	81,315	1,388	98,751	6,122	840,669
292	25,950	1,926	174,288	2,218	200,238	9,197	1,751,036
359	37,916	3,788	393,361	4,147	431,277	14,039	3,293,178
165	20,052	3,431	343,590	3,596	363,642	17,491	5,080,591
54	6,904	5,324	515,136	5,378	522,040	22,587	7,141,535
74	10,093	8,234	847,527	8,309	857,620	30,093	10,074,597
108	14,535	15,842	1,703,341	15,950	1,717,876	46,346	15,837,118
229	32,546	22,787	2,771,505	23,017	2,804,051	59,393	20,983,433
432	62,615	31,424	4,017,974	31,855	4,080,589	66,852	23,070,227
347	47,729	32,335	4,168,894	32,682	4,216,623	54,343	14,772,758
203	29,048	17,847	2,322,267	18,050	2,351,315	26,793	5,741,542
282	39,945	25,120	3,400,811	25,402	3,440,756	47,851	12,224,050
3,479	360,129	171,095	20,794,093	174,573	21,154,222	408,582	121,148,227
						286	

(2) 人工林

区分	針 葉 樹								
	スギ		ヒノキ		マツ類・その他針葉樹		小計		
	面積	材積	面積	材積	面積	材積	面積	材積	
育 成 単 層 林	1	124	—	611	—	27	—	762	—
	2	188	16,641	1,309	31,091	73	2,477	1,570	50,209
	3	257	44,454	2,165	165,694	34	1,859	2,455	212,007
	4	559	145,448	4,066	578,739	15	1,503	4,640	725,690
	5	985	345,137	5,837	1,170,126	10	1,460	6,833	1,516,723
	6	1,626	711,907	8,171	2,128,774	24	3,616	9,820	2,844,297
	7	2,114	1,100,585	11,590	3,580,334	66	11,480	13,770	4,692,399
	8	2,363	1,378,263	13,855	5,032,495	674	145,438	16,892	6,556,196
	9	4,395	2,882,017	12,718	5,283,184	3,512	810,321	20,625	8,975,522
	10	9,405	6,846,939	9,569	4,442,147	8,280	2,143,010	27,253	13,432,096
	11	14,124	10,958,345	6,701	3,259,867	9,748	2,571,550	30,572	16,789,762
	12	15,658	12,827,360	5,119	2,584,415	4,012	1,117,764	24,789	16,529,539
	13	7,780	6,695,138	2,015	1,047,409	1,085	292,351	10,879	8,034,898
	14	1,752	1,562,478	538	286,460	256	69,698	2,546	1,918,636
	15	3,779	3,622,244	1,968	1,104,473	562	143,855	6,308	4,870,572
林計	65,109	49,136,956	86,230	30,695,208	28,377	7,316,382	179,717	87,148,546	

区分	針 葉 樹								
	スギ		ヒノキ		マツ類・その他針葉樹		小計		
	面積	材積	面積	材積	面積	材積	面積	材積	
育 成 複 層 林	1	5	—	6	—	1	—	11	—
	2	7	515	22	587	4	146	33	1,248
	3	5	907	45	3,078	3	204	52	4,189
	4	15	3,959	76	11,966	2	272	93	16,197
	5	32	11,491	109	21,830	0	42	142	33,363
	6	9	3,826	30	8,234	0	0	38	12,060
	7	5	2,370	21	5,130	3	374	28	7,874
	8	9	4,968	35	11,258	16	2,652	60	18,878
	9	24	14,988	45	17,600	209	38,084	277	70,672
	10	54	37,670	54	23,042	430	85,847	539	146,559
	11	154	115,001	53	24,490	680	140,839	887	280,330
	12	141	105,931	40	19,909	255	50,341	437	176,181
	13	41	32,399	21	10,825	136	26,529	199	69,753
	14	18	14,642	10	5,257	39	8,148	67	28,047
	15	66	61,445	101	57,683	84	17,899	250	137,027
林計	584	410,112	667	220,889	1,862	371,377	3,113	1,002,378	

区分	針 葉 樹								
	スギ		ヒノキ		マツ類・その他針葉樹		小計		
	面積	材積	面積	材積	面積	材積	面積	材積	
人 工 林 合 計 伐跡	1	129	—	617	—	28	—	774	—
	2	195	17,156	1,330	31,678	77	2,623	1,603	51,457
	3	262	45,361	2,209	168,772	37	2,063	2,507	216,196
	4	574	149,407	4,142	590,705	17	1,775	4,734	741,887
	5	1,018	356,628	5,946	1,191,956	10	1,502	6,974	1,550,086
	6	1,634	715,733	8,200	2,137,008	24	3,616	9,858	2,856,357
	7	2,118	1,102,955	11,611	3,585,464	69	11,854	13,798	4,700,273
	8	2,372	1,383,231	13,890	5,043,753	689	148,090	16,951	6,575,074
	9	4,418	2,897,005	12,763	5,300,784	3,721	848,405	20,903	9,046,194
	10	9,460	6,884,609	9,623	4,465,189	8,710	2,228,857	27,792	13,578,655
	11	14,278	11,073,346	6,753	3,284,357	10,428	2,712,389	31,460	17,070,092
	12	15,800	12,933,291	5,160	2,604,324	4,267	1,168,105	25,226	16,705,720
	13	7,821	6,727,537	2,036	1,058,234	1,221	318,880	11,078	8,104,651
	14	1,770	1,577,120	549	291,717	295	77,846	2,613	1,946,683
	15	3,844	3,683,689	2,068	1,162,156	646	161,754	6,559	5,007,599
計	65,694	49,547,068	86,897	30,916,097	30,239	7,687,759	182,830	88,150,924	
伐跡									

(単位:面積ha、材積m³)

広 葉 樹						合計	
クヌギ・ナラ類		その他		小計		面積	材積
面積	材積	面積	材積	面積	材積		
210	—	126	—	335	—	1,098	—
272	7,260	181	4,301	452	11,561	2,022	61,770
139	6,388	220	8,802	360	15,190	2,815	227,197
215	15,522	304	18,570	519	34,092	5,159	759,782
272	24,173	239	16,995	511	41,168	7,344	1,557,891
327	34,863	207	14,683	534	49,546	10,354	2,893,843
144	17,367	86	6,113	230	23,480	14,000	4,715,879
29	3,492	98	7,151	127	10,643	17,019	6,566,839
31	4,271	107	9,413	138	13,684	20,763	8,989,206
15	2,399	112	7,946	127	10,345	27,380	13,442,441
10	1,689	188	18,053	198	19,742	30,771	16,809,504
7	949	209	16,747	216	17,696	25,005	16,547,235
9	1,195	98	8,039	108	9,234	10,987	8,044,132
9	1,064	17	1,918	26	2,982	2,572	1,921,618
6	861	62	5,647	68	6,508	6,376	4,877,080
1,695	121,493	2,254	144,378	3,949	265,871	183,666	87,414,417

広 葉 樹						合計	
クヌギ・ナラ類		その他		小計		面積	材積
面積	材積	面積	材積	面積	材積		
21	—	4	—	25	—	36	—
24	668	19	524	43	1,192	75	2,440
21	921	49	2,076	70	2,997	122	7,186
25	1,820	55	3,820	79	5,640	173	21,837
13	1,247	25	2,160	38	3,407	180	36,770
8	674	9	638	17	1,312	56	13,372
0	7	3	210	3	217	31	8,091
2	333	1	91	3	424	63	19,302
3	414	6	553	9	967	286	71,639
1	67	10	822	11	889	550	147,448
0	24	11	812	11	836	899	281,166
0	4	6	559	6	563	443	176,744
1	107	4	346	5	453	203	70,206
0	0	9	578	9	578	75	28,625
0	4	1	127	1	131	251	137,158
119	6,290	210	13,316	330	19,606	3,443	1,021,984

広 葉 樹						合計	
クヌギ・ナラ類		その他		小計		面積	材積
面積	材積	面積	材積	面積	材積		
231	—	130	—	361	—	1,134	—
296	7,928	200	4,825	495	12,753	2,098	64,210
161	7,309	269	10,878	430	18,187	2,937	234,383
239	17,342	359	22,390	598	39,732	5,332	781,619
285	25,420	264	19,155	549	44,575	7,524	1,594,661
335	35,537	216	15,321	551	50,858	10,409	2,907,215
144	17,374	89	6,323	233	23,697	14,031	4,723,970
31	3,825	99	7,242	130	11,067	17,081	6,586,141
34	4,685	113	9,966	147	14,651	21,050	9,060,845
16	2,466	121	8,768	137	11,234	27,930	13,589,889
10	1,713	199	18,865	210	20,578	31,669	17,090,670
7	953	215	17,306	222	18,259	25,448	16,723,979
10	1,302	103	8,385	112	9,687	11,190	8,114,338
9	1,064	26	2,496	35	3,560	2,648	1,950,243
6	865	63	5,774	69	6,639	6,627	5,014,238
1,814	127,783	2,464	157,694	4,279	285,477	187,109	88,436,401
						82	

(3) 天然林

区分	針 葉 樹								
	スギ		ヒノキ		マツ類・その他針葉樹		小計		
	面積	材積	面積	材積	面積	材積	面積	材積	
育 成 単 層 林	1	—	—	—	—	—	—	—	—
	2	—	—	—	—	0	10	0	10
	3	—	—	—	—	2	224	2	224
	4	—	—	—	—	—	—	—	—
	5	—	—	—	—	0	50	0	50
	6	—	—	—	—	1	100	1	100
	7	—	—	—	—	0	20	0	20
	8	—	—	—	—	0	91	0	91
	9	—	—	—	—	4	770	4	770
	10	—	—	—	—	8	1,406	8	1,406
	11	—	—	—	—	10	2,749	10	2,749
	12	—	—	—	—	15	3,917	15	3,917
	13	—	—	—	—	9	2,012	9	2,012
	14	—	—	—	—	6	1,091	6	1,091
	15	—	—	—	—	15	2,991	15	2,991
林計	—	—	—	—	69	15,431	69	15,431	

区分	針 葉 樹								
	スギ		ヒノキ		マツ類・その他針葉樹		小計		
	面積	材積	面積	材積	面積	材積	面積	材積	
育 成 複 層 林	1	—	—	—	—	1	—	1	—
	2	—	—	—	—	—	—	—	—
	3	—	—	—	—	—	—	—	—
	4	—	—	—	—	—	—	—	—
	5	—	—	—	—	—	8	—	8
	6	—	—	—	—	8	933	8	933
	7	—	—	—	—	6	899	6	899
	8	—	—	—	—	7	1,524	7	1,524
	9	—	—	—	—	17	3,720	17	3,720
	10	—	—	—	—	50	14,025	50	14,025
	11	—	—	—	—	70	20,037	70	20,037
	12	—	—	—	—	53	14,625	53	14,625
	13	—	—	—	—	30	8,899	30	8,899
	14	—	—	—	—	23	5,664	23	5,664
	15	—	—	—	—	74	23,015	74	23,015
林計	—	—	—	—	337	93,349	337	93,349	

区分	針 葉 樹								
	スギ		ヒノキ		マツ類・その他針葉樹		小計		
	面積	材積	面積	材積	面積	材積	面積	材積	
天 然 生 林	1	—	—	—	—	0	—	0	—
	2	—	—	—	—	1	32	1	32
	3	—	—	—	—	2	130	2	130
	4	—	—	—	—	0	23	0	23
	5	—	—	—	—	5	662	5	662
	6	—	—	—	—	26	4,511	26	4,511
	7	—	—	—	—	90	15,757	90	15,757
	8	—	—	—	—	251	42,806	251	42,806
	9	—	—	—	—	861	166,293	861	166,293
	10	—	—	—	—	2,546	525,156	2,546	525,156
	11	—	—	—	—	4,837	1,086,504	4,837	1,086,504
	12	—	—	—	—	9,703	2,265,376	9,703	2,265,376
	13	—	—	—	—	10,545	2,440,573	10,545	2,440,573
	14	—	—	—	—	6,102	1,436,789	6,102	1,436,789
	15	—	—	—	—	15,803	3,749,689	15,803	3,749,689
林計	—	—	—	—	50,772	11,734,301	50,772	11,734,301	

区分	針 葉 樹								
	スギ		ヒノキ		マツ類・その他針葉樹		小計		
	面積	材積	面積	材積	面積	材積	面積	材積	
天 然 林 合 計	1	—	—	—	—	1	—	1	—
	2	—	—	—	—	1	42	1	42
	3	—	—	—	—	6	354	6	354
	4	—	—	—	—	0	31	0	31
	5	—	—	—	—	5	712	5	712
	6	—	—	—	—	34	5,544	34	5,544
	7	—	—	—	—	97	16,676	97	16,676
	8	—	—	—	—	258	44,421	258	44,421
	9	—	—	—	—	882	170,783	882	170,783
	10	—	—	—	—	2,604	540,587	2,604	540,587
	11	—	—	—	—	4,917	1,109,290	4,917	1,109,290
	12	—	—	—	—	9,770	2,283,918	9,770	2,283,918
	13	—	—	—	—	10,583	2,451,484	10,583	2,451,484
	14	—	—	—	—	6,130	1,443,544	6,130	1,443,544
	15	—	—	—	—	15,891	3,775,695	15,891	3,775,695
計	—	—	—	—	51,178	11,843,081	51,178	11,843,081	
伐跡									

(単位:面積ha、材積m³)

クヌギ・ナラ類		広葉樹				合計	
		その他		小計			
面積	材積	面積	材積	面積	材積	面積	材積
3	—	5	—	7	—	7	—
1	23	22	582	23	605	23	615
1	81	21	1,018	22	1,099	24	1,323
1	94	9	716	10	810	10	810
1	95	11	1,046	12	1,141	13	1,191
2	265	16	1,746	18	2,011	19	2,111
2	173	51	6,076	52	6,249	52	6,269
0	3	95	11,662	95	11,665	95	11,756
—	—	350	41,709	350	41,709	353	42,479
0	41	736	99,355	737	99,396	744	100,802
5	577	1,029	137,510	1,034	138,087	1,044	140,836
1	73	548	71,609	549	71,682	563	75,599
1	66	160	20,759	161	20,825	169	22,837
1	81	51	6,654	52	6,735	57	7,826
1	157	75	10,526	76	10,683	90	13,674
20	1,729	3,177	410,968	3,197	412,697	3,266	428,128

クヌギ・ナラ類		広葉樹				合計	
		その他		小計			
面積	材積	面積	材積	面積	材積	面積	材積
0	—	1	—	1	—	2	—
0	2	0	6	0	8	0	8
0	3	0	28	1	31	1	31
0	—	2	100	2	100	2	108
0	5	2	151	2	156	2	156
2	260	47	2,600	48	2,860	56	3,793
1	70	408	35,617	409	35,687	415	36,586
0	37	339	29,935	339	29,972	346	31,496
4	759	421	41,635	425	42,394	442	46,114
0	22	349	38,747	349	38,769	400	52,794
1	103	415	50,371	416	50,474	485	70,511
2	431	232	27,796	235	28,227	288	42,852
—	—	178	21,173	178	21,173	207	30,072
0	31	73	8,954	73	8,985	96	14,649
1	67	228	38,945	228	39,012	302	62,027
12	1,790	2,694	296,058	2,706	297,848	3,043	391,197

クヌギ・ナラ類		広葉樹				合計	
		その他		小計			
面積	材積	面積	材積	面積	材積	面積	材積
1	—	198	—	199	—	199	—
—	—	627	16,794	627	16,794	628	16,826
—	14	418	19,953	418	19,967	420	20,097
—	—	778	58,109	778	58,109	778	58,132
5	430	1,648	153,936	1,654	154,366	1,659	155,028
20	1,854	3,509	373,694	3,529	375,548	3,555	380,059
18	2,435	2,883	295,574	2,902	298,009	2,992	313,766
22	3,039	4,792	466,297	4,814	469,336	5,065	512,142
36	4,649	7,351	754,217	7,387	758,866	8,248	925,159
91	12,006	14,635	1,556,471	14,726	1,568,477	17,272	2,093,633
213	30,153	21,144	2,564,759	21,357	2,594,912	26,194	3,681,416
422	61,158	30,428	3,901,263	30,850	3,962,421	40,553	6,227,797
336	46,361	31,895	4,118,577	32,232	4,164,938	42,776	6,605,511
193	27,872	17,697	2,304,163	17,890	2,332,035	23,992	3,768,824
274	38,856	24,754	3,345,566	25,029	3,384,422	40,831	7,134,111
1,633	228,827	162,759	19,929,373	164,392	20,158,200	215,163	31,892,501

クヌギ・ナラ類		広葉樹				合計	
		その他		小計			
面積	材積	面積	材積	面積	材積	面積	材積
4	—	203	—	208	—	209	—
1	25	649	17,382	650	17,407	652	17,449
1	98	439	20,999	440	21,097	446	21,451
1	94	789	58,925	790	59,019	791	59,050
6	530	1,662	155,133	1,668	155,663	1,674	156,375
24	2,379	3,572	378,040	3,596	380,419	3,630	385,963
21	2,678	3,342	337,267	3,363	339,945	3,460	356,621
22	3,079	5,226	507,894	5,248	510,973	5,506	555,394
40	5,408	8,122	837,561	8,162	842,969	9,043	1,013,752
92	12,069	15,720	1,694,573	15,812	1,706,642	18,416	2,247,229
219	30,833	22,588	2,752,640	22,807	2,783,473	27,723	3,892,763
425	61,662	31,209	4,000,668	31,634	4,062,330	41,404	6,346,248
337	46,427	32,233	4,160,509	32,570	4,206,936	43,153	6,658,420
194	27,984	17,821	2,319,771	18,015	2,347,755	24,145	3,791,299
276	39,080	25,057	3,395,037	25,333	3,434,117	41,224	7,209,812
1,664	232,346	168,630	20,636,399	170,295	20,868,745	221,473	32,711,826
						205	

5. 市町別地域森林計画対象森林の異動状況

(単位:面積ha)

市町	森林から森林外への異動									森林以外から森林への異動				
	総 数	農 用 地	ゴ ル フ 場 等 地	レ ジ ャ ー 施 設 用 地	住 宅 ・ 別 荘 ・ 工 場 ・ 建 物	敷 地 及 び そ の 付 帯 地	採 石 ・ 採 土 場	ダ ム	道 路	山 原 野 地 採 草 地	そ の 他	総 数	農 用 地	山 栗 地
総 数	716	9	-	82	45	4	252	-	324	24	4	6	14	
岩国農林事務所	16	-	-	4	4	-	-	-	8	0	-	0	0	
岩 国 市	16	-	-	4	4	-	-	-	8	0	-	0	-	
和 木 町	-	-	-	-	-	-	-	-	-	0	-	-	0	
柳井農林事務所	-	-	-	-	-	-	-	-	-	9	-	1	8	
柳 井 市	-	-	-	-	-	-	-	-	-	4	-	0	3	
周防大島町	-	-	-	-	-	-	-	-	-	2	-	-	2	
上 関 町	-	-	-	-	-	-	-	-	-	0	-	-	0	
田布施町	-	-	-	-	-	-	-	-	-	2	-	-	2	
平 生 町	-	-	-	-	-	-	-	-	-	2	-	1	1	
周南農林事務所	32	0	-	5	8	0	2	-	16	7	-	1	6	
下 松 市	0	-	-	0	-	-	0	-	-	1	-	-	1	
光 市	3	0	-	3	-	-	-	-	-	5	-	0	4	
周 南 市	29	-	-	3	8	0	2	-	16	0	-	0	-	
山口農林事務所	171	2	-	35	27	0	94	-	13	1	1	-	-	
山 口 市	133	2	-	30	19	0	75	-	7	1	1	-	-	
防 府 市	39	-	-	5	9	-	19	-	7	-	-	-	-	
美祢農林事務所	121	-	-	-	1	-	1	-	119	3	1	1	-	
宇 部 市	46	-	-	-	1	-	1	-	44	0	-	0	-	
美 祢 市	61	-	-	-	-	-	-	-	61	2	1	1	-	
山陽小野田市	14	-	-	-	-	-	-	-	14	-	-	-	-	
下関農林事務所	168	4	-	23	3	2	42	-	94	1	1	0	-	
下 関 市	168	4	-	23	3	2	42	-	94	1	1	0	-	
長門農林事務所	120	2	-	13	-	2	75	-	27	2	1	1	-	
長 門 市	120	2	-	13	-	2	75	-	27	2	1	1	-	
萩農林事務所	89	-	-	2	1	-	40	-	46	2	0	2	0	
萩 市	67	-	-	2	1	-	37	-	27	2	0	1	-	
阿 武 町	22	-	-	0	-	-	2	-	19	0	-	0	0	

(資料) 地域森林計画書(岩徳、萩、豊田、山口)

Ⅱ 森 林 計 画

1. 森林施業計画及び森林経営計画の認定状況

(1) 現在、有効な森林施業計画認定面積の状況

単位面積: ha

	件数	面積
市町認定 県認定	—	—

※平成28年度末までにすべての森林施業計画が完了したため該当なし

(2) 現在、有効な森林経営計画認定面積の状況

単位面積: ha

区 分	林班計画		区域計画		属人計画		計	
	件数	面積	件数	面積	件数	面積	件数	面積
計	35	21,610	55	9,052	23	77,662	113	108,324
市町長認定 県知事認定	35	21,610	55	9,052	19	74,130	109	104,792
大臣認定	0	0	0	0	4	3,532	4	3,532

2 市町別樹種別標準伐期齢

市町	地 域	標準伐期齢						キリ
		スギ	ヒノキ	マツ	その他 針葉樹	クヌギ	その他 広葉樹	
岩国農林事務所 岩国市	内陸(師木野、小瀬、御庄、藤河、 北河内、南河内、日本郷町、 旧錦町、旧美川町、旧美和町)	35	40	30	45	10	20	
	内海沿岸(旧岩国市岩国、通津、 旧由宇町、旧玖珂町、旧周東町)	40	45	30	45	10	20	
	和木町	40	45	30	45	10	20	
柳井農林事務所 柳井市 周防大島町 上関町 田布施町 平生町		40	45	30	45	10	20	
		40	45	30	45	10	20	
		40	45	30	45	10	20	
		40	45	30	45	10	20	
		40	45	30	45	10	20	
		40	45	30	45	10	20	
周南農林事務所 下松市 光市 周南市		40	45	30	45	10	20	
		40	45	30	45	10	20	
	旧都濃町、旧向道村、旧和田村、 旧鹿野町	35	40	30	45	10	20	
	上記を除く地域	40	45	30	45	10	20	
山口農林事務所 山口市	旧山口市 内陸(仁保、宮野、山口、 吉敷)、旧徳地町、旧阿東町	35	40	30	45	10	20	
	旧山口市 内海沿岸(仁保、宮野、 山口、吉敷を除く)、旧秋穂町、 旧小郡町、旧阿知須町	40	45	30	45	10	20	
	防府市	40	45	30	45	10	20	
美祢農林事務所 宇部市 美祢市 山陽小野田市	内陸	35	40	30	45	10	20	
	内海沿岸	40	45	30	45	10	20	
		35	40	30	45	10	20	
		40	45	30	45	10	20	
下関農林事務所 下関市	旧下関市(内日を除く)	40	45	30	45	10	20	
	旧下関市 内日、旧菊川町、 旧豊田町、旧豊浦町	35	40	30	45	10	20	
	旧豊北町	35	40	30	45	10	20	10
長門農林事務所 長門市		35	40	30	45	10	20	
萩農林事務所 萩市 阿武町		35	40	30	45	10	20	
		35	40	30	45	10	20	

(資料)市町村森林整備計画書

Ⅲ 森林整備地域活動支援交付金事業

1. 交付実績

(1) 交付実績の推移

(単位:ha、円)

年 度	協定数	積算基礎森林面積	交付金額
24	70	29,141.39	90,747,967
25	38	946.77	29,567,934
26	26	1,935.68	18,615,320
27	25	2,693.31	30,824,600
28	10	1,358.33	10,975,566

(2) 市町別交付実績

(単位:ha、円)

市 町	協定数	積算基礎 森林面積	交付金額	市 町	協定数	積算基礎 森林面積	交付金額
総 数	10	1,358.33	10,975,566	美祢農林事務所	4	207.71	844,246
岩国農林事務所	1	225.00	1,800,000	宇 部 市	—	—	—
岩 国 市	1	225.00	1,800,000	美 祢 市	4	207.71	844,246
和 木 町	—	—	—	山陽小野田市	—	—	—
柳井農林事務所	1	65.00	1,000,000	下関農林事務所	—	—	—
柳 井 市	1	65.00	1,000,000	下 関 市	—	—	—
周防大島町	—	—	—	長門農林事務所	—	—	—
上 関 町	—	—	—	長 門 市	—	—	—
田布施町	—	—	—	萩農林事務所	3	60.62	931,320
平 生 町	—	—	—	萩 市	1	9.65	366,700
周南農林事務所	—	—	—	阿 武 町	2	50.97	564,620
下 松 市	—	—	—				
光 市	—	—	—				
周 南 市	—	—	—				
山口農林事務所	1	800.00	6,400,000				
山 口 市	1	800.00	6,400,000				
防 府 市	—	—	—				

IV やまぐち森林づくり県民税関連事業

1. 事業概要

(1) 森林活力再生事業

① 森林機能回復事業

荒廃した人工林の強度間伐により、森林の持つ多面的機能の回復を図る。

② 繁茂竹林整備事業

繁茂竹林の伐採と再生竹の除去等により、自然林への回復を誘導する。

(2) 地域が育む豊かな森林づくり推進事業

① 中山間地域対策

集落周辺の里山林を明るく見通しのよい森林へ誘導し、山地災害や鳥獣被害防止、美しい景観の保全等の取組を支援する。

② 地域課題対策

市町が独自に取り組む多様な森林整備を支援する。

(3) 地域森林づくり活動強化対策事業

① 森林環境ボランティアリーダー養成事業

各地で森林ボランティア活動や森林環境教育等に取り組んでいる団体のリーダーの確保及び育成を行う。

② 森林環境活動サポート事業

森林ボランティア団体等が自ら行う森林整備活動や体験交流活動等を支援する。

2. 事業実績

(1) 森林活力再生事業市町別実績

① 森林機能回復事業

(単位:ha)

市町	箇所数	面積	市町	箇所数	面積
総 数	390	404.12	美 祢 農 林 事 務 所	58	62.00
岩 国 農 林 事 務 所	65	46.60	宇 部 市	2	6.51
岩 国 市	63	44.63	美 祢 市	55	53.42
和 木 町	2	1.97	山陽小野田市	1	2.07
柳 井 農 林 事 務 所	59	46.08	下 関 農 林 事 務 所	33	34.45
柳 井 市	26	14.87	下 関 市	33	34.45
周防大島町	15	18.65	長 門 農 林 事 務 所	7	20.22
上 関 町	—	—	長 門 市	7	20.22
田 布 施 町	12	10.41	萩 農 林 事 務 所	68	69.80
平 生 町	6	2.15	萩 市	61	60.38
周 南 農 林 事 務 所	45	60.69	阿 武 町	7	9.42
下 松 市	2	0.75			
光 市	—	—			
周 南 市	43	59.94			
山 口 農 林 事 務 所	55	64.28			
山 口 市	54	63.75			
防 府 市	1	0.53			

② 繁茂竹林整備事業

ア 竹の全伐

(単位:ha)

市町	箇所数	面積	市町	箇所数	面積
総 数	29	70.98	美 祢 農 林 事 務 所	5	6.64
岩 国 農 林 事 務 所	2	3.00	宇 部 市	2	3.52
岩 国 市	1	2.01	美 祢 市	3	3.12
和 木 町	1	0.99	山陽小野田市	—	—
柳 井 農 林 事 務 所	2	9.35	下 関 農 林 事 務 所	5	13.79
柳 井 市	1	5.04	下 関 市	5	13.79
周防大島町	—	—	長 門 農 林 事 務 所	3	6.71
上 関 町	—	—	長 門 市	3	6.71
田布施町	1	4.31	萩 農 林 事 務 所	4	15.30
平 生 町	—	—	萩 市	3	10.50
周 南 農 林 事 務 所	5	10.03	阿 武 町	1	4.80
下 松 市	1	2.15			
光 市	1	1.60			
周 南 市	3	6.28			
山 口 農 林 事 務 所	3	6.16			
山 口 市	2	3.31			
防 府 市	1	2.85			

イ 再生竹の除去等

(単位:ha)

市町	箇所数	面積	市町	箇所数	面積
総 数	114	264.86	美 祢 農 林 事 務 所	22	35.65
岩 国 農 林 事 務 所	14	34.81	宇 部 市	6	9.40
岩 国 市	13	28.15	美 祢 市	15	22.25
和 木 町	1	6.66	山陽小野田市	1	4.00
柳 井 農 林 事 務 所	10	27.14	下 関 農 林 事 務 所	14	32.77
柳 井 市	5	14.40	下 関 市	14	32.77
周防大島町	—	—	長 門 農 林 事 務 所	7	24.08
上 関 町	—	—	長 門 市	7	24.08
田布施町	5	12.74	萩 農 林 事 務 所	16	33.46
平 生 町	—	—	萩 市	14	32.20
周 南 農 林 事 務 所	18	50.37	阿 武 町	2	1.26
下 松 市	2	3.69			
光 市	9	21.31			
周 南 市	7	25.37			
山 口 農 林 事 務 所	13	26.58			
山 口 市	11	22.24			
防 府 市	2	4.34			

(2) 地域が育む豊かな森林づくり推進事業市町別実績

① 中山間地域対策

市町	箇所数	概要
岩国市	1	人工林の抜き伐りや繁茂竹林の伐採等、集落周辺の里山林整備
柳井市	1	雑木や繁茂竹林の伐採による里山林整備
田布施町	1	繁茂竹林の伐採による里山林整備
美祢市	3	繁茂竹林の伐採による農地周辺の里山林整備
山陽小野田市	1	集落内に点在・繁茂する竹林の伐採

② 地域課題対策

市町	箇所数	概要
岩国市	2	市民生活の支障となる放置竹林等の伐採、森林公園の修景伐採
和木町	1	災害跡地周辺の繁茂竹林の伐採、広葉樹植栽
柳井市	1	森林公園展望台周辺の修景伐採
周防大島町	1	「四境の役」に関連する遺構等周辺の修景伐採等
上関町	1	展望の支障となる樹木の修景伐採
平生町	4	山頂周辺の修景伐採、繁茂竹林の伐採等
下松市	1	海水浴場等周辺の修景伐採
光市	1	田畑周辺の繁茂竹林の伐採等
周南市	4	山頂周辺の修景伐採及び歩道の補修
山口市	1	森林公園の修景伐採、歩道の補修
防府市	3	海岸へのクロマツ植栽、森林公園の修景伐採等
宇部市	3	繁茂竹林の抜き伐り、路網整備
下関市	1	森林公園の広葉樹の抜き伐り、広葉樹植栽等
長門市	2	観光地周辺の修景伐採、広葉樹植栽等
萩市	2	自然との交流拠点周辺の修景伐採、広葉樹植栽等
阿武町	1	山頂周辺の修景伐採、広葉樹植栽、アクセス道の開設

(3) 地域森林づくり活動強化対策事業実績

① 森林環境ボランティアリーダー養成事業

項目	概要
ボランティアリーダー養成研修	地域のボランティア活動の中核となる指導者の養成研修 (7団体10名参加)
ボランティアミーティング	森林ボランティア間の連携や情報交換を促進するミーティング (7団体10名参加)

② 森林環境活動サポート事業

ア 森林整備活動に対する支援

市町	団体名	概要
岩国市	美竹林ボランティア錦川	竹林整備
光市	石城山こもれび会	森林整備(下刈・間伐)
周南市	みどりの会11	森林整備(下刈・除伐・植樹)

イ 森林環境教育・体験交流活動に対する支援

市町	団体名	概要
周防大島町	NPO法人周防大島ふるさとづくりのん太の会	竹炭づくり、竹問題講演会等
防府市	竹林ボランティア防府	竹林整備、竹細工体験、森林環境学習
宇部市	NPO法人厚東ネット	竹林整備、竹灯籠づくり、環境教育活動等
宇部市	岩鼻公園をよくする会	森林整備(除伐・竹伐採)、樹木名板の設置等
下関市	稲見里山の会	森林整備(下刈・間伐・枝打・植栽)、クラフト体験

ウ 市町への支援

市町	保管場所	概要
田布施町	麻郷	自走式木材粉碎機(小型)1台購入
山口市	宮野	自走式木材粉碎機(小型)1台購入
防府市	寿町(防府市役所)	自走式木材粉碎機(小型)1台購入

V 造 林

1. 育成単層林整備

(1) 人工造林

ア 樹種別民有林人工造林面積の推移 (単位:ha)

年度	総数	針 葉 樹						広葉樹
		総数	すぎ	ひのき	あかまつ	くろまつ	その他	
24	286.32	202.96	26.81	168.08	6.83	0.96	0.28	83.36
25	342.72	232.88	52.33	174.89	4.58	0.89	0.19	109.84
26	206.78	130.06	8.72	116.81	3.74	0.74	0.05	76.72
27	260.45	191.12	35.51	153.17	2.08	0.31	0.05	69.33
28	233.30	157.69	29.47	121.96	6.00	0.12	0.14	75.61

イ 資金別人工造林面積の推移 (単位:ha)

年度	総数	補 助 造 林				融 資 造 林				自 力 造 林	森林整備センター
		総数	公有林	公社造林	その他	総数	公有林	公社造林	その他		
24	286.32	193.35	52.61	-	140.74	-	-	-	-	34.70	58.27
25	342.72	240.73	34.52	-	206.21	-	-	-	-	33.99	68.00
26	206.78	62.95	21.31	-	41.64	-	-	-	-	26.29	117.54
27	260.45	147.34	21.20	-	126.14	-	-	-	-	25.46	87.65
28	233.30	133.28	34.08	-	99.20	-	-	-	-	22.09	77.93

ウ 施行主体別造林種別人工造林面積 (単位:ha)

施行主体	総 数	再 造 林	拡 大 造 林	備 考
総 数	155.37	80.82	74.55	
県	15.17	4.45	10.72	
農林振興公社	-	-	-	
市 町 村	35.39	23.10	12.29	
そ の 他	104.81	53.27	51.54	
森林整備センター	77.93	-	-	

注)人工造林には治山事業を含む。

注)森林整備センターは外数とする。

工 市町別造林実績

市町	総 数 ※			補 助											
	再造林	拡大造林	総 数	水源涵養機能維持増進			山地災害防止/土壌保全機能維持増進			快適環境形成機能維持増進					
				再造林	拡大造林	総 数	再造林	拡大造林	総 数	再造林	拡大造林	総 数	再造林	拡大造林	
総 数	155.37	80.82	74.55	133.28	75.64	57.64	127.64	72.53	55.11	3.92	3.00	0.92	0.40	-	0.40
岩国農林事務所	15.80	8.04	7.76	13.50	7.84	5.66	13.50	7.84	5.66	-	-	-	-	-	-
岩国市	15.50	8.04	7.46	13.50	7.84	5.66	13.50	7.84	5.66	-	-	-	-	-	-
和木町	0.30	-	0.30	-	-	-	-	-	-	-	-	-	-	-	-
柳井農林事務所	4.64	-	4.64	4.57	-	4.57	4.36	-	4.36	-	-	-	0.21	-	0.21
柳井市	2.43	-	2.43	2.41	-	2.41	2.41	-	2.41	-	-	-	-	-	-
周防大島町	-	-	-	-	-	-	-	-	-	-	-	-	-	-	-
上関町	0.02	-	0.02	-	-	-	-	-	-	-	-	-	-	-	-
田布施町	2.18	-	2.18	2.16	-	2.16	1.95	-	1.95	-	-	-	0.21	-	0.21
平生町	0.01	-	0.01	-	-	-	-	-	-	-	-	-	-	-	-
周南農林事務所	29.65	19.30	10.35	29.65	19.30	10.35	28.56	19.30	9.26	-	-	-	0.19	-	0.19
下松市	1.10	1.10	-	1.10	1.10	-	1.10	1.10	-	-	-	-	-	-	-
光市	8.79	-	8.79	8.79	-	8.79	7.70	-	7.70	-	-	-	0.19	-	0.19
周南市	19.76	18.20	1.56	19.76	18.20	1.56	19.76	18.20	1.56	-	-	-	-	-	-
山口農林事務所	45.59	22.85	22.74	32.46	18.09	14.37	30.41	16.04	14.37	2.05	2.05	-	-	-	-
山口市	31.95	16.35	15.60	30.30	16.04	14.26	30.30	16.04	14.26	-	-	-	-	-	-
防府市	13.64	6.50	7.14	2.16	2.05	0.11	0.11	-	0.11	2.05	2.05	-	-	-	-
美祿農林事務所	21.27	13.87	7.40	21.23	13.83	7.40	21.23	13.83	7.40	-	-	-	-	-	-
宇部市	2.26	0.88	1.38	2.26	0.88	1.38	2.26	0.88	1.38	-	-	-	-	-	-
美祿市	18.84	12.99	5.85	18.80	12.95	5.85	18.80	12.95	5.85	-	-	-	-	-	-
山陽小野田市	0.17	-	0.17	0.17	-	0.17	0.17	-	0.17	-	-	-	-	-	-
下関農林事務所	12.08	2.44	9.64	10.80	2.44	8.36	10.80	2.44	8.36	-	-	-	-	-	-
下関市	12.08	2.44	9.64	10.80	2.44	8.36	10.80	2.44	8.36	-	-	-	-	-	-
長門農林事務所	15.19	8.70	6.49	14.70	8.70	6.00	12.52	7.75	4.77	1.87	0.95	0.92	-	-	-
長門市	15.19	8.70	6.49	14.70	8.70	6.00	12.52	7.75	4.77	1.87	0.95	0.92	-	-	-
萩農林事務所	11.15	5.62	5.53	6.37	5.44	0.93	6.26	5.33	0.93	-	-	-	-	-	-
萩市	6.59	5.51	1.08	6.26	5.33	0.93	6.26	5.33	0.93	-	-	-	-	-	-
阿武町	4.56	0.11	4.45	0.11	0.11	-	-	-	-	-	-	-	-	-	-

※森林整備センターは外数とする。

(単位:ha)

						融 資			自 力									セ 森 林 整 備
保健文化機能 維持増進			木材生産機能 維持増進			総 数	再 造 林	拡 大 造 林	総 数			治 山			その他			
総 数	再 造 林	拡 大 造 林	総 数	再 造 林	拡 大 造 林				再 造 林	拡 大 造 林	総 数	再 造 林	拡 大 造 林	総 数	再 造 林	拡 大 造 林	総 数	
1.21	-	1.21	0.11	0.11	-	-	-	-	22.09	5.18	16.91	15.17	4.45	10.72	6.92	0.73	6.19	77.93
-	-	-	-	-	-	-	-	-	2.30	0.20	2.10	-	-	-	2.30	0.20	2.10	5.45
-	-	-	-	-	-	-	-	-	2.00	0.20	1.80	-	-	-	2.00	0.20	1.80	5.45
-	-	-	-	-	-	-	-	-	0.30	-	0.30	-	-	-	0.30	-	0.30	-
-	-	-	-	-	-	-	-	-	0.07	-	0.07	-	-	-	0.07	-	0.07	-
-	-	-	-	-	-	-	-	-	0.02	-	0.02	-	-	-	0.02	-	0.02	-
-	-	-	-	-	-	-	-	-	-	-	-	-	-	-	-	-	-	-
-	-	-	-	-	-	-	-	-	0.02	-	0.02	-	-	-	0.02	-	0.02	-
-	-	-	-	-	-	-	-	-	0.02	-	0.02	-	-	-	0.02	-	0.02	-
-	-	-	-	-	-	-	-	-	0.01	-	0.01	-	-	-	0.01	-	0.01	-
0.90	-	0.90	-	-	-	-	-	-	-	-	-	-	-	-	-	-	-	13.99
-	-	-	-	-	-	-	-	-	-	-	-	-	-	-	-	-	-	-
0.90	-	0.90	-	-	-	-	-	-	-	-	-	-	-	-	-	-	-	-
-	-	-	-	-	-	-	-	-	-	-	-	-	-	-	-	-	-	13.99
-	-	-	-	-	-	-	-	-	13.13	4.76	8.37	11.37	4.45	6.92	1.76	0.31	1.45	22.19
-	-	-	-	-	-	-	-	-	1.65	0.31	1.34	-	-	-	1.65	0.31	1.34	22.19
-	-	-	-	-	-	-	-	-	11.48	4.45	7.03	11.37	4.45	6.92	0.11	-	0.11	-
-	-	-	-	-	-	-	-	-	0.04	0.04	-	-	-	-	0.04	0.04	-	-
-	-	-	-	-	-	-	-	-	-	-	-	-	-	-	-	-	-	-
-	-	-	-	-	-	-	-	-	0.04	0.04	-	-	-	-	0.04	0.04	-	-
-	-	-	-	-	-	-	-	-	-	-	-	-	-	-	-	-	-	-
-	-	-	-	-	-	-	-	-	1.28	-	1.28	-	-	-	1.28	-	1.28	16.02
-	-	-	-	-	-	-	-	-	1.28	-	1.28	-	-	-	1.28	-	1.28	16.02
0.31	-	0.31	-	-	-	-	-	-	0.49	-	0.49	-	-	-	0.49	-	0.49	7.50
0.31	-	0.31	-	-	-	-	-	-	0.49	-	0.49	-	-	-	0.49	-	0.49	7.50
-	-	-	0.11	0.11	-	-	-	-	4.78	0.18	4.60	3.80	-	3.80	0.98	0.18	0.80	12.78
-	-	-	-	-	-	-	-	-	0.33	0.18	0.15	-	-	-	0.33	0.18	0.15	12.78
-	-	-	0.11	0.11	-	-	-	-	4.45	-	4.45	3.80	-	3.80	0.65	-	0.65	-

才 施行主体別人工造林面積

(単位:ha)

施 行 主 体	総 数	補 助	融 資	自 力
	面 積	面 積	面 積	面 積
総 数	233.30	133.28	—	100.02
県 計	15.17	—	—	15.17
分 収 林	—	—	—	—
治山事業による造林等	15.17	—	—	15.17
市 町 計	35.39	34.08	—	1.31
市 町 村 有 林	35.39	34.08	—	1.31
分 収 林	—	—	—	—
個 人 そ の 他	—	—	—	—
財 産 区	—	—	—	—
そ の 他	—	—	—	—
森 林 組 合	70.51	70.31	—	0.20
やまぐち農林振興社	—	—	—	—
施業計画作成主体	28.89	28.89	—	—
任 意 団 体	—	—	—	—
協 定 締 結 者	—	—	—	—
森 林 整 備 セ ン タ ー	77.93	—	—	77.93
非 営 利 活 動 法 人 等	—	—	—	—
そ の 他	5.41	—	—	5.41

力 被害跡地造林実績

(単位:ha)

市 町	総 数				農林振興公社				そ の 他			
	総 数	補 助	融 資	自 力	総 数	補 助	融 資	自 力	総 数	補 助	融 資	自 力
総 数	3.31	3.27	-	0.04	-	-	-	-	3.31	3.27	-	0.04
岩国農林事務所	-	-	-	-	-	-	-	-	-	-	-	-
柳井農林事務所	-	-	-	-	-	-	-	-	-	-	-	-
周南農林事務所	-	-	-	-	-	-	-	-	-	-	-	-
下松市	-	-	-	-	-	-	-	-	-	-	-	-
光 市	-	-	-	-	-	-	-	-	-	-	-	-
周南市	-	-	-	-	-	-	-	-	-	-	-	-
山口農林事務所	-	-	-	-	-	-	-	-	-	-	-	-
美祢農林事務所	1.31	1.27	-	0.04	-	-	-	-	1.31	1.27	-	0.04
宇部市	0.44	0.44	-	-	-	-	-	-	0.44	0.44	-	-
美祢市	0.87	0.83	-	0.04	-	-	-	-	0.87	0.83	-	0.04
山陽小野田市	-	-	-	-	-	-	-	-	-	-	-	-
下関農林事務所	0.92	0.92	-	-	-	-	-	-	0.92	0.92	-	-
下関市	0.92	0.92	-	-	-	-	-	-	0.92	0.92	-	-
長門農林事務所	1.08	1.08	-	-	-	-	-	-	1.08	1.08	-	-
長門市	1.08	1.08	-	-	-	-	-	-	1.08	1.08	-	-
萩農林事務所	-	-	-	-	-	-	-	-	-	-	-	-

キ 松くい虫被害跡地復旧造林

(ア) 事業別面積の推移

(単位:ha)

年 度	総 数	人 工 造 林	特殊林地改良
24	2.78	2.78	—
25	1.60	1.60	—
26	—	—	—
27	—	2.29	—
28	0.17	0.17	—

(イ) 市町別事業別内訳

(単位:ha)

市町	総 数	人工造林	特殊林地改良	市町村	総 数	人工造林	特殊林地改良
総 数	0.17	0.17	—	宇 部 市	—	—	—
岩 国 市	—	—	—	美 祢 市	—	—	—
和 木 町	—	—	—	山陽小野田市	—	—	—
柳 井 市	—	—	—	下 関 市	—	—	—
周防大島町	—	—	—	長 門 市	—	—	—
上 関 町	—	—	—	萩 市	—	—	—
田布施町	—	—	—	阿 武 町	—	—	—
平 生 町	—	—	—				
下 松 市	—	—	—				
光 市	—	—	—				
周 南 市	—	—	—				
山 口 市	0.17	0.17	—				
防 府 市	—	—	—				

(2) 保 育

ア 補助事業実績の推移

年 度	総 数						水源涵養機能維持増進						山地災害防止/土壌保全		
	総 数	下 刈	枝 打 ち	雪 起 こ し	倒 木 起 こ し	除 間 伐	総 数	下 刈	枝 打 ち	雪 起 こ し	倒 木 起 こ し	除 間 伐	総 数	下 刈	枝 打 ち
24	3,821.01	1,185.11	828.37	—	—	1,808.48	3,592.89	1,081.84	757.81	—	—	1,753.24	79.16	9.47	35.60
25	3,330.11	1,108.98	409.08	3.13	—	1,808.92	3,180.01	1,051.43	395.01	3.13	—	1,730.44	91.86	20.47	8.93
26	3,049.78	1,096.03	310.62	0.22	—	1,642.91	2,747.71	1,005.47	274.23	0.22	—	1,467.79	227.83	26.41	33.48
27	2,794.62	1,012.95	373.03	—	—	1,408.64	2,487.78	939.72	312.88	—	—	1,235.18	213.17	38.70	40.89
28	2,302.34	967.54	83.94	—	—	1,250.86	2,113.51	881.99	77.91	—	—	1,153.61	119.89	52.34	6.03

注) 下刈は2回刈を含む。

イ 市町別補助事業実績

市 町	総 数						水源涵養機能維持増進						山地災害防止/土壌保全		
	総 数	下 刈	枝 打 ち	雪 起 こ し	倒 木 起 こ し	除 間 伐	総 数	下 刈	枝 打 ち	雪 起 こ し	倒 木 起 こ し	除 間 伐	総 数	下 刈	枝 打 ち
総 数	2,302.34	967.54	83.94	—	—	1,250.86	2,113.51	881.99	77.91	—	—	1,153.61	119.89	52.34	6.03
岩 国 農 林 所	242.79	129.05	5.80	—	—	107.94	242.79	129.05	5.80	—	—	107.94	—	—	—
岩 国 市	242.79	129.05	5.80	—	—	107.94	242.79	129.05	5.80	—	—	107.94	—	—	—
和 木 町	—	—	—	—	—	—	—	—	—	—	—	—	—	—	—
柳 井 農 林 所	120.66	66.46	1.92	—	—	52.28	111.91	57.71	1.92	—	—	52.28	—	—	—
柳 井 市	59.77	25.13	0.89	—	—	33.75	59.39	24.75	0.89	—	—	33.75	—	—	—
周防大島町	8.33	4.45	0.70	—	—	3.18	6.94	3.06	0.70	—	—	3.18	—	—	—
上 関 町	—	—	—	—	—	—	—	—	—	—	—	—	—	—	—
田布施町	44.95	29.93	0.33	—	—	14.69	39.93	24.91	0.33	—	—	14.69	—	—	—
平生町	7.61	6.95	—	—	—	0.66	5.65	4.99	—	—	—	0.66	—	—	—
周 南 農 林 所	378.69	273.87	10.31	—	—	94.51	336.28	233.40	10.31	—	—	92.57	24.38	24.38	—
下 松 市	3.81	1.84	—	—	—	1.97	3.47	1.50	—	—	—	1.97	—	—	—
光 市	129.50	114.32	—	—	—	15.18	109.65	96.41	—	—	—	13.24	2.86	2.86	—
周 南 市	245.38	157.71	10.31	—	—	77.36	223.16	135.49	10.31	—	—	77.36	21.52	21.52	—
山 口 農 林 所	493.39	242.80	15.25	—	—	235.34	470.68	221.64	15.25	—	—	233.79	22.07	20.52	—
山 口 市	455.88	214.06	15.25	—	—	226.57	453.17	212.90	15.25	—	—	225.02	2.07	0.52	—
防 府 市	37.51	28.74	—	—	—	8.77	17.51	8.74	—	—	—	8.77	20.00	20.00	—
美 祢 農 林 所	235.78	73.03	9.99	—	—	152.76	233.19	71.98	9.99	—	—	151.22	2.59	1.05	—
宇 部 市	30.42	13.77	2.53	—	—	14.12	28.88	13.77	2.53	—	—	12.58	1.54	—	—
美 祢 市	177.36	50.36	7.26	—	—	119.74	177.36	50.36	7.26	—	—	119.74	—	—	—
山陽小野田市	28.00	8.90	0.20	—	—	18.90	26.95	7.85	0.20	—	—	18.90	1.05	1.05	—
下 関 農 林 所	335.33	74.95	34.10	—	—	226.28	301.61	74.95	30.31	—	—	196.35	24.07	—	3.79
下 関 市	335.33	74.95	34.10	—	—	226.28	301.61	74.95	30.31	—	—	196.35	24.07	—	3.79
長 門 農 林 所	184.31	67.29	4.33	—	—	112.69	159.66	58.63	4.33	—	—	96.70	12.76	5.97	—
長 門 市	184.31	67.29	4.33	—	—	112.69	159.66	58.63	4.33	—	—	96.70	12.76	5.97	—
萩 農 林 所	311.39	40.09	2.24	—	—	269.06	257.39	34.63	—	—	—	222.76	34.02	0.42	2.24
萩 市	252.40	30.27	—	—	—	222.13	214.85	29.65	—	—	—	185.20	29.54	0.42	—
阿 武 町	58.99	9.82	2.24	—	—	46.93	42.54	4.98	—	—	—	37.56	4.48	—	2.24

(単位:ha)

機能維持増進			快適環境形成機能維持増進						保健文化機能維持増進						木材生産機能維持増進					
雪起こし	倒木起こし	除間伐	総数	下刈	枝打ち	雪起こし	倒木起こし	除間伐	総数	下刈	枝打ち	雪起こし	倒木起こし	除間伐	総数	下刈	枝打ち	雪起こし	倒木起こし	除間伐
-	-	34.09	36.22	31.45	-	-	-	4.77	-	-	-	-	-	-	66.57	45.02	14.03	-	-	7.52
-	-	62.46	10.34	10.16	-	-	-	0.18	28.18	20.17	1.06	-	-	6.95	19.72	6.75	4.08	-	-	8.89
-	-	167.94	12.49	11.47	-	-	-	1.02	20.84	18.76	-	-	-	2.08	40.91	33.92	2.91	-	-	4.08
-	-	133.58	9.79	9.79	-	-	-	-	34.92	17.82	-	-	-	17.10	48.96	6.92	19.26	-	-	22.78
-	-	61.52	15.76	8.55	-	-	-	7.21	34.17	15.76	-	-	-	18.41	19.01	8.90	-	-	-	10.11

(単位:ha)

機能維持増進			快適環境形成機能維持増進						保健文化機能維持増進						木材生産機能維持増進					
雪起こし	倒木起こし	除間伐	総数	下刈	枝打ち	雪起こし	倒木起こし	除間伐	総数	下刈	枝打ち	雪起こし	倒木起こし	除間伐	総数	下刈	枝打ち	雪起こし	倒木起こし	除間伐
-	-	61.52	15.76	8.55	-	-	-	7.21	34.17	15.76	-	-	-	18.41	19.01	8.90	-	-	-	10.11
-	-	-	-	-	-	-	-	-	-	-	-	-	-	-	-	-	-	-	-	-
-	-	-	-	-	-	-	-	-	-	-	-	-	-	-	-	-	-	-	-	-
-	-	-	-	-	-	-	-	-	-	-	-	-	-	-	-	-	-	-	-	-
-	-	-	3.51	3.51	-	-	-	-	5.24	5.24	-	-	-	-	-	-	-	-	-	-
-	-	-	-	-	-	-	-	-	0.38	0.38	-	-	-	-	-	-	-	-	-	-
-	-	-	0.65	0.65	-	-	-	-	0.74	0.74	-	-	-	-	-	-	-	-	-	-
-	-	-	-	-	-	-	-	-	-	-	-	-	-	-	-	-	-	-	-	-
-	-	-	0.90	0.90	-	-	-	-	4.12	4.12	-	-	-	-	-	-	-	-	-	-
-	-	-	1.96	1.96	-	-	-	-	-	-	-	-	-	-	-	-	-	-	-	-
-	-	-	4.84	4.84	-	-	-	-	8.44	8.44	-	-	-	-	4.75	2.81	-	-	-	1.94
-	-	-	-	-	-	-	-	-	-	-	-	-	-	-	0.34	0.34	-	-	-	-
-	-	-	4.59	4.59	-	-	-	-	8.22	8.22	-	-	-	-	4.18	2.24	-	-	-	1.94
-	-	-	0.25	0.25	-	-	-	-	0.22	0.22	-	-	-	-	0.23	0.23	-	-	-	-
-	-	1.55	-	-	-	-	-	-	0.64	0.64	-	-	-	-	-	-	-	-	-	-
-	-	1.55	-	-	-	-	-	-	0.64	0.64	-	-	-	-	-	-	-	-	-	-
-	-	-	-	-	-	-	-	-	-	-	-	-	-	-	-	-	-	-	-	-
-	-	1.54	-	-	-	-	-	-	-	-	-	-	-	-	-	-	-	-	-	-
-	-	1.54	-	-	-	-	-	-	-	-	-	-	-	-	-	-	-	-	-	-
-	-	-	-	-	-	-	-	-	-	-	-	-	-	-	-	-	-	-	-	-
-	-	20.28	4.44	-	-	-	-	4.44	5.21	-	-	-	-	5.21	-	-	-	-	-	-
-	-	20.28	4.44	-	-	-	-	4.44	5.21	-	-	-	-	5.21	-	-	-	-	-	-
-	-	6.79	-	-	-	-	-	-	9.60	1.44	-	-	-	8.16	2.29	1.25	-	-	-	1.04
-	-	6.79	-	-	-	-	-	-	9.60	1.44	-	-	-	8.16	2.29	1.25	-	-	-	1.04
-	-	31.36	2.97	0.20	-	-	-	2.77	5.04	-	-	-	-	5.04	11.97	4.84	-	-	-	7.13
-	-	29.12	2.97	0.20	-	-	-	2.77	5.04	-	-	-	-	5.04	-	-	-	-	-	-
-	-	2.24	-	-	-	-	-	-	-	-	-	-	-	-	11.97	4.84	-	-	-	7.13

2. 育成複層林整備

(1) 育成複層林整備(人工林型)

ア 資金別造林面積の推移

(単位:ha)

年度	総数	補助	融資	自力
24	5.41	3.57	—	1.84
25	0.91	0.32	—	0.59
26	—	—	—	—
27	4.05	4.05	—	—
28	7.61	7.61	—	—

イ 市町別補助事業実績

(単位:ha)

市町	総数		水源涵養機能維持増進		山地災害防止/土壌保全機能維持増進		快適環境形成機能維持増進		保健文化機能維持増進		木材生産機能維持増進	
	樹下植栽	更新伐	樹下植栽	更新伐	樹下植栽	更新伐	樹下植栽	更新伐	樹下植栽	更新伐	樹下植栽	更新伐
総数	7.61	37.88	7.61	37.88	—	—	—	—	—	—	—	—
岩国農林事務所	2.09	2.60	2.09	2.60	—	—	—	—	—	—	—	—
岩国市	2.09	2.60	2.09	2.60	—	—	—	—	—	—	—	—
和木町	—	—	—	—	—	—	—	—	—	—	—	—
柳井農林事務所	—	—	—	—	—	—	—	—	—	—	—	—
周南農林事務所	—	—	—	—	—	—	—	—	—	—	—	—
山口農林事務所	—	—	—	—	—	—	—	—	—	—	—	—
美祢農林事務所	3.55	12.31	3.55	12.31	—	—	—	—	—	—	—	—
宇部市	—	—	—	—	—	—	—	—	—	—	—	—
美祢市	3.55	12.31	3.55	12.31	—	—	—	—	—	—	—	—
山陽小野田市	—	—	—	—	—	—	—	—	—	—	—	—
下関農林事務所	—	—	—	—	—	—	—	—	—	—	—	—
長門農林事務所	—	21.00	—	21.00	—	—	—	—	—	—	—	—
長門市	—	21.00	—	21.00	—	—	—	—	—	—	—	—
萩農林事務所	1.97	1.97	1.97	1.97	—	—	—	—	—	—	—	—
萩市	1.97	1.97	1.97	1.97	—	—	—	—	—	—	—	—
阿武町	—	—	—	—	—	—	—	—	—	—	—	—

(2)育成複層林整備(天然林改良型)

ア 資金別造林面積の推移

(単位:ha)

年 度	総 数	補 助	融 資	自 力
24	5.24	5.24	—	—
25	7.19	6.60	—	0.59
26	2.45	2.45	—	—
27	6.14	6.14	—	—
28	2.71	2.68	—	0.03

イ 市町別補助事業実績

(単位:ha)

市 町	総 数		水源涵養 機能維持 増進		山地災害 防止/土壌 保全機能 維持増進		快適環境 形成機能 維持増進		保健文化 機能維持 増進		木材生産 機能維持 増進	
	改良	苗木の 植栽	改良	苗木の 植栽	改良	苗木の 植栽	改良	苗木の 植栽	改良	苗木の 植栽	改良	改良
総 数	2.68	2.68	2.68	2.68	—	—	—	—	—	—	—	—
岩国農林事務所	—	—	—	—	—	—	—	—	—	—	—	—
岩国市	—	—	—	—	—	—	—	—	—	—	—	—
柳井農林事務所	—	—	—	—	—	—	—	—	—	—	—	—
周南農林事務所	—	—	—	—	—	—	—	—	—	—	—	—
周南市	—	—	—	—	—	—	—	—	—	—	—	—
山口農林事務所	—	—	—	—	—	—	—	—	—	—	—	—
美祢農林事務所	0.38	0.38	0.38	0.38	—	—	—	—	—	—	—	—
宇部市	—	—	—	—	—	—	—	—	—	—	—	—
山陽小野田市	—	—	—	—	—	—	—	—	—	—	—	—
美祢市	0.38	0.38	0.38	0.38	—	—	—	—	—	—	—	—
下関農林事務所	0.30	0.30	0.30	0.30	—	—	—	—	—	—	—	—
下関市	0.30	0.30	0.30	0.30	—	—	—	—	—	—	—	—
長門農林事務所	—	—	—	—	—	—	—	—	—	—	—	—
萩農林事務所	2.00	2.00	2.00	2.00	—	—	—	—	—	—	—	—
萩市	2.00	2.00	2.00	2.00	—	—	—	—	—	—	—	—

(3)保 育

市町別補助事業実績

市 町	総 数						水源涵養機能維持増進			
	総 数	下 刈	枝 打 ち	除 間 伐	雪 起 こし	倒 木 起 こし	総 数	下 刈	枝 打 ち	除 間 伐
総 数	52.73	49.99	0.16	2.58	—	—	51.94	49.33	0.16	2.45
岩国農林事務所	9.35	7.86	—	1.49	—	—	9.35	7.86	—	1.49
岩国市	9.35	7.86	—	1.49	—	—	9.35	7.86	—	1.49
和木町	—	—	—	—	—	—	—	—	—	—
柳井農林事務所	—	—	—	—	—	—	—	—	—	—
柳井市	—	—	—	—	—	—	—	—	—	—
周防大島町	—	—	—	—	—	—	—	—	—	—
上関町	—	—	—	—	—	—	—	—	—	—
田布施町	—	—	—	—	—	—	—	—	—	—
平生町	—	—	—	—	—	—	—	—	—	—
周南農林事務所	8.32	8.19	—	0.13	—	—	7.53	7.53	—	—
下松市	—	—	—	—	—	—	—	—	—	—
光市	2.47	2.34	—	0.13	—	—	1.68	1.68	—	—
周南市	5.85	5.85	—	—	—	—	5.85	5.85	—	—
山口農林事務所	—	—	—	—	—	—	—	—	—	—
山口市	—	—	—	—	—	—	—	—	—	—
防府市	—	—	—	—	—	—	—	—	—	—
美祢農林事務所	17.17	17.17	—	—	—	—	17.17	17.17	—	—
宇部市	0.16	0.16	—	—	—	—	0.16	0.16	—	—
美祢市	16.40	16.40	—	—	—	—	16.40	16.40	—	—
山陽小野田市	0.61	0.61	—	—	—	—	0.61	0.61	—	—
下関農林事務所	0.77	0.45	0.16	0.16	—	—	0.77	0.45	0.16	0.16
下関市	0.77	0.45	0.16	0.16	—	—	0.77	0.45	0.16	0.16
長門農林事務所	0.26	0.26	—	—	—	—	0.26	0.26	—	—
長門市	0.26	0.26	—	—	—	—	0.26	0.26	—	—
萩農林事務所	16.86	16.06	—	0.80	—	—	16.86	16.06	—	0.80
萩市	16.86	16.06	—	0.80	—	—	16.86	16.06	—	0.80
阿武町	—	—	—	—	—	—	—	—	—	—

市町別補助事業実績(つづき)

(単位:ha)

市 町	保健文化機能維持増進						木材生産機能維持増進					
	総 数	下 刈	枝 打 ち	除 間 伐	雪 起 こ し	倒 木 起 こ し	総 数	下 刈	枝 打 ち	除 間 伐	雪 起 こ し	倒 木 起 こ し
総 数	0.66	0.66	—	—	—	—	0.13	—	—	0.13	—	—
岩国農林事務所	—	—	—	—	—	—	—	—	—	—	—	—
岩国市	—	—	—	—	—	—	—	—	—	—	—	—
和木町	—	—	—	—	—	—	—	—	—	—	—	—
柳井農林事務所	—	—	—	—	—	—	—	—	—	—	—	—
柳井市	—	—	—	—	—	—	—	—	—	—	—	—
周防大島町	—	—	—	—	—	—	—	—	—	—	—	—
上関町	—	—	—	—	—	—	—	—	—	—	—	—
田布施町	—	—	—	—	—	—	—	—	—	—	—	—
平生町	—	—	—	—	—	—	—	—	—	—	—	—
周南農林事務所	0.66	0.66	—	—	—	—	0.13	—	—	0.13	—	—
下松市	—	—	—	—	—	—	—	—	—	—	—	—
光市	0.66	0.66	—	—	—	—	0.13	—	—	0.13	—	—
周南市	—	—	—	—	—	—	—	—	—	—	—	—
山口農林事務所	—	—	—	—	—	—	—	—	—	—	—	—
山口市	—	—	—	—	—	—	—	—	—	—	—	—
防府市	—	—	—	—	—	—	—	—	—	—	—	—
美祢農林事務所	—	—	—	—	—	—	—	—	—	—	—	—
宇部市	—	—	—	—	—	—	—	—	—	—	—	—
美祢市	—	—	—	—	—	—	—	—	—	—	—	—
山陽小野田市	—	—	—	—	—	—	—	—	—	—	—	—
下関農林事務所	—	—	—	—	—	—	—	—	—	—	—	—
下関市	—	—	—	—	—	—	—	—	—	—	—	—
長門農林事務所	—	—	—	—	—	—	—	—	—	—	—	—
長門市	—	—	—	—	—	—	—	—	—	—	—	—
萩農林事務所	—	—	—	—	—	—	—	—	—	—	—	—
萩市	—	—	—	—	—	—	—	—	—	—	—	—
阿武町	—	—	—	—	—	—	—	—	—	—	—	—

3. 森林作業道

(1)事業別延長の推移

(単位:m)

年度	総数	造林補助 事業 総数	森林環境保全整備事業							森林整備 加速化 事業	美しい 森林づく り基盤 整備交 付金	森林 整備 センター	自力等
			育成単層林整備		育成複層林整備		長期育 成循環 整備	機能増進 保育					
			人工造林 樹下植栽 等	保 育	樹下植栽等	更新伐							
24	131,088	20,518	3,575	15,188	—	—	1,755	—	80,973	2,185	/	27,412	
25	141,346	9,066	2,816	6,250	—	—	—	—	117,840	2,871		11,569	
26	129,576	36,637	1,088	35,549	—	—	—	—	75,131	—		17,808	
27	123,821	35,710	384	35,326	—	—	—	—	71,232	—	8,739	8,140	
28	102,013	55,386	347	51,804	—	3,235	—	—	26,125	—	16,880	3,622	

(2)市町別事業別内訳

(単位:m)

市 町	総 数		森林環境保全整備事業											森林整備 加速化 事業		美しい 森林づく り基盤 整備交 付金		森林整備 センター		自力等		
			育成単層林整備		育成複層林整備		長期育 成循環 整備	機能増進 保育														
			人工造林 樹下植栽 等	保 育	樹下植栽 等	更新伐																
路線 数	延 長	路線 数	延 長	路線 数	延 長	路線 数	延 長	路線 数	延 長	路線 数	延 長	路線 数	延 長	路線 数	延 長	路線 数	延 長	路線 数	延 長			
総 数	142	102,013	1	347	74	51,804	—	—	3	3,235	—	—	—	—	33	26,125	—	—	19	16,880	12	3,622
岩国市	13	7,211	—	—	12	7,094	—	—	1	117	—	—	—	—	—	—	—	—	—	—	—	—
柳井市	19	11,885	—	—	19	11,885	—	—	—	—	—	—	—	—	—	—	—	—	—	—	—	—
田布施町	1	572	—	—	1	572	—	—	—	—	—	—	—	—	—	—	—	—	—	—	—	—
下松市	1	850	—	—	—	—	—	—	—	—	—	—	—	1	850	—	—	—	—	—	—	—
周南市	13	11,599	—	—	2	2,545	—	—	—	—	—	—	—	6	3,944	—	—	5	5,110	—	—	—
光市	2	993	—	—	2	993	—	—	—	—	—	—	—	—	—	—	—	—	—	—	—	—
山口市	15	8,716	—	—	5	4,804	—	—	—	—	—	—	—	1	272	—	—	3	2,470	6	1,170	—
防府市	1	984	—	—	1	984	—	—	—	—	—	—	—	—	—	—	—	—	—	—	—	—
宇部市	1	309	—	—	—	—	—	—	—	—	—	—	—	1	309	—	—	—	—	—	—	—
美祢市	10	12,482	—	—	3	5,681	—	—	1	818	—	—	—	4	5,255	—	—	—	—	—	2	728
山陽小野 田市	0	0	—	—	—	—	—	—	—	—	—	—	—	—	—	—	—	—	—	—	—	—
下関市	13	11,360	—	—	3	4,250	—	—	—	—	—	—	—	5	4,060	—	—	5	3,050	—	—	—
長門市	9	11,262	1	347	3	2,680	—	—	1	2,300	—	—	—	3	4,115	—	—	1	1,820	—	—	—
萩市	34	18,689	—	—	17	7,948	—	—	—	—	—	—	—	10	6,036	—	—	5	4,430	2	275	—
阿武町	10	5,101	—	—	6	2,368	—	—	—	—	—	—	—	2	1,284	—	—	—	—	2	1,449	—

4. 種 苗

(1) 県営種子採取量の推移

(単位:kg)

年 度	総 数	樹 種 別			
		す ぎ	ひ の き	あ か ま つ	く ろ ま つ
24	5	0	4	1	0
25	107	5	100	1	1
26	36	3	32	1	0
27	27	3	23	1	1
28	62	7	52	2	1

(2) 樹種別山行苗木の生産量

(単位:千本)

年 度	総 数	実 生 苗											さ し き 苗
		針 葉 樹							広 葉 樹				
		総 数	す ぎ	ひ の き	あ ま	か つ ま	く ろ ま つ	そ の 他	総 数	く む ぎ	や し や ぶ し 類	そ の 他	
24	732	575	17	536	17	4	1	120	71	10	39	37	
25	711	597	26	544	11	16	0	80	40	6	34	34	
26	695	558	24	511	12	11	0	107	52	6	49	30	
27	622	479	21	452	4	2	0	121	67	5	49	22	
28	623	514	35	474	2	3	0	92	52	2	38	17	

(3) 樹種別山行苗木の所要量

(単位:千本)

年 度	総 数	実 生 苗											さ し き 苗
		針 葉 樹							広 葉 樹				
		総 数	す ぎ	ひ の き	あ ま	か つ ま	く ろ ま つ	そ の 他	総 数	く む ぎ	や し や ぶ し 類	そ の 他	
24	857	565	25	504	21	14	1	243	118	10	115	49	
25	795	488	33	440	11	3	1	239	108	6	125	68	
26	665	453	53	386	12	2	0	171	97	7	67	41	
27	722	509	45	453	10	1	0	186	114	6	66	27	
28	787	575	79	478	12	3	3	181	109	7	65	31	

(4) 経営規模別生産者数及び経営面積の推移

(単位:ha)

年 度	総 数		0.10ha未満		0.10~0.50		0.50~1.00		1.00ha以上	
	人数	面積	人数	面積	人数	面積	人数	面積	人数	面積
24	29	7.62	9	0.34	15	3.29	4	2.49	1	1.50
25	27	8.28	10	0.38	10	2.41	6	3.99	1	1.50
26	24	7.23	9	0.26	9	2.27	5	3.20	1	1.50
27	21	7.04	6	0.25	10	2.20	3	1.89	2	2.70
28	17	7.68	2	0.06	8	1.67	5	2.95	2	3.00

5. 間 伐

(1) 間伐実績の推移

(単位:ha)

年度	造林補助事業		治山事業	融資	森林整備センター	そ の 他							
	総数	うち撤出間伐				総数	県民税関連事業	市町村単独事業	森林づくり交付金	森林整備加速化事業	自力等		
24	4,074.17	684.60	1,835.43	445.77	240.99	0.62	777.02	1,220.11	358.32	7.82	—	164.78	689.19
25	4,791.46	773.56	1,841.67	469.90	287.43	0.08	864.84	1,797.44	311.26	1.83	—	148.21	1,336.14
26	3,939.43	746.19	1,683.49	481.89	203.85	—	727.97	1,324.12	531.95	—	—	—	792.17
27	3,757.17	1,227.38	1,445.05	490.45	138.03	13.87	590.35	1,569.87	402.97	—	—	629.89	537.01
28	3,662.88	825.25	1,294.00	422.95	152.51	3.91	1,054.98	1,157.48	404.12	—	—	155.58	597.78

(2) 市町別間伐実績

(単位:ha)

市 町	造林補助事業		治山事業	融資	森林整備センター	そ の 他							
	総数	うち撤出間伐				総数	県民税関連事業	市町村単独事業	森林づくり交付金	森林整備加速化事業	自力等		
総数	3,662.88	825.25	1,294.00	422.95	152.51	3.91	1,054.98	1,157.48	404.12	—	—	155.58	597.78
岩国農林事務所	429.51	118.02	112.03	27.41	37.86	—	67.68	211.94	46.60	—	—	33.68	131.66
岩国市	419.89	118.02	112.03	27.41	37.86	—	67.68	202.32	44.63	—	—	33.68	124.01
和木町	9.62	—	—	—	—	—	—	9.62	1.97	—	—	—	7.65
柳井農林事務所	246.87	135.51	52.28	36.17	—	—	—	194.59	46.08	—	—	13.13	135.38
柳井市	173.77	124.98	33.75	25.93	—	—	—	140.02	14.87	—	—	13.13	112.02
周防大島町	22.62	—	3.18	—	—	—	—	19.44	18.65	—	—	—	0.79
上関町	0.10	—	—	—	—	—	—	0.10	—	—	—	—	0.10
田布施町	47.05	10.53	14.69	10.24	—	—	—	32.36	10.41	—	—	—	21.95
平生町	3.33	—	0.66	—	—	—	—	2.67	2.15	—	—	—	0.52
周南農林事務所	389.82	101.40	94.64	34.58	8.82	—	128.54	157.82	60.69	—	—	33.24	63.89
下松市	14.89	2.45	1.97	—	2.93	—	—	9.99	0.75	—	—	2.45	6.79
光市	40.66	4.83	15.31	4.83	1.80	—	—	23.55	—	—	—	—	23.55
周南市	334.27	94.12	77.36	29.75	4.09	—	128.54	124.28	59.94	—	—	30.79	33.55
山口農林事務所	891.09	101.94	235.34	55.31	32.61	—	472.03	151.11	64.28	—	—	10.14	76.69
山口市	871.69	96.29	226.57	50.01	30.36	—	472.03	142.73	63.75	—	—	10.14	68.84
防府市	19.40	5.65	8.77	5.30	2.25	—	—	8.38	0.53	—	—	—	7.85
旧山口市	402.53	20.30	70.70	13.11	24.73	—	226.52	80.58	36.50	—	—	2.79	41.29
旧阿東町	469.16	75.99	155.87	36.90	5.63	—	245.51	62.15	27.25	—	—	7.35	27.55
美祿農林事務所	360.01	97.04	165.45	76.30	10.94	—	49.44	134.18	62.00	—	—	19.74	52.44
宇部市	40.10	1.15	14.12	—	—	—	—	25.98	6.51	—	—	1.15	18.32
美祿市	280.68	95.89	132.43	76.30	10.94	—	39.97	97.34	53.42	—	—	18.59	25.33
山陽小野田市	39.23	—	18.90	—	—	—	9.47	10.86	2.07	—	—	—	8.79
下関農林事務所	456.43	88.10	226.74	48.71	11.71	3.91	122.98	91.09	34.45	—	—	7.88	48.76
下関市	456.43	88.10	226.74	48.71	11.71	3.91	122.98	91.09	34.45	—	—	7.88	48.76
長門農林事務所	252.57	68.84	133.69	54.96	32.15	—	21.23	65.50	20.22	—	—	13.88	31.40
長門市	252.57	68.84	133.69	54.96	32.15	—	21.23	65.50	20.22	—	—	13.88	31.40
萩農林事務所	636.58	114.40	273.83	89.51	18.42	—	193.08	151.25	69.80	—	—	23.89	57.56
萩市	543.06	89.74	226.90	72.08	—	—	188.68	127.48	60.38	—	—	16.66	50.44
阿武町	93.52	24.66	46.93	17.43	18.42	—	4.40	23.77	9.42	—	—	7.23	7.12

注) 県民税関連事業は間伐(森林機能回復事業)の実績数値

VI 県行造林

1. 契約種別県行造林地面積

(単位:ha)

種 類	面 積	農 林 事 務 所 別 内 訳							
		岩 国	柳 井	周 南	山 口	美 祢	下 関	長 門	萩
総 数	—	—	—	—	—	—	—	—	—
県 有 模 範 林	—	—	—	—	—	—	—	—	—
大典記念公有林野県行造林	—	—	—	—	—	—	—	—	—
私有林野治水県行造林	—	—	—	—	—	—	—	—	—
資源開発県行造林	—	—	—	—	—	—	—	—	—
パルプ資源県行造林	—	—	—	—	—	—	—	—	—
普通県行造林	—	—	—	—	—	—	—	—	—

※平成28年度で事業終了のため該当なし

Ⅶ 林産物生産

1 林業算出額及び生産林業所得(山口県全体)

(単位:千万円)

年次	林業産出額	内 訳				生産林業所得
		木材生産	薪炭生産	栽培きのご類生産	林野副産物採取	
23	239	209	3	26	1	172
24	218	186	3	29	0	146
25	266	236	5	25	0	180
26	264	240	1	24	0	136
27	218	194	1	22	—	—

注) —: 国の統計データが一部非公表であるため、本表に計上しない。

2 木材

(1) 木材の需給

ア 材種別素材需給量の推移

(単位:千m³)

年次	需要量	供給量								
		国 産 材			外 材					
		小計	自県材	他県材	小計	南洋材	米材	北洋材	ニュージ ランド材	その他
24	307	149	137	12	158	2	141	0	15	0
25	349	186	169	17	163	2	150	—	—	—
26	336	192	155	37	144	2	132	—	—	—
27	315	176	139	36	139	—	129	—	8	—
28	318	176	133	41	142	—	136	—	—	—

注) —: 国の統計データが一部非公表であるため、本表に計上しない。

イ 用途別素材生産量の推移

(単位:千m³)

年次	用 途 別				
	総数	製材用	木材チップ用	合板用	その他
24	182	121	43	18	—
25	225	155	47	23	—
26	207	139	48	20	—
27	190	115	56	19	—
28	191	118	55	18	—

ウ 市町別素材生産量

(単位:千m³)

市 町	総 数	針 広 別		市 町	総 数	針 広 別	
		針葉樹	広葉樹			針葉樹	広葉樹
総 数	191	150	42				
岩国農林事務所	26	20	6	美祢農林事務所	33	24	8
岩 国 市	26	20	6	宇 部 市	0	0	0
和 木 町	—	—	—	美 祢 市	32	24	8
柳井農林事務所	9	7	2	山陽小野田市	0	0	0
柳 井 市	9	7	2	下関農林事務所	11	11	1
周防大島町	—	—	—	下 関 市	11	11	1
上 関 町	—	—	—	長門農林事務所	10	10	1
田 布 施 町	0	0	—	長 門 市	10	10	1
平 生 町	—	—	—	萩農林事務所	38	23	16
周南農林事務所	32	29	2	萩 市	29	14	14
下 松 市	0	0	—	阿 武 町	10	8	1
光 市	1	1	0				
周 南 市	31	29	2				
山口農林事務所	32	26	6				
山 口 市	31	25	6				
防 府 市	1	1	—				

(H28年次)

エ 樹種別素材生産量の推移

(単位:千m³)

年次	総数	針葉樹					広葉樹			
		小計	アカマツ クロマツ	スギ	ヒノキ	その他	小計	ナラ	ブナ	その他
24	182	142	5	105	32	0	40	-	-	40
25	225	181	4	140	37	0	44	-	-	44
26	207	169	4	130	35	0	38	-	-	38
27	190	152	5	118	28	0	40	-	-	40
28	191	150	5	108	36	0	41	-	-	41

オ 用途別素材入荷量の推移

(単位:千m³)

年次	総数	製材用	合板用	チップ用
24	307	265	-	42
25	349	312	-	37
26	336	297	-	39
27	315	270	-	45
28	318	279	-	39

カ 県別素材移入量

(単位:千m³)

区分	総数	島根	広島	熊本	愛媛	福岡	大分	その他
総数	183.0	7.4	4.7	2.4	0.9	0.5	0.1	167.0
国産材	41.0	7.4	2.8	2.4	0.9	—	0.1	27.4
外材	142.0	—	1.9	—	—	0.5	—	139.6

(H28年次)

キ 県別素材移出量

(単位:千m³)

区分	総数	島根	鳥取	広島	大分	佐賀	福岡	その他
総数	58.0	35.6	10.3	5.7	3.1	2.6	0.2	0.5
国産材	58.0	35.6	10.3	5.7	3.1	2.6	0.2	0.5
外材	—	—	—	—	—	—	—	—

(H28年次)

ク 移入県別、国産材・外材別製材品移入量

(単位:千m³)

区分	総数	広島	福岡	宮崎	大分	愛媛	熊本	その他
総数	65.7	26.7	14.6	4.1	3.6	2.3	2.1	12.3
国産材	22.6	2.3	7.9	4.1	3.6	0.5	1.0	3.2
外材	43.1	24.4	6.7	—	—	1.8	1.1	9.1

(H28年次)

ケ 移出県別、国産材・外材別製材品移出量

(単位:千m³)

区分	総数	島根	大阪	福岡	愛知	広島	鳥取	その他
総数	118.5	16.3	6.6	5.7	5.4	0.8	0.1	83.6
国産材	56.2	13.1	6.6	5.7	1.1	0.7	—	29.0
外材	62.3	3.2	—	—	4.3	0.1	0.1	54.6

(H28年次)

(2) 木材関連産業

ア 製材用動力の出力階層別工場数の推移

年次	総数	1kw以上 ~7.5kw未満	7.5~ ~22.5	22.5~ 37.5	37.5~ 75.0	75.0~ 150.0	150.0~ 300.0	300.0kw 以上
24	75	—	4	10	34	13	8	6
25	78	—	15	14	21	15	7	6
26	72	—	9	13	23	14	7	6
27	69	—	8	14	21	15	6	5
28	69	—	7	12	22	14	7	7

イ 製材工場実態の推移

年次	工場数 (A)	出力数 (B)	素入荷 材量 (C)	素消費 材量 (D)	製出 材荷 品量 (E)	1当出	同素入	同素消	同製出
						工た力 場り量 ($\frac{B}{A}$)	左材量 ($\frac{C}{A}$)	左材量 ($\frac{D}{A}$)	左品量 ($\frac{E}{A}$)
		kw	千m ³	千m ³	千m ³	kw	m ³	m ³	m ³
24	75	9,382	265	261	144	125.1	3,533	3,480	1,920
25	78	9,836	312	318	166	126.1	4,000	4,077	2,128
26	72	10,166	297	293	157	141.2	4,125	4,069	2,181
27	69	10,270	270	266	152	148.8	3,913	3,855	2,203
28	69	11,012	279	283	163	159.6	4,043	4,101	2,362

ウ 国産材・外材製材工場数及び素材入荷量の推移

(単位:千m³)

年次	総数		国産材のみ		国産材と外材		外材のみ	
	工場数	入荷量	工場数	入荷量	工場数	入荷量	工場数	入荷量
24	74	265	32	76	37	53	5	136
25	78	312	49	98	26	68	3	146
26	72	297	45	94	21	70	6	133
27	69	270	41	112	22	28	6	129
28	69	279	36	—	27	—	6	—

エ 製材用素材の国産材・外材別入荷量の推移

(単位:千m³)

年次	総数	国産材			外材					
		小計	針葉樹	広葉樹	小計	南洋材	米材	北洋材	ニュージ ランド材	その他
24	265	107	107	0	158	2	141	0	15	0
25	312	149	—	—	163	2	150	—	—	—
26	297	153	—	—	144	2	132	—	—	—
27	270	131	130	1	139	—	129	—	8	—
28	279	137	—	—	142	—	136	—	—	—

注)一:国の統計データが一部非公表であるため、本表に計上しない。

オ 製材工場の製材品出荷量の推移

(単位:千m³)

年次	総数	建築用材				土木建築 用材	木箱仕組 板こん包 用材	家具建具 用材	その他 用材
		小計	板類	ひき割類	ひき角類				
24	144	111	15	30	66	10	21	0	2
25	166	130	17	39	74	12	22	—	—
26	157	125	16	44	65	12	19	—	1
27	152	124	15	44	65	9	17	—	2
28	163	132	17	46	69	12	18	—	—

注)一:国の統計データが一部非公表であるため、本表に計上しない。

カ 木材チップ工場数及び木材チップ生産量

(単位:千t)

年次	工場数			生産量								
	総数	製材、合板を兼営している	製材、合板を兼営していない	総数	樹種別		素材(原木)	入手区分別				
					針葉樹	広葉樹		工場残材			解体材・廃材・林地残材	
小計	自己の工場から振り向けたもの	他の工場から購入したもの										
24	16	13	3	62	32	30	32	30	—	—	—	
25	15	11	4	61	37	24	26	35	35	—	—	
26	13	10	3	58	35	23	25	33	33	—	—	
27	15	13	2	63	41	22	29	34	34	—	—	
28	15	13	2	64	45	19	25	39	39	—	—	

注)生産量のうち、樹種別には解体材・廃材を含まないため、総数と一致しない。

キ 木材市売市場の現況

市場名	所在地	面積 (m ²)	年間取扱量 (m ³)			
			国産材		外材	
			素材	製材品	原木	製材品
(株)新宮山口市場	山口市大字鑄銭司1005-8 (TEL 083-985-1025)	12,000				
(株)小月原木市場	下関市豊田町大字殿敷字下向807-4 (TEL 0837-66-2826)	14,200				
県森連岩国木材 センター	岩国市大字天尾字小郷1532 (TEL 0827-77-0234)	20,620				
			103,248	4,700	-	3,000
県森連徳山木材 共販所	周南市大字須々万本郷1153-2 (TEL 0834-88-0713)	13,938				
県森連山口木材 共販所	山口市大字下小鯖546 (TEL 083-927-2859)	12,784				
県森連福栄木材 共販所	萩市大字福井下288-2 (TEL 0838-52-0101)	15,920				

(H28年次)

(3) 木材の市況

(単位:円)

材種(樹種)	長 級 (m)	径 級 (厚×巾cm)	品 等	仕切場所	価 格
丸 太(スギ)	3	14~16	込	市場渡	12,600
〃 (〃)	4	18~22	〃	〃	12,900
〃 (〃)	4	24~28	〃	〃	12,500
〃 (ヒノキ)	3	14~16	〃	〃	16,700
〃 (〃)	4	18~22	〃	〃	15,900
〃 (マツ)	4	18~22	〃	〃	10,000
〃 (〃)	4	24~28	〃	〃	11,200
チップ原木(マツ)	込	込	〃	工場着	3,400
〃 (広)	〃	〃	〃	〃	5,700
外 材(米マツ)	6	30上	〃	〃	31,000
〃 (米ツガ)	〃	〃	〃	〃	25,000

注) 価格は1m³当たりで年間の平均である。

(H28年次)

(4) 森林バイオマスエネルギー利用

ア 森林バイオマスエネルギー利用量

(単位:t)

	H20	H21	H22	H23	H24	H25	H26	H27	H28
発電利用	3,898	6,755	6,749	16,783	20,576	31,215	26,413	37,555	41,789
熱利用	1,106	1,195	3,560	3,627	4,248	4,268	3,818	6,763	7,983
合計	5,004	7,950	10,309	20,410	24,824	35,483	30,231	44,318	49,772

注1) 森林バイオマスは、伐採残渣等未利用森林資源で、製材端材やリサイクル材は含まない。

注2) 国の調査方法の変更により、H20～26は年度集計、H27から年次集計に変更。

イ 木質ペレット生産量

(単位:t)

年次	生産量	工場数	原料入手区分別生産量			
			丸太・ 林地残材	製材工場 等残材	建設発生 木材	その他
24	545	3	503	42	0	0
25	754	3	732	22	0	0
26	964	2	939	25	0	0
27	950	2	907	43	0	0
28	830	2	762	68	0	0

3 特用林産物

(1) 特用林産物生産量の推移

(単位:t)

年次	生しいたけ	乾しいたけ	なめこ	えのきたけ	ひらたけ	まつたけ	ぶなしめじ	まいたけ	エリンギ
24	147.9	19.2	1.5	6.3	8.4	0.0	3.2	2.6	10.2
25	148.9	19.3	1.8	5.6	7.8	0.0	3.0	2.3	9.6
26	150.8	18.5	1.5	5.0	7.0	0.0	3.2	1.4	9.2
27	151.1	13.9	0.2	4.3	6.5	0.0	1.0	1.6	6.5
28	220.1	15.8	3.2	3.1	3.9	0.0	0.5	1.8	6.7

(単位:t、竹材:束)

年次	たけのこ	沢わさび	畑わさび	竹材	木炭	竹炭
24	162.5	3.6	109.8	54,600	53	347
25	114.0	3.2	77.7	48,400	49	509
26	174.5	2.5	9.7	63,000	58	60
27	187.9	2.5	9.3	57,700	47	16
28	144.8	2.5	3.7	35,300	31	15

(2) しいたけ

種類別しいたけ生産量 (単位:t)

区 分	生 産 量
総数(乾換算)	48.8
乾しいたけ	15.8
どんこ	2.3
こうしん	8.3
やまなり	1.7
菌 床	3.5
生しいたけ	220.1

(H28年次)

注) 生しいたけを乾しいたけに換算するときは0.15を乗じた。

(3) 特用林産物の市況

(単位:円)

種 別	区 分	単 位	仕切場所	価 格
しいたけ	生しいたけ	kg 当 たり	県内主要市場	1,001
”	乾しいたけ	”	静 岡 市 場	4,983
竹材(まだけ)	特 上	束 当 たり	生産者道路渡し	2,545
木炭(か し)	黒 炭 1 級	12 kg 入	生産者倉庫渡し	2,700

注) 価格は年間の平均である。

(H28年次)

(4) 市町別特用林産物生産量

市 町	生しいたけ	乾しいたけ	なめこ	えのきたけ	ひらたけ	まつたけ
総 数	220.1	15.8	3.2	3.1	3.9	0.0
岩国農林事務所	1.1	—	—	—	—	—
岩 国 市	1.1	—	—	—	—	—
和 木 町	0.0	—	—	—	—	—
柳井農林事務所	12.0	—	—	—	0.0	—
柳 井 市	10.3	—	—	—	—	—
周防大島町	—	—	—	—	—	—
上 関 町	0.7	—	—	—	—	—
田布施町	—	—	—	—	—	—
平 生 町	1.0	—	—	—	0.0	—
周南農林事務所	29.9	0.9	3.1	—	2.9	—
下 松 市	27.3	—	3.0	—	2.9	—
光 市	0.5	—	0.0	—	0.0	—
周 南 市	2.1	0.9	0.1	—	—	—
山口農林事務所	31.9	3.5	0.0	3.1	0.4	—
山 口 市	29.2	3.5	0.0	3.1	0.4	—
防 府 市	2.7	—	—	—	—	—
美祢農林事務所	125.8	6.5	0.0	—	0.1	—
宇 部 市	1.1	—	—	—	—	—
美 祢 市	106.2	6.5	—	—	—	—
山陽小野田市	18.5	—	0.0	—	0.1	—
下関農林事務所	6.9	0.5	—	—	—	—
下 関 市	6.9	0.5	—	—	—	—
長門農林事務所	6.2	2.7	—	—	—	—
長 門 市	6.2	2.7	—	—	—	—
萩農林事務所	6.3	1.7	0.1	—	0.5	—
萩 市	5.8	1.4	0.1	—	0.5	—
阿 武 町	0.5	0.3	0.0	—	—	—

(単位:t、竹材:千束)

ぶなしめじ	たけのこ	沢わさび	畑わさび	竹材	木炭	竹炭
0.5	144.8	2.5	3.7	35.3	31.0	15.0
—	16.5	—	0.4	—	2.5	3.0
—	16.5	—	0.4	—	2.5	3.0
—	—	—	—	—	—	0.0
—	48.3	—	—	—	0.6	—
—	2.9	—	—	—	—	—
—	41.0	—	—	—	—	—
—	0.1	—	—	—	—	—
—	2.7	—	—	—	0.6	—
—	1.6	—	—	—	—	—
—	10.0	0.7	2.1	1.2	3.5	0.3
—	—	—	—	—	—	—
—	3.0	—	—	—	—	0.0
—	7.0	0.7	2.1	1.2	3.5	0.3
0.5	12.0	—	0.3	—	4.1	2.5
0.5	1.3	—	0.3	—	0.9	0.3
—	10.7	—	—	—	3.2	2.2
—	46.2	—	—	13.7	1.8	—
—	38.0	—	—	0.0	—	—
—	8.2	—	—	13.7	1.8	—
—	—	—	—	—	—	—
—	8.0	—	—	1.7	1.2	1.0
—	8.0	—	—	1.7	1.2	1.0
—	1.2	1.8	0.9	18.5	17.3	3.3
—	1.2	1.8	0.9	18.5	17.3	3.3
—	2.6	0.0	0.0	0.2	0.0	4.9
—	2.6	0.0	—	0.2	—	4.9
—	—	—	0.0	—	—	—

(H28年次)

Ⅷ 林業・木材産業施設等整備

(1) 事業の推移

(単位:千円)

事業(交付金)名・ 地域名(区分)	実 績					計
	24年度	25年度	26年度	27年度	28年度	
総 数	[0] 266,290	[361,404] 801,751	[0] 590,610	[0] 354,141	[280,467] 170,713	2,183,505
森林整備加速化・林業再生事業						
岩国市 外(高性能林業機械等の導入)	87,203	93,786	87,638	30,445	19,310	318,382
山口市 外(木材加工流通施設等整備)	128,451	[52,500] 115,739	89,145	138,996	19,656	491,987
山口市 外(木造公共施設等整備)		[96,439] 543,029	120,690		120,852	784,571
下関市 外(木質バイオマス利用施設等整備)	41,790	[175,806] 46,496	154,631	184,700	[152,843] 0	427,617
周南市 外(木質バイオマスエネルギー導入促進支援)			77,238			77,238
山口市 外(流通経費支援)	8,846					8,846
山口市 外(間伐材安定供給コスト支援)						0
周南市(地域材利用開発)						0
柳井市 外(地域材新規用途導入促進支援)		[36,659] 2,701	49,086			51,787
森林整備・林業等振興整備交付金事業						
岩国市 外(高性能林業機械等の導入)			12,182		[30,312] 6,804	18,986
美祢市(コンテナ苗生産施設等整備)					4,091	4,091
森林整備・林業等振興整備補助金事業						
山口市 外(電算処理施設、貯木場整備)					[97,312] 0	0

注) []書きは翌年度への繰越分で外数

(2) 事業実績

ア 事業実績

(単位:千円)

事業種目	事業費	事業内容
総数	[280,467] 170,713	
高性能林業機械等の導入	[30,312] 26,114	スイングヤーダ、ハーベスタ、バックホウ
木造公共施設整備	120,852	社会福祉関連施設
間伐材等加工流通施設整備	[97,312] 0	電算処理施設、貯木場整備
コンテナ苗生産基盤施設等整備	4,091	育苗・苗抜施設
木材加工流通施設等整備	19,656	木材乾燥機
木質バイオマス利用施設等整備	[152,843] 0	トラックスケール、グラップル、ホイールローダ、 移動式チップパー、フォークリフト

注)[]書きは翌年度への繰越分を外数

イ 市町又は地域別実績

(単位:千円)

事業種目	事業費	事業主体	事業内容
岩国市	[30,312] 0		
高性能林業機械等の導入	[30,312] 0	森林組合	スイングヤーダ、ハーベスタ
下松市	120,852		
木造公共施設整備	120,852	下松市	社会福祉関連施設
山口市	[250,155] 0		
間伐材等加工流通施設整備	[97,312] 0	森林組合連合会	電算処理施設、貯木場整備
木質バイオマス利用施設等整備	[152,843] 0	森林組合連合会	トラックスケール、グラップル、ホイールローダ、 移動式チップパー、フォークリフト
美祿市	10,895		
高性能林業機械等の導入	6,804	森林組合	バックホウ
コンテナ苗生産基盤施設等整備	4,091	民間事業者	育苗・苗抜施設
下関市	19,310		
高性能林業機械等の導入	19,310	森林組合	ハーベスタ
萩市	19,656		
木材加工流通施設等整備	19,656	森林組合	木材乾燥機

注)[]書きは翌年度への繰越分を外数

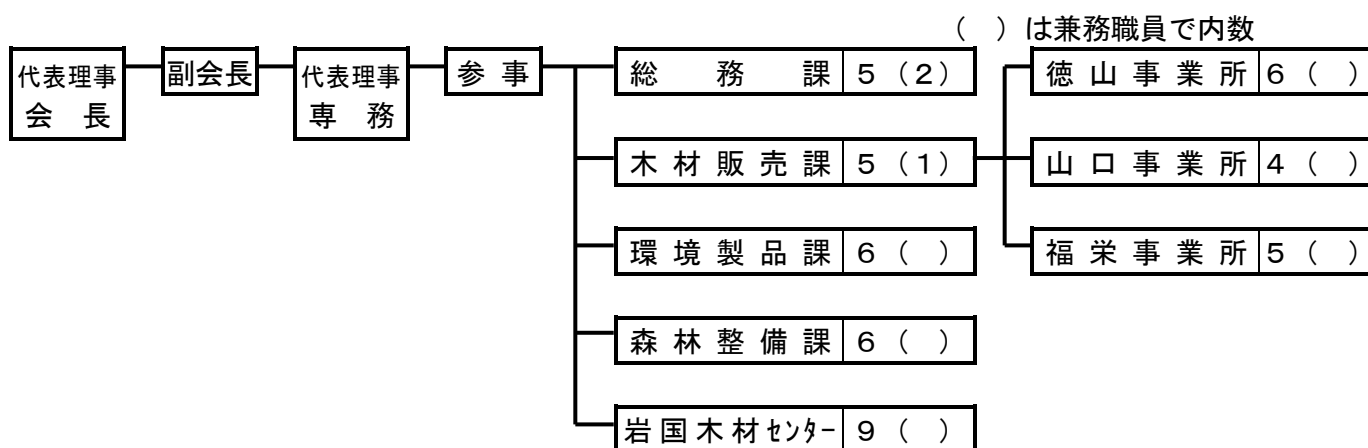
IX 森林組合

1 森林組合の現況

(1) 森林組合連合会

ア 機構（平成29年4月1日現在）

会 長	1人		職員数（臨時職員除く）
副会長	1人		事 務
専 務	1人		技 術
理 事	5人（会長・副会長・専務除く）		計
監 事	3人		43人
参 事	1人		



イ 会員及び出資金の推移

（単位：千円）

年 度	会 員 数	出 資 口 数	出資金総額	払込済出資金
24	9	70,111	420,666	420,666
25	9	70,669	424,014	424,014
26	9	71,792	430,752	430,752
27	9	72,650	435,900	435,900
28	9	73,227	439,362	439,362

ウ 主要事業取扱量の推移

年 度	販 売 事 業				購 買 事 業				
	木 材	うち共販 取扱数量	杉 皮	竹 材	山行苗	幼 苗	種 子	肥 料	薬 剤
	m ³	m ³	束	束	千本	千本	kg	kg	千円
24	81,518	77,604	—	—	1,051	—	—	5,145	8,457
25	86,242	81,936	—	—	937	—	—	4,815	11,924
26	85,975	82,830	—	—	788	—	—	4,230	8,220
27	81,430	77,077	—	—	791	—	—	4,080	6,701
28	79,123	74,541	—	—	769	—	—	4,245	5,633

(2) 森林組合

ア 経営体制の推移

(7) 組合員所有森林面積規模別組合数の推移

年 度	総 数	500ha 未 満	500～ 1,000ha	1,000～ 2,000ha	2,000～ 3,000ha	3,000～ 5,000ha	5,000～ 10,000ha	10,000 ha以上
24	9	—	—	—	—	1	—	8
25	9	—	—	—	1	—	—	8
26	9	—	—	—	1	—	—	8
27	9	—	—	—	1	—	—	8
28	9	—	—	—	1	—	—	8

(イ) 払込済出資金の推移

(単位：千円)

区 分	平成24年度	平成25年度	平成26年度	平成27年度	平成28年度
払 込 済 出 資 金	1,409,972	1,408,451	1,406,407	1,405,509	1,403,599

(ウ) 払込済出資金別組合数の推移

年 度	総 数	100万円 未 満	100～ 200	200～ 300	300～ 400	400～ 500	500～ 1000	1000～ 2000	2000～ 3000	3000～ 4000	4000～ 5000	5000 万円以上
24	9	—	—	—	—	—	—	—	—	—	—	9
25	9	—	—	—	—	—	—	—	—	—	—	9
26	9	—	—	—	—	—	—	—	—	—	—	9
27	9	—	—	—	—	—	—	—	—	—	—	9
28	9	—	—	—	—	—	—	—	—	—	—	9

(エ) 常勤役職員数別組合数の推移

年 度	総 数	常勤役職 員のいな い組合	常 勤 役 職 員 の い る 組 合					
			総 数	1 人	2 人	3 人	4 人	5人以上
24	9	0	9	—	—	—	—	9
25	9	0	9	—	—	—	—	9
26	9	0	9	—	—	1	—	8
27	9	0	9	—	—	—	1	8
28	9	0	9	—	—	—	1	8

イ 主要経済事業の推移

(7) 販売事業の推移

(単位：金額千円、数量m³)

年 度	総 数		木 材			そ の 他	
	組 合 数	販 売 高	組 合 数	販 売 数 量	販 売 高	組 合 数	販 売 高
2 4	8	208,019	7	15,208	134,195	5	73,824
2 5	8	259,860	7	14,795	180,503	5	79,357
2 6	9	175,494	8	13,362	126,805	5	48,689
2 7	9	143,344	9	14,719	130,513	4	12,831
2 8	9	148,050	8	12,906	103,229	5	44,821

(イ) 林産事業の推移

(単位：金額千円、数量m³)

年 度	総 数		木 材			そ の 他	
	組 合 数	販 売 高	組 合 数	販 売 数 量	販 売 高	組 合 数	販 売 高
2 4	8	215,862	8	24,299	208,525	2	7,337
2 5	8	279,994	8	28,337	267,025	2	12,969
2 6	8	282,697	8	35,653	282,413	1	284
2 7	8	302,042	8	42,695	301,484	1	558
2 8	8	264,089	8	46,927	264,010	1	79

(ウ) 森林造成事業の推移

(単位：金額千円、面積ha)

年 度	総 数		新 植			保 育			そ の 他	
	組 合 数	金 額	組 合 数	面 積	金 額	組 合 数	面 積	金 額	組 合 数	金 額
24	9	2,445,272	9	318	333,232	9	5,640	1,408,111	8	703,929
25	9	2,566,716	9	189	259,544	9	5,717	1,489,112	9	818,060
26	9	2,510,139	9	183	269,099	9	4,816	1,391,742	9	849,298
27	9	2,260,214	9	189	265,464	9	4,483	1,205,501	9	789,249
28	9	2,126,925	9	197	291,625	9	4,051	1,031,230	9	804,070

(I) 購買事業の推移

(単位：千円)

年 度	組 合 数	取 扱 金 額
2 4	9	290,312
2 5	9	272,522
2 6	9	245,874
2 7	9	228,958
2 8	9	227,814

ウ 財務状況の推移

(単位：千円)

項 目	平成24年度		平成25年度		平成26年度		平成27年度		平成28年度	
	組合数	金額	組合数	金額	組合数	金額	組合数	金額	組合数	金額
事業総利益	9	974,930	9	1,077,783	9	1,094,334	9	1,120,540	9	989,106
指 導	9	▲24,272	9	▲24,933	9	▲19,827	9	▲19,384	9	▲15,885
販 売	9	57,363	9	76,954	9	69,012	9	88,804	9	58,980
購 買	9	51,321	9	48,990	9	40,357	9	37,087	9	35,188
利 用	9	890,384	9	976,671	9	1,004,669	9	1,014,005	9	910,545
金 融	4	134	3	102	3	122	3	28	4	29
信 託	-	-	-	-	-	-	-	-	1	249
事業管理費	9	1,025,986	9	1,024,841	9	1,031,288	9	1,066,143	9	1,026,703
事業利益	9	▲51,056	9	52,943	9	63,045	9	54,397	9	▲37,597
事業外損益	9	45,793	9	52,398	9	40,521	9	44,659	9	32,920
経常利益	9	▲5,263	9	105,341	9	103,567	9	99,056	9	▲4,677
特別損益	9	2,431	9	3,950	9	3,338	9	5,406	9	9,952
税引前当期純利益	9	▲2,832	9	109,291	9	106,905	9	104,462	9	5,275
法人税及び住民税	9	9,973	9	19,438	9	15,227	9	23,288	9	17,224
当期剰余金	9	12,805	9	89,853	9	91,678	9	81,174	9	▲11,949
前期繰越剰余金	9	75,668	9	49,674	9	76,868	9	90,691	9	97,598
積立金取崩額	-	-	-	-	-	-	-	-	-	-
当期未処分剰余金	9	62,863	9	139,527	9	168,546	9	171,865	9	85,649

※1 販売利益は加工部門の利益を含む

※2 当期未処分剰余金は、処理した損失金(マイナスの剰余金)を含む

エ 作業班員の推移

年 度	作 業 班 数		労 働 者 数		
	組 合 数	班 数	総 数	男	女
2 4	9	—	498	461	37
2 5	9	—	398	371	27
2 6	9	—	370	345	25
2 7	9	—	362	338	24
2 8	9	—	354	332	22

オ 森林組合の推移

年 度	森林組合数	組合員数	組合員所有 森 林 面 積	役 職 員			
				理 事	監 事	職 員	常勤役職員
2 4	9	51,331	302,458	88	26	134	142
2 5	9	51,219	302,280	89	26	128	136
2 6	9	51,026	299,411	89	26	128	136
2 7	9	50,879	298,570	89	25	122	130
2 8	9	50,692	298,025	89	26	113	122

カ 市町別森林組合の現況

市 町 総 数	森林組合名	組合員数	組合員所有 森 林 面 積	役 職 員		
				理 事	監 事	職 員
		50,692	298,025	89	26	113
岩国農林事務所		10,333	47,308	15	5	11
岩 国 市	錦 川	4,542	26,984	8	2	5
"	山口県東部	5,791	20,324	7	3	6
周南農林事務所		6,507	46,577	22	6	12
光 市	光 大 和	1,593	2,722	10	3	4
周 南 市	周 南	4,914	43,855	12	3	8
山口農林事務所		9,122	57,227	18	6	26
山 口 市	山口中央	6,933	39,995	12	3	15
"	山口阿東	2,189	17,232	6	3	11
美祢農林事務所		7,687	42,859	12	3	13
美 祢 市	カルスト	7,687	42,859	12	3	13
下関農林事務所		10,598	52,168	13	3	30
下 関 市	山口県西部	10,598	52,168	13	3	30
萩農林事務所		6,445	51,886	9	3	21
萩 市	阿 武 萩	6,445	51,886	9	3	21

※職員数には休業中の職員を含む

(単位：面積ha、金額千円、事業 m³、ha)

払込済 出資金	主要経済事業				作業班	
	販売(木材)	林産(木材)	新植	保育	班数	労働者数
1,409,972	15,208	24,299	318	5,640	—	498
1,408,451	14,795	28,337	189	5,717	—	398
1,406,407	13,362	35,653	183	4,816	—	370
1,405,509	14,719	42,695	189	4,483	—	362
1,403,599	12,906	46,927	197	4,051	—	354

(単位：面積ha、金額千円、事業 m³、ha)

員 常勤役職員	払込済 出資金	主要経済事業				作業班 労働者数
		販売(木材)	林産(木材)	新植	保育	
122	1,403,599	12,906	46,927	197	4,051	354
13	242,650	170	29,280	26	587	64
6	136,685	170	101	8	106	11
7	105,965	—	29,179	18	481	53
13	281,385	1,716	1,104	24	369	62
4	58,249	388	—	5	137	8
9	223,136	1,328	1,104	19	232	54
28	259,963	1,851	1,941	57	1,405	67
16	138,141	1,680	174	40	697	33
12	121,822	171	1,767	17	708	34
14	157,214	114	8,163	17	343	15
14	157,214	114	8,163	17	343	15
32	225,393	8,718	1,733	49	829	71
32	225,393	8,718	1,733	49	829	71
22	236,994	337	4,706	24	518	75
22	236,994	337	4,706	24	518	75

(3) 生産森林組合

ア 生産森林組合の推移

年 度	生 産 森林組合数	組 合 員 数	組 合 経 営 森 林 面 積	役 職	
				理 事	監 事
2 4	14	682	851	48	18
2 5	12	403	516	37	12
2 6	12	551	636	40	14
2 7	12	532	620	36	13
2 8	11	517	620	36	13

イ 市町別生産森林組合の現況

市 町	生 産 森林組合名	組 合 員 数	組 合 経 営 森 林 面 積	役 職	
				理 事	監 事
総 数		517	620	36	13
防 府 市	嶽 の 後	132	210	10	3
〃	東 部	12	18	4	1
宇 部 市	市 小 野	55	67	6	2
山陽小野田市	不 動 寺 原	33	35	6	2
下 関 市	岡 枝	—	—	—	—
〃	室 津 在	82	82	5	2
〃	檜 原	—	—	—	—
長 門 市	三 隅 市	—	—	—	—
〃	伊上共益会	203	208	5	3
萩 市	明 石	—	—	—	—
山 口 市	田 野	—	—	—	—

(単位：面積、事業概要 ha、金額 千円)

員		払込済 出資金	事業概要			
職員	常勤役職員		新植	保育	間伐	主伐
2	—	114,720	—	25	—	—
—	—	38,412	—	—	—	—
—	—	98,697	—	—	—	—
—	—	98,513	—	—	—	21
—	—	98,322	—	—	—	—

(単位：面積、事業概要 ha、金額 千円)

員		払込済 出資金	事業概要			
職員	常勤役職員		新植	保育	間伐	主伐
—	—	98,322	—	—	—	—
—	—	6,600	—	—	—	—
—	—	1,290	—	—	—	—
—	—	10,318	—	—	—	—
—	—	8,700	—	—	—	—
—	—	—	—	—	—	—
—	—	5,664	—	—	—	—
—	—	—	—	—	—	—
—	—	—	—	—	—	—
—	—	65,750	—	—	—	—
—	—	—	—	—	—	—
—	—	—	—	—	—	—

X 林 業 金 融

1 農林漁業信用基金出資及び債務保証額の推移

(1) 出 資

(単位：千円)

年度	総 数		県		林 業 者 等	
	件数	金 額	件数	金 額	件数	金 額
24	82	131,100	1	76,740	81	54,360
25	82	131,100	1	76,740	81	54,360
26	82	131,100	1	76,740	81	54,360
27	82	131,100	1	76,740	81	54,360
28	82	131,100	1	76,740	81	54,360

(2) 債務保証額

(単位：千円)

年度	総 数	
	件数	金 額
24	14	165,970
25	12	207,720
26	13	176,270
27	8	111,720
28	4	65,950

2 (株)日本政策金融公庫資金融資実績の推移 (林業関係)

(単位：千円)

資 金	平成24年度		平成25年度		平成26年度		平成27年度		平成28年度	
	件数	借入金額	件数	借入金額	件数	借入金額	件数	借入金額	件数	借入金額
総 数	13	234,290	13	251,510	12	287,048	14	353,645	13	463,437
林業基盤整備	9	212,077	8	228,414	8	256,320	10	334,961	9	433,819
造	6	50,373	6	46,186	5	50,398	5	48,764	4	44,488
補助	5	49,030	5	45,071	5	50,398	4	45,164	3	42,088
公有林	3	33,100	3	29,500	3	29,500	2	30,100	2	32,800
私有林	2	15,930	2	15,571	2	20,898	2	15,064	1	9,288
非補助	1	1,343	1	1,115	0	0	1	3,600	1	2,400
公有林	0	0	0	0	0	0	1	3,600	1	2,400
私有林	1	1,343	1	1,115	0	0	0	0	0	0
利用間伐推進	3	161,704	2	182,228	3	205,922	5	286,197	5	389,331
樹苗養成施設	—	—	—	—	—	—	—	—	—	—
林道	—	—	—	—	—	—	—	—	—	—
伐採調整	—	—	—	—	—	—	—	—	—	—
森林整備活性化	4	22,213	5	23,096	4	30,728	4	18,684	3	15,618
林業構造改善事業	—	—	—	—	—	—	—	—	—	—
林業経営育成	—	—	—	—	—	—	—	—	—	—
森林取得	—	—	—	—	—	—	—	—	—	—
育林	—	—	—	—	—	—	—	—	—	—
生産方式合理化	—	—	—	—	—	—	—	—	—	—
林業経営安定	—	—	—	—	—	—	—	—	—	—
林業経営維持	—	—	—	—	—	—	—	—	—	—
農林漁業セーフティネット	—	—	—	—	—	—	—	—	—	—
農林漁業施設	—	—	—	—	—	—	—	—	1	14,000
振興山村・過疎地域経営改善	—	—	—	—	—	—	—	—	—	—
新規用途事業等	—	—	—	—	—	—	—	—	—	—
中山間地域活性化	—	—	—	—	—	—	—	—	—	—

3 林業・木材産業改善資金

(単位：千円)

平成24年度		平成25年度		平成26年度		平成27年度		平成28年度	
件数	金 額	件数	金 額	件数	金 額	件数	金 額	件数	金 額
1	2,000	0	0	1	5,000	0	0	0	0

X I 森 林 被 害

1 森林保険損害てん補状況の推移

(単位:面積ha、金額千円)

区 分	総 数	火 災	気 象 災 害						
			総 数	風 害	水 害	雪 害	干 害	凍 害	潮 害
24 年 度									
件 数	198	1	197	—	77	78	42	—	—
面 積	56	0	56	—	12	9	35	—	—
支払保険金	28,858	25	28,833	—	14,157	8,384	6,292	—	—
25 年 度									
件 数	86	1	85	—	10	38	37	—	—
面 積	14	0	14	—	0	2	12	—	—
支払保険金	11,265	31	11,234	—	638	5,529	5,067	—	—
26 年 度									
件 数	129	—	129	—	42	2	85	—	—
面 積	19	—	19	—	4	0	15	—	—
支払保険金	13,730	—	13,730	—	2,723	1,439	9,568	—	—
27 年 度									
件 数	15	—	15	4	11	—	—	—	—
面 積	1	—	1	0	1	—	—	—	—
支払保険金	934	—	934	154	780	—	—	—	—
28 年 度									
件 数	42	2	40	—	14	—	26	—	—
面 積	8	0	8	—	1	—	7	—	—
支払保険金	5,230	266	4,964	—	377	—	4,587	—	—

2 森林火災被害状況の推移

(単位:面積ha)

区分	総数	人為火					自然火		内容 不明
		たき火	たばこ	ろう火	火入れ	その他	落雷	その他	
24年									
件数	16	2	-	-	1	5	-	-	8
面積	1	0	-	-	0	0	-	-	1
25年									
件数	14	9	-	-	1	1	-	-	3
面積	4	3	-	-	0	0	-	-	1
26年									
件数	13	7	-	-	3	1	-	-	2
面積	2	1	-	-	0	1	-	-	0
27年									
件数	9	2	-	-	3	-	-	-	4
面積	0	0	-	-	0	-	-	-	0
28年									
件数	12	3	1	-	3	1	-	-	4
面積	2	0	0	-	0	0	-	-	2

3 主な森林病虫獣害の被害状況の推移

(単位:ha、松くい虫、カシナガキクイムシ m³)

年度	赤枯病	稚苗の 立枯病	ペスタロ チア病	根切虫	松くい虫	マツ カレハ	スギノハ ダニ	スギカミ キリ	カシナガ キクイムシ
24	0	0	0	0	22,807	0	0	0	45
25	0	0	0	0	22,435	0	0	0	47
26	0	0	0	0	20,325	0	0	0	48
27	0	0	0	0	20,197	0	0	0	74
28	0	0	0	0	20,001	0	0	0	53

3 主な森林病虫獣害の被害状況の推移(つづき)

(単位:ha)

年度	コウモリガ	マツノカイ ガラムシ類	ノネズミ	ノウサギ	イノシシ	シカ	サル	クマ
24	0	0	0	1	0	22	0	0
25	0	0	0	2	0	23	0	0
26	0	0	0	8	0	24	0	0
27	0	0	0	8	0	24	0	0
28	0	0	0	0	2	32	1	0

注) 森林被害報告年報による。

4 森林病虫獣害の発生及び防除状況(国営、補助対象事業のみ)

病虫獣害名	対象樹種	被害状況		防除・予防状況
		発生場所	発生量	
松くい虫(被害立木)	マツ	林地	20,001m ³	563m ³
〃 (伐採跡地)	—	—	—	—
〃 (伐採木)	—	—	—	—
〃 (薬剤散布)	マツ	林地	38,540ha	5ha
〃 (枯損幼齢木)	—	—	—	—
マツカレハ	—	—	—	—
ノネズミ	—	—	—	—
シカ(防護柵)	スギ・ ヒノキ等	林地	32ha	53km
〃 (保護筒)				6ha
〃 (ネット)				21ha

5. 市町別松くい虫防除状況(補助対象事業のみ)

市 町	対策対象松林	予 防		駆 除
		地 上 散 布	樹 幹 注 入	
	ha	ha	本	m ³
総 数	5,908	5	3,609	563
岩国農林事務所	—	—	—	—
岩 国 市	—	—	—	—
和 木 町	—	—	—	—
柳井農林事務所	—	—	—	—
柳 井 市	—	—	—	—
周防大島町	—	—	—	—
上 関 町	—	—	—	—
田 布 施 町	—	—	—	—
平 生 町	—	—	—	—
周南農林事務所	28	—	1,921	13
下 松 市	—	—	—	—
光 市	28	—	1,921	13
周 南 市	—	—	—	—
山口農林事務所	4,166	—	—	500
山 口 市	4,166	—	—	500
防 府 市	—	—	—	—
美祢農林事務所	7	—	750	—
宇 部 市	7	—	750	—
美 祢 市	—	—	—	—
山陽小野田市	—	—	—	—
下関農林事務所	2	—	190	—
下 関 市	2	—	190	—
長門農林事務所	473	1	565	50
長 門 市	473	1	565	50
萩農林事務所	1,232	4	183	—
萩 市	1,232	4	183	—
阿 武 町	—	—	—	—

駆除材積＝伐倒駆除＋特別伐倒駆除＋衛生伐

6. シカ被害対策状況の推移

年度	防護柵 (m)	食害防止保護筒 (ha)	被害防止ネット (ha)
24	73,754	—	47.04
25	74,443	0.73	422.12
26	72,449	5.54	206.00
27	56,969	0.79	28.97
28	53,357	5.98	21.27

7. 市町別シカ被害対策状況(補助対象事業のみ)

市 町	防護柵	食害防止保護筒	被害防止ネット
	m	ha	ha
総 数	53,357	5.98	21.27
岩国農林事務所	—	—	—
岩 国 市	—	—	—
和 木 町	—	—	—
柳井農林事務所	—	—	—
柳 井 市	—	—	—
周防大島町	—	—	—
上 関 町	—	—	—
田 布 施 町	—	—	—
平 生 町	—	—	—
周南農林事務所	—	—	—
下 松 市	—	—	—
光 市	—	—	—
周 南 市	—	—	—
山口農林事務所	—	—	—
山 口 市	—	—	—
防 府 市	—	—	—
美祢農林事務所	27,318	—	—
宇 部 市	485	—	—
美 祢 市	26,506	—	—
山陽小野田市	327	—	—
下関農林事務所	11,546	4.60	21.27
下 関 市	11,546	4.60	21.27
長門農林事務所	14,493	1.38	—
長 門 市	14,493	1.38	—
萩農林事務所	—	—	—
萩 市	—	—	—
阿 武 町	—	—	—

XII 林業普及

1 林業普及指導員の配置状況

区分	関係市町	指導員 配置数
総数		46
森林企画課		5
農林総合技術センター (林業指導センター)		3
岩徳指導区		
岩国農林事務所	岩国市、和木町	7
柳井農林事務所	柳井市、周防大島町、上関町、田布施町、平生町	6
周南農林事務所	下松市、光市、周南市	6
山口指導区		
山口農林事務所	山口市、防府市	7
美祢農林事務所	宇部市、美祢市、山陽小野田市	5
豊田指導区		
下関農林事務所	下関市	7
長門農林事務所	長門市	7
萩指導区		
萩農林事務所	萩市、阿武町	6

2 林業普及指導員の活動状況

(1) 手段別活動状況

(単位:時間)

普及 指導区	総数	直接指導		調査 研究	情報 収集	連絡 調整	普及指導 の準備	事務 報告等	研修	その他
		個別	集団							
総数	82,372	4,138	9,175	1,514	11,285	1,988	26,029	27,823	368	52
県域	14,484	64	3,487	4	971	172	4,656	5,086	16	28
岩徳	23,300	1,170	2,770	472	3,504	452	8,362	6,438	108	24
山口	20,996	1,470	1,093	490	3,546	932	7,515	5,902	48	0
豊田	12,724	774	969	500	1,660	328	3,152	5,145	196	0
萩	10,868	660	856	48	1,604	104	2,344	5,252	0	0

(2) 科目別活動状況

(単位:時間)

普及 指導区	総数	林業 経営	造林	森林 保護	林産	特用 林産	林業 機械	普及 方法	その他
県域	14,484	4,804	128	56	24	921	5,176	3,331	44
岩徳	23,300	1,772	12,652	236	344	644	248	7,352	52
山口	20,996	468	10,001	224	464	1,106	108	8,593	32
豊田	12,724	24	6,072	348	324	240	32	5,684	0
萩	10,868	16	5,404	184	40	312	16	4,896	0

3 山村中堅青年の養成状況

(1) 林業教室

研修課題	研修生数	日数	開催地
林業基礎講座	16人	5日	下関市

(2) 山村青年グループ活動促進対策

項目	開催日数	人員	実施場所
技術経営講習会	39日	875人	県下全域
グループ研究会	237日	2,689人	//

(資料) 林業普及指導事業実績

(3) 林業グループ数及び会員数

農林事務所	総数		林業研究グループ			林業研究グループ以外				
	グループ数	会員数	グループ数	会員数		グループ数	会員数			
		人		計	男	女		計	男	女
総数	44	912	40	875	672	203	4	37	22	15
岩国	8	122	8	122	79	43	—	—	—	—
柳井	1	31	1	31	25	6	—	—	—	—
周南	4	103	4	103	81	22	—	—	—	—
山口	6	91	3	65	45	20	3	26	22	4
美祢	6	140	5	129	104	25	1	11	0	11
下関	6	85	6	85	74	11	—	—	—	—
長門	5	71	5	71	61	10	—	—	—	—
萩	8	269	8	269	203	66	—	—	—	—

(資料) 林業研究普及団体の実情調査報告

(4) 指導林業士及び青年林業士の認定状況

総数	指導林業士	青年林業士	備考
人	人	人	
0	0	0	平成28年度認定者数
86	82	4	平成28年度末現在認定者数

4 林業機械器具現況表

機 械 種 別	単 位	所 有 区 分 別 数 量									
		公 有 林	学 校 林	会 社	森 林 組 合	その他組合等		集 落	研 究 機 関	個 人	合 計
						ソ ン タ ー セ	そ の 他				
索道重力式	セット	-	-	2	-	-	-	-	-	8	10
索道動力式	〃	-	-	7	-	-	7	-	-	49	63
小型集材機(10ps未満)	台	-	-	16	2	-	1	-	-	67	86
大型集材機(10ps以上)	〃	-	-	24	9	-	-	-	1	69	103
モノケール	〃	-	-	-	-	-	-	-	-	2	2
リモコンウインチ	〃	-	-	4	-	-	-	-	-	1	5
自走式搬器	〃	-	-	2	4	-	2	-	2	9	19
モノレール(懸垂式を含む)	〃	-	-	2	-	-	17	-	-	27	46
小型運材車(20ps未満)	〃	-	1	18	19	-	5	-	2	116	161
大型運材車(20ps以上)	〃	-	1	14	8	-	-	-	-	39	62
ホイールタイプトラクタ	〃	-	-	-	-	-	2	-	-	1	3
クローラタイプトラクタ	〃	-	-	4	-	-	-	-	-	6	10
フォークリフト	〃	2	-	29	10	5	5	-	-	22	73
フォークローダ	〃	-	-	-	-	-	-	-	-	-	0
クレーン	〃	1	-	33	16	2	3	-	1	49	105
グラップル	〃	-	-	16	16	-	-	-	-	7	39
トラクタシヨベル	〃	1	-	5	-	-	-	-	-	9	15
シヨベル系掘削機械	〃	1	-	52	23	-	-	-	-	61	137
チェーンソー	〃	88	4	234	278	-	50	-	12	5,122	5,788
刈払機	〃	75	23	109	247	-	37	-	5	5,905	6,401
植穴掘機	〃	-	-	1	2	-	-	-	-	5	8
動力枝打機(自動木登式)	〃	2	-	1	7	-	-	-	1	103	114
動力枝打機(上記以外)	〃	-	-	11	2	-	-	-	-	103	116
苗畑用トラクタ	〃	-	-	-	-	-	4	-	-	12	16
樹木粉碎機	〃	1	-	12	2	-	-	-	3	-	18
スキッダ	〃	-	-	-	-	-	-	-	1	-	1
プロセッサ	〃	-	-	6	3	-	-	-	1	-	10
ハーベスタ	〃	-	-	9	7	-	-	-	-	2	18
フォワーダ	〃	-	-	14	13	-	-	-	-	-	27
タワーヤード	〃	-	-	-	-	-	-	-	1	-	1
スイングヤード	〃	-	-	7	6	-	-	-	-	1	14
その他の高性能林業機械	〃	-	-	10	4	-	-	-	-	-	14
グラップルソー	〃	-	-	9	1	-	-	-	1	3	14

XIII 林 道

1 林道の現況

(1) 林道の現況

(単位 : m)

種 目	路 線 数	延 長	林 道 密 度
自 動 車 道	1,150	1,585,976	3.73

注 1) 林道密度 = $\frac{\text{林道延長}}{\text{民有林森林面積}}$ (m/ha)

注 2) 自動車道:全幅員3.0m以上(間伐林道の2.8mを含む)

(2) 市町別林道の現況

市町名	27年度末現在 (林道延長)						延			
	自動車道		軽車道		計		新設・改築			
	路線数	延長	路線数	延長	路線数	延長	路線数	延長	路線数	延長
総数	1,149	1,582,642	371	319,283	1,520	1,901,925	0	1,897	0	0
岩国計	213	326,381	76	59,329	289	385,710	0	1,195	0	0
岩国市	211	322,047	76	59,329	287	381,376	0	1,195	0	0
和木町	2	4,334	0	0	2	4,334	0	0	0	0
柳井計	46	68,850	16	13,420	62	82,270	0	0	0	0
柳井市	23	39,336	7	7,131	30	46,467	0	0	0	0
周防大島町	12	16,983	6	4,398	18	21,381	0	0	0	0
上関町	2	523	1	1,081	3	1,604	0	0	0	0
田布施町	7	5,786	2	810	9	6,596	0	0	0	0
平生町	2	6,222	0	0	2	6,222	0	0	0	0
周南計	133	231,122	23	19,443	156	250,565	0	0	0	0
下松市	14	11,990	2	2,060	16	14,050	0	0	0	0
光市	1	607	3	777	4	1,384	0	0	0	0
周南市	118	218,525	18	16,606	136	235,131	0	0	0	0
山口計	258	306,085	47	48,647	305	354,732	0	542	0	0
山口市	228	262,482	34	32,557	262	295,039	0	542	0	0
防府市	30	43,603	13	16,090	43	59,693	0	0	0	0
美祢計	133	136,659	70	61,444	203	198,103	0	0	0	0
宇部市	11	15,175	21	20,420	32	35,595	0	0	0	0
美祢市	107	103,911	40	33,531	147	137,442	0	0	0	0
山陽小野田市	15	17,573	9	7,493	24	25,066	0	0	0	0
下関計	84	117,095	81	67,201	165	184,296	0	160	0	0
下関市	84	117,095	81	67,201	165	184,296	0	160	0	0
長門計	110	137,157	26	27,243	136	164,400	0	0	0	0
長門市	110	137,157	26	27,243	136	164,400	0	0	0	0
萩計	172	259,293	32	22,556	204	281,849	0	0	0	0
萩市	146	223,813	28	20,363	174	244,176	0	0	0	0
阿武町	26	35,480	4	2,193	30	37,673	0	0	0	0

注) 2市町以上にまたがる路線の路線数は起点側にかかる市町へのみ記入

(単位:延長 m)

長 の 増											
編 入				そ の 他				小 計			
自動車道		軽車道		自動車道		軽車道		自動車道		軽車道	
路線数	延長	路線数	延長	路線数	延長	路線数	延長	路線数	延長	路線数	延長
0	0	0	0	1	5,829	0	0	1	7,726	0	0
0	0	0	0	0	500	0	0	0	1,695	0	0
0	0	0	0	0	500	0	0	0	1,695	0	0
0	0	0	0	0	0	0	0	0	0	0	0
0	0	0	0	1	1,337	0	0	1	1,337	0	0
0	0	0	0	1	550	0	0	1	550	0	0
0	0	0	0	0	0	0	0	0	0	0	0
0	0	0	0	0	787	0	0	0	787	0	0
0	0	0	0	0	0	0	0	0	0	0	0
0	0	0	0	0	0	0	0	0	0	0	0
0	0	0	0	0	0	0	0	0	0	0	0
0	0	0	0	0	0	0	0	0	0	0	0
0	0	0	0	0	2,979	0	0	0	3,521	0	0
0	0	0	0	0	2,979	0	0	0	3,521	0	0
0	0	0	0	0	0	0	0	0	0	0	0
0	0	0	0	0	0	0	0	0	0	0	0
0	0	0	0	0	0	0	0	0	0	0	0
0	0	0	0	0	0	0	0	0	0	0	0
0	0	0	0	0	293	0	0	0	453	0	0
0	0	0	0	0	293	0	0	0	453	0	0
0	0	0	0	0	0	0	0	0	0	0	0
0	0	0	0	0	0	0	0	0	0	0	0
0	0	0	0	0	720	0	0	0	720	0	0
0	0	0	0	0	720	0	0	0	720	0	0
0	0	0	0	0	0	0	0	0	0	0	0

(2) 市町別林道の現況(つづき)

市町名	延 長 の 減											
	公道等への移管、廃道				そ の 他				小 計			
	自動車道		軽車道		自動車道		軽車道		自動車道		軽車道	
	路線数	延長	路線数	延長	路線数	延長	路線数	延長	路線数	延長	路線数	延長
総 数	0	1,361	0	0	0	3,031	1	4,316	0	4,392	1	4,316
岩 国 計	0	1,361	0	0	0	0	0	0	0	1,361	0	0
岩 国 市	0	1,361	0	0	0	0	0	0	0	1,361	0	0
和 木 町	0	0	0	0	0	0	0	0	0	0	0	0
柳 井 計	0	0	0	0	0	0	1	1,337	0	0	1	1,337
柳 井 市	0	0	0	0	0	0	1	550	0	0	1	550
周防大島町	0	0	0	0	0	0	0	0	0	0	0	0
上 関 町	0	0	0	0	0	0	0	787	0	0	0	787
田布施町	0	0	0	0	0	0	0	0	0	0	0	0
平 生 町	0	0	0	0	0	0	0	0	0	0	0	0
周 南 計	0	0	0	0	0	0	0	0	0	0	0	0
下 松 市	0	0	0	0	0	0	0	0	0	0	0	0
光 市	0	0	0	0	0	0	0	0	0	0	0	0
周 南 市	0	0	0	0	0	0	0	0	0	0	0	0
山 口 計	0	0	0	0	0	0	0	2,979	0	0	0	2,979
山 口 市	0	0	0	0	0	0	0	2,979	0	0	0	2,979
防 府 市	0	0	0	0	0	0	0	0	0	0	0	0
美 祢 計	0	0	0	0	0	0	0	0	0	0	0	0
宇 部 市	0	0	0	0	0	0	0	0	0	0	0	0
美 祢 市	0	0	0	0	0	0	0	0	0	0	0	0
山陽小野田市	0	0	0	0	0	0	0	0	0	0	0	0
下 関 計	0	0	0	0	0	0	0	0	0	0	0	0
下 関 市	0	0	0	0	0	0	0	0	0	0	0	0
長 門 計	0	0	0	0	0	0	0	0	0	0	0	0
長 門 市	0	0	0	0	0	0	0	0	0	0	0	0
萩 計	0	0	0	0	0	3,031	0	0	0	3,031	0	0
萩 市	0	0	0	0	0	3,031	0	0	0	3,031	0	0
阿 武 町	0	0	0	0	0	0	0	0	0	0	0	0

注) 2市町以上にまたがる路線の路線数は起点側にかかる市町へのみ記入

(単位:延長 m)

民有林 森林 面積 (ha)	28年度末現在 (林道延長)						林道密度 m/ha	
	自動車道		軽車道		計		自動車道 + 軽車道	
	路線数	延長	路線数	延長	路線数	延長		
425,571	1,150	1,585,976	370	314,967	1,520	1,900,943	3.73	4.47
69,541	213	326,715	76	59,329	289	386,044	4.70	5.55
68,929	211	322,381	76	59,329	287	381,710	4.68	5.54
612	2	4,334	0	0	2	4,334	7.08	7.08
21,254	47	70,187	15	12,083	62	82,270	3.30	3.87
8,131	24	39,886	6	6,581	30	46,467	4.91	5.71
6,911	12	16,983	6	4,398	18	21,381	2.46	3.09
2,221	2	1,310	1	294	3	1,604	0.59	0.72
2,585	7	5,786	2	810	9	6,596	2.24	2.55
1,406	2	6,222	0	0	2	6,222	4.43	4.43
59,509	133	231,122	23	19,443	156	250,565	3.88	4.21
4,900	14	11,990	2	2,060	16	14,050	2.45	2.87
4,891	1	607	3	777	4	1,384	0.12	0.28
49,718	118	218,525	18	16,606	136	235,131	4.40	4.73
81,904	258	309,606	47	45,668	305	355,274	3.78	4.34
72,213	228	266,003	34	29,578	262	295,581	3.68	4.09
9,691	30	43,603	13	16,090	43	59,693	4.50	6.16
55,306	133	136,659	70	61,444	203	198,103	2.47	3.58
14,934	11	15,175	21	20,420	32	35,595	1.02	2.38
34,185	107	103,911	40	33,531	147	137,442	3.04	4.02
6,187	15	17,573	9	7,493	24	25,066	2.84	4.05
46,557	84	117,548	81	67,201	165	184,749	2.52	3.97
46,557	84	117,548	81	67,201	165	184,749	2.52	3.97
26,693	110	137,157	26	27,243	136	164,400	5.14	6.16
26,693	110	137,157	26	27,243	136	164,400	5.14	6.16
64,807	172	256,982	32	22,556	204	279,538	3.97	4.31
56,134	146	221,502	28	20,363	174	241,865	3.95	4.31
8,673	26	35,480	4	2,193	30	37,673	4.09	4.34

注) 民有林森林面積は単位以下を四捨五入したため、合計数値と内訳の計が一致しない場合がある。

2 林道事業の推移

区 分	24 年度			25 年度		
	路線数 箇所数	延長 m	事業費 千円	路線数 箇所数	延長 m	事業費 千円
総 数			1,107,122			1,391,436
開 設						
	路線	[2,347]	[678,367]	路線	[1,514]	[420,588]
	13	2,853	1,033,189	13	3,113	1,095,921
森 林 基 幹 道	5	1,536	672,463	5	2,299	768,009
		[629]	[85,700]		[0]	[0]
森 林 管 理 道	5	1,247	232,348	4	684	115,101
		[0]	[10,000]		[540]	[39,044]
林 業 専 用 道	1	0	6,000	2	0	42,097
		[0]	[67,600]		[0]	[59,176]
ふ る さ と 林 道	1	0	106,733	1	0	155,069
小 規 模 林 道	1	70	15,645	1	130	15,645
	箇所			箇所		
改 良	10	85	23,379	6	150	23,460
農山漁村地域整備交付金	—	—	—	—	—	—
ふ る さ と 林 道	—	—	—	—	—	—
小 規 模 林 道	3 (1)	85	20,627	3	150	21,808
自 力	7	—	2,752	3	—	1,652
	路線			路線		
舗 装	12 (1)	3,033	50,554	13	3,748	64,264
森林基幹道(同時舗装分)	2	1,303	25,382	3	710	31,128
森林管理道(同時舗装分)	—	—	—	—	—	—
ふ る さ と 林 道	1	—	—	1	—	—
道 整 備 交 付 金	—	—	—	1	1,029	12,990
小 規 模 林 道	3 (1)	1,288	19,303	3	1,290	16,303
自 力	6	442	5,869	5	719	3,843
そ の 他	—	—	—	—	—	—
	箇所			箇所		
災 害 復 旧	0	0	0	31	1,470	207,791
林 道 災 害 復 旧	—	—	—	[30]	[1,457]	[173,939]
				1	13	33,852
小 規 模 林 道 (復 旧)	—	—	—	—	—	—

注) ()は新規路線、[]書きは翌年度への繰越分を外数(H28線の延長は未確定)
繰越分の延長及び事業費は完成した年度に加える。

26 年度			27 年度			28 年度		
路線数 箇所数	延長	事業費	路線数 箇所数	延長	事業費	路線数 箇所数	延長	事業費
	m	千円		m	千円		m	千円
		1,169,674			888,841			820,393
路線			路線			路線		
	[3,391]	[756,697]		[1,553]	[263,173]		[1,401]	[236,544]
10	2,330	828,348	10	3,391	756,697	10	(2)	1,897
	[972]	[511,007]		[1,023]	[219,271]		[881]	[199,419]
4	1,810	598,741	4	972	511,007	4	410	549,530
	[425]	[81,004]		[0]	[0]			
2	0	18,800	2	425	81,004	2	677	75,922
	[1,240]	[66,501]		[420]	[23,482]		[440]	[12,899]
2	520	47,379	2	1,240	66,501	1	620	31,415
	[654]	[82,525]		[0]	[4,760]		[0]	[18,386]
1	0	163,428	1	654	82,525	2	(1)	0
	[100]	[15,660]		[110]	[15,660]		[80]	[5,840]
1	0	0	1	100	15,660	1	(1)	190
								29,820
箇所			箇所			箇所		
				[12]	[7,682]			
3	171	24,526	2	21	10,192	3	0	21,787
				[12]	[7,682]			
1	0	9,177		0	6,593	3	—	21,787
—	—	—	—	—	—	—	—	—
	[21]	[3,599]		[0]	[0]			
2	150	11,750	2	21	3,599	—	—	—
—	—	—	—	—	—	—	—	—
路線			路線			路線		
							[377]	[4,220]
9	4,849	68,296	8	4,026	71,193	3	632	14,779
3	1,902	27,770	2	972	21,176	2	250	7,000
—	—	—						
1	0	5,778	1	654	16,962	—	—	—
1	1,294	10,498	1	1,200	14,335	—	—	—
4	1,653	24,250	3	1,027	16,321	1	(1)	382
—	—	—	—	—	—	—	—	—
—	—	—	1	173	2,399	—	—	—
箇所			箇所			箇所		
25	1,368	248,504	7	414	50,759	5	129	22,531
[24]	[1,351]	[243,848]	[5]	[364]	[24,416]			
1	17	4,656	2	50	26,343	5	129	22,531
—	—	—	—	—	—	—	—	—

3 林道災害復旧事業の経過

(単位:延長m、事業費千円)

区 分		平成24年災	平成25年災	平成26年災	平成27年災	平成28年災
被災 状況	箇所数	0	34	22	7	5
	延長	0	2,195	643	414	129
	事業費	0	271,950	184,345	50,759	22,531
当年度 復旧	箇所	[0]	[30]	[21]	[5]	[0]
	延長	[0]	[1,457]	[626]	[364]	[0]
	事業費	[0]	[173,939]	[179,689]	[24,416]	[0]
翌年度 復旧	箇所		[3]			
	延長		[725]			
	事業費		[64,159]			

注) 翌年度復旧は分割補助によるもの。

[]書きは、翌年度への繰り越しで外数

4 林道事業実績

(1) 民有林林道開設事業

(森林環境保全整備事業、農山漁村地域整備交付金事業、道整備交付金事業)

区分	事業名	林道名	施行箇所	施行主体	種類	幅員	延長	事業費
		総数	7路線			m 繰越 開設 舗装	m [1,321] 1,707 (250)	千円 [212,318] 556,530
開設 舗装	農山漁村地域 整備交付金	高岳	周南市	山口県	自動車道	4.0	[0] 0 (0)	[45,362] 150,950
開設 舗装	"	大朝・鹿野 (錦)	岩国市	"	"	5.0	[0] 250 (250)	[58,167] 91,663
開設 舗装	"	鹿野・豊田 (川上・旭)	萩市	"	"	4.0	[0] 0 (0)	68,877
開設	道整備交付金	白滝	下関市	"	"	4.0	[881] 160	[95,890] 137,703
		計	森林基幹道 4路線			繰越 開設 舗装	[881] 410 (250)	[199,419] 449,193
開設	農山漁村地域 整備交付金	大奴田	岩国市	岩国市	自動車道	3.0	135	16,001
"	"	七房	山口市	山口市	"	4.0	542	59,921
		計	森林管理道 2路線			開設	677	75,922
開設	森林環境保全 整備	須川高根	岩国市	岩国市	自動車道	3.5	[440] 620	[12,899] 31,415
		計	林業専用道 1路線			繰越 開設	[440] 620	[12,899] 31,415

注) []書きは、28年度から29年度への繰越分を外数(ただし延長は未確定である)
延長及び事業費は、27年度繰越分を含める。
()書きは、舗装延長

(2) ふるさと林道緊急整備事業

区分	林道名	施行箇所	施行主体	種類	幅員	延長	事業費
	総数	2路線			m 繰越 開設	m [0] 0	千円 [18,386] 74,609
開設	二鹿・川越	岩国市	山口県	自動車道	5.0	0	4,760
"	倉谷	岩国市	山口県	自動車道	3.6	[0] 0	[18,386] 69,849

注) []書きは、28年度から29年度への繰越分を外数(ただし延長は未確定である)
延長及び事業費は、27年度繰越分を含める。

(3)-1 単県農山漁村整備事業(小規模林道開設)

区分	林道名	施行箇所	施行主体	種類	幅員	延長	事業費
	総数	2路線			m	m	千円
						[80]	[5,840]
						190	29,820
開設	紙屋ヶ迫	岩国市美和町	岩国市	自動車道	3.0	[0]	[0]
						190	26,320
開設	沼田	岩国市錦町	岩国市	自動車道	3.0	[80]	[5,840]
						0	3,500

注) []書きは、28年度から29年度への繰越分で外数
延長及び事業費は、27年度繰越分を含める。

(3)-2 単県農山漁村整備事業(小規模林道改良)

区分	林道名	施行箇所	施行主体	種類	幅員	延長	事業費
	総数	2路線			m	m	千円
						[377]	[4,220]
						382	7,779
	<改良>	-				-	-
	<舗装>	2路線				[377]	[4,220]
						382	7,779
舗装	大河内	下関市大字阿内	下関市	自動車道	3.0	[377]	[4,220]
						0	2,780
舗装	大洲田支	下関市豊田町大字今出	下関市	"	3.0	[0]	[0]
						382	4,999

注) []書きは、28年度から29年度への繰越分で外数
延長及び事業費は、27年度繰越分を含める。

XIV 治 山

1 民有林治山事業の推移

年度	区分	総数	山 地 治 山					
			総数	復旧治山	予防治山	緊急予防治山	地域防災対策総合治山	林地荒廃防止
21	箇所数	(29) 210	(17) 17	(4) 2	(11) 13	—	(2) 2	—
	面積	(8.94) 858.98	(3.30) 20.89	(1.17) 0.90	(1.03) 1.36	—	(1.10) 18.63	—
	事業費	(671,153) 2,419,675	(457,852) 518,788	(130,723) 101,981	(186,486) 263,362	—	(140,643) 153,445	—
22	箇所数	(61) 181	(13) 24	(2) 2	(9) 18	—	(2) 1	3
	面積	(15.84) 607.17	(1.00) 7.42	(0.19) 0.12	(0.51) 1.75	—	(0.30) 5.25	0.30
	事業費	(1,133,778) 1,504,756	(198,207) 354,473	(31,836) 38,229	(109,212) 268,971	—	(57,159) 10,717	36,556
23	箇所数	(73) 147	(23) 27	(2) 4	(18) 21	—	(1) 1	(2) 1
	面積	(13.98) 457.53	(2.42) 2.99	(0.29) 1.03	(1.83) 1.61	—	(0.05) 0.17	(0.25) 0.18
	事業費	(1,071,751) 1,450,752	(378,381) 597,989	(87,265) 161,381	(260,460) 362,521	—	(8,076) 42,494	(22,580) 31,593
24	箇所数	(42) 154	(22) 45	(3) 14	(18) 28	—	(1) 1	2
	面積	(24.18) 396.28	(3.01) 4.21	(1.46) 1.62	(1.36) 1.56	—	(0.19) 0.65	0.38
	事業費	(851,099) 1,470,481	(496,169) 859,293	(153,339) 316,659	(292,180) 399,744	—	(50,650) 93,795	49,095
25	箇所数	(60) 178	(43) 37	(14) 8	(26) 24	—	(1) 1	(2) 4
	面積	(43.36) 377.50	(8.80) 10.44	(4.95) 2.00	(2.72) 2.49	—	(0.96) 5.25	(0.17) 0.70
	事業費	(2,511,243) 1,796,865	(1,713,864) 1,166,664	(977,996) 362,648	(551,971) 650,836	—	(160,961) 70,632	(22,936) 82,548
26	箇所数	(68) 111	(16) 44	(7) 18	(8) 24	—	—	(1) 2
	面積	(52.20) 236.24	(4.67) 6.93	(2.51) 2.11	(0.99) 4.77	—	—	(1.17) 0.05
	事業費	(1,075,268) 1,189,192	(561,843) 776,382	(386,255) 460,316	(132,915) 290,567	—	—	(42,673) 25,499
27	箇所数	(66) 113	(33) 42	(14) 21	(17) 13	—	—	(2) 8
	面積	(4.26) 298.42	(3.42) 3.62	(1.76) 2.54	(1.59) 0.67	—	—	(0.07) 0.41
	事業費	(967,334) 1,261,511	(768,189) 888,475	(315,602) 558,740	(436,191) 184,078	—	—	(16,396) 145,657
28	箇所数	(38) 114	(26) 45	(14) 19	(10) 20	2	—	(2) 4
	面積	(2.49) 285.15	(2.24) 4.61	(1.51) 2.21	(0.64) 0.86	0.61	—	(0.09) 0.93
	事業費	(592,764) 1,449,513	(533,749) 999,578	(337,402) 502,487	(167,191) 333,134	89,469	—	(29,156) 74,488

注) ()は前年度からの繰越分で外数

(単位:面積ha、事業費千円)

山地災害 総合減災 対策治山	防 災 林 造 成					
	総 数	防 災 林 造 成	保 安 林 緊 急 改 良	土 砂 流 出 防 止 林 造 成	海 岸 防 災 林 造 成	防 風 林 造 成
1	2	—	—	1	1	—
0.10	4.75	—	—	4.55	0.20	—
24,943	35,623	—	—	13,795	21,828	—
(1) 1	2	—	—	1	1	—
(0.08) 0.10	2.83	—	—	2.64	0.19	—
(20,111) 16,112	21,836	—	—	8,188	13,648	—
(1) —	6	4	2	—	—	—
(0.11) —	15.87	10.08	5.79	—	—	—
(17,583) —	52,208	35,499	16,709	—	—	—
—	6	4	2	—	—	—
—	16.47	10.10	6.37	—	—	—
—	51,207	32,101	19,106	—	—	—
—	(1) 5	(1) 3	2	—	—	—
—	(1.02) 19.01	(1.02) 14.01	5.00	—	—	—
—	(98,266) 64,853	(98,266) 48,120	16,733	—	—	—
—	6	4	2	—	—	—
—	11.42	6.97	4.45	—	—	—
—	106,475	90,556	15,919	—	—	—
—	5	3	2	—	—	—
—	9.28	6.98	2.30	—	—	—
—	62,001	51,307	10,694	—	—	—
—	4	2	2	—	—	—
—	10.85	3.93	6.92	—	—	—
—	66,899	42,225	24,674	—	—	—

1 民有林治山事業の推移(つづき)

年度	区分	水源地域整備				保安林整備			
		総数	水源流域 広域保全	水源森林 再生対策	奥地保安林 保全緊急 対策	総数	保安林 改良	複層林型 保安林 整備推進	保 育
21	箇所数	(12) 18	(6) 8	—	(6) 10	89	13	—	76
	面積	(5.64) 149.47	(0.92) 110.80	—	(4.72) 38.67				
	事業費	(213,301) 917,367	(159,196) 648,923	—	(54,105) 268,444				
					680.64				
22	箇所数	(13) 12	(6) 5	—	(7) 7	71	6	—	65
	面積	(10.90) 116.44	(7.07) 80.01	—	(3.83) 36.43				
	事業費	(285,502) 483,950	(192,600) 268,334	—	(92,902) 215,616				
					477.18				
23	箇所数	(10) 11	(3) —	3	(7) 8	52	1	—	51
	面積	(8.68) 66.19	(7.82) —	40.27	(0.86) 25.92				
	事業費	(268,086) 276,361	(114,122) —	99,599	(153,964) 176,762				
					369.94				
24	箇所数	(10) 13	—	(2) 3	(8) 10	45	8	—	37
	面積	(20.04) 59.82	—	(17.61) 38.52	(2.43) 21.30				
	事業費	(205,802) 229,574	—	(128,700) 128,485	(77,102) 101,089				
					314.39				
25	箇所数	(10) 5	—	(3) 2	(7) 3	50	10	—	40
	面積	(33.05) 10.49	—	(15.27) 0.35	(17.78) 10.14				
	事業費	(654,414) 140,474	—	(220,171) 100,506	(434,243) 39,968				
					336.48				
26	箇所数	(5) 5	—	(2) 2	(3) 3	(1) 27	(1) 3	—	24
	面積	(33.26) 6.62	—	(33.12) 0.14	(0.14) 6.48				
	事業費	(99,616) 124,955	—	(56,389) 55,698	(43,227) 69,257				
					(12.68) 210.92				
27	箇所数	(3) 4	—	(1) 2	(2) 2	36	5	—	31
	面積	(0.12) 42.37	—	(0.02) 35.35	(0.10) 7.02				
	事業費	(35,593) 131,681	—	(11,775) 61,808	(23,818) 69,873				
					242.98				
28	箇所数	(1) 5	—	(1) 2	(2) 3	27	5	—	22
	面積	(0.03) 41.25	—	(0.03) 37.40	(3.85) 3.85				
	事業費	(15,063) 169,119	—	(15,063) 51,093	118,026				
					109,858				

注) ()は前年度からの繰越分で外数

(単位:面積ha、事業費千円)

地すべり 防 止	治山激甚災害 対策特別緊急	災害関連 緊急治山	林地荒廃 防止施設等 災害復旧	林地崩壊 防 止	治山林道施設 維持管理	地震等災害 対策治山施 設機能強化	小規模 治 山
—	—	21	2	4	10	9	37
—	—	2.28	0.16	0.11	—	—	0.58
—	—	480,958	14,801	4,514	6,790	6,430	108,993
—	11	(21) 6	(1) —	(4) 6	13	1	(8) 34
—	2.28	(3.31) 0.46	(0.15) —	(0.20) 0.28	—	—	(0.20) 0.18
—	257,609	(579,489) 71,022	(14,931) —	(16,128) 41,974	5,844	4,300	(19,410) 63,550
—	(10) 15	(6) —	—	(4) —	9	(1) 6	(18) 21
—	(1.64) 2.22	(0.66) —	—	(0.17) —	—	—	(0.30) 0.32
—	(200,973) 332,879	(115,342) —	—	(31,401) —	4,838	(1,017) 5,439	(58,968) 70,668
—	(6) 6	—	—	—	7	(1) 7	(3) 25
—	(1.09) 1.05	—	—	—	—	—	(0.04) 0.34
—	(133,392) 133,813	—	—	—	4,507	(1,295) 9,074	(14,441) 71,939
—	(3) —	15	—	2	5	6	(3) 53
—	(0.44) —	0.83	—	—	—	—	(0.05) 0.25
—	(34,296) —	172,795	—	—	4,054	5,443	(10,403) 99,481
—	—	(15) 1	—	(2) —	7	4	(29) 17
—	—	(1.23) 0.14	—	(0.02) —	—	—	(0.34) 0.21
—	—	(293,788) 31,323	—	(8,516) —	4,054	4,928	(105,039) 67,221
—	—	(1) —	—	—	6	8	(29) 12
—	—	(0.16) —	—	—	—	—	(0.56) 0.17
—	—	(35,753) —	—	—	4,058	4,928	(127,799) 58,364
—	—	—	—	—	6	5	(11) 22
—	—	—	—	—	—	—	(0.22) 0.37
—	—	—	—	—	4,058	7,381	(43,952) 92,620

2 市町別民有林治山事業実績

市町	総 数		復 旧 治 山		予 防 治 山		緊急予防治山		林地荒廃防止		山地災害総合 減災対策治山	
	箇所数	事業費	箇所数	事業費	箇所数	事業費	箇所数	事業費	箇所数	事業費	箇所数	事業費
総計	(38) 114	(592,764) 1,449,513	(14) 19	(337,402) 502,487	(10) 20	(167,191) 333,134	2	89,469	(2) 4	(29,156) 74,488	—	—
岩国計	(11) 22	(189,502) 296,739	(2) 4	(51,122) 157,516	(4) 7	(101,181) 102,970	—	—	—	—	—	—
岩国市	(9) 22	(177,562) 296,739	(2) 4	(51,122) 157,516	(4) 7	(101,181) 102,970	—	—	—	—	—	—
和木町	2 —	11,940 —	—	—	—	—	—	—	—	—	—	—
柳井計	3	26,094	—	—	1	20,444	—	—	—	—	—	—
柳井市	1	20,444	—	—	1	20,444	—	—	—	—	—	—
周防大島町	—	—	—	—	—	—	—	—	—	—	—	—
上関町	—	—	—	—	—	—	—	—	—	—	—	—
田布施町	2	5,650	—	—	—	—	—	—	—	—	—	—
平生町	—	—	—	—	—	—	—	—	—	—	—	—
周南計	(2) 13	(22,406) 185,266	(1) 3	(10,805) 71,693	(1) 2	(11,601) 36,166	—	—	—	—	—	—
下松市	2	10,036	—	—	—	—	—	—	—	—	—	—
光 市	(2) 5	(22,406) 66,315	(1) 1	(10,805) 22,285	(1) 1	(11,601) 31,365	—	—	—	—	—	—
周南市	6	108,915	2	49,408	1	4,801	—	—	—	—	—	—
山口計	(8) 23	(188,042) 364,354	(5) 4	(153,765) 101,660	2	34,890	1	22,513	(2) 3	(29,156) 65,579	—	—
山口市	(5) 17	(148,250) 291,158	(3) 3	(119,094) 68,120	2	34,890	1	22,513	(2) 3	(29,156) 65,579	—	—
防府市	(3) 6	(39,792) 73,196	(2) 1	(34,671) 33,540	—	—	—	—	—	—	—	—
美祿計	(5) 10	(64,326) 136,761	(2) 3	(42,524) 32,292	(1) 1	(15,900) 7,400	1	66,956	1	8,909	—	—
宇部市	1	8,909	—	—	—	—	—	—	1	8,909	—	—
美祿市	(5) 8	(64,326) 124,823	(2) 3	(42,524) 32,292	(1) 1	(15,900) 7,400	1	66,956	—	—	—	—
山陽小野田市	1	3,029	—	—	—	—	—	—	—	—	—	—
下関計	(6) 18	(26,376) 127,163	—	—	(2) 2	(15,583) 26,330	—	—	—	—	—	—
下関市	(6) 18	(26,376) 127,163	—	—	(2) 2	(15,583) 26,330	—	—	—	—	—	—
長門計	8	77,579	1	46,360	1	3,579	—	—	—	—	—	—
長門市	8	77,579	1	46,360	1	3,579	—	—	—	—	—	—
萩 計	(6) 17	(102,112) 235,557	(4) 4	(79,186) 92,966	(2) 4	(22,926) 101,355	—	—	—	—	—	—
萩 市	(6) 9	(102,112) 159,612	(4) 4	(79,186) 92,966	(2) 3	(22,926) 60,870	—	—	—	—	—	—
阿武町	8	75,945	—	—	1	40,485	—	—	—	—	—	—

注) ()は前年度からの繰越分外数

(単位:千円)

防災林造成		保安林緊急改良		水源森林再生対策		奥地保安林保全 保全緊急対策		保安林改良		保育	
箇所数	事業費	箇所数	事業費	箇所数	事業費	箇所数	事業費	箇所数	事業費	箇所数	事業費
2	42,225	2	24,674	(1) 2	(15,063) 51,093	3	118,026	5	30,442	22	79,416
—	—	—	—	(1) 1	(15,063) 8,052	—	—	1	6,607	1	1,473
—	—	—	—	(1) 1	(15,063) 8,052	—	—	1	6,607	1	1,473
—	—	—	—	—	—	—	—	—	—	—	—
—	—	—	—	—	—	—	—	—	—	—	—
—	—	—	—	—	—	—	—	—	—	—	—
—	—	—	—	—	—	—	—	—	—	—	—
—	—	—	—	—	—	—	—	—	—	—	—
—	—	—	—	—	—	1	50,661	—	—	3	8,176
—	—	—	—	—	—	—	—	—	—	1	4,042
—	—	—	—	—	—	—	—	—	—	1	1,815
—	—	—	—	—	—	1	50,661	—	—	1	2,319
—	—	2	24,674	1	43,041	1	37,340	1	5,302	8	29,355
—	—	—	—	1	43,041	1	37,340	1	5,302	5	14,373
—	—	2	24,674	—	—	—	—	—	—	3	14,982
—	—	—	—	—	—	—	—	1	6,187	—	—
—	—	—	—	—	—	—	—	—	—	—	—
—	—	—	—	—	—	—	—	1	6,187	—	—
—	—	—	—	—	—	—	—	—	—	—	—
1	27,665	—	—	—	—	1	30,025	—	—	3	12,228
1	27,665	—	—	—	—	1	30,025	—	—	3	12,228
—	—	—	—	—	—	—	—	1	7,972	2	11,658
—	—	—	—	—	—	—	—	1	7,972	2	11,658
1	14,560	—	—	—	—	—	—	1	4,374	5	16,526
—	—	—	—	—	—	—	—	—	—	—	—
1	14,560	—	—	—	—	—	—	1	4,374	5	16,526

2 市町別民有林治山事業実績(つづき)

(単位:千円)

市町	治山激甚災害 対策特別緊急		災害関連 緊急治山		林地崩壊防止		治山林道施 設維持管理		地震等災害対策 治山施設機能強化		小規模治山	
	箇 所 数	事 業 費	箇 所 数	事 業 費	箇 所 数	事 業 費	箇 所 数	事 業 費	箇 所 数	事 業 費	箇 所 数	事 業 費
総計	—	—	—	—	—	—	6	4,058	5	7,381	(11) 22	(43,952) 92,620
岩国計	—	—	—	—	—	—	2	1,257	3	4,661	(4) 3	(22,136) 14,203
岩国市	—	—	—	—	—	—	2	1,257	3	4,661	(2) 3	(10,196) 14,203
和木町	—	—	—	—	—	—	—	—	—	—	(2) —	(11,940) —
柳井計	—	—	—	—	—	—	—	—	—	—	2	5,650
柳井市	—	—	—	—	—	—	—	—	—	—	—	—
周防大島町	—	—	—	—	—	—	—	—	—	—	—	—
上関町	—	—	—	—	—	—	—	—	—	—	—	—
田布施町	—	—	—	—	—	—	—	—	—	—	2	5,650
平生町	—	—	—	—	—	—	—	—	—	—	—	—
周南計	—	—	—	—	—	—	—	—	1	1,229	3	17,341
下松市	—	—	—	—	—	—	—	—	—	—	1	5,994
光市	—	—	—	—	—	—	—	—	—	—	2	10,850
周南市	—	—	—	—	—	—	—	—	1	1,229	—	497
山口計	—	—	—	—	—	—	—	—	—	—	(1) —	(5,121) —
山口市	—	—	—	—	—	—	—	—	—	—	—	—
防府市	—	—	—	—	—	—	—	—	—	—	(1) —	(5,121) —
美祿計	—	—	—	—	—	—	—	—	—	—	(2) 3	(5,902) 15,017
宇部市	—	—	—	—	—	—	—	—	—	—	—	—
美祿市	—	—	—	—	—	—	—	—	—	—	(2) 2	(5,902) 11,988
山陽小野田市	—	—	—	—	—	—	—	—	—	—	1	3,029
下関計	—	—	—	—	—	—	3	799	1	1,491	(4) 7	(10,793) 28,625
下関市	—	—	—	—	—	—	3	799	1	1,491	(4) 7	(10,793) 28,625
長門計	—	—	—	—	—	—	—	—	—	—	3	8,010
長門市	—	—	—	—	—	—	—	—	—	—	3	8,010
萩計	—	—	—	—	—	—	1	2,002	—	—	1	3,774
萩市	—	—	—	—	—	—	1	2,002	—	—	1	3,774
阿武町	—	—	—	—	—	—	—	—	—	—	—	—

注) ()は前年度からの繰越分で外数

X V 保 安 林

1 保安林の種類別面積の推移

年度	総計					国 有		
	総数	水かん	土流	土崩	その他	総数	水かん	土流
16	99,891	65,461	30,046	149	4,235	7,616	6,627	164
17	100,542	65,856	30,303	149	4,234	7,616	6,627	164
18	102,636	67,609	30,642	149	4,236	9,110	8,021	264
19	103,421	68,028	30,874	149	4,370	9,295	8,073	265
20	104,300	68,633	31,148	149	4,370	9,294	8,072	265
21	105,181	69,127	31,533	149	4,372	9,294	8,072	265
22	106,340	70,194	31,626	149	4,371	9,294	8,072	265
23	107,372	70,639	32,137	225	4,370	9,370	8,072	265
24	108,277	70,989	32,666	225	4,397	9,370	8,072	265
25	109,116	71,191	33,327	225	4,373	9,370	8,072	265
26	110,020	71,527	33,896	225	4,372	9,370	8,072	265
27	110,974	71,929	34,466	225	4,354	9,326	8,022	265
28	111,958	72,766	34,613	225	4,354	9,309	8,006	264

(単位:ha)

林		民 有			林	
土崩	その他	総数	水かん	土流	土崩	その他
57	768	92,275	58,834	29,882	92	3,467
57	768	92,926	59,229	30,139	92	3,466
57	768	93,526	59,588	30,378	92	3,468
57	900	94,126	59,955	30,609	92	3,470
57	900	95,006	60,561	30,883	92	3,470
57	900	95,887	61,055	31,268	92	3,472
57	900	97,046	62,122	31,361	92	3,471
133	900	98,002	62,567	31,872	92	3,470
133	900	98,907	62,917	32,401	92	3,497
133	900	99,746	63,119	33,062	92	3,473
133	900	100,650	63,455	33,631	92	3,472
133	906	101,648	63,907	34,201	92	3,448
133	906	102,649	64,760	34,349	92	3,448

2 市町別、種類別保安林面積

農 林 事 務 所	市 町 村	数													有						
		総 数	水 源 か ん 養	土 砂 流 出 防 備	土 砂 崩 壊 防 備	飛 砂 防 備	防 風	潮 害 防 備	干 害 防 備	防 火	魚 つ き	航 行 目 標	保 健	風 致	総 数	水 源 か ん 養	土 砂 流 出 防 備	土 砂 崩 壊 防 備	飛 砂 防 備	防 風	潮 害 防 備
総 数		(4136)		(123)				(943)	(6)	(1)		(3062)	(1)	(132)							
		111,958	72,766	34,613	225	26	90	3	702	13	1,531	4	1,426	559	9,309	8,006	264	133	14		
岩 国	総 数	(690)							(238)				(452)								
		13,255	8,479	4,341	137				43		27		100	129	1,442	1,172	7	133			
	岩国市	(690)							(238)				(452)								
		13,243	8,479	4,329	137				43		27		100	129	1,442	1,172	7	133			
	和木町	12		12																	
柳	総 数	(45)		(4)							(0)		(41)								
		1,536	280	870	8	20	0	13			284		60								
	柳井市	(4)		(4)																	
		847	280	504	1	3		13			26		19								
井	周防大島町	(40)								(0)		(40)									
		345		149	2	7	0			146		41									
	上関町	134		24	1	10				99			(1)								
	田布施町	(1)																			
		89		86	3																
	平生町	121		107	1					13											
周 南	総 数	(532)		(17)					(38)				(477)		(132)						
		11,802	7,463	3,667	17	4	22	67	3	133			294	131	1,054	538	32		14		
	下松市	(132)											(132)		(132)						
		812		394	1	14		53	2	103			245		354		1		14		
山 口	光市	(160)						(38)				(122)									
		447	24	398	5	4	8	7	1	0											
	周南市	(240)		(17)								(223)									
		10,542	7,439	2,875	11	0	7		30			49	131	699	538	30					
山 口	総 数	(843)											(842)	(1)	4,932	4,801	80				
		37,430	26,091	10,791	11			55	4	53	2	241	182								
	山口市	(409)										(408)	(1)								
		34,275	26,091	7,722	11			55	4	4		207	182		4,932	4,801	80				
	旧山口市	(381)										(381)									
	23,167	16,113	6,860	4			55	4	4		127			3,262	3,234	27					
	旧阿東町	(28)									(27)	(1)									
		11,109	9,977	862	7						80	182		1,671	1,567	53					
	防府市	(434)									(434)										
		3,155		3,070						49	2	34									
美 祢	総 数	(550)						(159)	(2)			(389)			279	279					
		14,681	10,884	3,492	6	1	3	2	188	2	2	64	34								
	宇部市	(343)						(84)	(2)			(257)									
	2,630	153	2,252	3	1	3	2	138		2	1	42	34								
	美祢市	(177)						(75)				(102)									
		11,741	10,703	1,030				8						279	279						
	山陽小野田市	(30)										(30)									
		309	29	211	3			42	2		1	22									
下 関	総 数	(439)		(102)				(143)		(1)		(193)			282	282					
		8,701	5,507	2,674	7	9	10	1	19		144	0	328	2							
	下関市	(439)		(102)				(143)		(1)		(193)									
		8,701	5,507	2,674	7	9	10	1	19		144	0	328	2	282	282					
長 門	総 数	(457)										(425)			120	120					
		10,722	7,374	2,737	3	0	13				421		174								
	長門市	(457)										(425)									
		10,722	7,374	2,737	3	0	13				421		174		120	120					
萩	総 数	(580)						(333)	(4)	(0)		(243)			1,200	813	146				
		13,831	6,688	6,040	36	12	23		316	4	467		165	81							
	萩市	(580)						(333)	(4)	(0)		(243)									
		11,606	6,062	4,878	35	8	23		74		379		65	187	187						
	阿武町																				
		2,226	625	1,162	1	4		241	4	88		100		1,012	625	146					

注1) ()は兼種保安林・外数

注2) 保安林面積は単位以下を四捨五入するため、総数と内訳の計が一致しない場合がある。

(単位:ha)

林					民有林													
干害防備	防火	魚つき	航行目標	保健	風致	総数	水源かん養	土砂流出防備	土砂崩壊防備	飛砂防備	防風	潮害防備	干害防備	防火	魚つき	航行目標	保健	風致
				(132)		(4004)		(123)				(943)	(6)	(1)		(2929)		(1)
295		65		221	311	102,649	64,760	34,349	92	26	76	3	407	13	1,466	4	1,205	248
						(690)							(238)				(452)	
					129	11,814	7,306	4,334	4				43		27		100	
						(690)							(238)				(452)	
					129	11,802	7,306	4,322	4				43		27		100	
						12		12										
						(45)		(4)							(0)		(41)	
						1,536	280	870	8	20	0	13			284		60	
						(4)		(4)										
						847	280	504	1	3		13			26		19	
						(40)									(0)		(40)	
						345		149	2	7	0				146		41	
						134		24	1	10					99			
						(1)											(1)	
						89		86	3									
						121		107	1						13			
				(132)		(400)		(17)					(38)				(345)	
53		65		221	131	10,748	6,926	3,636	17	4	8		14	3	68		73	
				(132)		(0)											(0)	
						458		393	1	0			0	2	38		24	
						(160)							(38)				(122)	
						447	24	398	5	4	8		7	1	0			
						(240)		(17)									(223)	
						9,843	6,901	2,845	11	0			7		30		49	
						(843)											(842)	(1)
					51	32,497	21,289	10,711	11				55	4	53	2	241	131
						(409)											(408)	(1)
					51	29,343	21,289	7,642	11				55	4	4		207	131
						(381)											(381)	
						19,905	12,879	6,832	4				55	4	4		127	
						(28)											(27)	(1)
					51	9,438	8,410	810	7								80	131
						(434)											(434)	
						3,155		3,070							49	2	34	
						(550)							(159)	(2)			(389)	
						14,401	10,605	3,492	6	1	3	2	188	2	2	2	64	34
						(343)							(84)	(2)			(257)	
						2,630	153	2,252	3	1	3	2	138		2	1	42	34
						(177)							(75)				(102)	
						11,462	10,424	1,030					8					
						(30)											(30)	
						309	29	211	3				42	2		1	22	
						(439)		(102)					(143)		(1)		(193)	
						8,418	5,225	2,674	7	9	10	1	19		144	0	328	2
						(439)		(102)					(143)		(1)		(193)	
						8,418	5,225	2,674	7	9	10	1	19		144	0	328	2
						(457)							(32)				(425)	
						10,602	7,254	2,737	3	0	13				421		174	
						(457)							(32)				(425)	
						10,602	7,254	2,737	3	0	13				421		174	
						(580)							(333)	(4)	(0)		(243)	
241						12,632	5,875	5,894	36	12	23		74	4	467		165	81
						(580)							(333)	(4)	(0)		(243)	
						11,418	5,875	4,878	35	8	23		74		379		65	81
						(580)												
241						1,213		1,016	1	4				4	88		100	

XVI 林地開発

1 林地開発許可状況

開発行為 の目的	24年度		25年度		26年度		27年度		28年度		合計	
	件数	面積	件数	面積	件数	面積	件数	面積	件数	面積	件数	面積
	件	ha	件	ha	件	ha	件	ha	件	ha	件	ha
工場・事業場 用地の造成	-	-	-	-	-	-	(1)	(5)	(1)	(3)	(2)	(8)
	-	-	-	-	-	-	2	38	3	58	5	96
住宅用地 の造成	-	-	(1)	(4)	-	-	-	-	-	-	(1)	(4)
	-	-	-	-	-	-	-	-	-	-	-	-
ゴルフ場 の設置	-	-	-	-	-	-	-	-	-	-	-	-
	-	-	-	-	-	-	-	-	-	-	-	-
レジャー施設 の設置	-	-	-	-	-	-	-	-	-	-	-	-
	-	-	-	-	-	-	-	-	-	-	-	-
農用地の造成	-	-	-	-	-	-	-	-	-	-	-	-
	-	-	-	-	-	-	-	-	-	-	-	-
土石の採掘	(8)	(65)	(2)	(27)	(6)	(177)	(7)	(42)	(7)	(93)	(30)	(404)
	-	-	-	-	1	3	2	3	1	4	4	10
その他	(3)	(13)	(2)	(8)	(1)	(6)	(5)	(24)	(2)	(13)	(13)	(64)
	1	29	-	-	3	11	-	-	3	7	7	47
計	(11)	(78)	(5)	(39)	(7)	(183)	(13)	(71)	(10)	(109)	(46)	(480)
	1	29	-	-	4	14	4	41	7	69	16	153

注()内は変更に係るもので外数

2 森林保全巡視状況

区分		24年度	25年度	26年度	27年度	28年度
保安林	面積 ha	96,918	98,003	98,906	99,746	100,650
	日数	62	82	88	89	97
林野火災 予防地域等	面積 ha	329,456	328,287	327,297	326,150	324,955
	日数	21	45	46	45	37
計	面積 ha	426,374	426,290	426,203	425,896	425,605
	日数	83	127	134	134	134

XVII 自然保護

1 緑地環境保全地域指定状況

(単位:ha)

名称	区域	面積	土地所有区分	
			公有地	民有地
総数	10地域	2,335	876	1,459
木谷峡緑地環境保全地域	岩国市錦町広瀬の一部	86	3	83
高瀬峡	周南市大字高瀬の一部	260	5	255
阿弥陀寺・苔谷	防府市大字牟礼及び周南市大字戸田の各一部	184	62	122
十種ヶ峰	山口市阿東町大字徳佐及び大字嘉年の各一部	460	290	170
般若寺	熊毛郡平生町大字宇佐木及び柳井市伊保庄の各一部	21	1	20
大寧寺	長門市深川湯本の一部	127	2	125
天花	山口市上宇野令の一部	147	28	119
姫山	山口市御堀、平井及び吉田の各一部	63	-	63
霜降山	宇部市大字善和、大字吉見、大字末信、大字沖の旦、大字中山、大字上宇部、及び大字川上の各一部	797	440	357
西ヶ河内・小松尾	山陽小野田市大字千崎及び大字高畑の各一部	190	45	145

2 自然記念物指定状況

(単位:ha)

名称	区域	面積	土地所有区分	
			公有地	民有地
総数	33件	54.76	3.18	51.58
マンシュウボダイジュ	岩国市錦町宇佐字蛇打谷の一部	5.60	-	5.60
蒲井八幡宮樹林	熊毛郡上関町大字長島字木崎の一部	3.90	-	3.90
二反田溜池のカキツバタ群落	美祿市美東町大字絵堂字大滝の一部	0.50	-	0.50
熊田溜池のミツガシワ群落	阿武郡阿武町大字宇生賀字下堤の一部	4.90	-	4.90
御山神社樹林	阿武郡阿武町大字惣郷字御山の一部	1.00	-	1.00
志度石神社樹林	大島郡周防大島町大字東屋代字二反田の一部	3.90	-	3.90
花尾八幡宮樹林	山口市徳地島地字前山の一部	1.10	-	1.10
無動寺樹林	柳井市阿月字畑及び字吉毛の一部	4.13	-	4.13
洪木八幡宮樹林	長門市大字洪木字宮の台、字八幡及び西門前の各一部	3.76	-	3.76
玉祖神社樹林	防府市大字大崎字寺屋敷の一部	0.96	-	0.96
中須八幡宮樹林	周南市大字中須南字宮地及び寺山の各一部	0.49	-	0.49
南原寺樹林	美祿市伊佐町伊佐字南原及び伊佐町堀越字井手ヶ迫の各一部	6.70	1.80	4.90
赤間神宮紅石山樹林	下関市大字阿弥陀寺町字阿弥陀寺町の一部	3.60	-	3.60
亀島ウバメガシ群落	大島郡周防大島町大字東安下庄字亀島の一部	0.25	0.20	0.05
尾国賀茂神社樹林	熊毛郡平生町大字尾国字二葉山及び字迫の各一部	0.50	-	0.50
下田八幡宮樹林	大島郡周防大島町大字西方字高田の一部	1.00	-	1.00
牛島のモクゲンジ群生地	光市大字牛島字越和田及び先越和田の各一部	1.00	-	1.00
中郷八幡宮樹林	山口市小郡上郷字宮ノ下山付の一部	1.00	-	1.00
徳佐上八幡宮樹林	山口市阿東町大字徳佐上字新田の一部	0.30	-	0.30
長尾八幡宮樹林	大島郡周防大島町大字西安下庄字神南の一部	1.00	-	1.00
白井田八幡宮樹林	熊毛郡上関町大字長島字高松の一部	0.90	-	0.90
龍王神社樹林	下関市大字吉見下字井上の一部	0.20	-	0.20
二俣神社樹林	周南市大字大向字二俣の一部	0.50	-	0.50
高松八幡宮樹林	熊毛郡田布施町大字麻郷字水上及び字羽山の各一部	1.50	-	1.50
二井寺山極楽寺樹林	岩国市周東町用田字二井寺の一部	1.00	-	1.00
椎尾八幡宮樹林	岩国市角字八幡の一部	1.50	-	1.50
相杜八幡宮樹林	岩国市周東町下久原字泉山の一部	0.70	-	0.70
浄福寺樹林	山口市嘉川字沖田東191番1の一部	0.13	-	0.13
飛龍八幡宮樹林	周南市大字須々万本郷字山の神1277番2の一部	0.46	-	0.46
松原八幡宮樹林	周南市大字小松原字荒瀬118番の一部	0.12	-	0.12
吉部田八幡宮樹林	山陽小野田市大字郡字金郷985番の一部	0.65	-	0.65
東荷神社樹林	光市大字東荷字山根270番1の一部他	0.28	-	0.28
ミヤマウメモドキ群落	阿武郡阿武町大字福田下字第一八幡原及び字大藪の各一部	1.23	1.18	0.05

XVIII 鳥 獣 保 護

1 鳥獣保護区等の状況

(1) 鳥獣保護区

(単位:ha)

指 定 区 分	指定箇所数	管理者別箇所数		面 積			
		環境庁長官	知事	総数	国有地	民有地	水面
総 数	81	—	81	51,438	2,484	42,055	6,899
環 境 大 臣	—	—	—	—	—	—	—
知 事	81	—	81	51,438	2,484	42,055	6,899

(2) 特別保護地区

(単位:ha)

指 定 区 分	指定箇所数	管理者別箇所数		面 積			
		環境庁長官	知事	総数	国有地	民有地	水面
総 数	33	—	33	1,707	60	1,210	437
環 境 大 臣	—	—	—	—	—	—	—
知 事	33	—	33	1,707	60	1,210	437

(3) 休猟区

(単位:ha)

指 定 区 分	指定年度	指定箇所数	指定面積	指定期間	摘 要
知 事	26	6	11,402	H26.11.1～H29.10.31	
〃	27	3	6,090	H27.11.1～H30.10.31	
〃	28	4	4,713	H28.11.1～H31.10.31	

(4) 特定猟具使用禁止区域(銃器)

(単位:ha)

指 定 区 分	指定箇所数	面 積			摘 要
		総数	陸地	水面	
知 事	62	81,279	22,840	58,439	

(5) 狩猟鳥獣の捕獲制限及び猟法の制限区域等

(単位:ha)

指 定 区 分	制限区分	指定面積	指定期間
知 事	くくりわな架設禁止	107,715	H24.4.1～H29.3.31
	くくりわな架設禁止	7,832	H26.11.1～H31.10.31
	鉛散弾規制地域	85	H12.11.1～永 年

(6)種類別、農林事務所別明細

ア 鳥獣保護区

(単位:ha)

区 分	指定箇所数	指定面積	内 訳			摘 要
			国有地	民有地	水面	
総 数	81	51,438	2,484	42,041	6,913	
岩 国	10	5,020	930	4,088	2	
柳 井	5	2,255	-	2,244	11	
周 南	10	4,473	710	3,526	237	
山 口	12	5,482	125	5,187	170	
美 祢	16	11,806	1	11,435	370	
下 関	14	7,488	86	6,882	520	
長 門	2	8,140	-	3,120	5,020	
萩	12	6,774	632	5,559	583	

イ 特別保護地区

(単位:ha)

区 分	指定箇所数	指定面積	内 訳			摘 要
			国有地	民有地	水面	
総 数	33	1,707	60	1,210	437	
岩 国	5	204	23	181	-	
柳 井	-	-	-	-	-	
周 南	4	593	-	356	237	
山 口	5	74	-	74	-	
美 祢	6	396	-	212	184	
下 関	9	245	37	194	14	
長 門	1	67	-	67	-	
萩	3	128	-	126	2	

ウ 休猟区

(単位:ha)

区 分	指定箇所数	指定面積	内 訳		摘 要
			陸地	公有水面	
総 数	13	22,205	22,080	125	
岩 国	-	-	-	-	
柳 井	-	-	-	-	
周 南	1	4,597	4,496	101	
山 口	6	10,410	10,391	19	
美 祢	-	-	-	-	
下 関	1	1,100	1,098	2	
長 門	-	-	-	-	
萩	5	6,098	6,095	3	

エ 特定猟具使用禁止区域(銃器)

(単位:ha)

区 分	指定箇所数	指定面積	内 訳		摘 要
			陸地	公有水面	
総 数	62	81,279	24,336	56,943	
岩 国	7	10,625	1,774	8,851	
柳 井	2	25,390	110	25,280	
周 南	16	11,324	5,109	6,215	
山 口	11	3,721	1,958	1,763	
美 祢	14	2,449	2,285	164	
下 関	6.5	19,512	10,540	8,972	
長 門	1.5	3,324	886	2,438	
萩	4	4,934	1,674	3,260	

オ 狩猟鳥獣の捕獲制限及び猟法の制限区域

(単位:ha)

農林事務所	制限区分	区 域	面 積	期 間
岩 国	くくりわな架設禁止	西中国地域国定公園 の区域及び羅漢山県 立自然公園の区域	7,832	H 26.11.1~H31.10.31
下関・長門	くくりわな架設禁止	下関市、長門市の全域	107,715	H24.4.1~H29.3.31
周 南	鉛散弾規制地域	周南市向道湖	85	H12.11.1~永 年

カ 猟区

(単位:ha)

農林事務所	名 称	設定面積	摘 要
柳 井	周防大島猟区	13,811	

2 狩猟免許等交付状況

(1) 狩猟者登録

(単位:人)

年 度	総 数	内 訳			県外者 (内数)
		網・わな(旧甲種)	第一種(旧乙種)	第二種(旧丙種)	
22	3,039	1,445	1,562	32	133
23	3,304	1,806	1,463	35	122
24	3,241	1,843	1,360	38	116
25	3,180	1,845	1,294	41	112
26	3,202	1,910	1,254	38	109
27	3,247	1,965	1,240	42	99
28	3,373	2,100	1,232	41	118

(2) 手数料(再交付を含む)

(単位:件)

年度	経験者		初心者		狩猟免許 更 新	狩猟者 登 録	飼養鳥獣 登 録	免許等 再交付
	網・わな (旧甲種)	第一・二種 (旧乙・丙種)	網・わな (旧甲種)	第一・二種 (旧乙・丙種)				
22	36	3	116	22	404	3,039	283	9
23	74	9	371	44	620	3,304	251	19
24	33	9	159	27	2,008	3,241	242	43
25	21	19	167	44	460	3,180	224	16
26	28	9	177	47	896	3,202	212	31
27	40	27	227	69	1,799	3,247	157	33
28	38	25	291	58	573	3,373	164	37

3 狩猟者登録により捕獲された主な鳥獣

(1) 鳥類

(単位:羽)

年度	ゴイサギ	キ	ジ	ヤマドリ	コジュケイ	カモ類	シギ類	キジバト	カラス類	スズメ
22	-	606	222	12	1,100	1	426	293	64	
23	-	459	48	3	1,341	2	226	208	68	
24	-	458	84	5	1,141	4	247	256	45	
25	-	375	65	5	1,348	2	185	395	32	
26	-	381	47	-	1,209	-	144	379	26	
27	-	387	31	8	1,104	-	120	124	28	
28	-	350	43	4	972	3	123	201	16	

(2) 獣類

(単位:頭)

年度	イノシシ	キツネ	オスジカ	メスジカ	タヌキ	テ	ン	オスイタチ	ノウサギ	ノイヌ
22	9,260	3	438 (71)	359	634	1	4	267	-	
23	6,672	3	613 (11)	585	434	1	-	200	-	
24	6,053	6	677 (39)	707	988	1	5	235	-	
25	5,789	3	742 (-)	759	451	2	-	191	-	
26	5,048	1	844 (5)	869	560	-	-	143	-	
27	8,007	2	416 (24)	522	580	-	1	185	-	
28	6,884	4	323 (2)	410	413	1	1	145	-	

※()書きは、雌雄不明分。

4 知事等の捕獲許可による捕獲鳥獣

(1) 有害鳥獣

ア 鳥類

(単位:羽)

年度	ゴイサギ	カモ類	キジバト	カラス類	スズメ	ドバト	ヒヨドリ
22	-	23	1	701	186	107	320
23	3	3	3	891	247	58	17
24	5	14	2	663	349	70	308
25	-	17	5	540	329	13	219
26	-	20	16	614	124	110	312
27	1	24	3	697	185	219	127
28	2	17	3	625	167	351	221

イ 獣類

(単位:頭)

年度	ク	マ	イノシシ	オスジカ	メスジカ	キツネ	タヌキ	ノウサギ	ノイヌ	サル
22	49	8,795	718 (100)	675	2	901	69	2	401	
23	10	8,718	700 (67)	720	1	562	52	-	281	
24	8	9,719	838 (59)	955	1	1,106	42	-	471	
25	10	9,462	923 (205)	906	-	714	27	-	549	
26	16	9,804	821 (249)	828	-	775	52	-	763	
27	14	12,016	783 (249)	905	1	952	25	-	764	
28	26	12,315	847 (357)	858	1	1,077	25	-	755	

※()書きは、雌雄不明分。

(2) 飼養捕獲 (単位:羽)

年度	総数	メジロ	ホオジロ	ウソ	マヒワ
22	18	18	-	-	-
23	28	28	-	-	-
24	-	-	-	-	-
25	-	-	-	-	-
26	-	-	-	-	-
27	-	-	-	-	-
28	-	-	-	-	-

5 鳥獣飼養状況調 (単位:頭)

年度	総数	メジロ	ホオジロ	ウグイス	ヒバリ	ヤマガラ	ウソ	マヒワ	その他
22	296	198	42	1	-	-	-	1	54
23	251	163	34	1	-	1	-	1	51
24	242	150	34	1	-	-	-	-	57
25	224	136	34	1	-	-	-	-	53
26	212	118	32	0	-	-	-	-	62
27	157	93	34	-	-	-	-	-	30
28	214	85	27	-	-	-	-	-	102

6 猟区の成績

名称	開猟日数			入猟人員			捕獲数		
	予定日数	開猟日数	割合	予定人員	入猟者数	割合	鳥類	獣類	
	日	日	%	人	人	%	羽	頭	
周防大島猟区	普	22	22	100	13	48	369	58	-
	特	19	19	100	0	0	-	-	-

7 主たる法令違反調 (単位:件)

年度	総数	8条 (狩猟鳥 獣以外の 鳥獣捕獲)	11条1項 (期間外 狩猟)	20条 (無許可 飼育)	27条 (違法に捕 獲等した鳥 獣の飼養等)	38条 (日没後 人身事故 等)	55条1項 (期間中 の無登録 狩猟)	62条 (狩猟者 登録証等 不携帯)	その他
22	7	-	-	-	1	-	1	-	5
23	3	1	-	-	-	-	-	-	2
24	5	-	-	-	4	-	-	-	1
25	3	1	-	-	2	-	-	-	-
26	6	4	-	-	1	1	-	-	-
27	3	-	-	-	2	-	-	-	1
28	5	2	-	-	-	1	-	-	2

XIX 自然公園

1 公園名称別、市町別、種類別面積

(単位:ha)

区 分	総数	特別地域				普通地域
		特 別 保護地区	第 1 種 特別地域	第 2 種 特別地域	第 3 種 特別地域	
総 数	43,238	42	2,288	11,043	15,682	14,183
瀬戸内海国立公園	6,481	—	121	2,355	1,658	2,347
岩 国 市	514	—	—	514	—	—
柳 井 市	201	—	—	—	201	—
周防大島町	2,386	—	116	1242	701	327
上 関 町	383	—	—	68	315	—
田 布 施 町	60	—	—	7	—	53
平 生 町	105	—	—	—	—	105
下 松 市	900	—	—	232	—	668
光 市	192	—	—	192	—	—
周 南 市	1,623	—	0	58	441	1,124
防 府 市	75	—	—	5	—	70
下 関 市	42	—	5	37	—	—
秋吉台国定公園	4,502	—	718	1,759	1,185	840
美 祢 市	4,502	—	718	1,759	1,185	840
北長門海岸国定公園	12,384	—	900	4,992	4,818	1,674
下 関 市	1,303	—	58	368	814	63
長 門 市	4,442	—	455	1,382	1,496	1,109
萩 市	5,187	—	376	2,511	1,876	424
阿 武 町	1,452	—	11	731	632	78
西中国山地国定公園	3,953	42	90	507	3,314	—
岩 国 市	3,953	42	90	507	3,314	—
羅漢山県立自然公園	3,879	—	5	100	550	3,224
岩 国 市	3,879	—	5	100	550	3,224
石城山県立自然公園	2,716	—	23	92	417	2,184
田 布 施 町	498	—	—	—	127	371
光 市	1,569	—	23	41	49	1,456
周 南 市	649	—	—	51	241	357
長門峡県立自然公園	5,656	—	351	913	2,660	1,732
山 口 市	3,287	—	217	561	1,301	1,208
萩 市	2,369	—	134	352	1,359	524
豊田県立自然公園	3,667	—	80	325	1,080	2,182
下 関 市	3,667	—	80	325	1,080	2,182

注1) 海域公園地区(瀬戸内海国立公園:56.4ha、北長門国定公園:33ha)の面積は除く。

注2) 海域の普通地域の面積は除く。

2 自然公園内施設整備状況

(1)秋吉台国定公園(交付金)

市 町	事 業 種	事 業 量
美祢市	北秋吉台博物展示施設	木製外壁 137.8㎡

(2)北長門海岸国定公園(交付金)

市 町	事 業 種	事 業 量
下関市	土井ヶ浜歩道	歩道手摺改修 L=33m

XX 研究・研修等

1 試験研究実績

(1) 試験研究課題

試 験 研 究 項 目	実施期間	主な実施場所
ア 育種・育苗		
○ 抵抗性マツを利用したマツ林保全技術の開発	H 2 5 ~ H 2 8	山口市ほか
○ 短期間で効率的に林業用種苗を生産する技術の開発	H 2 6 ~	山口市ほか
○ コンテナ苗生産低コスト化に向けた研究	H 2 8 ~ H 3 2	山口市
イ 育 林		
○ シカ生息地における植栽技術の確立	H 2 6 ~ H 3 0	長門市ほか
○ 効率的な繁茂竹林対策の検証	H 2 7 ~ H 2 9	下関市ほか
ウ 森林保護		
○ 新規薬剤登録等森林・林業技術に関する試験	H 2 8	山口市
○ 侵略的外来線虫の分布拡大速度に及ぼす土着線虫と媒介昆虫密度の影響	H 2 6 ~ H 2 9	山口市ほか
○ ナラ枯れ被害木の薬剤を用いない予防法の開発	H 2 7 ~ H 2 9	萩市
○ 薬剤使用の制約に対応する松くい虫対策技術の刷新	H 2 7 ~ H 2 9	県内及び東北
○ マスダクロホシタマムシによるヒノキ集団枯損の要因解明と対応策の確立	H 2 8 ~ H 3 0	下関市
○ ナラ枯れ被害防除実証試験	H 2 8 ~ H 3 2	萩市
エ 木材利用		
○ シイノキフローリング等木材含水率試験	H 2 8	
○ タケ全伐跡地の再生状況調査	H 2 8 ~	県内一円
オ 特用林産		
○ クロモジの栽培方法に関する研究	H 2 6 ~	山口市

(2) 試験研究実績の発表

発 表 誌 区 分	誌 数	登載項目数
総 数	18	38
農林総合技術センター発行誌	2	17
林業技術部業務報告書	1	14
試験研究成果発表会発表要旨	1	3
機関発行誌	16	21
日本森林学会	1	5
樹木医学会	1	1
林業山口	12	13
樹木医学研究	1	1
林業と薬剤	1	1

2 研修実績

研 修 項 目		実施回数	1回の日数	受講者数	延日数	延人員
		回	日	人	日	人
林業担い手研修	はい作業主任者技能	1	3	8	3	24
	玉掛け技能	1	3	3	3	9
	小型移動式クレーン運転技能	1	3	3	3	9
	車両系建設機械(掘削用等)運転技能	1	6	10	6	60
	車両系建設機械(解体用)運転技能	1	2	10	2	20
	不整地運搬車運転技能	1	2	10	2	20
	機械集材装置の運転の業務に係る特別教育	4	12	26	12	68
	伐木等の業務に係る特別教育	2	3	24	6	72
	刈払機作業に係る安全衛生教育	2	1	35	2	35
	伐木等の従事者安全衛生教育(共催)	3	1	32	3	32
	林業作業就業前研修(受託)	3	7	36	7	84
	車両系木材伐出機械の運転の業務に係る特別教育	1	5	9	5	45
	高度林業作業士育成研修(造林作業指揮者研修外)	1	12	7	12	81
	緑の雇用現場技能者育成研修(受託)	7	31	53	31	227
林業後継者育成技術研修(林業高校生徒)	2	5	37	5	93	
計	31		303	102	879	
林業指導者研修	県・市町職員等「伐木」	2	3	6	6	18
	県・市町職員等「刈払機」	2	1	18	2	18
	県林業技術職員等「指導能力向上」	2	2	9	4	18
	計	6		33	12	54
合 計		37		336	114	933

3 研究及び事業成果の普及指導状況

種 別	件 数	対象人員
林業指導センター見学者	件	人
発 表 会	—	775
技 術 相 談	1	50
	33	33

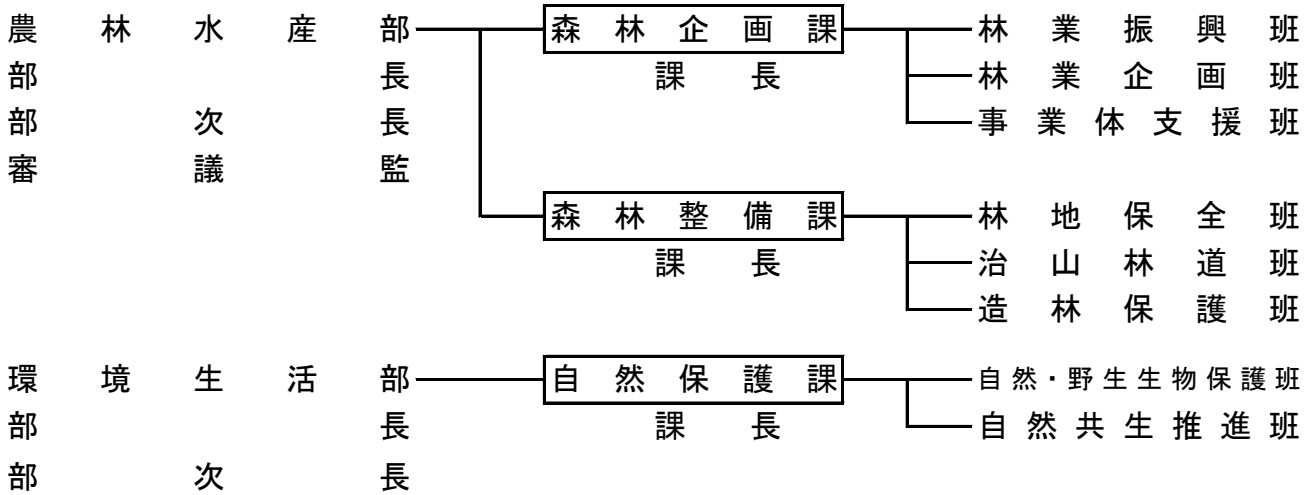
4 林木育種事業等実績

事業名	事業内容																		
林木育種園管理	<p>1 むつみ林木育種園の所在地及び面積 萩市大字吉部上字大河内 外 30.71ha</p> <p>2 保育管理 採種園下刈 6.09ha 作業道刈払 0.23ha</p>																		
優良種苗確保対策	<p>1 育種種子の精選種子量</p> <table border="1"> <thead> <tr> <th>樹種</th> <th>精選種子量</th> </tr> </thead> <tbody> <tr> <td>スギ</td> <td>7.1kg</td> </tr> <tr> <td>ヒノキ</td> <td>51.5kg</td> </tr> <tr> <td>抵抗性アカマツ</td> <td>1.6kg</td> </tr> <tr> <td>抵抗性クロマツ</td> <td>1.3kg</td> </tr> <tr> <td>計</td> <td>61.5kg</td> </tr> </tbody> </table> <p>2 母樹林整備 断幹 585本、剪定 989本、間伐 41本、施肥 2052本 木材搬出 32.93m³ 除伐 0.26ha 刈払い 2.21ha 着果促進処理 231本</p>	樹種	精選種子量	スギ	7.1kg	ヒノキ	51.5kg	抵抗性アカマツ	1.6kg	抵抗性クロマツ	1.3kg	計	61.5kg						
樹種	精選種子量																		
スギ	7.1kg																		
ヒノキ	51.5kg																		
抵抗性アカマツ	1.6kg																		
抵抗性クロマツ	1.3kg																		
計	61.5kg																		
実験林等管理	<p>実験林・展示林</p> <table border="1"> <thead> <tr> <th>名称</th> <th>所在地</th> <th>面積</th> </tr> </thead> <tbody> <tr> <td>木戸山実験林</td> <td>山口市仁保中郷</td> <td>123.71ha</td> </tr> <tr> <td>育林技術展示林</td> <td>山口市宮野上</td> <td>5.12ha</td> </tr> <tr> <td>実験実習林</td> <td>(林業指導センター構内)</td> <td>3.95ha</td> </tr> <tr> <td>樹木見本園</td> <td>(林業指導センター構内)</td> <td>1.14ha</td> </tr> <tr> <td>計</td> <td></td> <td>133.92ha</td> </tr> </tbody> </table>	名称	所在地	面積	木戸山実験林	山口市仁保中郷	123.71ha	育林技術展示林	山口市宮野上	5.12ha	実験実習林	(林業指導センター構内)	3.95ha	樹木見本園	(林業指導センター構内)	1.14ha	計		133.92ha
名称	所在地	面積																	
木戸山実験林	山口市仁保中郷	123.71ha																	
育林技術展示林	山口市宮野上	5.12ha																	
実験実習林	(林業指導センター構内)	3.95ha																	
樹木見本園	(林業指導センター構内)	1.14ha																	
計		133.92ha																	

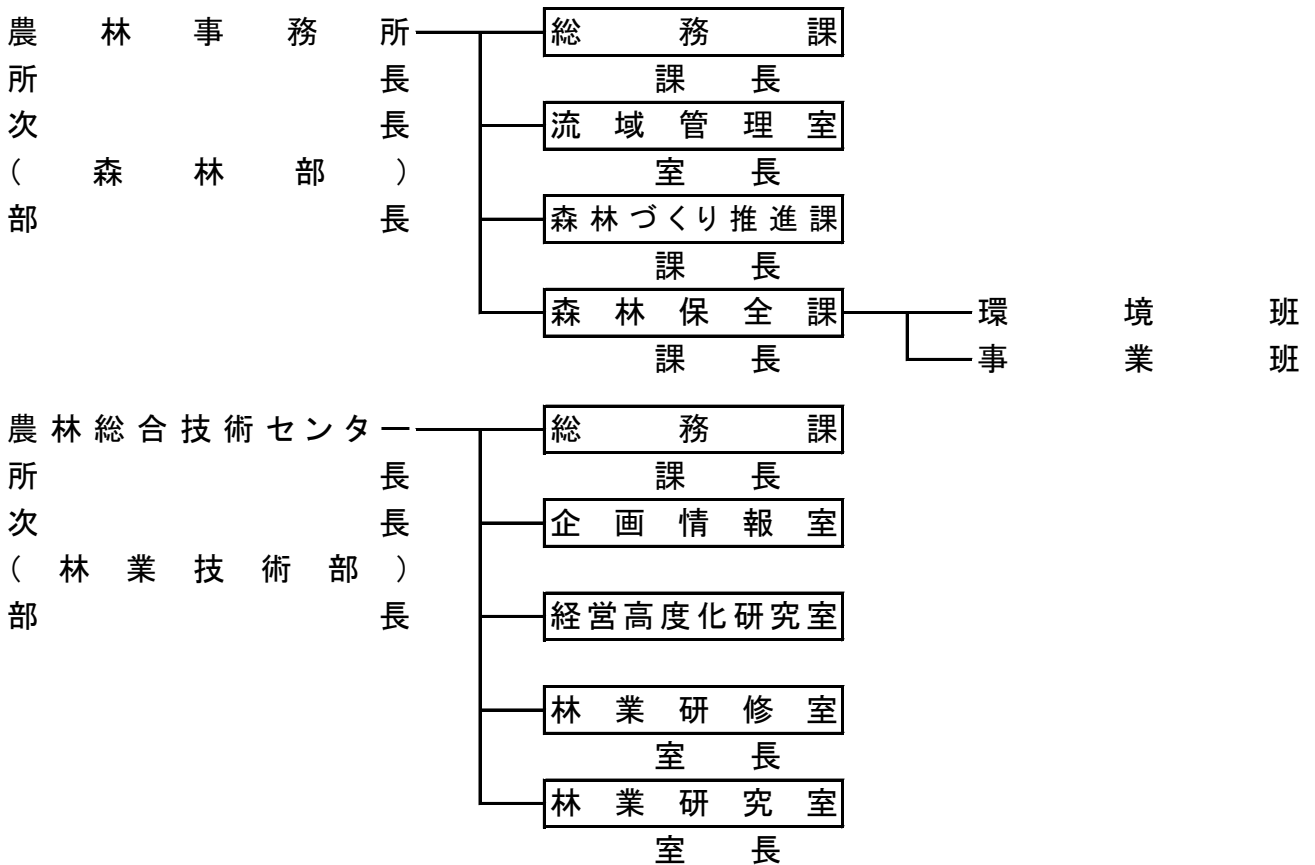
XXI 林務関係行政機構

(平成29年4月1日現在)

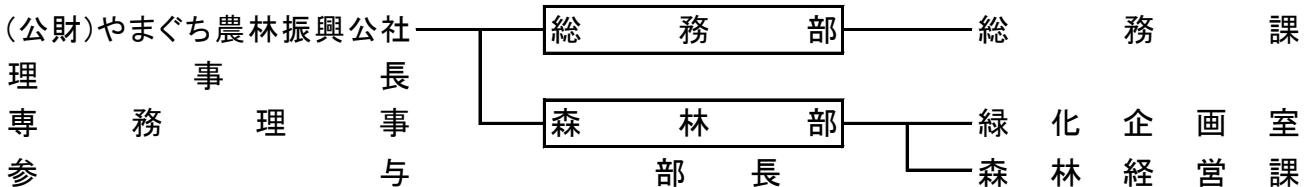
1 本庁



2 出先



3 その他



4 職員配置状況調

区分	職名 所属名	事務	技術(林業)			技術(林業以外)			合計 A+B+C	
		吏員 A	吏員 B	内訳			農業 土木	土 木		計 C
				一 般	研 究	導 普 及 指 員				
本 庁	森林企画課	5	21	16		5			26	
	林業振興班	5	5	5					10	
	林業企画班		11	11					11	
	事業体支援班		5			5			5	
	森林整備課	3	18	18				1	1	22
	林地保全班	3	5	5						8
	治山林道班		6	6				1	1	7
	造林保護班		7	7						7
	自然保護課		4	4						4
	農林水産政策課		3	3						3
	ぶちうまやまぐち推進課		2	2						2
	農村整備課		1	1						1
	山口ゆめ花博推進室		1	1						1
	技術管理課		1	1						1
出 先	農林事務所森林部		111	74		37	3		3	114
	岩国		20	14		6	1		1	21
	柳井		1	1						1
	周南		15	9		6	1		1	16
	山口		22	15		7	1		1	23
	美祢		13	8		5				13
	下関		21	14		7				21
	長門		1	1						1
	萩		18	12		6				18
	農林総合技術センター		13	1	9	3				13
林業技術部		11	1	7	3				11	
企画情報室		1		1					1	
経営技術研究室		1		1					1	
計		8	175	121	9	45	3	1	4	187

XXII 平成 28 年度 決算 額

事 業 名	最 終	決 算 額	決 算
	予 算 額		国 庫 支 出 金
(款)農林水産業費	6,472,419	4,820,703	1,054,510
	(1,523,841)	(1,519,327)	(858,652)
(項)林業費	6,472,419	4,820,703	1,054,510
	(1,523,841)	(1,519,327)	(858,652)
(目)林業総務費	427,620	425,938	2,080
企 画	205,851	205,153	680
整 備	131,851	131,235	1,400
(事項)職員給与費	337,702	336,388	2,080
(事項)事業費支弁給与費	63,164	63,164	
(事項)林業行政費	26,754	26,386	
(目)林業振興指導費	441,039	307,775	29,209
	(21,105)	(20,245)	(20,245)
(事項)民有林森林計画事業費	3,006	2,995	1,347
(事項)林業改良普及事業費	12,811	12,569	1,275
(事項)林業金融対策費	44,824	44,823	
(事項)林業労働力対策費	26,469	24,253	3,182
	(1,105)	(1,100)	(1,100)
(事項)林産物振興事業費	192,880	62,607	19,145
	(20,000)	(19,145)	(19,145)
(事項)優良種苗確保事業費	14,711	14,200	3,893
(事項)森林資源保護対策費	2,152	2,142	367
(事項)大規模林業圏開発事業費	144,186	144,186	
(目)森林病虫害防除費	14,065	13,402	5,408
(事項)松くい虫防除事業費	14,065	13,402	5,408
(事項)森林病虫害等防除事業費			
(事項)森林病虫害防除 危被害防止対策費			

(単位:千円)

額 に 対 す る 財 源						
分担金 負担金	使用料 手数料	財産 収入	諸収入	繰入金 繰越金	県債	一般歳入
42,241	89	1,100	1,508,467	49,290	931,400	1,233,606
				(184,775) (475,900)	
42,241	89	1,100	1,508,467	49,290	931,400	1,233,606
				(184,775) (475,900)	
			2,444			421,414
			111			204,362
			2,333			127,502
			2,444			331,864
						63,164
						26,386
	26	1,100	20,369	27,250		229,821
						1,648
						11,294
						44,823
		18		5,967		15,086
		145	18,960	21,283		3,074
	26	937				9,344
			1,409			366
						144,186
						7,994
						7,994

事業名	最終 予算額	決算額	決算
			国庫 支出金
(目)造林費	3,340,587	2,445,431	238,139
(事項)造林事業費	(687,325)	(684,362)	(425,385)
(事項)造林推進事業費	875,120	253,345	135,728
(事項)造林推進事業費	(661,886)	(659,367)	(425,385)
(事項)間伐促進総合対策費	760,551	487,183	102,411
(事項)間伐促進総合対策費	(25,439)	(24,995)	
(事項)やまぐち農林振興公社 運営費貸付金	1,736,455	1,736,455	
(事項)県行造林経営費	2,561	2,548	
(事項)事業費支弁給与費振替額	△ 34,100	△ 34,100	
(目)農林総合技術センター費	10,141	10,140	
(事項)林業試験研究費	10,141	10,140	
(目)林道費	518,328	294,138	161,445
(事項)広域基幹林道開設事業費	(243,135)	(243,055)	(140,016)
(事項)広域基幹林道開設事業費	427,420	230,000	117,842
(事項)普通林道開設事業費	(219,272)	(219,192)	(124,436)
(事項)普通林道開設事業費	67,428	59,044	43,603
(事項)林業地域総合整備事業費	(19,103)	(19,103)	(15,580)
(事項)林業地域総合整備事業費			
(事項)林道改良事業費			
(事項)農免林道整備事業費			
(事項)ふるさと林道緊急 整備事業費	88,235	69,849	
(事項)ふるさと林道緊急 整備事業費	(4,760)	(4,760)	
(事項)事業費支弁給与費振替額	△ 64,755	△ 64,755	

(単位:千円)

額 に 対 す る 財 源						
分担金 負担金	使用料 手数料	財産 収入	諸収入	繰入金 繰越金	県債	一般歳入
			1,478,170	22,040	20,500	686,582
				(161,077)	97,900	
				22,040	20,500	75,077
				(136,082)	(97,900)	
			8,686			376,086
				(24,995)		
			1,469,484			266,971
						2,548
						△ 34,100
	63		7,464			2,613
	63		7,464			2,613
42,241					123,000	△ 32,548
				(23,439)	(79,600)	
32,241					96,500	△ 16,583
				(18,956)	(75,800)	
						15,441
				(3,523)		
10,000					26,500	33,349
				(960)	(3,800)	
						△ 64,755

事業名	最終 予算額	決算額	決算
			国庫 支出金
(目)治山費	1,720,639	1,323,879	618,229
(事項)一般治山事業費	(572,276)	(571,665)	(273,006)
(事項)水源地域緊急整備事業費	1,266,243	887,221	393,608
(事項)保安林管理道整備事業費	(505,204)	(504,593)	(251,695)
(事項)保安林改良事業費	169,119	169,119	77,450
(事項)保安林管理道整備事業費	(15,063)	(15,063)	(6,734)
(事項)保安林改良事業費	133,059	133,059	49,042
(事項)環境防災林整備事業費			
(事項)保全林整備事業費	42,225	42,225	19,336
(事項)保安林保育事業費	1,473	1,473	450
(事項)林地荒廃防止事業費	85,512	74,488	33,649
(事項)林地崩壊防止事業費	(29,156)	(29,156)	(14,577)
(事項)小規模治山事業費	66,258	60,528	
(事項)治山施設維持管理事業費	(22,853)	(22,853)	
(事項)保安林整備管理費	63,401	63,398	40,405
(事項)保安林整備管理費	9,745	8,923	4,289
(事項)林地開発許可事業費	575	416	
(事項)被災鉄道復旧関連対策事業費			
(事項)事業費支弁給与費振替額	△ 116,971	△ 116,971	
(款)衛生費	301,626	285,130	21,451
(項)環境衛生費	(6,108)	(6,108)	(2,748)
(目)狩猟費	301,626	285,130	21,451
(事項)鳥獣保護費	(6,108)	(6,108)	(2,748)
(事項)狩猟費	77,331	73,565	18,049
(事項)鳥獣保護費	13,567	13,275	1,086
(事項)狩猟費	17,430	17,347	
(事項)有害鳥獣捕獲事業費	46,334	42,943	16,963

(単位:千円)

額 に 対 す る 財 源						
分担金 負担金	使用料 手数料	財産 収入	諸収入	繰入金 繰越金	県債	一般歳入
			20		787,900	△ 82,270
			(259)	(298,400)	
					493,600	13
			(98)	(252,800)	
					91,600	69
			(29)	(8,300)	
					84,000	17
					22,800	89
					1,000	23
					40,800	39
			(79)	(14,500)	
					54,100	6,428
			(53)	(22,800)	
						22,993
			19			4,615
			1			415
						△ 116,971
9,945			641			253,093
			(3,360)			
9,945			641			253,093
			(3,360)			
9,945			9			45,562
			1			12,188
9,945			8			7,394
						25,980

事業名	最終 予算額	決算額	決算
			国庫 支出金
(目)自然公園費	44,439	33,325	3,402
(事項)自然公園管理費	(6,108)	(6,108)	(2,748)
(事項)自然公園整備事業費	26,628	25,740	
(目)自然保護費	17,811	7,585	3,402
(事項)職員給与費	(6,108)	(6,108)	(2,748)
(事項)自然保護企画調整費	179,856	178,240	
(事項)自然保護対策費	112,860	112,530	
(事項)自然保護啓発費	708	692	
(款)災害復旧費	9,245	8,206	
(項)農林水産施設災害復旧費	57,043	56,812	
(目)林道災害復旧費	22,308	19,338	19,673
(事項)林道災害復旧事業費	(18,137)	(17,382)	(17,382)
(事項)事業費支弁給与費振替額	22,308	19,338	19,673
(目)治山施設災害復旧費	(18,137)	(17,382)	(17,382)
(事項)治山施設災害復旧事業費	22,308	19,338	19,673
	(18,137)	(17,382)	(17,382)
	△ 750	△ 750	

(単位:千円)

額 に 対 す る 財 源						
分担金 負担金	使用料 手数料	財産 収入	諸収入	繰入金 繰越金	県債	一般歳入
			489			29,434
			(3,360)		
			489			25,251
						4,183
			(3,360)		
			143			178,097
			126			112,404
						692
						8,206
			17			56,795
						△ 335
						△ 335
						△ 335
						415
						△ 750

平成28年度 山口県森林・林業統計要覧

編 集 平成29年12月
山口県農林水産部森林企画課
TEL 083-933-3464
FAX 083-933-3479
