

平成 27 年 度

# 山口県森林・林業統計要覧



山口県農林水産部森林企画課

## 山口県のシンボル

### **県木 アカマツ**

県内に広く分布する山口県の代表的な樹種  
(県木審査委員会選定 昭和41年9月14日指定)

### **県花 夏みかんの花**

日本では山口県が原産地、芳香あり。  
(NHK選定 昭和29年3月22日発表)

### **県鳥 ナベヅル**

周南市八代に飛来、10～3月  
(鳥獣審議会選定 昭和39年10月13日指定)

### **県獣 ホンシュウジカ**

県北西部を中心に生息  
(鳥獣審議会選定 昭和39年10月13日指定)

### **県の魚 フク**

県内で水揚げされる魚の代表種  
(県の魚選定委員会選定 平成元年8月26日指定)

### **県のキノコ ベニヤマタケ(地方名:アカナバ)**

秋吉台周辺で2～5月に発生、食用  
(山口なばの会選定 平成10年1月15日発表)

## 利 用 者 の た め に

この統計要覧は、山口県の森林・林業の現況と平成27年度の林業関係諸施策の実績を農林水産部森林企画課、森林整備課、ぶちうまやまぐち推進課、団体指導室、環境生活部自然保護課及び農林総合技術センター林業技術部の業務資料をもとに作成しております。

さらに詳細な数値が必要な場合又は疑義のある場合には下記の資料作成部署又は森林企画課林業企画班にお問い合わせください。

各統計の単位は、原則として表右肩に記載してあります。

表中の符号は次のとおりです。

「0」・・・・・・掲載単位以下

「－」・・・・・・該当なし

数字の単位未満は、四捨五入を原則としています。従いまして、総数と内訳の計が一致しない場合があります。

**山口県森林・林業の概要**・・・・・・・・・・森林企画課林業企画班 (083-933-3464)

### 統計表

I	森林の現況・・・・・・・・・・	森林企画課林業企画班	(083-933-3464)
II	森林計画・・・・・・・・・・	〃	
III	森林整備地域活動支援交付金事業・・	〃	
IV	やまぐち森林づくり県民税関連事業・・	森林企画課林業企画班	(083-933-3464)
		森林企画課事業体支援班	(083-933-3460)
		森林整備課造林保護班	(083-933-3485)
V	造林・・・・・・・・・・	森林整備課造林保護班	(083-933-3485)
VI	県行造林・・・・・・・・・・	〃	
VII	林産物生産・・・・・・・・・・	森林企画課林業企画班	(083-933-3464)
		森林企画課事業体支援班	(083-933-3460)
VIII	林業・木材産業施設等整備・・	森林企画課林業企画班	(083-933-3464)
IX	森林組合・・・・・・・・・・	団体指導室指導検査班	(083-933-3526)
X	林業金融・・・・・・・・・・	ぶちうまやまぐち推進課 市場・金融班	(083-933-3360)
XI	森林被害・・・・・・・・・・	森林整備課造林保護班	(083-933-3485)
XII	林業普及・・・・・・・・・・	森林企画課事業体支援班	(083-933-3460)
XIII	林道・・・・・・・・・・	森林整備課治山林道班	(083-933-3491)
XIV	治山・・・・・・・・・・	〃	
XV	保安林・・・・・・・・・・	森林整備課林地保全班	(083-933-3480)
XVI	林地開発・・・・・・・・・・	〃	
XVII	自然保護・・・・・・・・・・	自然保護課自然・野生生物保護班	(083-933-3050)
XVIII	鳥獣保護・・・・・・・・・・	〃	
XIX	自然公園・・・・・・・・・・	自然保護課自然共生推進班	(083-933-3060)
XX	研究・研修等・・・・・・・・・・	農林総合技術センター林業技術部	(083-928-0131)
XXI	山口県林務関係行政機構・・	森林企画課林業振興班	(083-933-3450)
XXII	平成27年度決算額・・・・・・・・	〃	

# 目

# 次

## 山口県森林・林業の概要

1	森林資源の現況	1
(1)	土地利用	1
(2)	経営形態別森林面積	1
(3)	民有林の樹種別面積と蓄積	2
(4)	森林面積と蓄積の推移	3
(5)	人工林(スギ・ヒノキ)の齢級構成	5
2	造林等	6
(1)	造林	6
(2)	育成複層林の整備	6
(3)	間伐	7
3	林産物生産	9
(1)	木材生産	9
(2)	森林バイオマス	10
(3)	特用林産	10
4	森林組合	12
(1)	森林組合の概況	12
(2)	木材取扱量	12
(3)	森林造成事業	13
(4)	森林組合作業班	13
5	森林被害	14
(1)	マツ林面積と松くい虫被害	14
(2)	松くい虫防除事業の推移	14
6	林業普及	15
(1)	林業士及び林業作業士の認定状況	15
(2)	主要林業機械の保有状況	15
7	林道等	15
(1)	林道	15
(2)	森林作業道	15
8	治山	16
(1)	治山事業の推移	16
(2)	生活環境保全林	16
9	保安林	17
10	その他	18
(1)	地域森林計画樹立状況	18
(2)	保有規模別林家数	18
(3)	森林経営計画の認定状況	18
	森林計画区、農林事務所管轄区域図	19
	自然環境保全施設等整備状況図	20

## 統計表

<b>I 森林の現況</b>	
1 市町別土地利用状況及び林野率	22
2 市町別経営形態別森林面積	23
3 市町別樹種別民有林面積及び蓄積	25
4 森林資源構成表	27
(1) 総計	27
(2) 人工林	29
(3) 天然林	31
5 市町別地域森林計画対象森林の異動状況	33
<b>II 森林計画</b>	
1 森林施業計画及び森林経営計画の認定状況	34
2 市町別樹種別標準伐期齢	35
<b>III 森林整備地域活動支援交付金事業</b>	
1 交付実績	36
(1) 交付実績の推移	36
(2) 市町別交付実績	36
<b>IV やまぐち森林づくり県民税関連事業</b>	
1 事業概要	38
2 事業実績	38
(1) 森林活力再生事業市町別実績	38
(2) 地域が育む豊かな森林づくり推進事業市町別実績	40
(3) 地域森林づくり活動強化対策事業実績	41
<b>V 造林</b>	
1 育成単層林整備	42
(1) 人工造林	42
ア 樹種別民有林人工造林面積の推移	42
イ 資金別人工造林面積の推移	42
ウ 施行主体別造林種別人工造林面積	42
エ 市町別造林実績	43
オ 施行主体別人工造林面積	45
カ 被害跡地造林実績	46
キ 松くい虫被害跡地復旧造林	47
(2) 保育	49
ア 補助事業実績の推移	49
イ 市町別補助事業実績	49
2 育成複層林整備	51
(1) 育成複層林整備(人工林型)	51
ア 資金別造林面積の推移	51
イ 市町別補助事業実績	51
(2) 育成複層林整備(天然改良型)	52
ア 資金別造林面積の推移	52

イ 市町別補助事業実績	52
(3) 保育	53
市町別補助事業実績	53
3 森林作業道	56
(1) 事業別延長の推移	56
(2) 市町別事業別内訳	56
4 種苗	57
(1) 県営種子採取量の推移	57
(2) 樹種別山行苗木の生産量	57
(3) 樹種別山行苗木の所要量	57
(4) 経営規模別生産者数及び経営面積の推移	57
5 間伐	58
(1) 間伐実績の推移	58
(2) 市町別間伐実績	58
<b>VI 県行造林</b>	
1 契約種別県行造林地面積	59
2 市町別県行造林地面積	59
<b>VII 林産物生産</b>	
1 林業算出額及び生産林業所得(山口県全体)	60
2 木材	60
(1) 木材の需給	60
ア 材種別素材供給量の推移	60
イ 用途別素材生産量の推移	60
ウ 市町別素材生産量	61
エ 樹種別素材生産量の推移	62
オ 用途別素材入荷量の推移	62
カ 県別素材移入量	63
キ 県別素材移出量	63
ク 移入県別、国産材・外材別製材品移入量	63
ケ 移出県別、国産材・外材別製材品移出量	63
(2) 木材関連産業	64
ア 製材用動力の出力階層別工場数の推移	64
イ 製材工場実態の推移	64
ウ 国産材・外材製材工場数及び素材入荷量の推移	64
エ 製材用素材の国産材・外材別入荷量の推移	65
オ 製材工場の製材品出荷量の推移	65
カ 木材チップ工場数及び木材チップ生産量	66
キ 木材市売市場の現況	67
(3) 木材の市況	68
(4) 森林バイオマスエネルギー利用	69
ア 森林バイオマスエネルギー利用量	69
イ 木質ペレット生産量	69
3 特用林産物	71

(1) 特用林産物生産量の推移	71
(2) しいたけ	72
(3) 特用林産物の市況	72
(4) 市町別特用林産物生産量	73
<b>VIII 林業・木材産業施設等整備</b>	
(1) 事業の推移	75
(2) 事業実績	76
ア 事業実績	76
イ 市町又は地域別実績	76
<b>IX 森林組合</b>	
1 森林組合の現況	77
(1) 森林組合連合会	77
ア 機構	77
イ 会員及び出資金の推移	77
ウ 主要事業取扱量の推移	77
(2) 森林組合	78
ア 経営体制の推移	78
イ 主要経済事業の推移	79
ウ 財務状況の推移	80
エ 作業班員の推移	80
オ 森林組合の推移	81
カ 市町別森林組合の現況	81
(3) 生産森林組合	83
ア 生産森林組合の推移	83
イ 市町別生産森林組合の現況	83
<b>X 林業金融</b>	
1 農林漁業信用基金出資及び債務保証額の推移	85
(1) 出資	85
(2) 債務保証額	85
2 (株)日本政策金融公庫資金融資実績の推移(林業関係)	85
3 林業・木材産業改善資金	85
<b>X I 森林被害</b>	
1 森林保険損害てん補状況の推移	86
2 森林火災被害状況の推移	87
3 主な森林病虫獣害の被害状況の推移	87
4 森林病虫獣害の発生及び防除状況(国営、補助対象事業のみ)	88
5 市町別松くい虫被害及び防除状況(補助対象事業のみ)	89
<b>X II 林業普及</b>	
1 林業普及指導員の配置状況	90
2 林業普及指導員の活動状況	90
(1) 手段別活動状況	90
(2) 科目別活動状況	90
3 山村中堅青年の養成状況	91

(1) 林業教室	91
(2) 山村青年グループ活動促進対策	91
(3) 林業グループ数及び会員数	91
(4) 指導林業士及び青年林業士の認定状況	91
4 林業機械器具現況表	92
<b>XIII 林道</b>	
1 林道の現況	94
(1) 林道の現況	94
(2) 市町別林道の現況	95
2 林道事業の推移	99
3 林道災害復旧事業の経過	101
4 林道事業実績	102
(1) 民有林林道開設事業	102
(2) ふるさと林道緊急整備事業	102
(3)-1 単県農山漁村整備事業(小規模林道開設)	103
(3)-2 単県農山漁村整備事業(小規模林道改良)	103
<b>XIV 治山</b>	
1 民有林治山事業の推移	105
2 市町別民有林治山事業実績	110
<b>XV 保安林</b>	
1 保安林の種類別面積の推移	113
2 市町別、種類別保安林面積	115
<b>XVI 林地開発</b>	
1 林地開発許可状況	117
2 森林保全巡視状況	117
<b>XVII 自然保護</b>	
1 緑地環境保全地域指定状況	118
2 自然記念物指定状況	118
<b>XVIII 鳥獣保護</b>	
1 鳥獣保護区等の状況	119
(1) 鳥獣保護区	119
(2) 特別保護地区	119
(3) 休猟区	119
(4) 特定猟具使用禁止区域(銃器)	119
(5) 狩猟鳥獣の捕獲制限及び猟法の制限区域	119
(6) 種類別、農林事務所別明細	120
ア 鳥獣保護区	120
イ 特別保護地区	120
ウ 休猟区	120
エ 特定猟具使用禁止区域(銃器)	120
オ 狩猟鳥獣の捕獲制限及び猟法の制限区域	121
カ 猟区	121
2 狩猟免許等交付状況	121



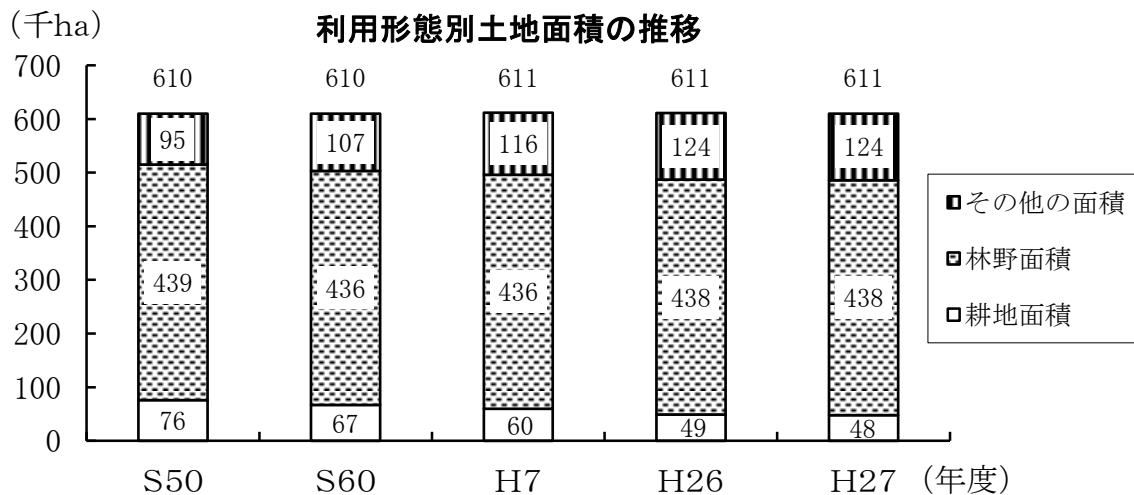
(1) 狩猟者登録	121
(2) 手数料(再交付を含む)	121
3 狩猟者登録により捕獲された主な鳥獣	122
(1) 鳥類	122
(2) 獣類	122
4 知事の捕獲許可による捕獲鳥獣	122
(1) 有害鳥獣	122
ア 鳥類	122
イ 獣類	122
(2) 飼養捕獲	123
5 鳥獣飼養状況調	123
6 猟区の成績	123
7 主たる法令違反調	123
<b>XIX 自然公園</b>	
1 公園名称別、市町別、種類別面積	124
2 自然公園内施設整備状況	125
(1) 西中国山地国定公園(交付金)	125
(2) 北長門海岸国定公園(交付金)	125
<b>XX 研究・研修等</b>	
1 試験研究実績	126
(1) 試験研究課題	126
(2) 試験研究実績の発表	126
2 研修実績	127
3 研究及び事業成果の普及指導状況	127
4 林木育種・緑化事業等実績	128
<b>XX I 林務関係行政機構</b>	
1 本庁	129
2 出先	129
3 その他	129
4 職員配置状況調	130
<b>XX II 平成27年度決算額</b>	131

# 山口県森林・林業の概要

# 1. 森林資源の現況

## (1) 土地利用 (関連資料P22)

本県の林野面積は、438千haで、総土地面積611千haの72%を占め、林野率は全国平均を上回っている。



## 林野面積と林野率

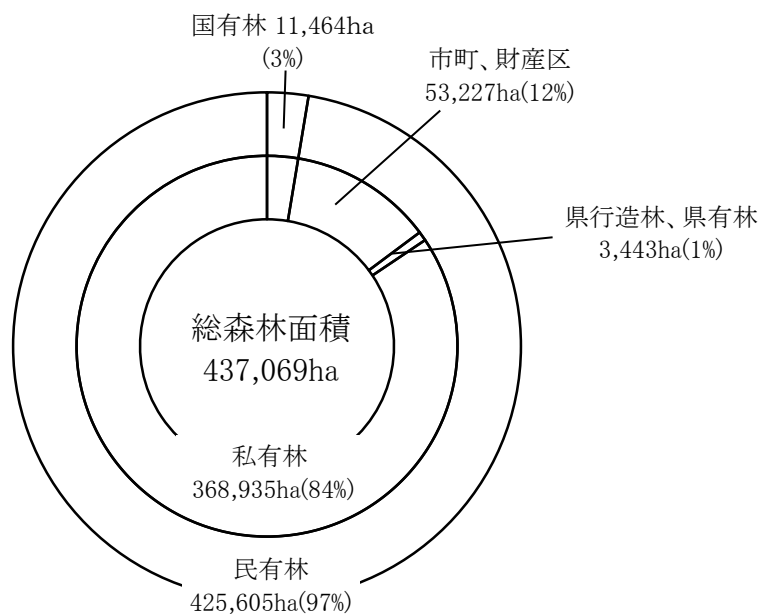
区分	山口県	全国
林野面積	438千ha	24,802千ha
林野率	72%	67%

(資料) 全国は2015年農林業センサス

## (2) 経営形態別森林面積 (関連資料P23)

経営形態別は民有林が97%を占め、国有林は3%である。また、私有林は84%を占める。

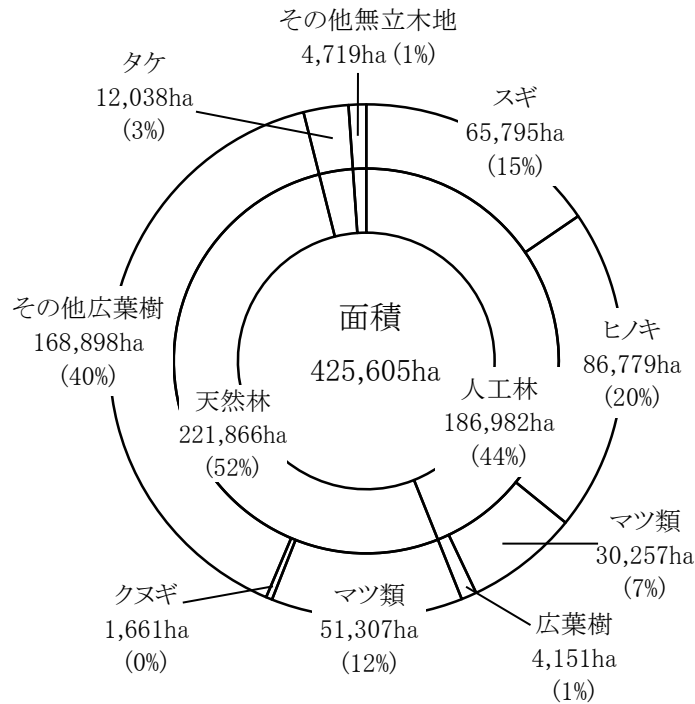
## 経営形態別森林面積



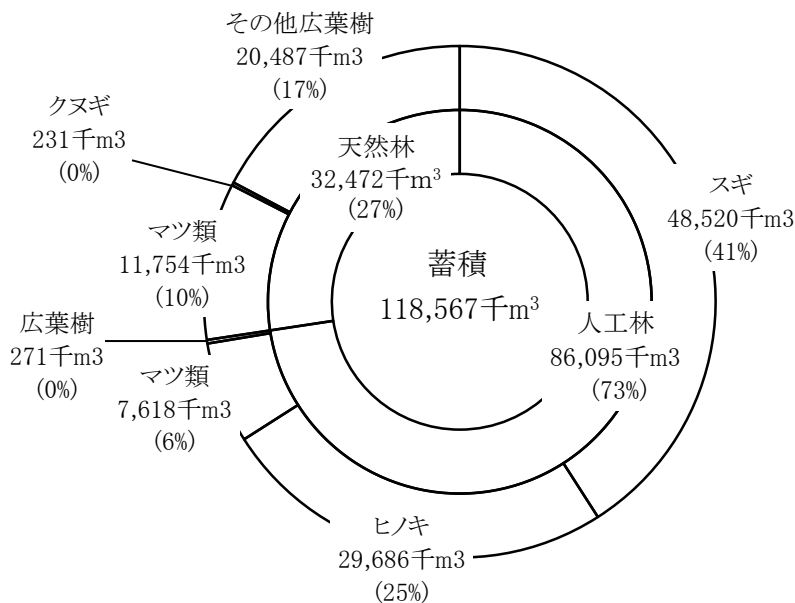
### (3) 民有林の樹種別面積と蓄積（関連資料P25）

樹種別面積構成は、針葉樹が55%（スギ15%、ヒノキ20%、マツ類19%）、広葉樹41%、竹林等が3%であり、また天然林、人工林比較では、人工林が44%である。  
 樹種別蓄積構成は針葉樹82%（スギ41%、ヒノキ25%、マツ類16%）、広葉樹18%の割合である。

#### 樹種別森林面積

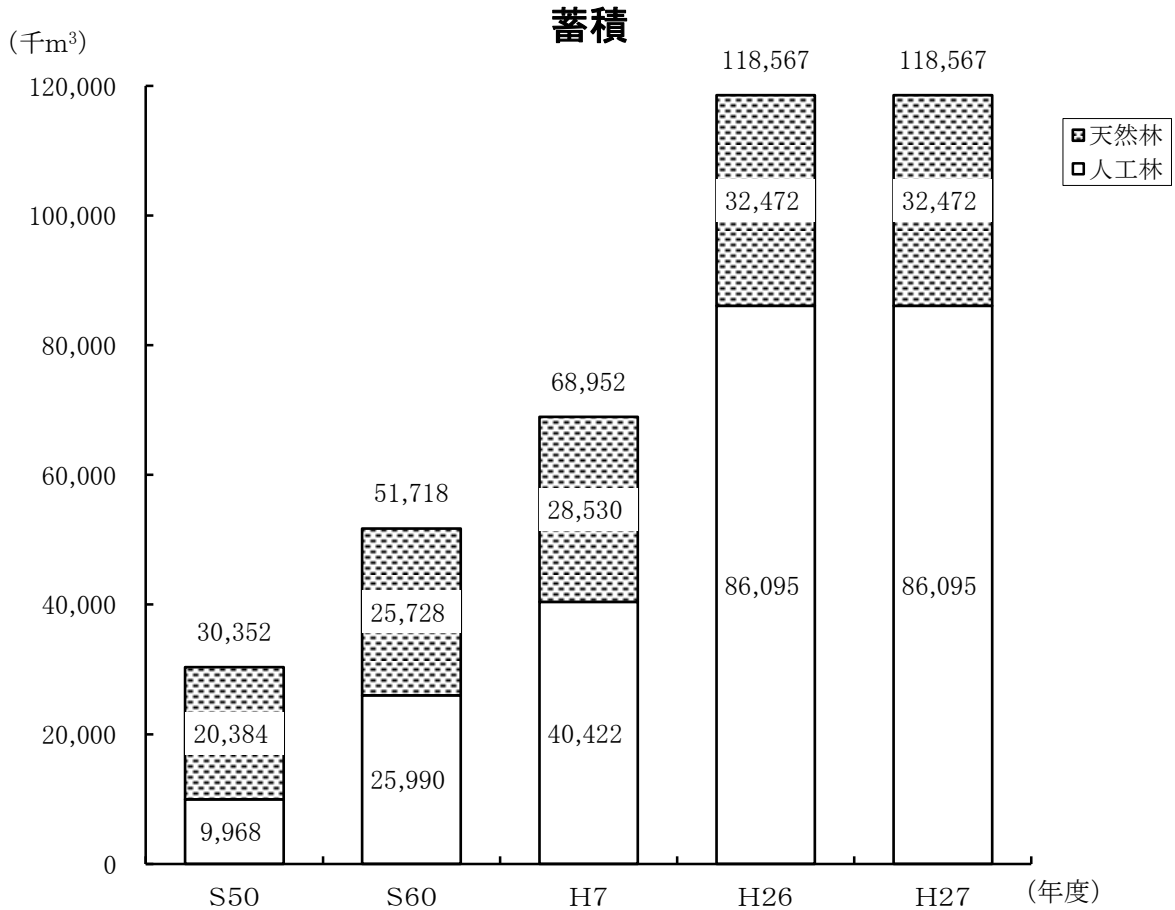
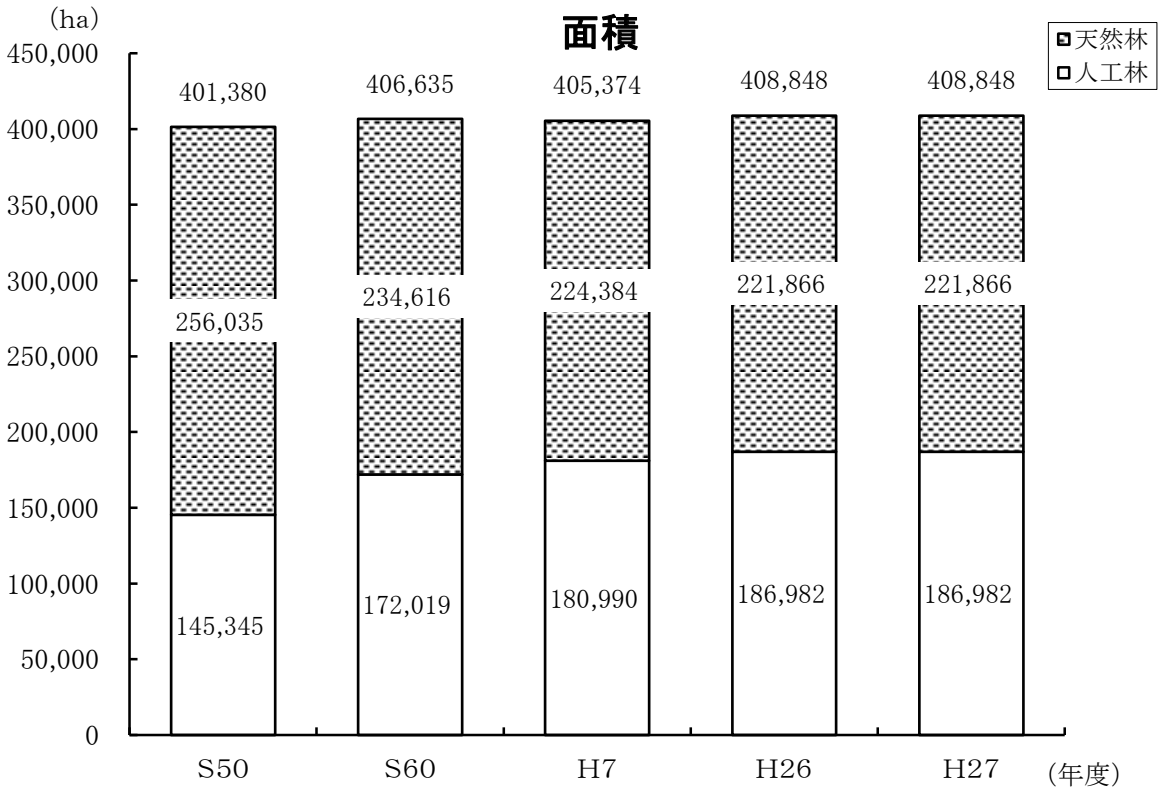


#### 樹種別森林蓄積

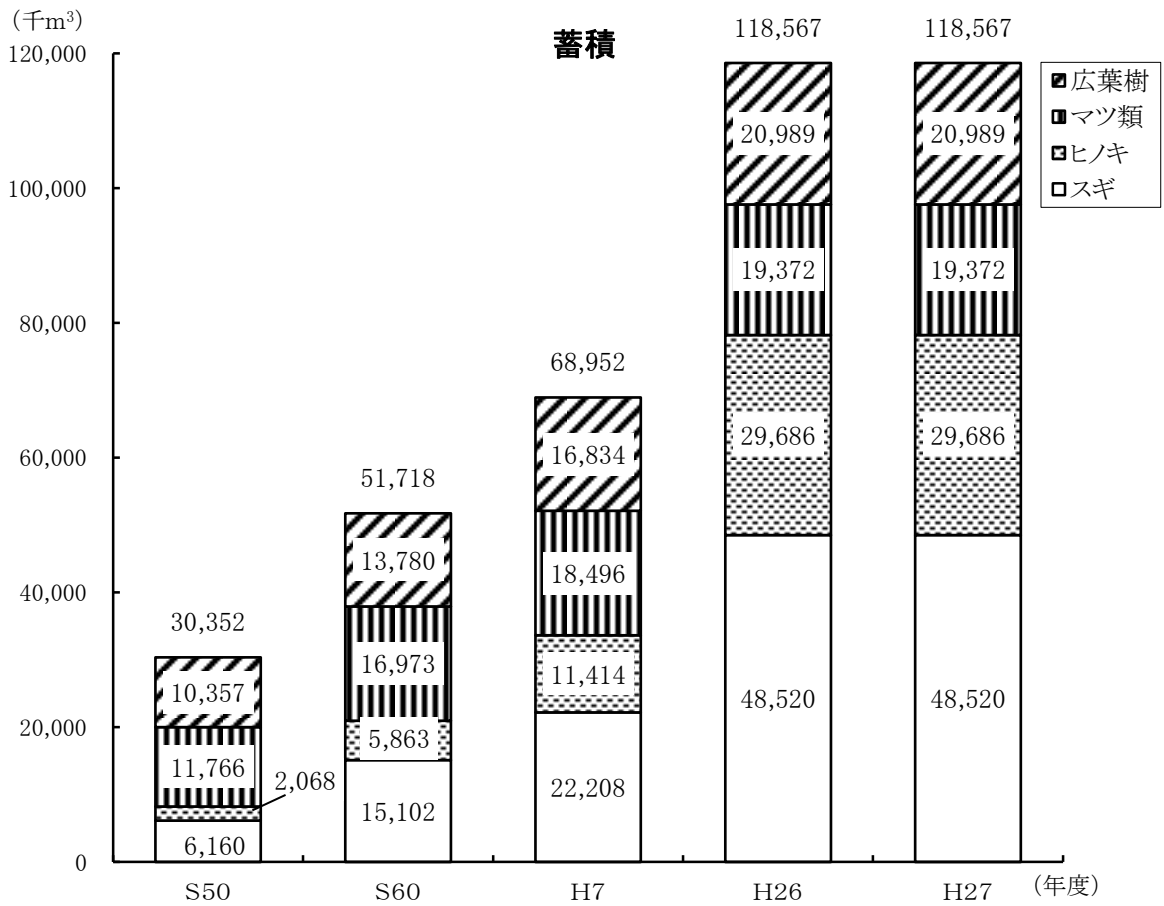
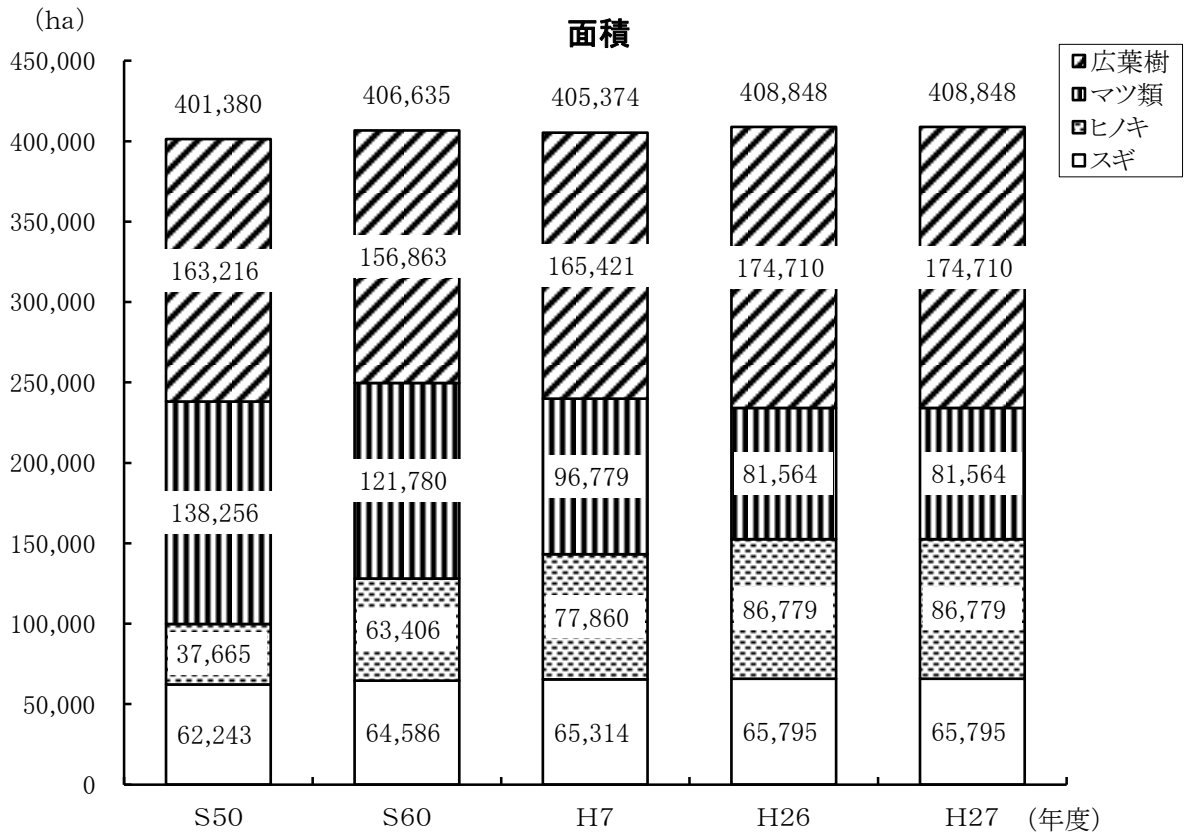


(4) 森林面積と蓄積の推移 (関連資料P25)

ア 人天別森林面積及び蓄積

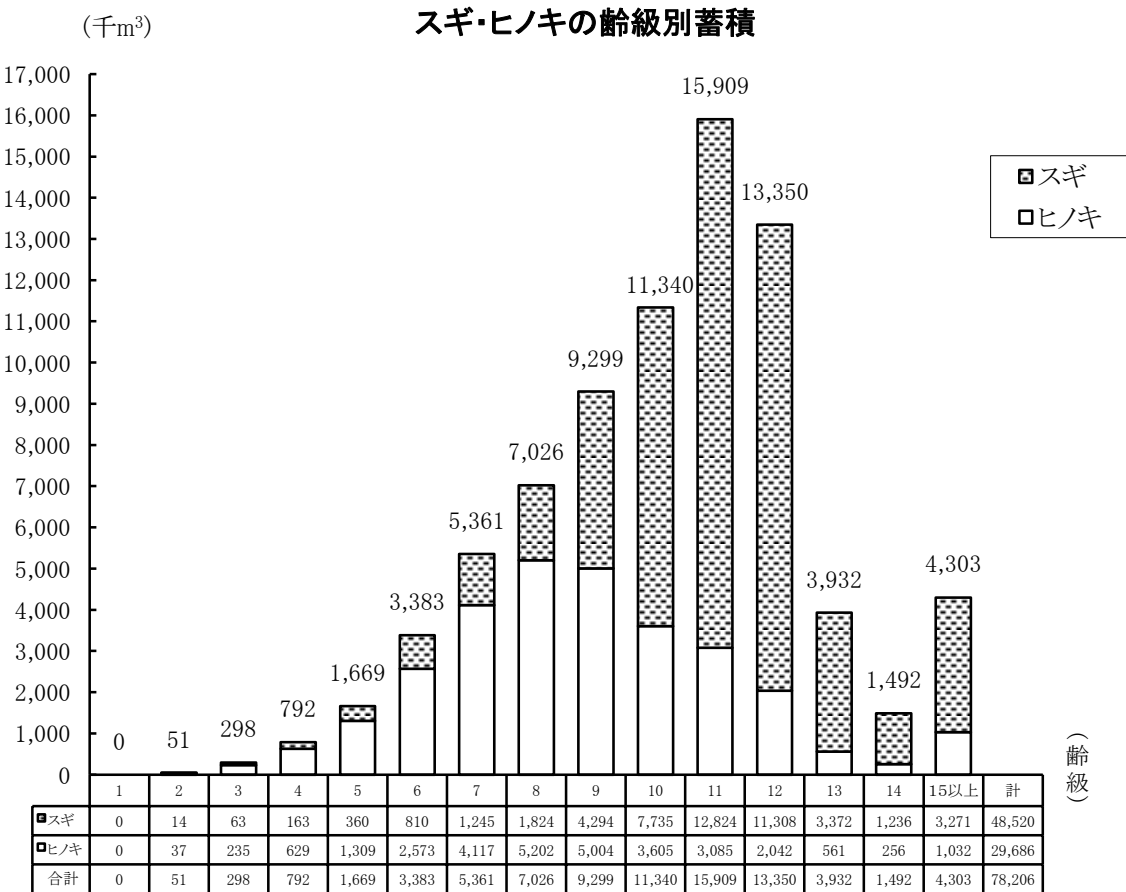
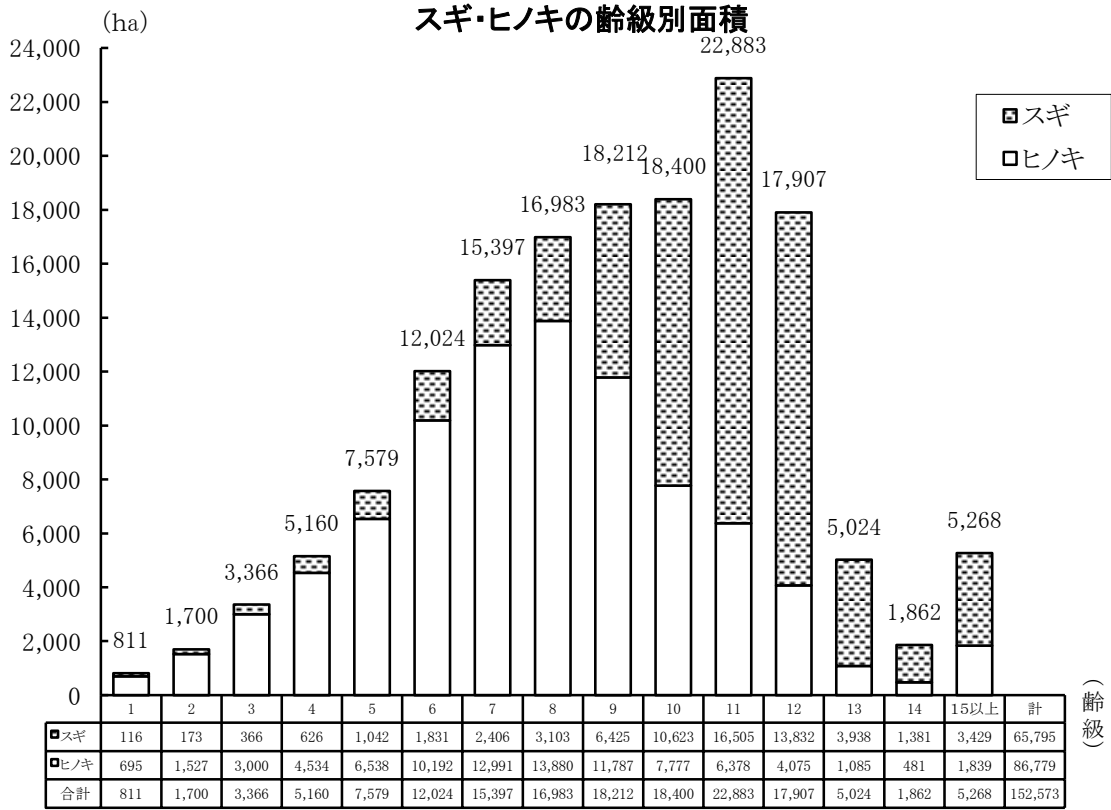


イ 樹種別森林面積及び蓄積



(5) 人工林(スギ・ヒノキ)の齡級構成 (関連資料P29)

人工林(スギ・ヒノキ)の齡級構成は、主伐期を迎えた10齡級(46年生)以上の森林が森林面積の47%を占めている。

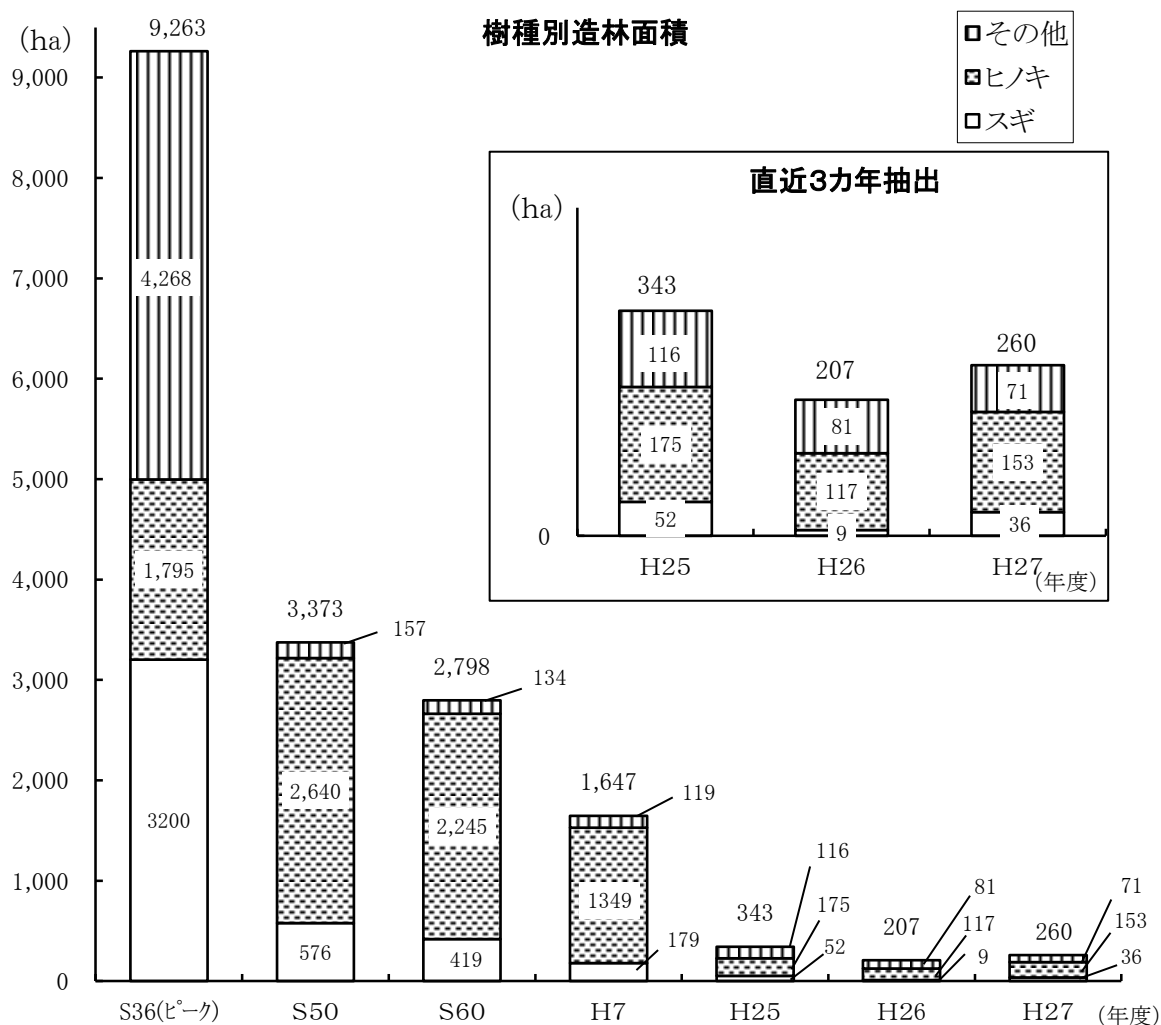


齡級： 林齡を一定の幅にくくったもの。一般に5ヶ年をひとくりにし、林齡1～5年生までを1齡級、6～10年生までを2齡級…と称する。

## 2. 造林等

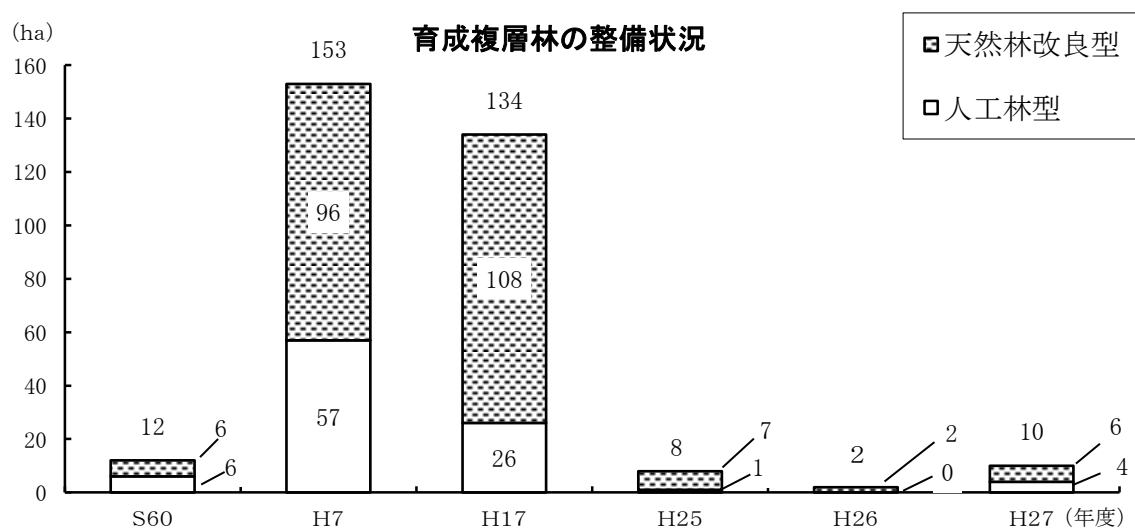
### (1) 造林 (関連資料P42)

造林面積は、昭和36年度の9,263haをピークに減少傾向にある。造林樹種は、スギ・ヒノキがその主体を占めている。その他の樹種は、昭和52年度までマツが主体であったが、その後は広葉樹が主体となっている。



### (2) 育成複層林の整備 (関連資料P51, 52)

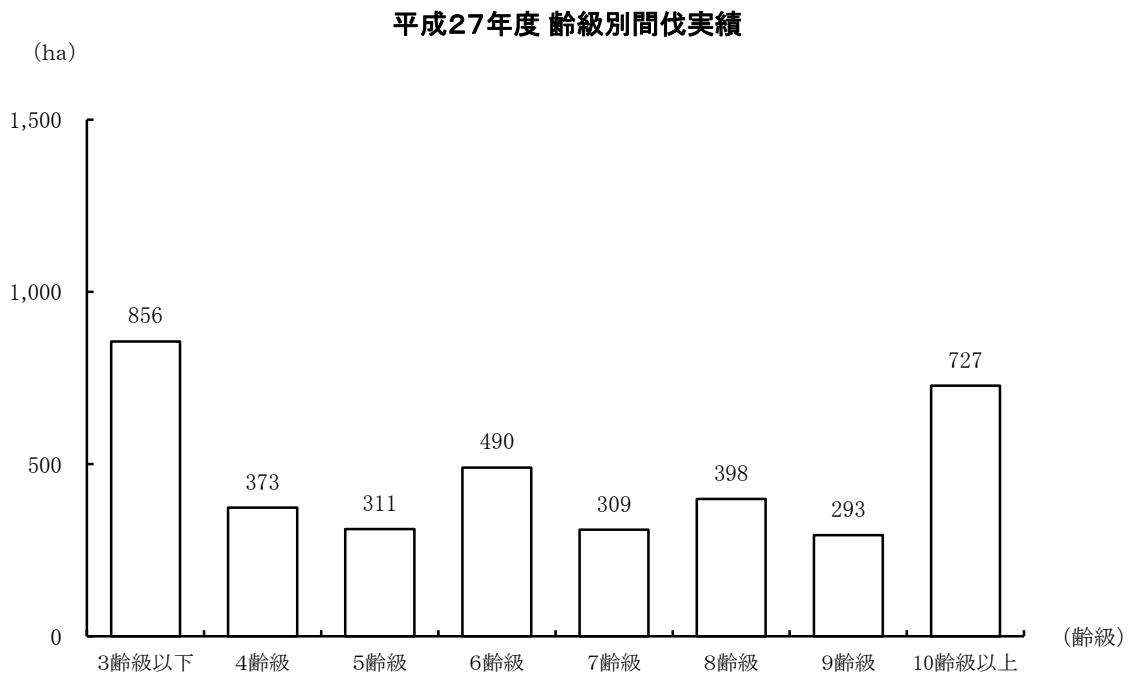
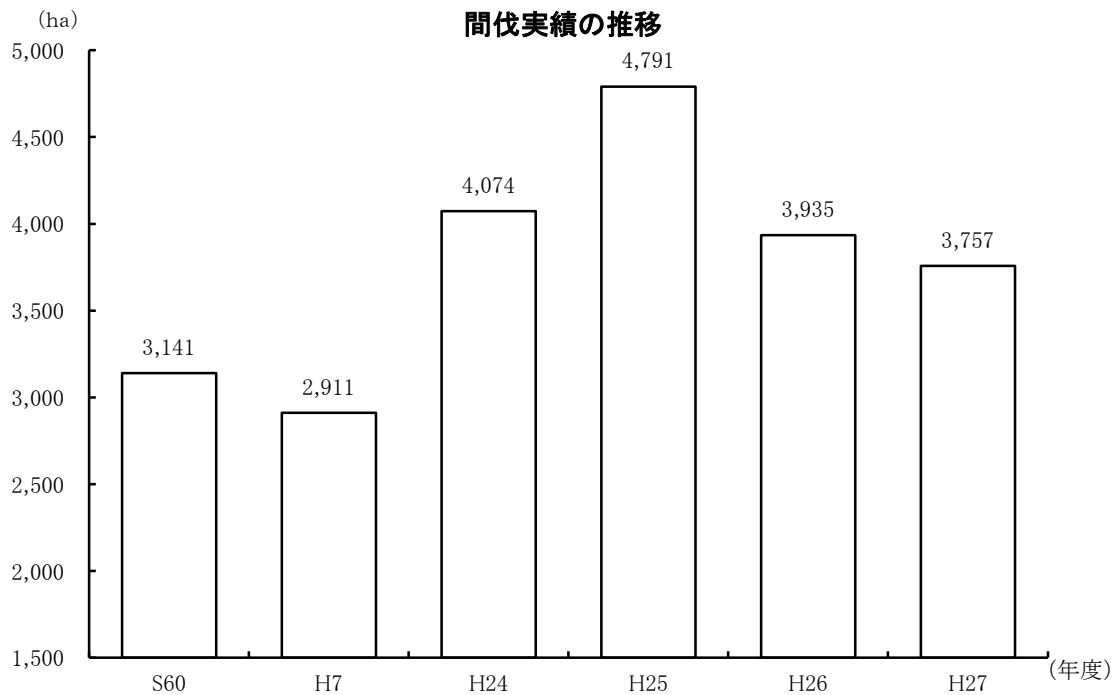
育成複層林の整備は、人工林型と天然林改良型により実施している。



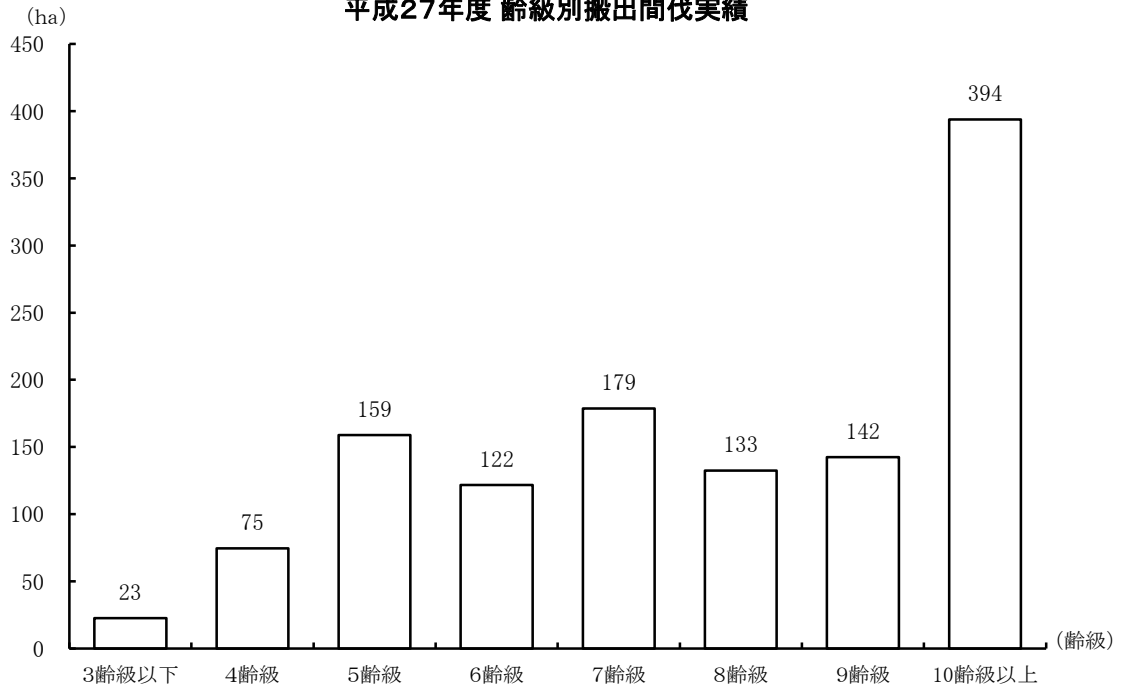


### (3) 間伐（関連資料P58, 造林保護班資料）

スギ・ヒノキの人工林のうち、間伐対象の主体となる4齢級から7齢級の森林面積は約40,160haあり、平成27年度は3,757haの間伐を実施している。



平成27年度 齡級別搬出間伐実績

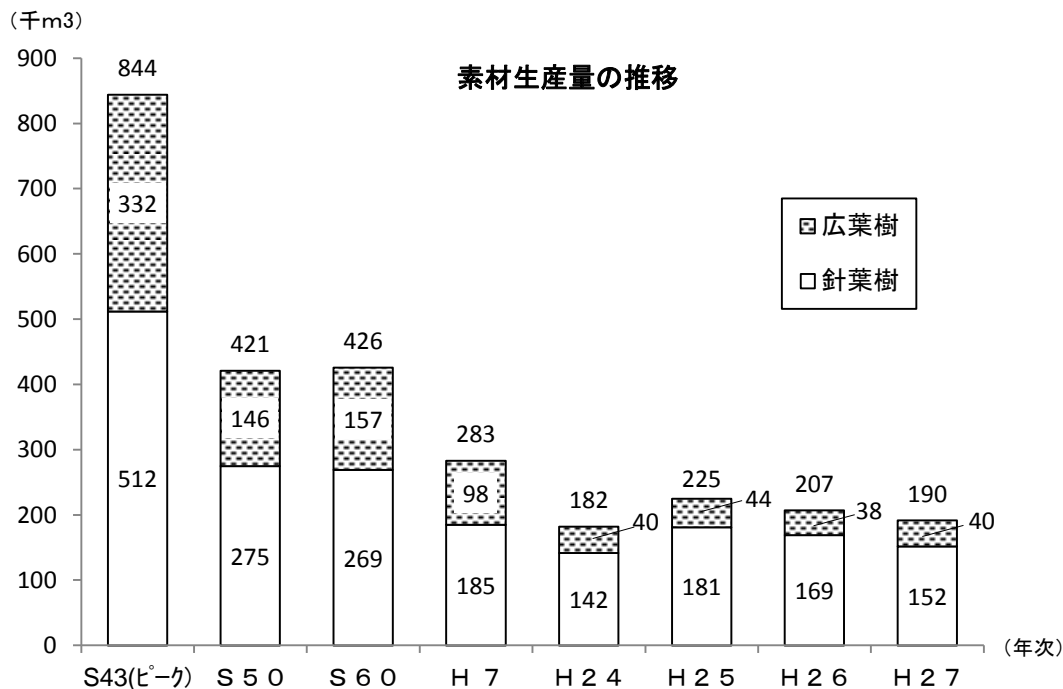


### 3. 林産物生産

#### (1) 木材生産（関連資料P60～61）

##### ア 素材生産

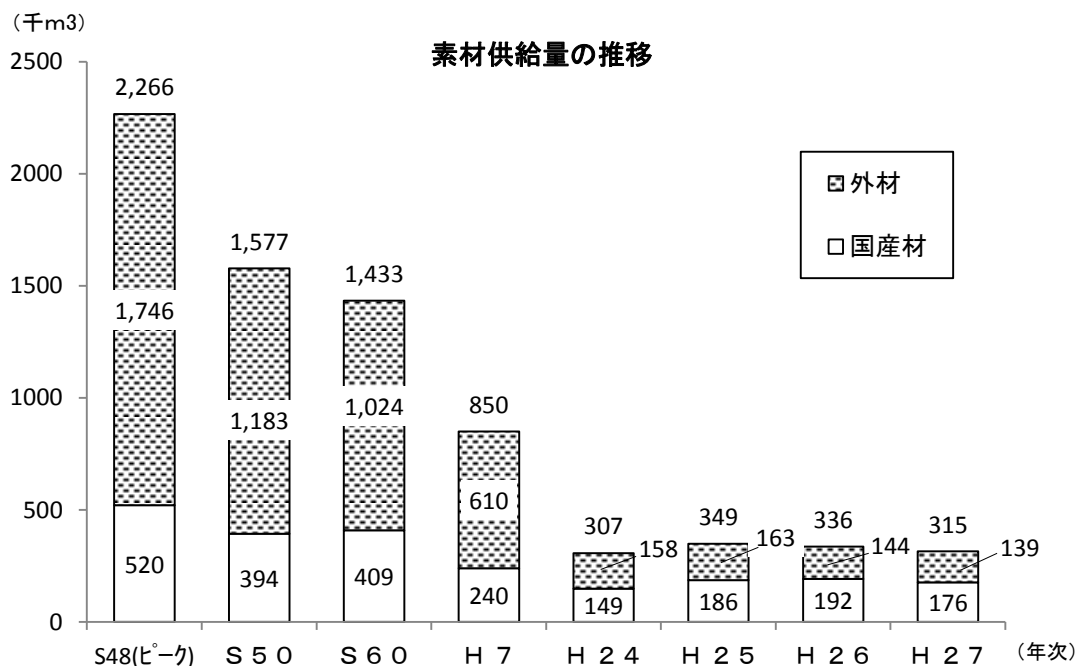
素材生産量は、昭和43年の844千 $m^3$ をピークに大幅に減少し近年は、ピーク時の2割程度で推移している。



##### イ 素材供給

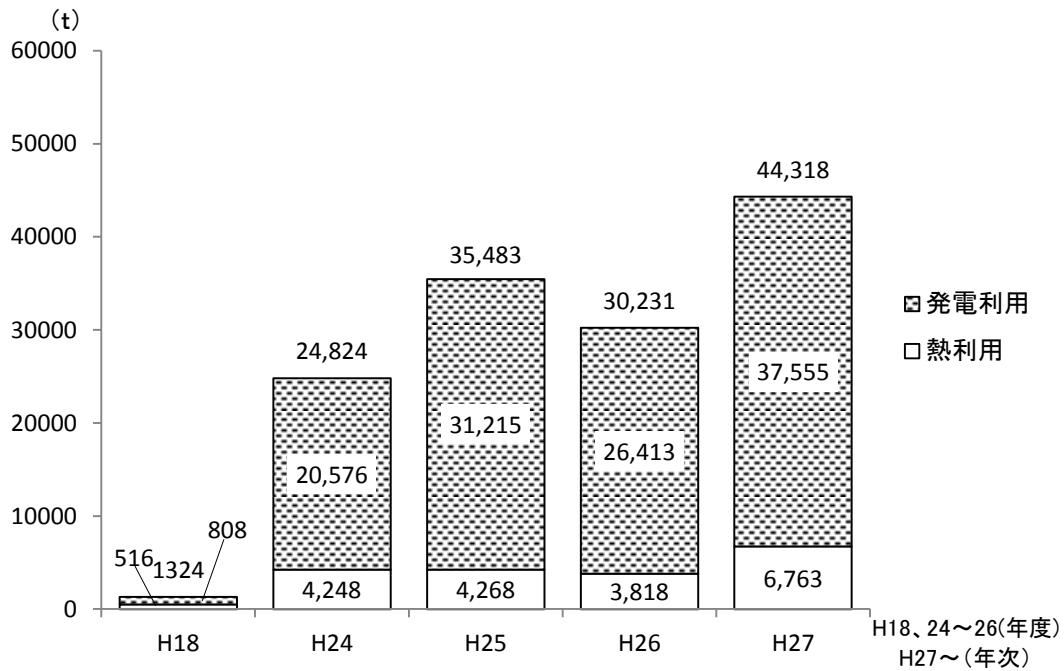
素材供給量は、昭和48年の2,266千 $m^3$ をピークに大幅に減少し、平成17年以降ピーク時の2割以下まで減少している。

国産材、外材別では、平成20年までは外材が7割近くを占めていたが、近年、外材輸入量の減少により、平成25年からは国産材の割合が5割を超えている。



## (2) 森林バイオマス（関連資料P69）

森林バイオマスのエネルギー利用は順調に伸びている。

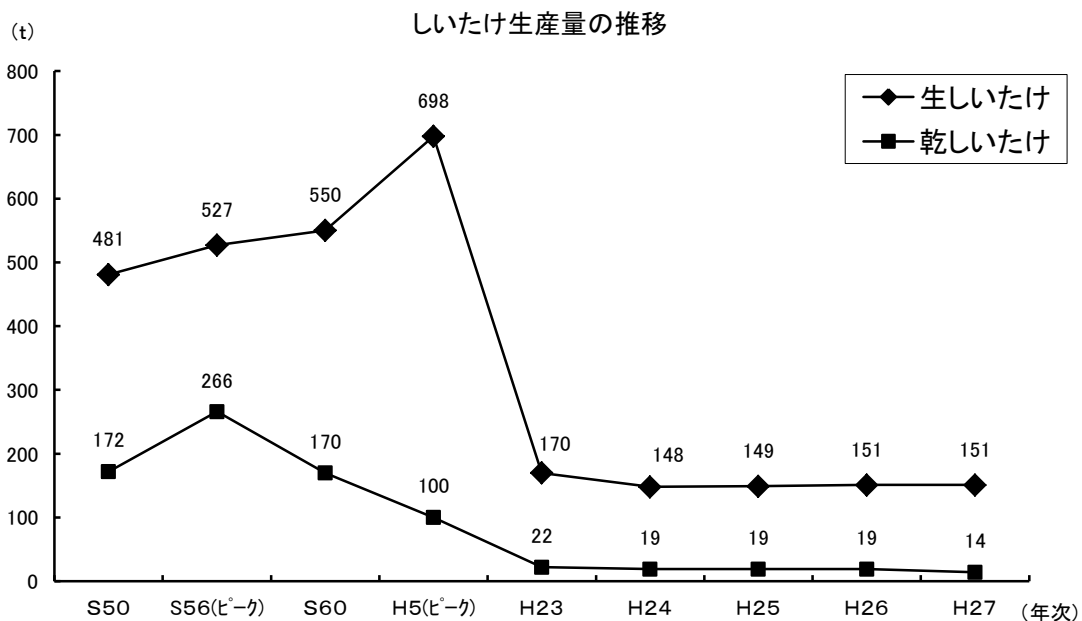


## (3) 特用林産（関連資料P71）

### ア しいたけ

しいたけ生産量は、生しいたけが平成5年の698tを、乾しいたけは昭和56年の266tをピークに、大幅に減少している。

生しいたけはピーク時の2割程度まで減少し、乾しいたけにおいてはピーク時の1割以下まで減少している。

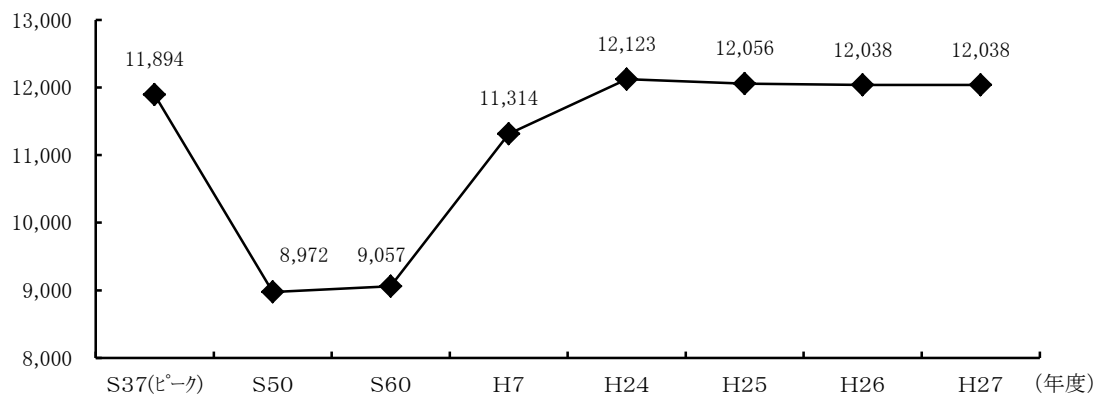


### イ 竹林等

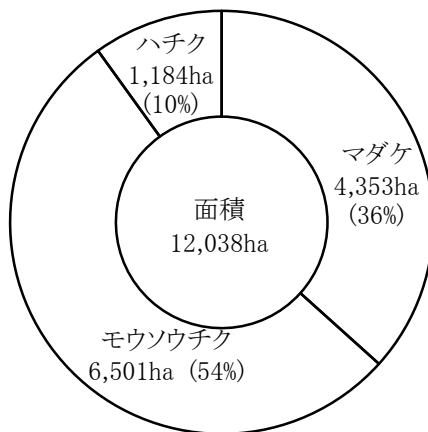
竹林面積は、昭和37年度の11,894haをピークとして減少していたが、再び増加し、近年は12,000ha程度で推移している。

(ha)

#### 竹林面積の推移



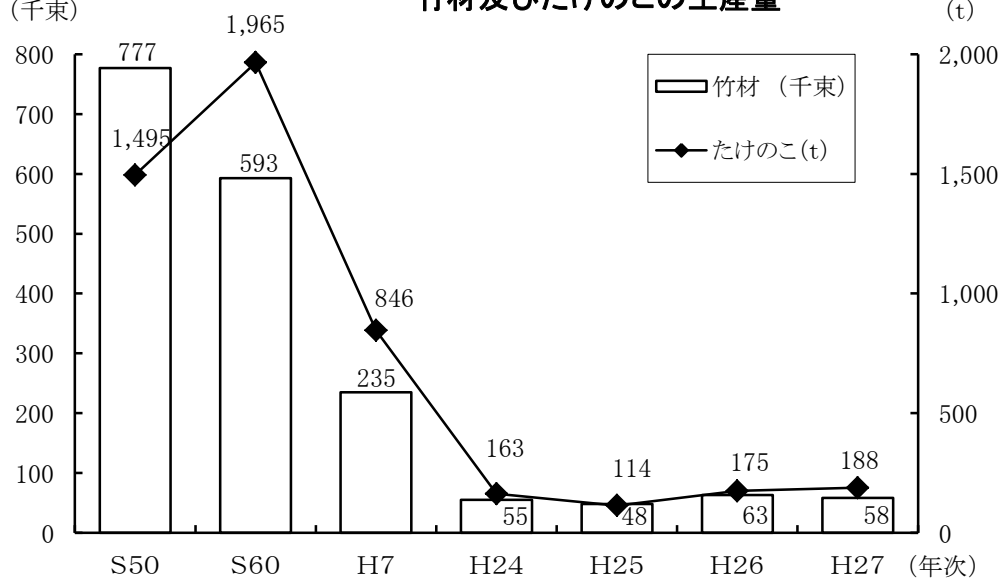
#### 種類別竹林面積



(千束)

#### 竹材及びたけこの生産量

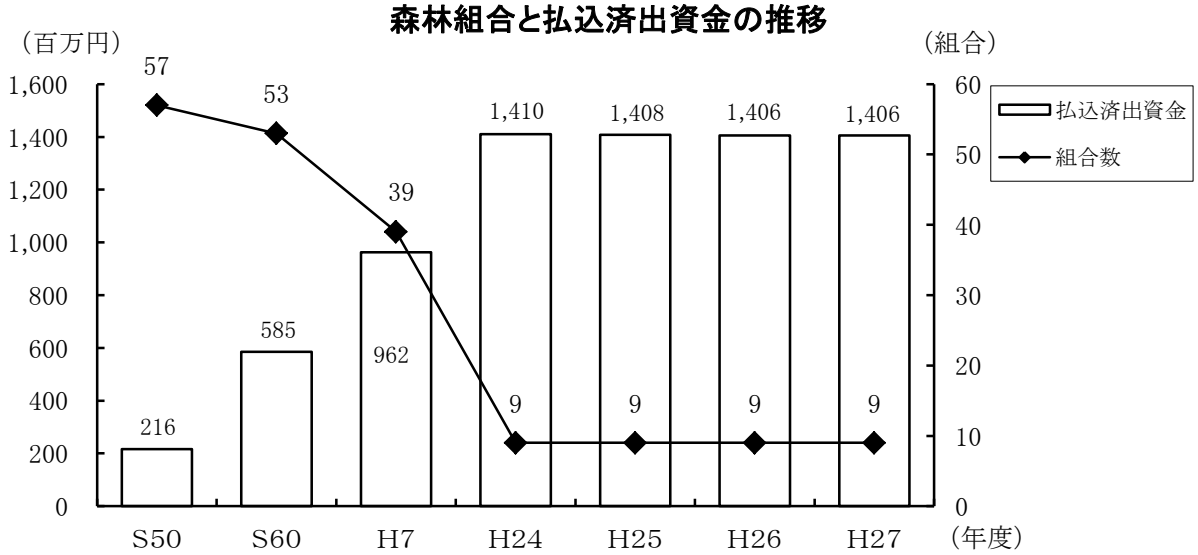
(t)



#### 4. 森林組合

##### (1) 森林組合の概況（関連資料P78, 81）

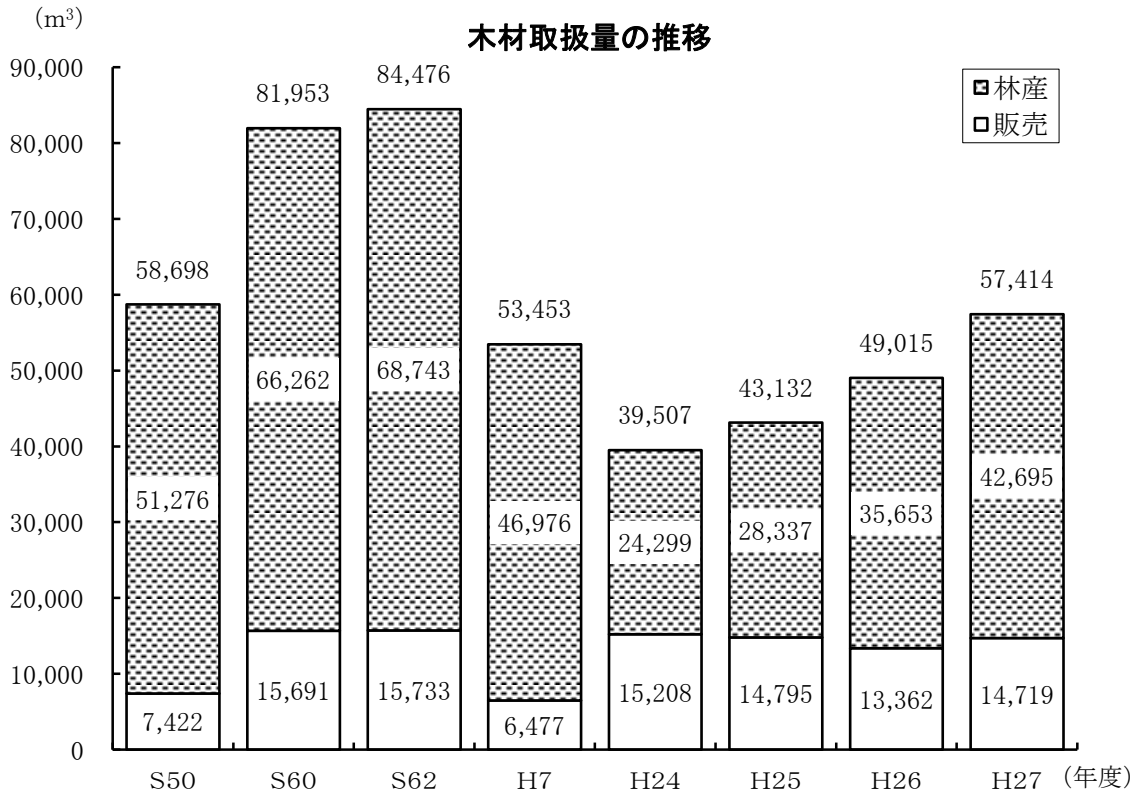
払込済出資金は、ここ数年横ばいで推移している。



区 分	年 度	S50	S60	H7	H24	H25	H26	H27
森林組合数		57	53	39	9	9	9	9
森林組合員数(人)		55,757	56,695	55,529	51,331	51,219	51,026	50,879
組合員森林所有面積(ha)		304,362	309,398	305,228	302,458	302,280	299,411	298,570
払込済出資金(百万円)		216	585	962	1,410	1,408	1,406	1,406

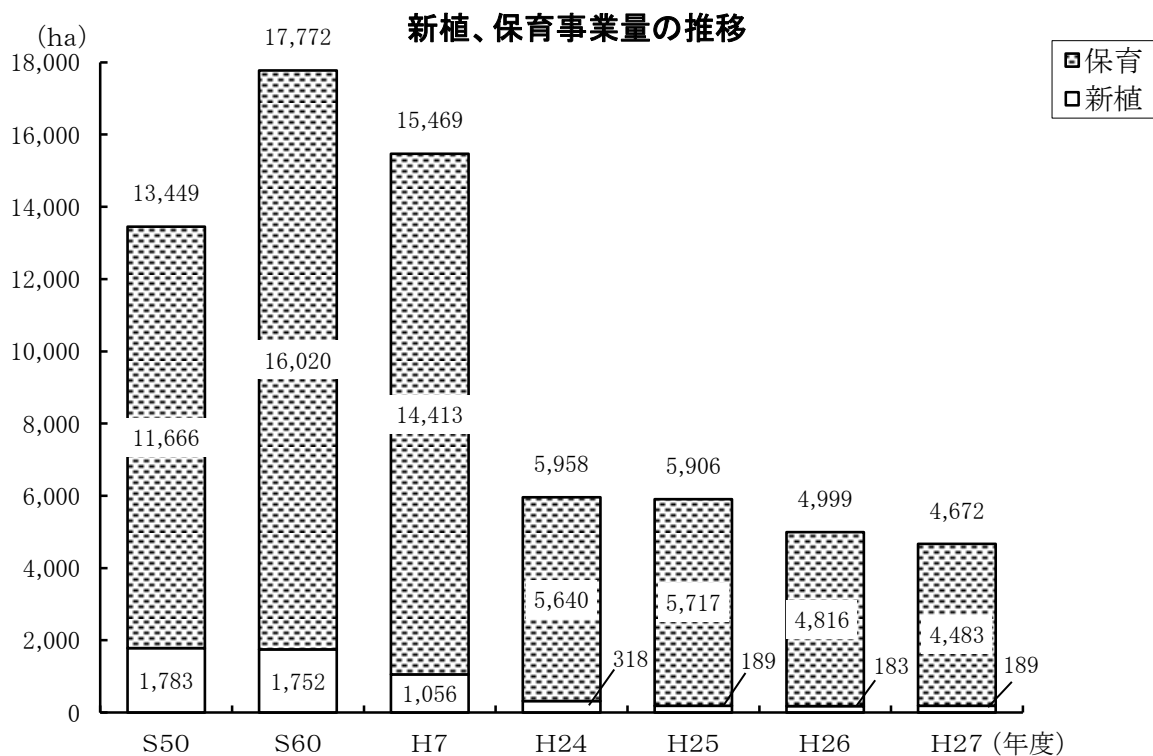
##### (2) 木材取扱量（関連資料P79, P82）

木材取扱量は、昭和62年度以降減少傾向にあったが、ここ数年は増加傾向にある。



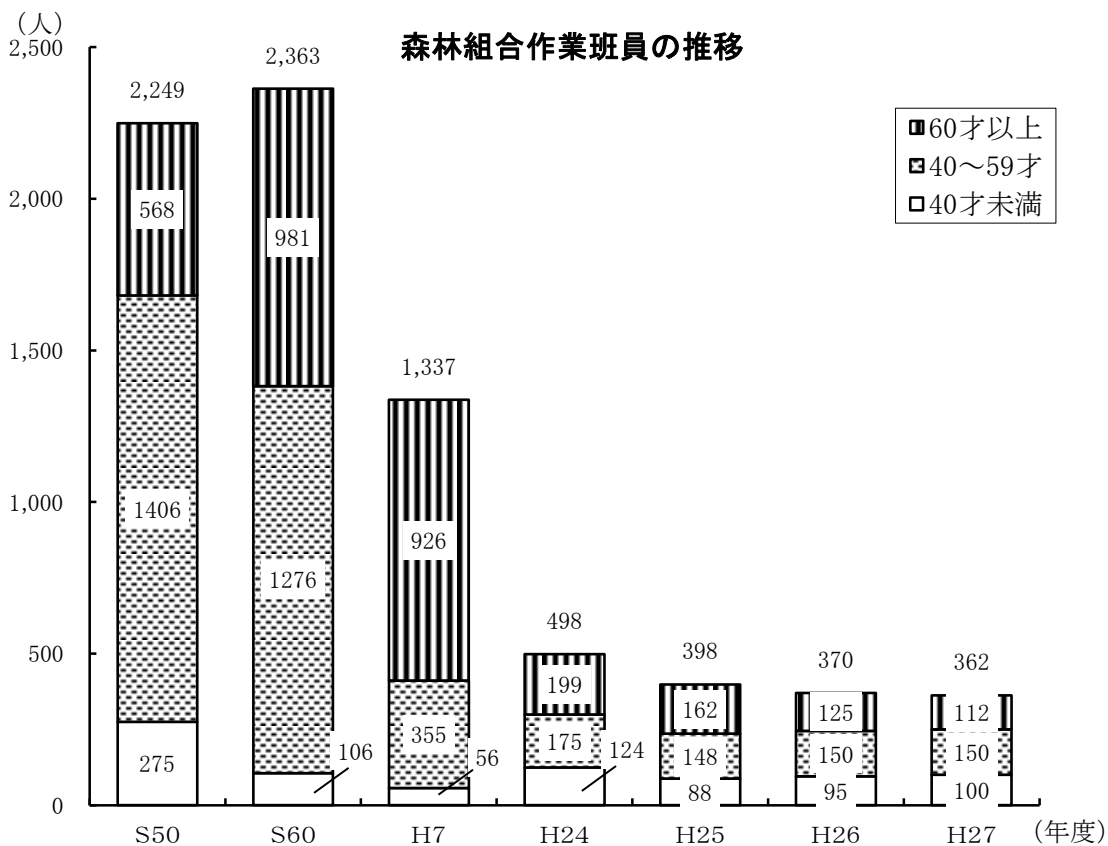
### (3) 森林造成事業（関連資料P79）

新植、保育の事業量は、27年度は26年度と同程度であった。



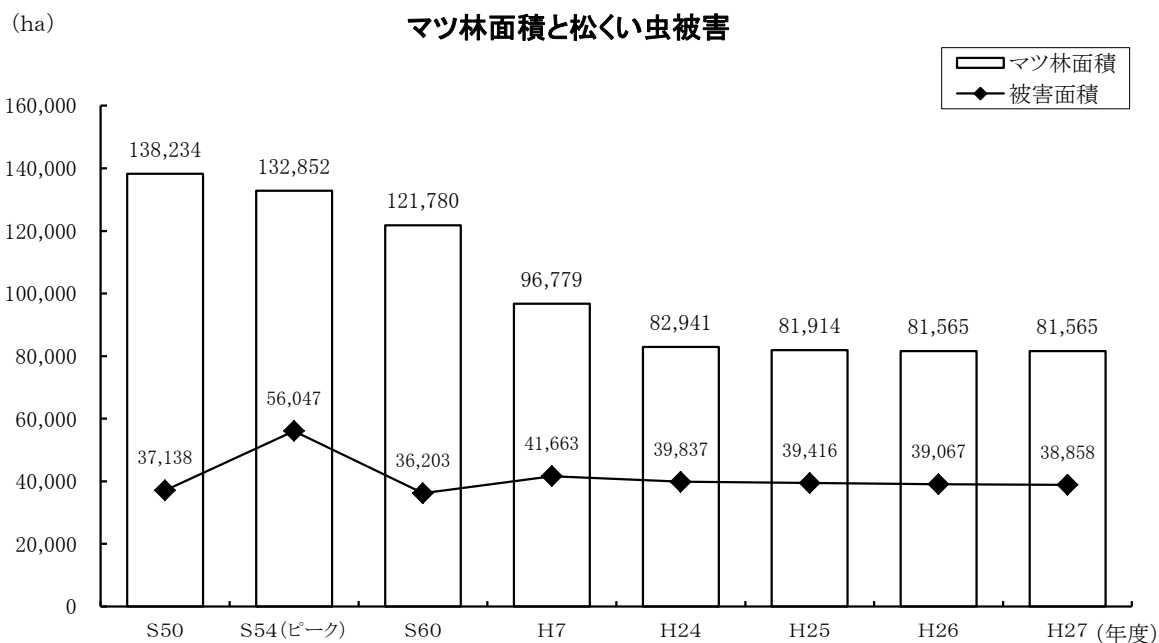
### (4) 森林組合作業班（関連資料P80, P82）

H27年度の作業班員数は、H26年度に比べ微減となった。  
 (平成19年度以降は臨時雇を含んだ数値)

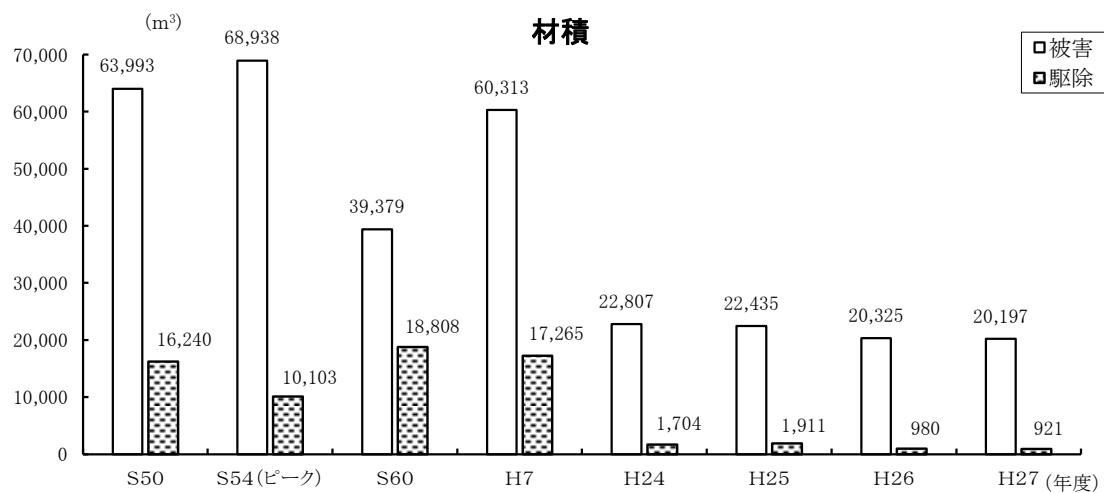
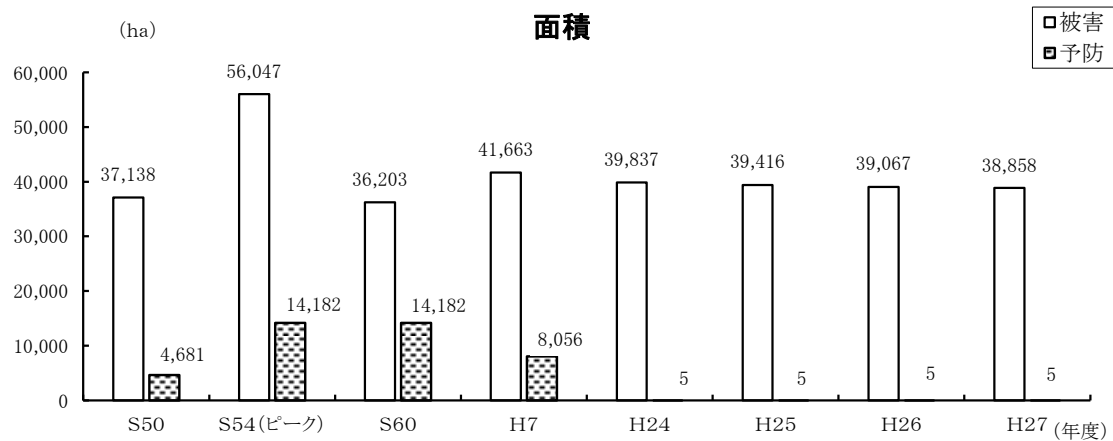


## 5. 森林被害

### (1) マツ林面積と松くい虫被害 (関連資料P25, 88)



### (2) 松くい虫防除事業の推移 (関連資料P88~89)





## 6. 林業普及

### (1) 林業士及び林業作業士の認定状況（関連資料P91） (人)

区分	指導 林業士	青年 林業士	基幹林業 作業士	林業技能 作業士	林業 作業士	計
認定者数	84	6	66	26	170	352

作業士の認定者数は事業体支援班資料による。

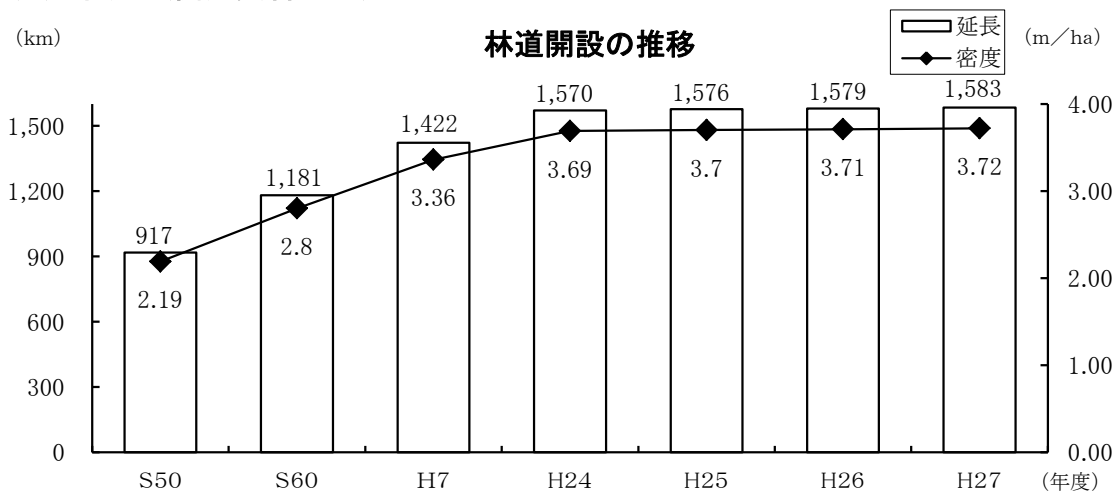
### (2) 主要林業機械の保有状況（関連資料P92）

機械種別	年度	S50	S60	H7	H24	H25	H26	H27
集材機		649	520	437	230	221	204	177
運材機		181	359	479	232	226	215	227
フォークリフト		210	261	195	97	96	85	76
ショベル系掘削機		16	65	102	146	135	139	139
チェーンソー		5,431	12,324	12,029	6,266	6,248	6,230	5,905
刈払機		5,448	8,732	11,783	7,124	7,007	6,984	6,489
動力枝打機		—	224	553	255	241	239	234
苗畑用トラクタ		126	188	37	17	17	17	16

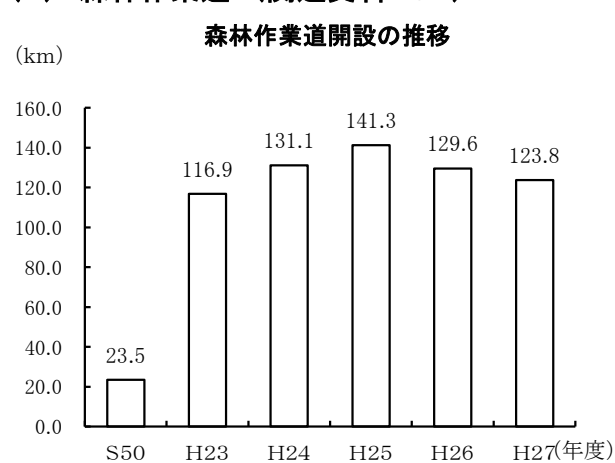
## 7. 林道等

平成27年度は、10路線(延長3.2km)を開設し、総延長は1,583kmとなった。  
また、森林作業道については、129.6kmが開設された。

### (1) 林道（関連資料P94）



### (2) 森林作業道（関連資料P56）



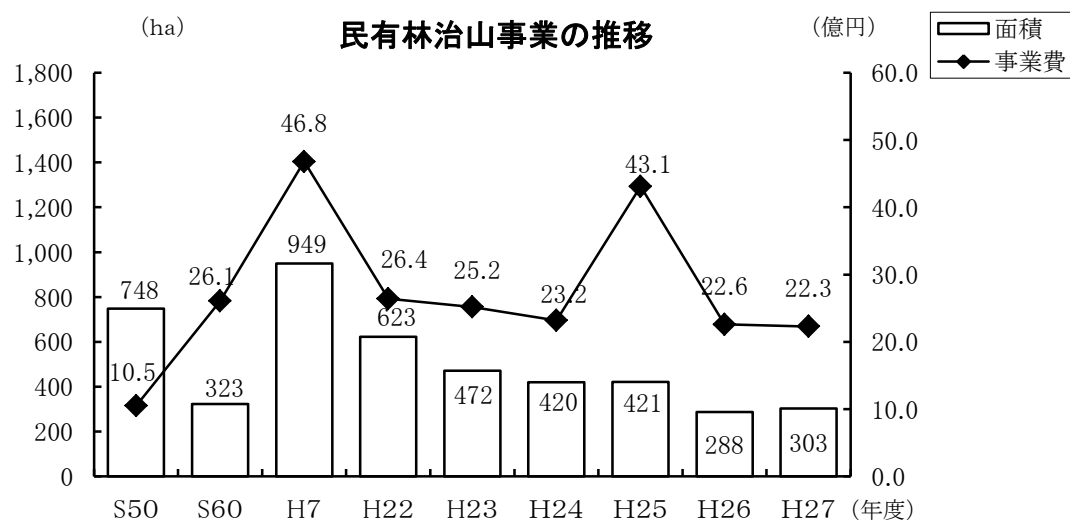
### 主要事業別森林作業道開設の推移

	造間	林伐	林業構造 改善	特用林産	合計
S50	20,777	1,373	1,308	23,458	
H23	116,914	0	0	116,914	
H24	131,088	0	0	131,088	
H25	141,346	0	0	141,346	
H26	129,576	0	0	129,576	
H27	123,821	0	0	123,821	

## 8. 治山

### (1) 治山事業の推移 (関連資料P105)

治山事業は、森林整備保全事業計画(平成26年度～平成30年度)およびやまぐち農林水産業活力創出行動計画(平成26年度～平成29年度)に基づき計画的な事業の推進に努めており、平成25・26年度に発生した災害に対する復旧事業と併せ179箇所(面積303ha、事業費22.3億円)を実施した。



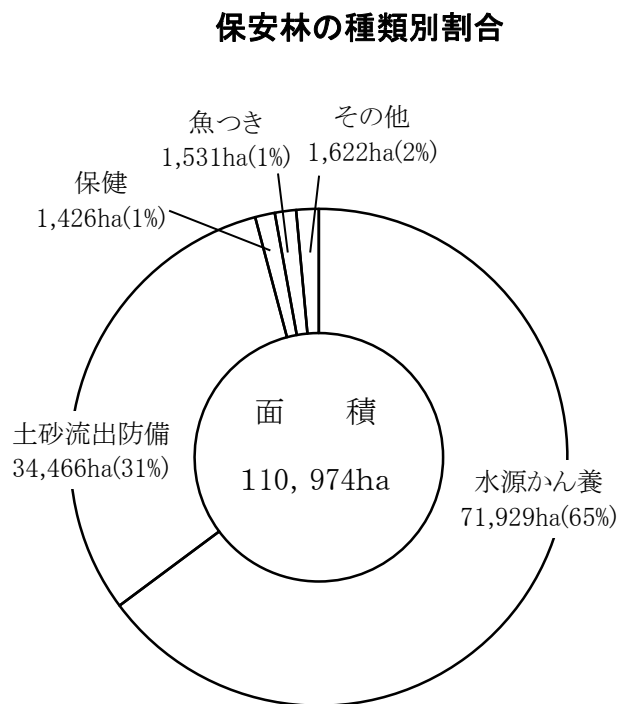
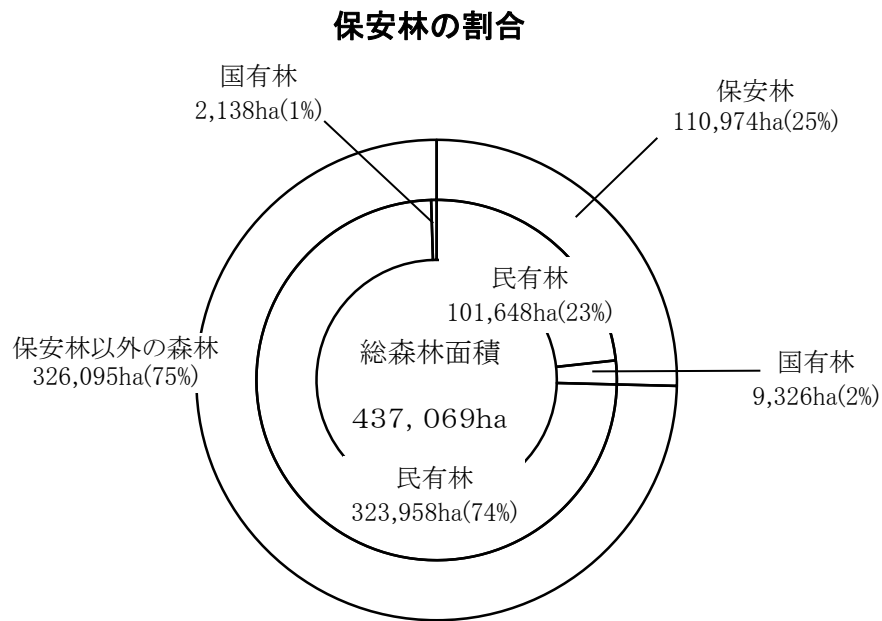
### (2) 生活環境保全林 (関連資料 治山林道班資料)

#### 生活環境保全林の概要

地区名	市 町	施行年度	区域面積	地区の愛称
			(ha)	
霜降山	宇部市	S47～49	200.00	霜降山市民の森
田床山	萩市	S50～52	100.00	田床山市民の森
千坊山	光市	S51～53	120.00	市民の森
太華山	周南市	S53～55	40.00	
長野山	周南市	S54～56	30.00	長野山緑地公園
天神山	防府市	S55～57	16.56	天神山森林公園
国見台	下関市	S56～58	62.00	国見台森林公園
菩提寺山	山陽小野田市	S57～59	30.00	菩提寺山市民の森
兄弟山	山口市	S58～60	13.00	おとどいやま森林公園
青海島	長門市	S59～61	30.00	青海島森林公園
嵩山	周防大島町	S60～62	42.00	長寿の森・嵩山森林公園
琴石山	柳井市	S61～63	18.60	琴石山グリーンパーク
笠戸高山	下松市	S62～H元	24.00	
烏帽子岳	周南市	S63～H2	34.80	烏帽子岳ウッドパーク
永安	岩国市	H元～2	8.50	周東町いこいの森
深坂	下関市	H元～3	46.10	サンサンフォレスト深坂
八丁峠	萩市	H元～3	15.00	旭水の森
犬鳴	山口市	H2～3	18.50	犬鳴公園
高照寺山	岩国市	H2～4	62.00	高照寺山グリーンパーク
大浦岳	下関市	H3～4	41.83	大浦岳森林公園
十種ヶ峰	山口市	H4～5	29.80	
桜山	美祢市	H4～6	28.02	桜山森林公園
塔ヶ森	岩国市	H5～7	13.10	塔ヶ森展望公園
青海島	長門市	H6～7	10.00	
宇生	萩市	H7～9	56.70	やすらぎの森宇生
右田ヶ岳	防府市	H5～11	492.10	
華山	下関市	H8～11	36.80	
高瀬湖	周南市	H10～13	24.37	
水尻	長門市	H12～14	30.20	いこいの森三隅

## 9. 保安林（関連資料P113）

地域森林計画に基づき、計画的な整備に努めている。平成27年度末の保安林面積は、総森林面積の25%である。



## 10. その他

### (1) 地域森林計画樹立状況（関連資料：地域森林計画書）

(単位:ha)

森林計画区	農林事務所	計画期間	民有林面積		
			対象森林	対象外森林	計
岩徳	岩国・柳井・周南	平成24年～33年	149,856	482	150,338
萩	萩	平成25年～34年	64,803	4	64,807
豊田	下関・長門	平成26年～35年	72,867	383	73,250
山口	山口・美祢	平成27年～37年	137,003	206	137,209
計			424,529	1,075	425,605

### (2) 保有規模別林家数（関連資料：農林業センサス）

(単位:戸、ha、%)

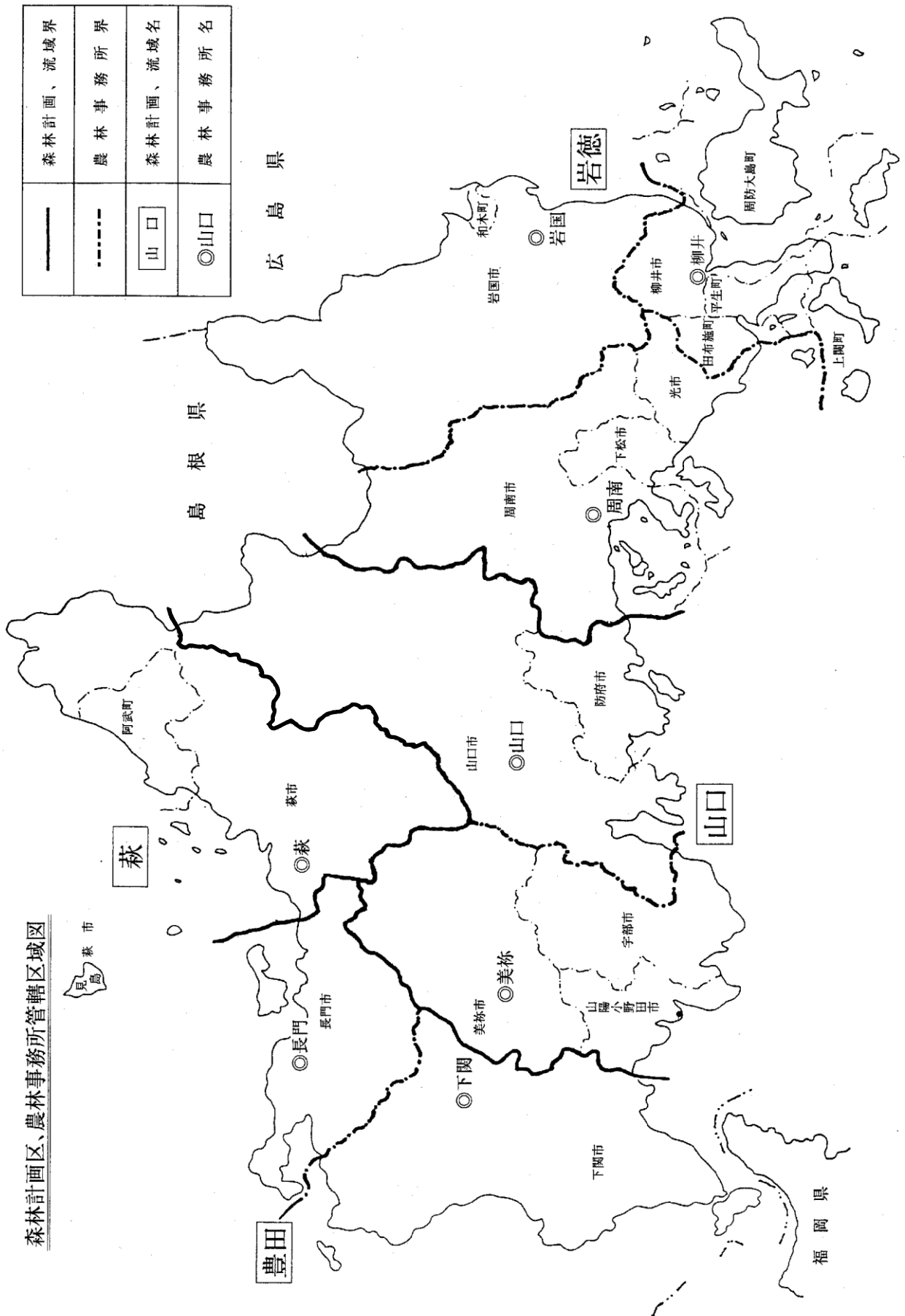
区分	2000年 (平成12年)		2005年 (平成17年)		2010年 (平成22年)		2015年 (平成27年)		H27/H22 林家数	
	林家数	構成比	林家数	構成比	林家数	構成比	林家数	構成比		
	総数	33,114	100.0	28,119	100.0	28,366	100.0	26,457	100.0	93
保有階層別	1～5ha	25,225	76.2	21,268	75.6	21,333	75.2	19,744	74.6	93
	5～20ha	6,889	20.8	5,872	20.9	5,969	21.1	5,667	21.4	95
	20～50ha	836	2.5	792	2.8	833	2.9	808	3.0	97
	50ha以上	164	0.5	187	0.7	231	0.8	238	0.9	103

注:1「林家」とは保有山林面積が1ha以上の世帯をいう。

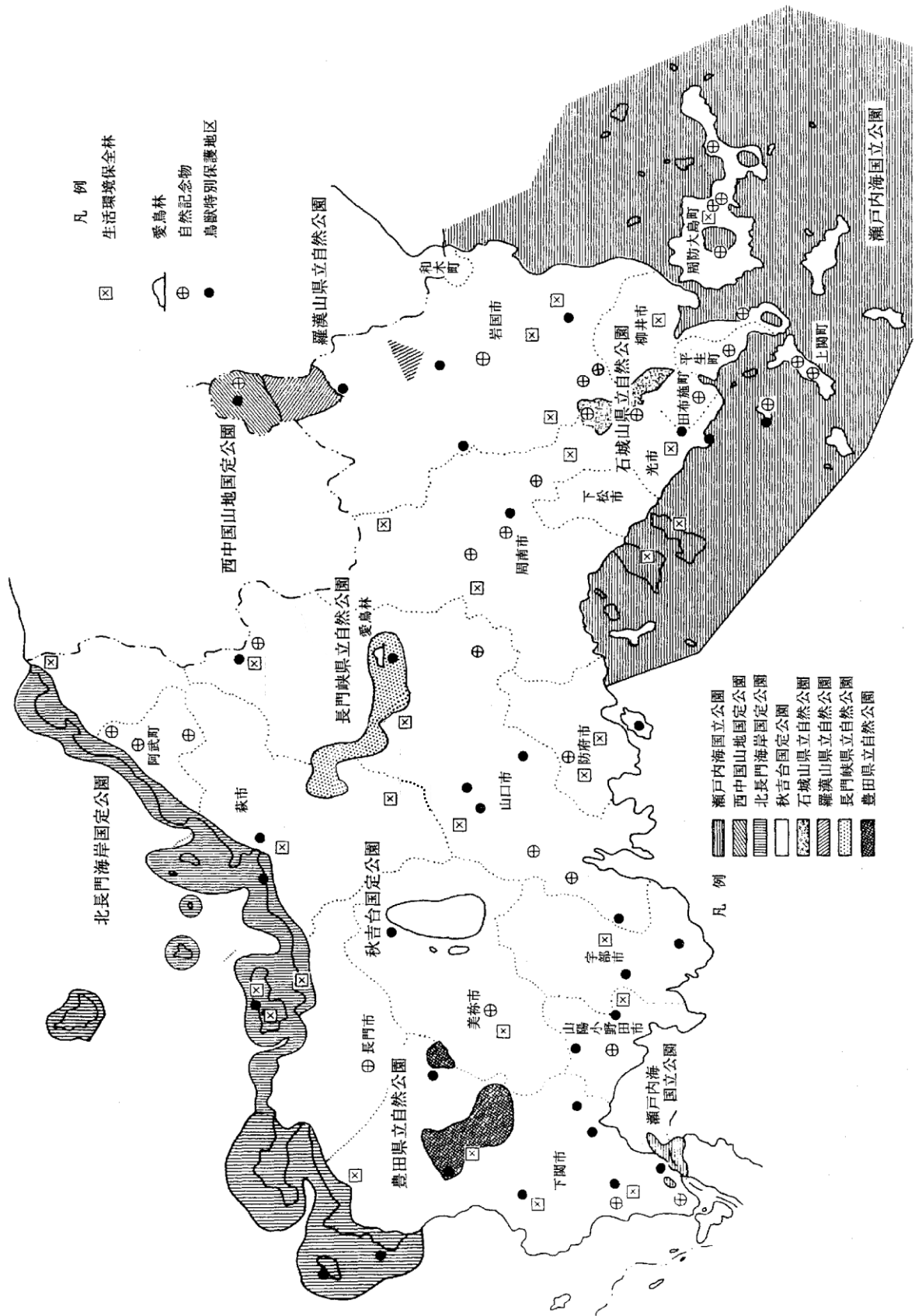
### (3) 森林経営計画の認定状況（関連資料P34）

区分	件数		面積	
計	109	件	104,118	ha
林班計画	37	件	21,655	ha
区域計画	49	件	5,994	ha
属人計画	23	件	76,469	ha

森林計画区、農林事務所管轄区域図



# 自然環境保全施設等整備状況図





# 統計表



# I 森林の現況

## 1. 市町別土地利用状況及び林野率

(単位:面積ha、率%)

市町	総土地面積	林 野			そ の 他				林 野 率
		総 数	森 林	原採草野地	耕 地			そ の 他	
					総 数	田	畑		
<b>総 数</b>	<b>611,232</b>	<b>438,459</b>	<b>437,069</b>	<b>1,391</b>	<b>48,434</b>	<b>39,550</b>	<b>8,884</b>	<b>124,339</b>	<b>72</b>
岩国農林事務所	88,430	71,908	71,371	537	3,282	2,568	714	13,240	81
岩 国 市	87,372	71,294	70,759	535	3,269	2,560	709	12,809	82
和 木 町	1,058	614	612	2	13	8	5	431	58
柳井農林事務所	39,783	21,432	21,403	29	4,992	2,812	2,180	13,359	54
柳 井 市	14,005	8,144	8,128	16	1,786	1,450	336	4,075	58
周防大島町	13,809	7,065	7,062	3	1,769	279	1,490	4,975	51
上 関 町	3,469	2,222	2,221	1	89	11	78	1,158	64
田布施町	5,042	2,587	2,583	4	842	691	151	1,613	51
平 生 町	3,458	1,414	1,409	5	506	381	125	1,538	41
周南農林事務所	83,777	61,424	61,253	171	4,232	3,614	618	18,121	73
下 松 市	8,935	5,406	5,399	7	386	336	50	3,143	61
光 市	9,213	4,901	4,890	12	909	758	151	3,403	53
周 南 市	65,629	51,117	50,964	153	2,937	2,520	417	11,575	78
山口農林事務所	121,260	87,286	87,084	202	11,479	10,340	1,139	22,495	72
山 口 市	102,323	77,521	77,335	187	9,219	8,320	899	15,583	76
防 府 市	18,937	9,764	9,749	15	2,260	2,020	240	6,913	52
美祢農林事務所	89,238	55,823	55,644	180	7,994	6,650	1,344	25,421	63
宇 部 市	28,665	14,982	14,934	48	2,689	2,200	489	10,994	52
美 祢 市	47,264	34,646	34,522	124	3,865	3,250	615	8,753	73
山陽小野田市	13,309	6,195	6,187	8	1,440	1,200	240	5,674	47
下関農林事務所	71,589	47,241	47,138	103	7,700	6,470	1,230	16,648	66
下 関 市	71,589	47,241	47,138	103	7,700	6,470	1,230	16,648	66
長門農林事務所	35,729	26,880	26,838	42	3,368	3,110	258	5,481	75
長 門 市	35,729	26,880	26,838	42	3,368	3,110	258	5,481	75
萩農林事務所	81,426	66,465	66,339	126	5,387	3,986	1,401	9,574	82
萩 市	69,831	56,679	56,562	117	4,590	3,370	1,220	8,562	81
阿 武 町	11,595	9,787	9,777	9	797	616	181	1,011	84

(資料) 総土地面積:国土交通省国土地理院「全国都道府県市町村別面積調」  
 その他面積:中国四国農政局山口地域センター「山口農林水産統計年報」  
 林野面積:地域森林計画書(岩徳、萩、豊田、山口)(地域森林計画対象外森林を含む)  
 (参考) 各計画書作成状況

農林事務所	作成時点	計画区名
岩 国	H24. 3. 31	岩 徳
柳 井		
周 南		
山 口	H27. 3. 31	山 口
美 祢	H27. 3. 31	
下 関	H26. 3. 31	豊 田
長 門		
萩	H25. 3. 31	萩

## 2. 市町別経営形態別森林面積

市町	総数	国 有 林				民			
		総数	国有林野 法による 国有林	官 行 造 林	その他 諸官庁 有 林	総数	公 有		
							総数	県行 造林	県有林
<b>総 数</b>	<b>437,069</b>	<b>11,464</b>	<b>7,980</b>	<b>3,315</b>	<b>170</b>	<b>425,605</b>	<b>56,670</b>	<b>2,781</b>	<b>662</b>
岩国農林事務所	71,371	1,814	1,544	267	3	69,557	3,133	123	28
岩 国 市	70,759	1,814	1,544	267	3	68,945	3,109	123	28
和 木 町	612	-	-	-	-	612	24	-	-
柳井農林事務所	21,403	158	-	145	13	21,245	1,497	37	50
柳 井 市	8,128	0	-	-	0	8,127	358	-	2
周防大島町	7,062	153	-	145	8	6,909	579	34	15
上 関 町	2,221	-	-	-	-	2,221	109	-	0
田布施町	2,583	-	-	-	-	2,583	380	1	33
平 生 町	1,409	5	-	-	5	1,404	71	1	-
周南農林事務所	61,253	1,716	899	766	51	59,536	7,523	640	93
下 松 市	5,399	500	500	-	0	4,899	1,358	-	9
光 市	4,890	0	-	-	0	4,889	623	65	51
周 南 市	50,964	1,216	399	766	51	49,748	5,542	575	34
山口農林事務所	87,084	5,180	4,098	1,075	8	81,904	15,618	435	242
山 口 市	77,335	5,122	4,098	1,017	8	72,213	13,614	435	224
防 府 市	9,749	58	-	58	-	9,691	2,004	0	18
美祢農林事務所	55,644	338	-	338	1	55,306	5,640	191	111
宇 部 市	14,934	-	-	-	-	14,934	2,331	20	42
美 祢 市	34,522	338	-	338	-	34,185	2,895	171	58
山陽小野田市	6,187	1	-	-	1	6,187	414	1	11
下関農林事務所	47,138	581	236	288	57	46,557	5,832	573	58
下 関 市	47,138	581	236	288	57	46,557	5,832	573	58
長門農林事務所	26,838	144	-	144	-	26,693	4,755	324	41
長 門 市	26,838	144	-	144	-	26,693	4,755	324	41
萩農林事務所	66,339	1,532	1,203	293	37	64,807	12,672	459	39
萩 市	56,562	428	98	293	37	56,134	10,976	458	39
阿 武 町	9,777	1,105	1,105	-	-	8,673	1,696	1	-

(資料) 国有林(その他は除く): 国有林の地域別森林計画書

国有林(その他): 森林企画課林業企画班資料

民有林: 地域森林計画書(岩徳、萩、豊田、山口)(地域森林計画対象外森林を含む)

(単位: ha)

有 林		有 林									
市 町 有 林	財産区 有 林	総数	森林農地 整備センター	私 有 林							個人有林
				公 社 造 林	社 寺 有 林	会 社 有 林	各種団 体有林	共 同 有 林	共有林		
52,413	815	368,935	11,837	14,058	3,360	12,589	2,921	16,904	18,397	288,869	
2,982	-	66,424	1,589	1,673	379	4,122	243	916	1,419	56,083	
2,959	-	65,836	1,589	1,673	379	4,092	235	916	1,405	55,548	
24	-	588	-	-	1	30	8	-	15	535	
1,338	72	19,748	-	214	298	208	49	622	500	17,857	
284	72	7,769	-	140	89	164	18	234	126	6,998	
530	-	6,330	-	40	86	22	18	127	240	5,798	
109	-	2,112	-	-	39	4	12	206	115	1,737	
346	-	2,203	-	9	46	17	0	49	13	2,069	
70	-	1,333	-	25	39	1	1	6	7	1,256	
6,790	-	52,013	2,148	1,719	524	2,036	224	270	1,129	43,964	
1,350	-	3,541	-	100	44	99	10	32	41	3,215	
508	-	4,266	-	42	93	36	3	96	50	3,945	
4,932	-	44,206	2,148	1,577	387	1,900	210	142	1,039	36,803	
14,198	743	66,286	4,816	2,536	866	1,552	934	5,843	3,719	46,021	
12,213	743	58,599	4,816	2,405	701	1,478	660	5,587	3,252	39,700	
1,985	-	7,687	-	131	165	73	274	256	467	6,321	
5,338	-	49,665	627	1,574	305	2,034	255	2,325	2,254	40,291	
2,269	-	12,603	22	108	90	385	72	726	610	10,589	
2,667	-	31,290	567	1,311	149	1,214	144	1,484	1,520	24,900	
402	-	5,773	38	155	65	436	38	115	124	4,801	
5,202	-	40,725	1,414	1,824	552	1,236	453	1,688	2,080	31,479	
5,202	-	40,725	1,414	1,824	552	1,236	453	1,688	2,080	31,479	
4,390	-	21,938	191	1,443	128	735	143	3,117	2,366	13,815	
4,390	-	21,938	191	1,443	128	735	143	3,117	2,366	13,815	
12,174	-	52,135	1,053	3,076	308	667	620	2,124	4,929	39,358	
10,479	-	45,158	1,029	2,337	266	570	572	1,708	4,366	34,312	
1,695	-	6,977	24	739	41	97	49	417	564	5,046	

(参考) 民有林内訳

(単位: 面積ha、割合%)

計画区名	民 有 林			割合 C/A*100
	総数(A) A=B+C	対象森林 (B)	対象外森林 (C)	
岩 徳	150,338	149,856	482	0.3
山 口	137,209	137,003	206	0.1
豊 田	73,250	72,867	383	0.5
萩	64,807	64,803	4	0.0
計	425,605	424,529	1,075	0.3

### 3. 市町別樹種別民有林面積及び蓄積

市町	総数		人工林								
			総数		スギ		ヒノキ		マツ類		広
	面積	蓄積※	面積	蓄積	面積	蓄積	面積	蓄積	面積	蓄積	面積
<b>総数</b>	<b>425,605</b>	<b>118,566,874</b>	<b>186,982</b>	<b>86,094,891</b>	<b>65,795</b>	<b>48,519,534</b>	<b>86,779</b>	<b>29,686,333</b>	<b>30,257</b>	<b>7,617,663</b>	<b>4,151</b>
<b>岩国農林事務所</b>	<b>69,557</b>	<b>22,861,674</b>	<b>33,881</b>	<b>16,727,179</b>	<b>12,528</b>	<b>9,532,185</b>	<b>17,256</b>	<b>6,173,751</b>	<b>3,681</b>	<b>998,060</b>	<b>416</b>
岩国市	68,945	22,763,551	33,716	16,667,441	12,484	9,505,975	17,150	6,142,873	3,669	995,662	412
和木町	612	98,123	165	59,738	44	26,210	106	30,878	11	2,398	4
<b>柳井農林事務所</b>	<b>21,245</b>	<b>2,579,924</b>	<b>6,031</b>	<b>1,548,683</b>	<b>1,408</b>	<b>711,474</b>	<b>4,099</b>	<b>787,167</b>	<b>315</b>	<b>42,377</b>	<b>209</b>
柳井市	8,127	1,092,528	2,634	637,079	554	269,108	1,936	357,303	51	7,464	94
周防大島町	6,909	897,709	1,885	573,849	582	311,476	1,125	240,495	153	20,759	25
上関町	2,221	145,469	208	48,092	48	24,402	135	20,764	21	2,720	5
田布施町	2,583	265,229	807	172,788	129	63,142	583	103,514	36	4,242	58
平生町	1,404	178,989	497	116,875	95	43,346	321	65,091	54	7,192	27
<b>周南農林事務所</b>	<b>59,536</b>	<b>17,822,267</b>	<b>27,346</b>	<b>13,922,888</b>	<b>11,267</b>	<b>8,395,329</b>	<b>12,707</b>	<b>4,692,965</b>	<b>2,896</b>	<b>811,478</b>	<b>475</b>
下松市	4,899	1,256,978	1,742	896,342	800	590,650	641	234,720	251	67,824	51
光市	4,889	549,873	1,675	319,458	325	141,032	965	151,832	125	17,606	261
周南市	49,748	16,015,416	23,929	12,707,088	10,143	7,663,647	11,102	4,306,413	2,521	726,048	163
<b>山口農林事務所</b>	<b>81,904</b>	<b>21,653,246</b>	<b>36,400</b>	<b>14,958,159</b>	<b>10,035</b>	<b>7,390,053</b>	<b>15,839</b>	<b>5,314,588</b>	<b>9,031</b>	<b>2,158,490</b>	<b>1,495</b>
山口市	72,213	20,107,550	33,414	14,200,629	9,453	7,003,863	14,949	5,128,985	8,090	2,001,101	922
防府市	9,691	1,545,696	2,986	757,530	582	386,190	891	185,603	941	157,389	572
<b>美祿農林事務所</b>	<b>55,306</b>	<b>16,824,224</b>	<b>22,252</b>	<b>11,860,715</b>	<b>9,099</b>	<b>7,201,622</b>	<b>10,095</b>	<b>3,964,414</b>	<b>2,642</b>	<b>663,697</b>	<b>417</b>
宇部市	14,934	2,894,987	3,463	1,435,378	1,100	818,119	1,015	344,178	1,239	265,359	109
美祿市	34,185	12,738,964	17,237	9,809,937	7,600	6,106,800	8,227	3,341,040	1,129	341,300	281
山陽小野田市	6,187	1,190,273	1,552	615,400	400	276,703	852	279,196	274	57,038	27
<b>下関農林事務所</b>	<b>46,557</b>	<b>10,902,118</b>	<b>17,941</b>	<b>7,548,750</b>	<b>5,820</b>	<b>3,978,405</b>	<b>9,184</b>	<b>2,910,295</b>	<b>2,612</b>	<b>633,414</b>	<b>326</b>
下関市	46,557	10,902,118	17,941	7,548,750	5,820	3,978,405	9,184	2,910,295	2,612	633,414	326
<b>長門農林事務所</b>	<b>26,693</b>	<b>7,339,049</b>	<b>13,379</b>	<b>5,709,589</b>	<b>4,580</b>	<b>3,228,275</b>	<b>5,651</b>	<b>1,788,996</b>	<b>2,848</b>	<b>666,559</b>	<b>300</b>
長門市	26,693	7,339,049	13,379	5,709,589	4,580	3,228,275	5,651	1,788,996	2,848	666,559	300
<b>萩農林事務所</b>	<b>64,807</b>	<b>18,584,372</b>	<b>29,752</b>	<b>13,818,928</b>	<b>11,058</b>	<b>8,082,191</b>	<b>11,948</b>	<b>4,054,157</b>	<b>6,233</b>	<b>1,643,588</b>	<b>512</b>
萩市	56,134	16,193,441	25,156	11,986,960	9,629	7,074,784	10,479	3,606,962	4,664	1,273,624	384
阿武町	8,673	2,390,931	4,596	1,831,968	1,429	1,007,407	1,469	447,195	1,570	369,964	128

(資料) 地域森林計画書(岩徳、萩、豊田、山口)(地域森林計画対象外森林を含む)  
対象外森林の割合については、P24に記載。

(注) 総数の蓄積は、人工林と天然林の蓄積の合計である。

(単位:面積ha、蓄積m³、タケ束、率%)

葉樹	天 然 林								タケ		無立木地		人 工 林 率
	総数		マツ類		クヌギ・ナラ類		その他の広葉樹				伐採跡地	未立木地等	
	蓄積	面積	蓄積	面積	蓄積	面積	蓄積	面積	蓄積	面積			
<b>271,361</b>	<b>221,866</b>	<b>32,471,983</b>	<b>51,307</b>	<b>11,753,937</b>	<b>1,661</b>	<b>231,156</b>	<b>168,898</b>	<b>20,486,890</b>	<b>12,038</b>	<b>14,081,763</b>	<b>267</b>	<b>4,452</b>	<b>44</b>
<b>23,183</b>	<b>34,247</b>	<b>6,134,495</b>	<b>10,707</b>	<b>2,773,362</b>	<b>180</b>	<b>26,846</b>	<b>23,359</b>	<b>3,334,287</b>	<b>799</b>	<b>1,114,463</b>	<b>0</b>	<b>630</b>	<b>49</b>
22,931	33,845	6,096,110	10,654	2,763,751	179	26,750	23,012	3,305,609	775	1,079,063	0	609	49
252	402	38,385	54	9,611	1	96	347	28,678	24	35,400	0	21	27
<b>7,665</b>	<b>14,096</b>	<b>1,031,241</b>	<b>2,768</b>	<b>399,338</b>	<b>111</b>	<b>6,351</b>	<b>11,216</b>	<b>625,552</b>	<b>839</b>	<b>1,000,113</b>	<b>0</b>	<b>278</b>	<b>28</b>
3,204	5,069	455,449	1,441	229,894	28	1,771	3,600	223,784	306	405,046	0	117	32
1,119	4,790	323,860	961	118,781	72	4,039	3,757	201,040	160	170,305	0	74	27
206	1,905	97,377	35	4,403	10	518	1,860	92,456	71	78,955	0	37	9
1,890	1,529	92,441	114	16,560	0	18	1,414	75,863	212	245,943	0	36	31
1,246	803	62,114	217	29,700	0	5	585	32,409	90	99,864	0	14	35
<b>23,116</b>	<b>29,320</b>	<b>3,899,379</b>	<b>6,057</b>	<b>1,354,589</b>	<b>185</b>	<b>22,948</b>	<b>23,078</b>	<b>2,521,842</b>	<b>2,158</b>	<b>2,539,592</b>	<b>0</b>	<b>712</b>	<b>46</b>
3,148	2,817	360,636	538	116,575	12	1,150	2,268	242,911	255	301,597	0	85	36
8,988	2,697	230,415	697	106,970	0	21	1,999	123,424	426	533,305	0	91	34
10,980	23,806	3,308,328	4,822	1,131,044	173	21,777	18,811	2,155,507	1,477	1,704,690	0	536	48
<b>95,028</b>	<b>43,674</b>	<b>6,695,087</b>	<b>16,820</b>	<b>3,554,599</b>	<b>196</b>	<b>27,777</b>	<b>26,658</b>	<b>3,112,711</b>	<b>967</b>	<b>1,236,502</b>	<b>24</b>	<b>839</b>	<b>44</b>
66,680	37,362	5,906,921	13,517	2,992,916	195	27,708	23,650	2,886,297	714	906,544	24	699	46
28,348	6,312	788,166	3,304	561,683	1	69	3,007	226,414	253	329,958	0	140	31
<b>30,982</b>	<b>30,754</b>	<b>4,963,509</b>	<b>6,557</b>	<b>1,712,954</b>	<b>190</b>	<b>30,403</b>	<b>24,007</b>	<b>3,220,152</b>	<b>1,808</b>	<b>2,184,222</b>	<b>59</b>	<b>631</b>	<b>40</b>
7,722	10,744	1,459,609	2,734	620,089	12	1,327	7,998	838,193	461	614,942	16	250	23
20,797	15,701	2,929,027	2,657	839,400	158	26,465	12,885	2,063,162	915	1,229,642	41	291	50
2,463	4,310	574,873	1,166	253,465	20	2,611	3,124	318,797	232	339,638	2	90	25
<b>26,636</b>	<b>25,647</b>	<b>3,353,368</b>	<b>2,822</b>	<b>611,691</b>	<b>24</b>	<b>2,887</b>	<b>22,802</b>	<b>2,738,790</b>	<b>2,339</b>	<b>2,458,743</b>	<b>104</b>	<b>526</b>	<b>39</b>
26,636	25,647	3,353,368	2,822	611,691	24	2,887	22,802	2,738,790	2,339	2,458,743	104	526	39
<b>25,759</b>	<b>12,030</b>	<b>1,629,460</b>	<b>770</b>	<b>170,054</b>	<b>71</b>	<b>9,432</b>	<b>11,189</b>	<b>1,449,974</b>	<b>1,044</b>	<b>1,047,891</b>	<b>22</b>	<b>219</b>	<b>50</b>
25,759	12,030	1,629,460	770	170,054	71	9,432	11,189	1,449,974	1,044	1,047,891	22	219	50
<b>38,992</b>	<b>32,097</b>	<b>4,765,444</b>	<b>4,805</b>	<b>1,177,350</b>	<b>703</b>	<b>104,512</b>	<b>26,589</b>	<b>3,483,582</b>	<b>2,283</b>	<b>2,500,237</b>	<b>57</b>	<b>618</b>	<b>46</b>
31,590	28,399	4,206,481	4,101	1,002,804	606	90,573	23,692	3,113,104	2,012	2,177,654	41	526	45
7,402	3,699	558,963	704	174,546	97	13,939	2,897	370,478	271	322,583	16	92	53

#### 4. 森林資源構成表

##### (1) 総計

区分	針 葉 樹								
	スギ		ヒノキ		マツ類・その他針葉樹		小計		
	面積	材積	面積	材積	面積	材積	面積	材積	
育	1	112	—	689	—	27	—	828	—
	2	167	13,558	1,482	35,861	73	2,491	1,722	51,910
	3	359	61,972	2,961	231,835	40	2,250	3,360	296,057
成	4	602	157,087	4,435	613,623	10	1,111	5,048	771,821
	5	1,015	350,482	6,456	1,292,768	17	2,216	7,489	1,645,466
	6	1,826	808,332	10,175	2,568,184	20	3,327	12,022	3,379,843
単	7	2,403	1,243,007	12,970	4,111,358	69	12,011	15,442	5,366,376
	8	3,093	1,818,509	13,840	5,189,687	901	196,589	17,834	7,204,785
	9	6,392	4,273,602	11,733	4,982,708	4,311	1,025,943	22,436	10,282,253
層	10	10,523	7,666,622	7,724	3,581,756	9,791	2,548,674	28,038	13,797,052
	11	16,354	12,714,015	6,333	3,064,614	9,327	2,452,382	32,014	18,231,011
	12	13,724	11,226,303	4,035	2,022,430	2,459	654,091	20,219	13,902,824
林	13	3,910	3,348,379	1,066	550,852	622	157,065	5,597	4,056,296
	14	1,366	1,222,626	473	251,970	243	64,868	2,081	1,539,464
	15	3,366	3,212,179	1,741	976,190	553	140,555	5,659	4,328,924
計	65,211	48,116,673	86,115	29,473,836	28,463	7,263,573	179,789	84,854,082	

区分	針 葉 樹								
	スギ		ヒノキ		マツ類・その他針葉樹		小計		
	面積	材積	面積	材積	面積	材積	面積	材積	
育	1	4	—	6	—	1	—	11	—
	2	6	441	45	945	5	175	56	1,561
	3	7	1,174	39	3,045	3	237	49	4,456
成	4	24	5,925	99	15,344	1	145	124	21,414
	5	27	10,011	82	16,207	0	29	108	26,247
	6	5	2,127	17	4,634	8	920	30	7,681
複	7	3	1,588	21	5,321	15	2,080	40	8,989
	8	10	5,646	40	12,552	26	5,046	76	23,244
	9	33	20,497	54	21,751	267	51,978	354	94,226
層	10	100	68,138	52	23,072	522	108,508	675	199,718
	11	150	110,240	45	20,402	759	157,283	954	287,925
	12	107	81,851	40	19,658	275	58,394	423	159,903
林	13	29	23,234	20	9,883	125	28,149	173	61,266
	14	15	12,992	8	3,978	45	11,256	68	28,226
	15	63	58,997	97	55,705	148	37,694	309	152,396
計	583	402,861	664	212,497	2,201	461,894	3,448	1,077,252	

区分	針 葉 樹								
	スギ		ヒノキ		マツ類・その他針葉樹		小計		
	面積	材積	面積	材積	面積	材積	面積	材積	
天	1	—	—	—	—	—	—	—	—
	2	—	—	—	—	1	32	1	32
	3	—	—	—	—	2	130	2	130
然	4	—	—	—	—	2	169	2	169
	5	—	—	—	—	12	1,871	12	1,871
	6	—	—	—	—	36	6,581	36	6,581
生	7	—	—	—	—	129	20,387	129	20,387
	8	—	—	—	—	503	86,519	503	86,519
	9	—	—	—	—	1,578	299,332	1,578	299,332
林	10	—	—	—	—	3,112	676,544	3,112	676,544
	11	—	—	—	—	7,021	1,593,758	7,021	1,593,758
	12	—	—	—	—	10,633	2,409,850	10,633	2,409,850
計	13	—	—	—	—	8,425	1,941,600	8,425	1,941,600
	14	—	—	—	—	5,236	1,268,289	5,236	1,268,289
	15	—	—	—	—	14,210	3,341,071	14,210	3,341,071
計	—	—	—	—	50,900	11,646,133	50,900	11,646,133	

区分	針 葉 樹								
	スギ		ヒノキ		マツ類・その他針葉樹		小計		
	面積	材積	面積	材積	面積	材積	面積	材積	
合	1	116	—	695	—	27	—	838	—
	2	173	13,999	1,527	36,806	79	2,698	1,779	53,503
	3	366	63,146	3,000	234,880	45	2,617	3,411	300,643
計	4	626	163,012	4,534	628,967	13	1,425	5,173	793,404
	5	1,042	360,493	6,538	1,308,975	30	4,116	7,609	1,673,584
	6	1,831	810,459	10,192	2,572,818	64	10,828	12,088	3,394,105
伐跡	7	2,406	1,244,595	12,991	4,116,679	214	34,478	15,611	5,395,752
	8	3,103	1,824,155	13,880	5,202,239	1,430	288,154	18,413	7,314,548
	9	6,425	4,294,099	11,787	5,004,459	6,156	1,377,253	24,367	10,675,811
計	10	10,623	7,734,760	7,777	3,604,828	13,425	3,333,726	31,825	14,673,314
	11	16,505	12,824,255	6,378	3,085,016	17,107	4,203,423	39,989	20,112,694
	12	13,832	11,308,154	4,075	2,042,088	13,368	3,122,335	31,275	16,472,577
計	13	3,938	3,371,613	1,085	560,735	9,171	2,126,814	14,195	6,059,162
	14	1,381	1,235,618	481	255,948	5,523	1,344,413	7,385	2,835,979
	15	3,429	3,271,176	1,839	1,031,895	14,910	3,519,320	20,178	7,822,391
計	65,795	48,519,534	86,779	29,686,333	81,564	19,371,600	234,138	97,577,467	

(単位:面積ha、材積m<sup>3</sup>)

クヌギ・ナラ類		広葉樹 その他		小計		合計	
面積	材積	面積	材積	面積	材積	面積	材積
227	—	129	—	356	—	1,183	—
248	6,774	227	5,331	475	12,105	2,198	64,015
147	7,139	260	10,771	407	17,910	3,767	313,967
215	15,138	286	17,742	501	32,880	5,549	804,701
284	25,182	265	18,565	549	43,747	8,038	1,689,213
294	32,486	141	11,333	435	43,819	12,457	3,423,662
126	15,153	161	14,378	287	29,531	15,729	5,395,907
27	3,455	222	21,424	248	24,879	18,083	7,229,664
27	3,731	558	63,272	585	67,003	23,021	10,349,256
14	2,216	1,114	141,494	1,128	143,710	29,166	13,940,762
15	2,203	1,178	149,904	1,193	152,107	33,207	18,383,118
13	1,680	503	52,290	516	53,970	20,734	13,956,794
7	745	140	15,185	147	15,930	5,744	4,072,226
6	909	53	7,109	59	8,018	2,140	1,547,482
6	984	103	10,648	109	11,632	5,769	4,340,556
1,656	117,795	5,340	539,446	6,996	657,241	186,786	85,511,323

クヌギ・ナラ類		広葉樹 その他		小計		合計	
面積	材積	面積	材積	面積	材積	面積	材積
22	—	10	—	32	—	42	—
39	931	29	659	68	1,590	123	3,151
21	1,069	64	2,868	85	3,937	133	8,393
12	946	35	2,360	47	3,306	171	24,720
17	1,486	26	2,269	43	3,755	151	30,002
2	320	48	2,668	50	2,988	80	10,669
1	77	463	39,903	464	39,980	504	48,969
3	370	394	32,601	396	32,971	473	56,215
7	1,173	407	42,449	414	43,622	767	137,848
1	107	375	42,764	376	42,871	1,051	242,589
1	136	409	47,810	410	47,946	1,364	335,871
2	407	211	25,911	213	26,318	636	186,221
1	115	157	19,536	157	19,651	330	80,917
0	25	56	6,372	56	6,397	124	34,623
1	71	222	38,070	222	38,141	531	190,537
130	7,233	2,904	306,240	3,034	313,473	6,482	1,390,725

クヌギ・ナラ類		広葉樹 その他		小計		合計	
面積	材積	面積	材積	面積	材積	面積	材積
—	—	436	—	436	—	436	—
—	—	420	10,180	420	10,180	421	10,212
0	14	425	20,503	425	20,517	428	20,647
1	56	853	63,411	854	63,467	856	63,636
7	675	2,030	188,579	2,037	189,254	2,049	191,125
20	1,896	3,604	381,530	3,625	383,426	3,661	390,007
16	2,185	3,342	318,148	3,358	320,333	3,488	340,720
25	3,397	6,132	561,880	6,157	565,277	6,660	651,796
52	6,109	9,949	932,130	10,001	938,239	11,578	1,237,571
106	13,447	15,293	1,728,111	15,399	1,741,558	18,511	2,418,102
265	36,526	25,097	3,092,825	25,361	3,129,351	32,382	4,723,109
440	62,846	33,464	4,233,961	33,904	4,296,807	44,538	6,706,657
312	43,300	27,202	3,550,114	27,514	3,593,414	35,939	5,535,014
169	24,894	14,233	1,913,254	14,402	1,938,148	19,638	3,206,437
219	32,339	20,565	2,796,383	20,784	2,828,722	34,993	6,169,793
1,633	227,684	163,045	19,791,009	164,678	20,018,693	215,578	31,664,826

クヌギ・ナラ類		広葉樹 その他		小計		合計	
面積	材積	面積	材積	面積	材積	面積	材積
248	—	575	—	824	—	1,662	—
287	7,705	677	16,170	964	23,875	2,743	77,378
169	8,222	749	34,142	918	42,364	4,328	343,007
229	16,140	1,174	83,513	1,403	99,653	6,576	893,057
308	27,343	2,321	209,413	2,629	236,756	10,238	1,910,340
317	34,702	3,793	395,531	4,110	430,233	16,198	3,824,338
143	17,415	3,966	372,429	4,109	389,844	19,720	5,785,596
55	7,222	6,748	615,905	6,802	623,127	25,215	7,937,675
86	11,013	10,914	1,037,851	10,999	1,048,864	35,367	11,724,675
122	15,770	16,781	1,912,369	16,904	1,928,139	48,729	16,601,453
281	38,865	26,684	3,290,539	26,964	3,329,404	66,953	23,442,098
455	64,933	34,178	4,312,162	34,633	4,377,095	65,908	20,849,672
320	44,160	27,498	3,584,835	27,818	3,628,995	42,013	9,688,157
175	25,828	14,342	1,926,735	14,517	1,952,563	21,902	4,788,542
226	33,394	20,890	2,845,101	21,115	2,878,495	41,293	10,700,886
3,419	352,712	171,290	20,636,695	174,708	20,989,407	408,846	118,566,874
						267	

## (2) 人工林

区分	針葉樹								
	スギ		ヒノキ		マツ類・その他針葉樹		小計		
	面積	材積	面積	材積	面積	材積	面積	材積	
育成単層林	1	112	—	689	—	27	—	828	0
	2	167	13,558	1,482	35,861	72	2,481	1,722	51,900
	3	359	61,972	2,961	231,835	38	2,026	3,358	295,833
	4	602	157,087	4,435	613,623	10	1,111	5,048	771,821
	5	1,015	350,482	6,456	1,292,768	17	2,166	7,488	1,645,416
	6	1,826	808,332	10,175	2,568,184	19	3,221	12,021	3,379,737
	7	2,403	1,243,007	12,970	4,111,358	69	11,954	15,442	5,366,319
	8	3,093	1,818,509	13,840	5,189,687	901	196,545	17,834	7,204,741
	9	6,392	4,273,602	11,733	4,982,708	4,306	1,024,704	22,430	10,281,014
	10	10,523	7,666,622	7,724	3,581,756	9,784	2,547,036	28,031	13,795,414
	11	16,354	12,714,015	6,333	3,064,614	9,317	2,449,907	32,005	18,228,536
	12	13,724	11,226,303	4,035	2,022,430	2,444	650,044	20,203	13,898,777
	13	3,910	3,348,379	1,066	550,852	614	155,453	5,590	4,054,684
	14	1,366	1,222,626	473	251,970	239	64,028	2,077	1,538,624
	15	3,366	3,212,179	1,741	976,190	538	137,562	5,645	4,325,931
計	65,211	48,116,673	86,115	29,473,836	28,394	7,248,238	179,720	84,838,747	

区分	針葉樹								
	スギ		ヒノキ		マツ類・その他針葉樹		小計		
	面積	材積	面積	材積	面積	材積	面積	材積	
育成複層林	1	4	—	6	—	1	—	11	0
	2	6	441	45	945	5	175	56	1,561
	3	7	1,174	39	3,045	3	232	49	4,451
	4	24	5,925	99	15,344	1	145	124	21,414
	5	27	10,011	82	16,207	0	18	108	26,236
	6	5	2,127	17	4,634	0	0	22	6,761
	7	3	1,588	21	5,321	8	1,006	32	7,915
	8	10	5,646	40	12,552	19	3,384	69	21,582
	9	33	20,497	54	21,751	238	44,589	325	86,837
	10	100	68,138	52	23,072	467	93,301	619	184,511
	11	150	110,240	45	20,402	693	138,819	888	269,461
	12	107	81,851	40	19,658	229	45,011	376	146,520
	13	29	23,234	20	9,883	96	20,003	145	53,120
	14	15	12,992	8	3,978	22	5,378	45	22,348
	15	63	58,997	97	55,705	82	17,364	243	132,066
計	583	402,861	664	212,497	1,864	369,425	3,111	984,783	

区分	針葉樹								
	スギ		ヒノキ		マツ類・その他針葉樹		小計		
	面積	材積	面積	材積	面積	材積	面積	材積	
人工林	1	116	0	695	0	27	0	838	0
	2	173	13,999	1,527	36,806	77	2,656	1,778	53,461
	3	366	63,146	3,000	234,880	40	2,258	3,406	300,284
	4	626	163,012	4,534	628,967	11	1,256	5,171	793,235
	5	1,042	360,493	6,538	1,308,975	17	2,184	7,596	1,671,652
	6	1,831	810,459	10,192	2,572,818	19	3,221	12,043	3,386,498
	7	2,406	1,244,595	12,991	4,116,679	77	12,960	15,474	5,374,234
	8	3,103	1,824,155	13,880	5,202,239	920	199,929	17,903	7,226,323
	9	6,425	4,294,099	11,787	5,004,459	4,544	1,069,293	22,755	10,367,851
	10	10,623	7,734,760	7,777	3,604,828	10,250	2,640,337	28,650	13,979,925
	11	16,505	12,824,255	6,378	3,085,016	10,010	2,588,726	32,893	18,497,997
	12	13,832	11,308,154	4,075	2,042,088	2,672	695,055	20,579	14,045,297
	13	3,938	3,371,613	1,085	560,735	711	175,456	5,734	4,107,804
	14	1,381	1,235,618	481	255,948	261	69,406	2,122	1,560,972
	15	3,429	3,271,176	1,839	1,031,895	620	154,926	5,888	4,457,997
計	65,795	48,519,534	86,779	29,686,333	30,257	7,617,663	182,831	85,823,530	
伐跡									



(単位:面積ha、材積m<sup>3</sup>)

広葉樹						合計	
クヌギ・ナラ類		その他		小計		面積	材積
面積	材積	面積	材積	面積	材積		
227	—	126	—	353	0	1,181	0
247	6,758	206	4,755	453	11,513	2,175	63,413
145	6,997	237	9,590	382	16,587	3,740	312,420
214	15,073	277	17,046	491	32,119	5,539	803,940
283	25,159	256	17,610	539	42,769	8,027	1,688,185
291	32,221	127	9,735	418	41,956	12,439	3,421,693
125	14,977	88	5,973	213	20,950	15,655	5,387,269
27	3,455	100	7,729	127	11,184	17,961	7,215,925
27	3,731	106	9,117	133	12,848	22,563	10,293,862
14	2,175	102	7,215	116	9,390	28,147	13,804,804
10	1,621	195	19,193	205	20,814	32,209	18,249,350
12	1,612	230	17,360	242	18,972	20,445	13,917,749
6	658	65	5,752	72	6,410	5,662	4,061,094
6	850	11	1,559	17	2,409	2,094	1,541,033
5	827	60	5,226	65	6,053	5,710	4,331,984
1,640	116,114	2,185	137,860	3,825	253,974	183,545	85,092,721

広葉樹						合計	
クヌギ・ナラ類		その他		小計		面積	材積
面積	材積	面積	材積	面積	材積		
22	—	9	—	30	0	41	0
38	929	29	657	68	1,586	123	3,147
21	1,066	62	2,796	83	3,862	131	8,313
12	946	34	2,305	47	3,251	170	24,665
17	1,481	24	2,091	40	3,572	149	29,808
0	60	1	77	2	137	24	6,898
0	7	1	143	2	150	34	8,065
2	333	1	109	3	442	72	22,024
3	414	7	598	10	1,012	335	87,849
1	85	10	837	11	922	630	185,433
0	6	12	808	12	814	899	270,275
0	4	6	544	6	548	382	147,068
1	107	4	373	4	480	149	53,600
0	0	8	494	8	494	53	22,842
0	4	1	113	1	117	244	132,183
118	5,442	207	11,945	325	17,387	3,436	1,002,170

広葉樹						合計	
クヌギ・ナラ類		その他		小計		面積	材積
面積	材積	面積	材積	面積	材積		
248	0	135	0	383	0	1,222	0
286	7,687	235	5,412	521	13,099	2,298	66,560
166	8,063	299	12,386	465	20,449	3,871	320,733
227	16,019	311	19,351	537	35,370	5,709	828,605
300	26,640	280	19,701	580	46,341	8,176	1,717,993
292	32,281	128	9,812	420	42,093	12,463	3,428,591
125	14,984	90	6,116	215	21,100	15,688	5,395,334
29	3,788	101	7,838	130	11,626	18,033	7,237,949
30	4,145	112	9,715	142	13,860	22,898	10,381,711
15	2,260	112	8,052	127	10,312	28,777	13,990,237
10	1,627	206	20,001	216	21,628	33,109	18,519,625
12	1,616	235	17,904	248	19,520	20,827	14,064,817
7	765	69	6,125	76	6,890	5,811	4,114,694
6	850	19	2,053	25	2,903	2,147	1,563,875
5	831	60	5,339	66	6,170	5,954	4,464,167
1,758	121,556	2,393	149,805	4,150	271,361	186,981	86,094,891
						82	

## (3) 天然林

区分	針 葉 樹								
	スギ		ヒノキ		マツ類・その他針葉樹		小計		
	面積	材積	面積	材積	面積	材積	面積	材積	
育 成 単 層 林	1	—	—	—	—	—	—	0	0
	2	—	—	—	—	0	10	0	10
	3	—	—	—	—	2	224	2	224
	4	—	—	—	—	0	0	0	0
	5	—	—	—	—	0	50	0	50
	6	—	—	—	—	1	106	1	106
	7	—	—	—	—	0	57	0	57
	8	—	—	—	—	0	44	0	44
	9	—	—	—	—	6	1,239	6	1,239
	10	—	—	—	—	8	1,638	8	1,638
	11	—	—	—	—	10	2,475	10	2,475
	12	—	—	—	—	16	4,047	16	4,047
	13	—	—	—	—	7	1,612	7	1,612
	14	—	—	—	—	4	840	4	840
	15	—	—	—	—	15	2,993	15	2,993
林計	—	—	—	—	70	15,335	70	15,335	

区分	針 葉 樹								
	スギ		ヒノキ		マツ類・その他針葉樹		小計		
	面積	材積	面積	材積	面積	材積	面積	材積	
育 成 複 層 林	1	—	—	—	—	—	—	0	0
	2	—	—	—	—	—	—	0	0
	3	—	—	—	—	0	5	0	5
	4	—	—	—	—	—	—	0	0
	5	—	—	—	—	0	11	0	11
	6	—	—	—	—	8	920	8	920
	7	—	—	—	—	8	1,074	8	1,074
	8	—	—	—	—	7	1,662	7	1,662
	9	—	—	—	—	29	7,389	29	7,389
	10	—	—	—	—	55	15,207	55	15,207
	11	—	—	—	—	66	18,464	66	18,464
	12	—	—	—	—	47	13,383	47	13,383
	13	—	—	—	—	28	8,146	28	8,146
	14	—	—	—	—	23	5,878	23	5,878
	15	—	—	—	—	66	20,330	66	20,330
林計	—	—	—	—	337	92,469	337	92,469	

区分	針 葉 樹								
	スギ		ヒノキ		マツ類・その他針葉樹		小計		
	面積	材積	面積	材積	面積	材積	面積	材積	
天 然 生 林	1	—	—	—	—	—	—	0	0
	2	—	—	—	—	1	32	1	32
	3	—	—	—	—	2	130	2	130
	4	—	—	—	—	2	169	2	169
	5	—	—	—	—	12	1,871	12	1,871
	6	—	—	—	—	36	6,581	36	6,581
	7	—	—	—	—	129	20,387	129	20,387
	8	—	—	—	—	503	86,519	503	86,519
	9	—	—	—	—	1,578	299,332	1,578	299,332
	10	—	—	—	—	3,112	676,544	3,112	676,544
	11	—	—	—	—	7,021	1,593,758	7,021	1,593,758
	12	—	—	—	—	10,633	2,409,850	10,633	2,409,850
	13	—	—	—	—	8,425	1,941,600	8,425	1,941,600
	14	—	—	—	—	5,236	1,268,289	5,236	1,268,289
	15	—	—	—	—	14,210	3,341,071	14,210	3,341,071
林計	—	—	—	—	50,900	11,646,133	50,900	11,646,133	

区分	針 葉 樹								
	スギ		ヒノキ		マツ類・その他針葉樹		小計		
	面積	材積	面積	材積	面積	材積	面積	材積	
天 然 林 合 計 伐跡	1	—	—	—	—	0	0	0	0
	2	—	—	—	—	1	42	1	42
	3	—	—	—	—	5	359	5	359
	4	—	—	—	—	2	169	2	169
	5	—	—	—	—	13	1,932	13	1,932
	6	—	—	—	—	45	7,607	45	7,607
	7	—	—	—	—	137	21,518	137	21,518
	8	—	—	—	—	510	88,225	510	88,225
	9	—	—	—	—	1,612	307,960	1,612	307,960
	10	—	—	—	—	3,175	693,389	3,175	693,389
	11	—	—	—	—	7,097	1,614,697	7,097	1,614,697
	12	—	—	—	—	10,696	2,427,280	10,696	2,427,280
	13	—	—	—	—	8,461	1,951,358	8,461	1,951,358
	14	—	—	—	—	5,263	1,275,007	5,263	1,275,007
	15	—	—	—	—	14,290	3,364,394	14,290	3,364,394
計	—	—	—	—	51,307	11,753,937	51,307	11,753,937	
伐跡	—	—	—	—	—	—	—	—	

(単位:面積ha、材積m<sup>3</sup>)

クヌギ・ナラ類		広葉樹				合計	
		その他		小計			
面積	材積	面積	材積	面積	材積	面積	材積
—	—	3	—	3	—	3	—
1	16	21	576	22	592	22	602
2	142	23	1,181	25	1,323	28	1,547
1	65	10	696	11	761	11	761
0	23	10	955	10	978	10	1,028
2	265	14	1,598	17	1,863	18	1,969
2	176	73	8,405	74	8,581	75	8,638
0	0	122	13,695	122	13,695	122	13,739
0	0	452	54,155	452	54,155	458	55,394
0	41	1,012	134,279	1,012	134,320	1,020	135,958
5	582	983	130,711	988	131,293	998	133,768
1	68	273	34,930	274	34,998	290	39,045
1	87	74	9,433	75	9,520	82	11,132
0	59	41	5,550	42	5,609	46	6,449
1	157	43	5,422	44	5,579	59	8,572
16	1,681	3,155	401,586	3,171	403,267	3,241	418,602

クヌギ・ナラ類		広葉樹				合計	
		その他		小計			
面積	材積	面積	材積	面積	材積	面積	材積
0	—	1	—	1	0	1	0
0	2	0	2	0	4	0	4
0	3	2	72	2	75	2	80
—	—	1	55	1	55	1	55
0	5	2	178	2	183	3	194
2	260	47	2,591	48	2,851	56	3,771
1	70	462	39,760	462	39,830	470	40,904
0	37	393	32,492	393	32,529	401	34,191
4	759	400	41,851	404	42,610	433	49,999
0	22	365	41,927	365	41,949	421	57,156
1	130	397	47,002	398	47,132	465	65,596
2	403	205	25,367	207	25,770	254	39,153
0	8	153	19,163	153	19,171	181	27,317
0	25	48	5,878	48	5,903	71	11,781
1	67	221	37,957	222	38,024	287	58,354
12	1,791	2,697	294,295	2,709	296,086	3,046	388,555

クヌギ・ナラ類		広葉樹				合計	
		その他		小計			
面積	材積	面積	材積	面積	材積	面積	材積
—	—	436	—	436	—	436	0
—	—	420	10,180	420	10,180	421	10,212
0	14	425	20,503	425	20,517	428	20,647
1	56	853	63,411	854	63,467	856	63,636
7	675	2,030	188,579	2,037	189,254	2,049	191,125
20	1,896	3,604	381,530	3,625	383,426	3,661	390,007
16	2,185	3,342	318,148	3,358	320,333	3,488	340,720
25	3,397	6,132	561,880	6,157	565,277	6,660	651,796
52	6,109	9,949	932,130	10,001	938,239	11,578	1,237,571
106	13,447	15,293	1,728,111	15,399	1,741,558	18,511	2,418,102
265	36,526	25,097	3,092,825	25,361	3,129,351	32,382	4,723,109
440	62,846	33,464	4,233,961	33,904	4,296,807	44,538	6,706,657
312	43,300	27,202	3,550,114	27,514	3,593,414	35,939	5,535,014
169	24,894	14,233	1,913,254	14,402	1,938,148	19,638	3,206,437
219	32,339	20,565	2,796,383	20,784	2,828,722	34,993	6,169,793
1,633	227,684	163,045	19,791,009	164,678	20,018,693	215,578	31,664,826

クヌギ・ナラ類		広葉樹				合計	
		その他		小計			
面積	材積	面積	材積	面積	材積	面積	材積
0	0	440	0	441	0	441	0
1	18	442	10,758	443	10,776	444	10,818
3	159	450	21,756	453	21,915	458	22,274
2	121	863	64,162	866	64,283	868	64,452
7	703	2,041	189,712	2,049	190,415	2,062	192,347
25	2,421	3,665	385,719	3,690	388,140	3,735	395,747
18	2,431	3,877	366,313	3,895	368,744	4,032	390,262
26	3,434	6,647	608,067	6,672	611,501	7,183	699,726
56	6,868	10,801	1,028,136	10,857	1,035,004	12,469	1,342,964
107	13,510	16,670	1,904,317	16,777	1,917,827	19,952	2,611,216
271	37,238	26,477	3,270,538	26,748	3,307,776	33,845	4,922,473
442	63,317	33,943	4,294,258	34,385	4,357,575	45,081	6,784,855
313	43,395	27,429	3,578,710	27,742	3,622,105	36,203	5,573,463
169	24,978	14,323	1,924,682	14,492	1,949,660	19,755	3,224,667
221	32,563	20,829	2,839,762	21,050	2,872,325	35,340	6,236,719
1,661	231,156	168,897	20,486,890	170,558	20,718,046	221,865	32,471,983

5. 市町別地域森林計画対象森林の異動状況

市町	森林から森林外への異動									森林以外から森林への異動				
	総 数	農 用 地	ゴ ル フ 場 等 地	レ ジ ャ ー 施 設 用 地	住 宅 ・ 別 荘 ・ 工 場 ・ 建 物	敷 地 及 び そ の 付 帯 地	採 石 ・ 採 土 場	ダ ム	道 路	山 原 野 地 採 草 栗 地	そ の 他	総 数	農 用 地	山 原 野 地 採 草 栗 地
<b>総 数</b>	<b>776</b>	<b>6</b>	<b>-</b>	<b>75</b>	<b>34</b>	<b>4</b>	<b>274</b>	<b>-</b>	<b>383</b>	<b>35</b>	<b>7</b>	<b>11</b>	<b>18</b>	
<b>岩国農林事務所</b>	<b>73</b>	<b>-</b>	<b>-</b>	<b>-</b>	<b>-</b>	<b>-</b>	<b>19</b>	<b>-</b>	<b>54</b>	<b>4</b>	<b>0</b>	<b>3</b>	<b>0</b>	
岩 国 市	73	-	-	-	-	-	19	-	54	4	0	3	0	
和 木 町	0	-	-	-	-	-	-	-	0	-	-	-	-	
<b>柳井農林事務所</b>	<b>6</b>	<b>-</b>	<b>-</b>	<b>0</b>	<b>1</b>	<b>-</b>	<b>4</b>	<b>-</b>	<b>1</b>	<b>13</b>	<b>-</b>	<b>1</b>	<b>12</b>	
柳 井 市	1	-	-	-	-	-	-	-	1	0	-	0	-	
周防大島町	5	-	-	-	1	-	4	-	-	1	-	0	0	
上 関 町	0	-	-	0	-	-	-	-	0	1	-	-	1	
田布施町	0	-	-	-	-	-	-	-	-	6	-	-	6	
平 生 町	0	-	-	-	-	-	-	-	-	5	-	0	5	
<b>周南農林事務所</b>	<b>30</b>	<b>-</b>	<b>-</b>	<b>2</b>	<b>-</b>	<b>-</b>	<b>-</b>	<b>-</b>	<b>29</b>	<b>10</b>	<b>2</b>	<b>2</b>	<b>6</b>	
下 松 市	0	-	-	-	-	-	-	-	-	4	-	-	4	
光 市	2	-	-	2	-	-	-	-	-	3	0	1	2	
周 南 市	29	-	-	-	-	-	-	-	29	3	2	1	0	
<b>山口農林事務所</b>	<b>169</b>	<b>-</b>	<b>-</b>	<b>35</b>	<b>27</b>	<b>-</b>	<b>94</b>	<b>-</b>	<b>13</b>	<b>1</b>	<b>1</b>	<b>0</b>	<b>0</b>	
山 口 市	133	2	-	30	19	0	75	-	7	1	1	-	-	
防 府 市	39	-	-	5	9	-	19	-	7	-	-	-	-	
<b>美祢農林事務所</b>	<b>121</b>	<b>-</b>	<b>-</b>	<b>0</b>	<b>1</b>	<b>-</b>	<b>1</b>	<b>-</b>	<b>119</b>	<b>3</b>	<b>1</b>	<b>1</b>	<b>-</b>	
宇 部 市	46	-	-	-	1	-	1	-	44	0	-	0	-	
美 祢 市	61	-	-	-	-	-	-	-	61	2	1	1	-	
山陽小野田市	14	-	-	-	-	-	-	-	14	-	-	-	-	
<b>下関農林事務所</b>	<b>168</b>	<b>4</b>	<b>-</b>	<b>23</b>	<b>3</b>	<b>2</b>	<b>42</b>	<b>-</b>	<b>94</b>	<b>1</b>	<b>1</b>	<b>0</b>	<b>-</b>	
下 関 市	168	4	-	23	3	2	42	-	94	1	1	0	-	
<b>長門農林事務所</b>	<b>120</b>	<b>2</b>	<b>-</b>	<b>13</b>	<b>-</b>	<b>2</b>	<b>75</b>	<b>-</b>	<b>27</b>	<b>2</b>	<b>1</b>	<b>1</b>	<b>-</b>	
長 門 市	120	2	-	13	-	2	75	-	27	2	1	1	-	
<b>萩農林事務所</b>	<b>89</b>	<b>-</b>	<b>-</b>	<b>2</b>	<b>1</b>	<b>-</b>	<b>40</b>	<b>-</b>	<b>46</b>	<b>2</b>	<b>0</b>	<b>2</b>	<b>0</b>	
萩 市	67	-	-	2	1	-	37	-	27	2	0	1	-	
阿 武 町	22	-	-	0	-	-	2	-	19	0	-	0	0	

(資料) 地域森林計画書(岩徳、萩、豊田、山口)

## Ⅱ 森 林 計 画

### 1. 森林施業計画及び森林経営計画の認定状況

(1) 現在、有効な森林施業計画認定面積の状況

単位面積: ha

	件数	面積
市 町 認 定 県 認 定	73	22,303

(2) 現在、有効な森林経営計画認定面積の状況

単位面積: ha

区 分	林班計画		区域計画		属人計画		計	
	件数	面積	件数	面積	件数	面積	件数	面積
計	37	21,655	49	5,994	23	76,469	109	104,118
市 町 長 認 定 県 知 事 認 定	37	21,655	49	5,994	19	72,937	105	100,586
大 臣 認 定	0	0	0	0	4	3,532	4	3,532

## 2 市町別樹種別標準伐期齢

市町	地 域	標準伐期齢						キリ
		スギ	ヒノキ	マツ	その他 針葉樹	クヌギ	その他 広葉樹	
岩国農林事務所 岩国市	内陸(師木野、小瀬、御庄、藤河、 北河内、南河内、本郷町、錦町、美川町、 美和町)	35	40	30	45	10	20	
	内海沿岸(旧岩国、通津、由宇町、 玖珂町、周東町)	40	45	30	45	10	20	
	和木町	40	45	30	45	10	20	
柳井農林事務所 柳井市	周防大島町	40	45	30	45	10	20	
	上関町	40	45	30	45	10	20	
	田布施町	40	45	30	45	10	20	
	平生町	40	45	30	45	10	20	
	周南農林事務所							
下松市	光市	40	45	30				
	周南市	40	45	30				
	旧都濃町、旧向道村、旧和田村、 旧鹿野町	35	40	30	45	10	20	
	上記を除く地域	40	45	30	45	10	20	
山口農林事務所 山口市	旧山口市 内陸(仁保、宮野、山口、 吉敷)、旧徳地町、旧阿東町	35	40	30	45	10	20	
	旧山口市 内海沿岸(仁保、宮野、山口、 吉敷を除く)、旧秋穂町、旧小郡町、 旧阿知須町	40	45	30	45	10	20	
	防府市	40	45	30	45	10	20	
美祿農林事務所 宇部市	内陸	35	40	30	45	10	20	
	内海沿岸	40	45	30	45	10	20	
	美祿市	35	40	30	45	10	20	
	山陽小野田市	40	45	30	45	10	20	
下関農林事務所 下関市	旧下関市(内日を除く)	40	45	30	45	10	20	
	旧下関市 内日、旧菊川町、旧豊田町、 旧豊浦町	35	40	30	45	10	20	
	旧豊北町	35	40	30	45	10	20	10
長門農林事務所 長門市		35	40	30	45	10	20	
萩農林事務所 萩市		35	40	30	45	10	20	
	阿武町	35	40	30	45	10	20	

(資料) 市町村森林整備計画書

### Ⅲ 森林整備地域活動支援交付金事業

#### 1. 交付実績

##### (1) 交付実績の推移

(単位: ha、円)

年 度	協定数	積算基礎森林面積	交付金額
23	90	33,802.25	101,792,936
24	70	29,141.39	90,747,967
25	38	946.77	29,567,934
26	26	1,935.68	18,615,320
27	25	2,693.31	30,824,600

##### (2) 市町別交付実績

(単位: ha、円)

市 町	協定数	積算基礎 森林面積	交付金額	市 町	協定数	積算基礎 森林面積	交付金額
<b>総 数</b>	<b>25</b>	<b>2,693.31</b>	<b>30,824,600</b>	<b>美祢農林事務所</b>	<b>5</b>	<b>262.97</b>	<b>2,596,140</b>
<b>岩国農林事務所</b>	<b>5</b>	<b>525.00</b>	<b>3,450,000</b>	宇 部 市	—	—	—
岩 国 市	5	525.00	3,450,000	美 祢 市	5	262.97	2,596,140
和 木 町	—	—	—	山陽小野田市	—	—	—
<b>柳井農林事務所</b>	<b>3</b>	<b>570.00</b>	<b>3,510,000</b>	<b>下関農林事務所</b>	—	—	—
柳 井 市	3	570.00	3,510,000	下 関 市	—	—	—
周防大島町	—	—	—	<b>長門農林事務所</b>	—	—	—
上 関 町	—	—	—	長 門 市	—	—	—
田布施町	—	—	—	<b>萩農林事務所</b>	<b>2</b>	<b>120.86</b>	<b>1,868,220</b>
平 生 町	—	—	—	萩 市	1	24.58	934,040
<b>周南農林事務所</b>	<b>9</b>	<b>414.48</b>	<b>13,000,240</b>	阿 武 町	1	96.28	934,180
下 松 市	—	—	—				
光 市	—	—	—				
周 南 市	9	414.48	13,000,240				
<b>山口農林事務所</b>	<b>1</b>	<b>800.00</b>	<b>6,400,000</b>				
山 口 市	1	800.00	6,400,000				
防 府 市	—	—	—				





## IV やまぐち森林づくり県民税関連事業

### 1. 事業概要

#### (1) 森林活力再生事業

##### ① 森林機能回復事業

荒廃した人工林の強度間伐により、森林の持つ多面的機能の回復を図る。

##### ② 繁茂竹林整備事業

繁茂竹林の伐採と再生竹の除去等により、自然林への回復を誘導する。

#### (2) 地域が育む豊かな森林づくり推進事業

##### ① 中山間地域対策

集落周辺の里山林を明るく見通しのよい森林へ誘導し、山地災害や鳥獣被害防止、美しい景観の保全等の取組を支援する。

##### ② 地域課題対策

市町が独自に取り組む多様な森林整備を支援する。

#### (3) 地域森林づくり活動強化対策事業

##### ① 森林環境ボランティアリーダー養成事業

各地で森林ボランティア活動や森林環境教育等に取り組んでいる団体のリーダーの確保及び育成を行う。

##### ② 森林環境活動サポート事業

森林ボランティア団体等が自ら行う森林整備活動や体験交流活動等を支援する。

### 2. 事業実績

#### (1) 森林活力再生事業市町別実績

##### ① 森林機能回復事業

(単位: ha)

市町	箇所数	面積	市町	箇所数	面積
<b>総 数</b>	<b>450</b>	<b>402.97</b>	<b>美 祢 農 林 事 務 所</b>	<b>60</b>	<b>48.71</b>
<b>岩 国 農 林 事 務 所</b>	<b>55</b>	<b>55.16</b>	宇 部 市	8	4.20
岩 国 市	55	55.16	美 祢 市	47	39.52
和 木 町	—	—	山陽小野田市	5	4.99
<b>柳 井 農 林 事 務 所</b>	<b>57</b>	<b>34.91</b>	<b>下 関 農 林 事 務 所</b>	<b>21</b>	<b>24.40</b>
柳 井 市	23	15.78	下 関 市	21	24.40
周防大島町	25	14.38	<b>長 門 農 林 事 務 所</b>	<b>12</b>	<b>13.80</b>
上 関 町	—	—	長 門 市	12	13.80
田布施町	4	3.17	<b>萩 農 林 事 務 所</b>	<b>83</b>	<b>72.69</b>
平 生 町	5	1.58	萩 市	74	67.59
<b>周 南 農 林 事 務 所</b>	<b>96</b>	<b>82.71</b>	阿 武 町	9	5.10
下 松 市	1	1.80			
光 市	8	3.34			
周 南 市	87	77.57			
<b>山 口 農 林 事 務 所</b>	<b>66</b>	<b>70.59</b>			
山 口 市	65	70.30			
防 府 市	1	0.29			

② 繁茂竹林整備事業

ア 竹の全伐

(単位:ha)

市町	箇所数	面積	市町	箇所数	面積
総 数	26	77.56	美 祢 農 林 事 務 所	6	9.00
岩 国 農 林 事 務 所	1	6.66	宇 部 市	2	3.00
岩 国 市	—	—	美 祢 市	4	6.00
和 木 町	1	6.66	山陽小野田市	—	—
柳 井 農 林 事 務 所	1	3.64	下 関 農 林 事 務 所	4	10.85
柳 井 市	—	—	下 関 市	4	10.85
周防大島町	—	—	長 門 農 林 事 務 所	2	8.93
上 関 町	—	—	長 門 市	2	8.93
田布施町	1	3.64	萩 農 林 事 務 所	5	13.51
平 生 町	—	—	萩 市	5	13.51
周 南 農 林 事 務 所	3	14.71	阿 武 町	—	—
下 松 市	1	3.15			
光 市	1	2.70			
周 南 市	1	8.86			
山 口 農 林 事 務 所	4	10.26			
山 口 市	3	6.96			
防 府 市	1	3.30			

イ 再生竹の除去等

(単位:ha)

市町	箇所数	面積	市町	箇所数	面積
総 数	152	343.09	美 祢 農 林 事 務 所	35	54.47
岩 国 農 林 事 務 所	17	31.55	宇 部 市	7	9.20
岩 国 市	17	31.55	美 祢 市	24	34.37
和 木 町	—	—	山陽小野田市	4	10.90
柳 井 農 林 事 務 所	14	33.60	下 関 農 林 事 務 所	16	42.54
柳 井 市	5	14.40	下 関 市	16	42.54
周防大島町	1	1.00	長 門 農 林 事 務 所	9	35.13
上 関 町	—	—	長 門 市	9	35.13
田布施町	7	13.70	萩 農 林 事 務 所	21	47.86
平 生 町	1	4.50	萩 市	18	45.69
周 南 農 林 事 務 所	25	67.38	阿 武 町	3	2.17
下 松 市	1	0.54			
光 市	10	27.38			
周 南 市	14	39.46			
山 口 農 林 事 務 所	15	30.56			
山 口 市	13	27.15			
防 府 市	2	3.41			

## (2) 地域が育む豊かな森林づくり推進事業市町別実績

### ① 中山間地域対策

市町	箇所数	概要
岩国市	2	農地等に隣接する繁茂竹林の伐採、荒廃森林の整備
田布施町	1	農地等に隣接する繁茂竹林の伐採
光市	1	農地等に隣接する繁茂竹林の伐採、荒廃森林の整備
美祢市	1	農地等に隣接する繁茂竹林の伐採
山陽小野田市	1	農地等に隣接する繁茂竹林の伐採
下関市	2	農地や県道に隣接する繁茂竹林の伐採
萩市	1	びわ園に隣接する繁茂竹林等の伐採、路網整備による緩衝帯整備

### ② 地域課題対策

市町	箇所数	概要
岩国市	2	市民生活の支障となる放置竹林の伐採等
和木町	1	災害跡地周辺の竹林伐採後の広葉樹植栽
柳井市	2	観光地周辺の景観保全のための修景伐採等
周防大島町	1	観光地周辺の景観保全のための修景伐採等
上関町	1	観光地周辺の景観保全のための修景伐採
平生町	4	観光地周辺の景観保全のための修景伐採等
下松市	1	観光地周辺の景観保全のための修景伐採
周南市	3	観光地周辺の景観保全のための修景伐採等
山口市	1	森林公園の機能強化のための広葉樹の抜き伐り、歩道の補修
防府市	3	海岸林再生のためのクロマツの植栽等
宇部市	4	竹林を適正管理するための抜き伐り、路網整備
下関市	1	森林公園の機能強化のための広葉樹の抜き伐り、植栽
長門市	3	観光地周辺の景観保全のための修景伐採等
阿武町	1	森林公園整備のための修景伐採、広葉樹植栽、アクセス道の開設

**(3) 地域森林づくり活動強化対策事業実績**

**① 森林環境ボランティアリーダー養成事業**

項目	概要
ボランティアリーダー養成研修	地域のボランティア活動の中核となる指導者の養成研修(10団体13名参加)
ボランティアミーティング	森林ボランティア間の連携や情報交換を促進するミーティング(11団体14名参加)

**② 森林環境活動サポート事業**

**ア 森林整備活動に対する支援**

市町	団体名	概要
周防大島町	NPO法人ふるさと里山救援隊	森林整備(除伐)、竹林整備
防府市	海北迫窯・木・竹炭クラブ	森林整備(間伐・除伐)、竹林整備
下関市	横野町共有財産管理組合	森林整備(除伐)、植樹

**イ 森林環境教育・体験交流活動に対する支援**

市町	団体名	概要
柳井市	柳井ふれあい森の会	森林整備(除伐)、植樹、竹炭づくり体験等
光市	光市林業研究会	木材加工体験等
美祢市	NPO法人やまぐち里山ネットワーク	植樹、木材加工体験等
美祢市	森の駅クラブ	森林整備(除伐)、森の遊び場(遊具)の整備等
長門市	遊林クラブ	竹林整備、木工クラフト体験等

**ウ 市町への支援**

市町	保管場所	概要
岩国市	本土部及び島嶼部(柱島)	自走式木材粉碎機(中型)2台購入
長門市	俵山	自走式木材粉碎機(小型)1台購入

# V 造 林

## 1. 育成単層林整備

### (1) 人工造林

ア 樹種別民有林人工造林面積の推移 (単位:ha)

年度	総数	針 葉 樹						広葉樹
		総数	すぎ	ひのき	あかまつ	くろまつ	その他	
23	307.68	224.86	35.93	181.82	5.80	0.70	0.61	82.82
24	286.32	202.96	26.81	168.08	6.83	0.96	0.28	83.36
25	342.72	232.88	52.33	174.89	4.58	0.89	0.19	109.84
26	206.78	130.06	8.72	116.81	3.74	0.74	0.05	76.72
27	<b>260.45</b>	<b>191.12</b>	<b>35.51</b>	<b>153.17</b>	<b>2.08</b>	<b>0.31</b>	<b>0.05</b>	<b>69.33</b>

イ 資金別人工造林面積の推移 (単位:ha)

年度	総数	補 助 造 林			融 資 造 林				自 力 林	森林整備センター	
		総数	公有林	公社造林	その他	総数	公有林	公社造林			その他
23	307.68	164.10	26.70	-	137.40	-	-	-	-	42.75	100.83
24	286.32	193.35	52.61	-	140.74	-	-	-	-	34.70	58.27
25	342.72	240.73	34.52	-	206.21	-	-	-	-	33.99	68.00
26	206.78	62.95	21.31	-	41.64	-	-	-	-	26.29	117.54
27	<b>260.45</b>	<b>147.34</b>	<b>21.20</b>	-	<b>126.14</b>	-	-	-	-	<b>25.46</b>	<b>87.65</b>

ウ 施行主体別造林種別人工造林面積 (単位:ha)

施行主体	総 数	再 造 林	拡 大 造 林	備 考
総 数	<b>260.45</b>	<b>106.61</b>	<b>153.84</b>	
県	12.20	12.10	0.10	
農林振興公社	-	-	-	
市 町 村	25.11	23.49	1.62	
そ の 他	135.49	64.15	71.34	
森林整備センター	87.65	6.87	80.78	

注)人工造林には治山事業を含む。

工 市町別造林実績

市町	総 数			補 助											
	総 数	再造林	拡 大 造 林	総 数			水源涵養機能 維持増進			山地災害防止/ 土壌保全機能 維持増進			快適環境形成 機能維持増進		
				総 数	再 造 林	拡 大 造 林	総 数	再 造 林	拡 大 造 林	総 数	再 造 林	拡 大 造 林	総 数	再 造 林	拡 大 造 林
<b>総 数</b>	<b>260.45</b>	<b>106.61</b>	<b>153.84</b>	<b>147.34</b>	<b>84.37</b>	<b>62.97</b>	<b>137.08</b>	<b>75.72</b>	<b>61.36</b>	<b>5.91</b>	<b>5.53</b>	<b>0.38</b>	<b>0.27</b>	-	<b>0.27</b>
<b>岩国農林事務所</b>	<b>23.79</b>	<b>3.78</b>	<b>20.01</b>	<b>11.08</b>	<b>3.78</b>	<b>7.30</b>	<b>11.08</b>	<b>3.78</b>	<b>7.30</b>	-	-	-	-	-	-
岩国市	22.61	3.78	18.83	11.08	3.78	7.30	11.08	3.78	7.30	-	-	-	-	-	-
和木町	1.18	-	1.18	-	-	-	-	-	-	-	-	-	-	-	-
<b>柳井農林事務所</b>	<b>2.22</b>	-	<b>2.22</b>	<b>2.11</b>	-	<b>2.11</b>	<b>2.11</b>	-	<b>2.11</b>	-	-	-	-	-	-
柳井市	1.83	-	1.83	1.77	-	1.77	1.77	-	1.77	-	-	-	-	-	-
周防大島町	0.34	-	0.34	0.34	-	0.34	0.34	-	0.34	-	-	-	-	-	-
上関町	-	-	-	-	-	-	-	-	-	-	-	-	-	-	-
田布施町	-	-	-	-	-	-	-	-	-	-	-	-	-	-	-
平生町	0.05	-	0.05	-	-	-	-	-	-	-	-	-	-	-	-
<b>周南農林事務所</b>	<b>55.34</b>	<b>27.50</b>	<b>27.84</b>	<b>41.95</b>	<b>27.50</b>	<b>14.45</b>	<b>38.27</b>	<b>24.97</b>	<b>13.30</b>	<b>2.65</b>	<b>2.53</b>	<b>0.12</b>	<b>0.17</b>	-	<b>0.17</b>
下松市	0.95	0.84	0.11	0.95	0.84	0.11	0.95	0.84	0.11	-	-	-	-	-	-
光 市	8.87	0.20	8.67	8.87	0.20	8.67	7.72	0.20	7.52	0.12	-	0.12	0.17	-	0.17
周南市	45.52	26.46	19.06	32.13	26.46	5.67	29.60	23.93	5.67	2.53	2.53	-	-	-	-
<b>山口農林事務所</b>	<b>79.93</b>	<b>35.90</b>	<b>44.03</b>	<b>37.92</b>	<b>22.01</b>	<b>15.91</b>	<b>34.66</b>	<b>19.01</b>	<b>15.65</b>	<b>3.26</b>	<b>3.00</b>	<b>0.26</b>	-	-	-
山口市	72.09	28.60	43.49	34.92	19.01	15.91	34.66	19.01	15.65	0.26	-	0.26	-	-	-
防府市	7.84	7.30	0.54	3.00	3.00	-	-	-	-	3.00	3.00	-	-	-	-
<b>美祢農林事務所</b>	<b>12.45</b>	<b>7.44</b>	<b>5.01</b>	<b>10.21</b>	<b>7.44</b>	<b>2.77</b>	<b>10.21</b>	<b>7.44</b>	<b>2.77</b>	-	-	-	-	-	-
宇部市	2.73	-	2.73	0.56	-	0.56	0.56	-	0.56	-	-	-	-	-	-
美祢市	8.47	7.44	1.03	8.47	7.44	1.03	8.47	7.44	1.03	-	-	-	-	-	-
山陽小野田市	1.25	-	1.25	1.18	-	1.18	1.18	-	1.18	-	-	-	-	-	-
<b>下関農林事務所</b>	<b>31.99</b>	<b>2.99</b>	<b>29.00</b>	<b>17.45</b>	<b>2.94</b>	<b>14.51</b>	<b>17.45</b>	<b>2.94</b>	<b>14.51</b>	-	-	-	-	-	-
下関市	31.99	2.99	29.00	17.45	2.94	14.51	17.45	2.94	14.51	-	-	-	-	-	-
<b>長門農林事務所</b>	<b>26.86</b>	<b>18.76</b>	<b>8.10</b>	<b>15.33</b>	<b>12.59</b>	<b>2.74</b>	<b>15.23</b>	<b>12.59</b>	<b>2.64</b>	-	-	-	-	-	-
長門市	26.86	18.76	8.10	15.33	12.59	2.74	15.23	12.59	2.64	-	-	-	-	-	-
<b>萩農林事務所</b>	<b>27.87</b>	<b>10.24</b>	<b>17.63</b>	<b>11.29</b>	<b>8.11</b>	<b>3.18</b>	<b>8.07</b>	<b>4.99</b>	<b>3.08</b>	-	-	-	<b>0.10</b>	-	<b>0.10</b>
萩 市	21.95	4.99	16.96	8.03	4.99	3.04	7.93	4.99	2.94	-	-	-	0.10	-	0.10
阿武町	5.92	5.25	0.67	3.26	3.12	0.14	0.14	-	0.14	-	-	-	-	-	-

(単位:ha)

保健文化機能 維持増進						融 資			自 力									森林整備 センター		
						総 数	再 造林	拡大 造林	総 数			治 山			その他			総 数	再 造林	拡大 造林
総 数	再 造林	拡大 造林	総 数	再 造林	拡大 造林				総 数	再 造林	拡大 造林	総 数	再 造林	拡大 造林						
-	-	-	4.08	3.12	0.96	-	-	-	25.46	15.37	10.09	11.81	11.71	0.10	13.65	3.66	9.99	87.65	6.87	80.78
-	-	-	-	-	-	-	-	-	3.45	-	3.45	0.10	-	0.10	3.35	-	3.35	9.26	-	9.26
-	-	-	-	-	-	-	-	-	2.27	-	2.27	0.10	-	0.10	2.17	-	2.17	9.26	-	9.26
-	-	-	-	-	-	-	-	-	1.18	-	1.18	-	-	-	1.18	-	1.18	-	-	-
-	-	-	-	-	-	-	-	-	0.11	-	0.11	-	-	-	0.11	-	0.11	-	-	-
-	-	-	-	-	-	-	-	-	0.06	-	0.06	-	-	-	0.06	-	0.06	-	-	-
-	-	-	-	-	-	-	-	-	-	-	-	-	-	-	-	-	-	-	-	-
-	-	-	-	-	-	-	-	-	-	-	-	-	-	-	-	-	-	-	-	-
-	-	-	-	-	-	-	-	-	0.05	-	0.05	-	-	-	0.05	-	0.05	-	-	-
-	-	-	0.86	-	0.86	-	-	-	-	-	-	-	-	-	-	-	-	13.39	-	13.39
-	-	-	-	-	-	-	-	-	-	-	-	-	-	-	-	-	-	-	-	-
-	-	-	0.86	-	0.86	-	-	-	-	-	-	-	-	-	-	-	-	-	-	-
-	-	-	-	-	-	-	-	-	-	-	-	-	-	-	-	-	-	13.39	-	13.39
-	-	-	-	-	-	-	-	-	16.20	13.19	3.01	9.97	9.97	-	6.23	3.22	3.01	25.81	0.70	25.11
-	-	-	-	-	-	-	-	-	11.36	8.89	2.47	5.67	5.67	-	5.69	3.22	2.47	25.81	0.70	25.11
-	-	-	-	-	-	-	-	-	4.84	4.30	0.54	4.30	4.30	-	0.54	-	0.54	-	-	-
-	-	-	-	-	-	-	-	-	0.07	-	0.07	-	-	-	0.07	-	0.07	2.17	-	2.17
-	-	-	-	-	-	-	-	-	-	-	-	-	-	-	-	-	-	2.17	-	2.17
-	-	-	-	-	-	-	-	-	0.07	-	0.07	-	-	-	0.07	-	0.07	-	-	-
-	-	-	-	-	-	-	-	-	1.50	0.05	1.45	-	-	-	1.50	0.05	1.45	13.04	-	13.04
-	-	-	-	-	-	-	-	-	1.50	0.05	1.45	-	-	-	1.50	0.05	1.45	13.04	-	13.04
-	-	-	0.10	-	0.10	-	-	-	0.50	-	0.50	-	-	-	0.50	-	0.50	11.03	6.17	4.86
-	-	-	0.10	-	0.10	-	-	-	0.50	-	0.50	-	-	-	0.50	-	0.50	11.03	6.17	4.86
-	-	-	3.12	3.12	-	-	-	-	3.63	2.13	1.50	1.74	1.74	-	1.89	0.39	1.50	12.95	-	12.95
-	-	-	-	-	-	-	-	-	0.97	-	0.97	-	-	-	0.97	-	0.97	12.95	-	12.95
-	-	-	3.12	3.12	-	-	-	-	2.66	2.13	0.53	1.74	1.74	-	0.92	0.39	0.53	-	-	-

オ 施行主体別人工造林面積

(単位:ha)

施 行 主 体	総 数	補 助	融 資	自 力
	面 積	面 積	面 積	面 積
総 数	260.45	154.21	—	106.24
県 計	12.20	—	—	12.20
分 収 林	—	—	—	—
治山事業による造林等	12.20	—	—	12.20
市 町 計	25.11	21.20	—	3.91
市 町 村 有 林	25.11	21.20	—	3.91
分 収 林	—	—	—	—
個 人 そ の 他	—	—	—	—
財 産 区	—	—	—	—
そ の 他	—	—	—	—
森 林 組 合	92.92	91.13	—	1.79
やまぐち農林振興社	—	—	—	—
施業計画作成主体	31.95	31.95	—	—
任 意 団 体	—	—	—	—
協 定 締 結 者	—	—	—	—
森 林 整 備 セ ン タ ー	87.65	6.87	—	80.78
非 営 利 活 動 法 人 等	—	—	—	—
そ の 他	10.62	3.06	—	7.56



## 力 被害跡地造林実績

(単位:ha)

市 町	総 数				農林振興公社				そ の 他			
	総数	補助	融資	自力	総数	補助	融資	自力	総数	補助	融資	自力
総 数	6.33	6.33	-	-	-	-	-	-	6.33	6.33	-	-
岩国農林事務所	-	-	-	-	-	-	-	-	-	-	-	-
柳井農林事務所	-	-	-	-	-	-	-	-	-	-	-	-
周南農林事務所	0.25	0.25	-	-	-	-	-	-	0.25	0.25	-	-
下松市	-	-	-	-	-	-	-	-	-	-	-	-
光 市	-	-	-	-	-	-	-	-	-	-	-	-
周南市	0.25	0.25	-	-	-	-	-	-	0.25	0.25	-	-
山口農林事務所	-	-	-	-	-	-	-	-	-	-	-	-
美祢農林事務所	-	-	-	-	-	-	-	-	-	-	-	-
下関農林事務所	-	-	-	-	-	-	-	-	-	-	-	-
長門農林事務所	6.08	6.08	-	-	-	-	-	-	6.08	6.08	-	-
長門市	6.08	6.08	-	-	-	-	-	-	6.08	6.08	-	-
萩農林事務所	-	-	-	-	-	-	-	-	-	-	-	-

キ 松くい虫被害跡地復旧造林

(ア) 事業別面積の推移

(単位:ha)

年 度	総 数	人 工 造 林	特殊林地改良
23	8.53	8.53	—
24	2.78	2.78	—
25	1.60	1.60	—
26	—	—	—
27	2.29	2.29	—

(イ) 市町別事業別内訳

(単位:ha)

市町	総 数	人工造林	特殊林地改良	市町村	総 数	人工造林	特殊林地改良
総 数	2.29	2.29	—	宇 部 市	—	—	—
岩 国 市	1.41	1.41	—	美 祢 市	—	—	—
和 木 町	—	—	—	山陽小野田市	—	—	—
柳 井 市	—	—	—	下 関 市	—	—	—
周防大島町	—	—	—	長 門 市	—	—	—
上 関 町	—	—	—	萩 市	—	—	—
田布施町	—	—	—	阿 武 町	—	—	—
平 生 町	—	—	—				
下 松 市	—	—	—				
光 市	—	—	—				
周 南 市	—	—	—				
山 口 市	0.88	0.88	—				
防 府 市	—	—	—				



(2) 保 育

ア 補助事業実績の推移

年 度	総 数						水源涵養機能維持増進						山地災害防止/土壌保全機能維持増進					
	総 数	下 刈	枝打ち	雪 起 こし	倒 木 起こし	除間伐	総 数	下 刈	枝打ち	雪 起 こし	倒 木 起こし	除間伐	総 数	下 刈	枝打ち	雪 起 こし	倒 木 起こし	除間伐
23	3,896.13	1,279.81	722.03	2.33	—	1,891.96	3,793.34	1,203.34	708.00	2.33	—	1,879.67	—	—	—	—	—	—
24	3,821.01	1,185.11	828.37	—	—	1,808.48	3,592.89	1,081.84	757.81	—	—	1,753.24	79.16	9.47	35.60	—	—	34.09
25	3,330.11	1,108.98	409.08	3.13	—	1,808.92	3,180.01	1,051.43	395.01	3.13	—	1,730.44	91.86	20.47	8.93	—	—	62.46
26	3,049.78	1,096.03	310.62	0.22	—	1,642.91	2,747.71	1,005.47	274.23	0.22	—	1,467.79	227.83	26.41	33.48	—	—	167.94
<b>27</b>	<b>2,794.62</b>	<b>1,012.95</b>	<b>373.03</b>	—	—	<b>1,408.64</b>	<b>2,487.78</b>	<b>939.72</b>	<b>312.88</b>	—	—	<b>1,235.18</b>	<b>213.17</b>	<b>38.70</b>	<b>40.89</b>	—	—	<b>133.58</b>

注)下刈は2回刈を含む。

イ 市町別補助事業実績

市 町	総 数						水源涵養機能維持増進						山地災害防止/土壌保全機能維持増進					
	総 数	下 刈	枝打ち	雪 起 こし	倒 木 起こし	除間伐	総 数	下 刈	枝打ち	雪 起 こし	倒 木 起こし	除間伐	総 数	下 刈	枝打ち	雪 起 こし	倒 木 起こし	除間伐
<b>総 数</b>	<b>2,794.62</b>	<b>1,012.95</b>	<b>373.03</b>	—	—	<b>1,408.64</b>	<b>2,487.78</b>	<b>939.72</b>	<b>312.88</b>	—	—	<b>1,235.18</b>	<b>213.17</b>	<b>38.70</b>	<b>40.89</b>	—	—	<b>133.58</b>
<b>岩国農林事務所</b>	<b>347.74</b>	<b>171.14</b>	<b>19.17</b>	—	—	<b>157.43</b>	<b>347.74</b>	<b>171.14</b>	<b>19.17</b>	—	—	<b>157.43</b>	—	—	—	—	—	—
岩国市	347.74	171.14	19.17	—	—	157.43	347.74	171.14	19.17	—	—	157.43	—	—	—	—	—	—
和木町	—	—	—	—	—	—	—	—	—	—	—	—	—	—	—	—	—	—
<b>柳井農林事務所</b>	<b>126.24</b>	<b>69.39</b>	<b>3.15</b>	—	—	<b>53.70</b>	<b>117.16</b>	<b>60.31</b>	<b>3.15</b>	—	—	<b>53.70</b>	—	—	—	—	—	—
柳井市	69.09	26.19	1.33	—	—	41.57	68.90	26.00	1.33	—	—	41.57	—	—	—	—	—	—
周防大島町	12.95	6.62	1.00	—	—	5.33	11.28	4.95	1.00	—	—	5.33	—	—	—	—	—	—
上関町	—	—	—	—	—	—	—	—	—	—	—	—	—	—	—	—	—	—
田布施町	36.03	29.23	—	—	—	6.80	31.17	24.37	—	—	—	6.80	—	—	—	—	—	—
平生町	8.17	7.35	0.82	—	—	—	5.81	4.99	0.82	—	—	—	—	—	—	—	—	—
<b>周南農林事務所</b>	<b>393.12</b>	<b>266.15</b>	<b>28.23</b>	—	—	<b>98.74</b>	<b>351.41</b>	<b>227.19</b>	<b>28.23</b>	—	—	<b>95.99</b>	<b>19.19</b>	<b>19.19</b>	—	—	—	—
下松市	15.74	3.14	—	—	—	12.60	13.45	2.68	—	—	—	10.77	—	—	—	—	—	—
光市	140.67	115.53	8.18	—	—	16.96	118.55	94.33	8.18	—	—	16.04	3.06	3.06	—	—	—	—
周南市	236.71	147.48	20.05	—	—	69.18	219.41	130.18	20.05	—	—	69.18	16.13	16.13	—	—	—	—
<b>山口農林事務所</b>	<b>602.97</b>	<b>241.35</b>	<b>105.79</b>	—	—	<b>255.83</b>	<b>557.30</b>	<b>224.09</b>	<b>98.61</b>	—	—	<b>234.60</b>	<b>31.71</b>	<b>17.26</b>	<b>7.18</b>	—	—	<b>7.27</b>
山口市	567.12	215.29	105.79	—	—	246.04	538.45	215.03	98.61	—	—	224.81	14.71	0.26	7.18	—	—	7.27
防府市	35.85	26.06	—	—	—	9.79	18.85	9.06	—	—	—	9.79	17.00	17.00	—	—	—	—
<b>美祿農林事務所</b>	<b>304.76</b>	<b>81.93</b>	<b>16.50</b>	—	—	<b>206.33</b>	<b>303.71</b>	<b>80.88</b>	<b>16.50</b>	—	—	<b>206.33</b>	<b>1.05</b>	<b>1.05</b>	—	—	—	—
宇部市	35.50	16.03	—	—	—	19.47	35.50	16.03	—	—	—	19.47	—	—	—	—	—	—
美祿市	253.37	57.14	16.50	—	—	179.73	253.37	57.14	16.50	—	—	179.73	—	—	—	—	—	—
山陽小野田市	15.89	8.76	—	—	—	7.13	14.84	7.71	—	—	—	7.13	1.05	1.05	—	—	—	—
<b>下関農林事務所</b>	<b>431.49</b>	<b>72.41</b>	<b>103.85</b>	—	—	<b>255.23</b>	<b>390.35</b>	<b>72.13</b>	<b>85.45</b>	—	—	<b>232.77</b>	<b>41.14</b>	<b>0.28</b>	<b>18.40</b>	—	—	<b>22.46</b>
下関市	431.49	72.41	103.85	—	—	255.23	390.35	72.13	85.45	—	—	232.77	41.14	0.28	18.40	—	—	22.46
<b>長門農林事務所</b>	<b>308.29</b>	<b>69.63</b>	<b>56.63</b>	—	—	<b>182.03</b>	<b>266.51</b>	<b>67.68</b>	<b>37.37</b>	—	—	<b>161.46</b>	<b>0.64</b>	—	—	—	—	<b>0.64</b>
長門市	308.29	69.63	56.63	—	—	182.03	266.51	67.68	37.37	—	—	161.46	0.64	—	—	—	—	0.64
<b>萩農林事務所</b>	<b>280.01</b>	<b>40.95</b>	<b>39.71</b>	—	—	<b>199.35</b>	<b>153.60</b>	<b>36.30</b>	<b>24.40</b>	—	—	<b>92.90</b>	<b>119.44</b>	<b>0.92</b>	<b>15.31</b>	—	—	<b>103.21</b>
萩市	235.59	33.02	33.13	—	—	169.44	127.78	31.15	17.82	—	—	78.81	103.72	0.92	15.31	—	—	87.49
阿武町	44.42	7.93	6.58	—	—	29.91	25.82	5.15	6.58	—	—	14.09	15.72	—	—	—	—	15.72

(単位:ha)

快適環境形成機能維持増進					保健文化機能維持増進					木材生産機能維持増進								
総数	下刈	枝打ち	雪起 こし	倒木 起こし	除間伐	総数	下刈	枝打ち	雪起 こし	倒木 起こし	除間伐	総数	下刈	枝打ち	雪起 こし	倒木 起こし	除間伐	
52.03	30.13	0.46	-	-	21.44	-	-	-	-	-	-	79.08	-	-	-	-	-	-
36.22	31.45	-	-	-	4.77	-	-	-	-	-	-	66.57	45.02	14.03	-	-	7.52	-
10.34	10.16	-	-	-	0.18	28.18	20.17	1.06	-	-	6.95	19.72	6.75	4.08	-	-	8.89	-
12.49	11.47	-	-	-	1.02	20.84	18.76	-	-	-	2.08	40.91	33.92	2.91	-	-	4.08	-
<b>9.79</b>	<b>9.79</b>	-	-	-	-	<b>34.92</b>	<b>17.82</b>	-	-	-	<b>17.10</b>	<b>48.96</b>	<b>6.92</b>	<b>19.26</b>	-	-	<b>22.78</b>	-

(単位:ha)

快適環境形成機能維持増進					保健文化機能維持増進					木材生産機能維持増進									
総数	下刈	枝打ち	雪起 こし	倒木 起こし	除間伐	総数	下刈	枝打ち	雪起 こし	倒木 起こし	除間伐	総数	下刈	枝打ち	雪起 こし	倒木 起こし	除間伐		
<b>9.79</b>	<b>9.79</b>	-	-	-	-	<b>34.92</b>	<b>17.82</b>	-	-	-	<b>17.10</b>	<b>48.96</b>	<b>6.92</b>	<b>19.26</b>	-	-	<b>22.78</b>	-	
-	-	-	-	-	-	-	-	-	-	-	-	-	-	-	-	-	-	-	-
-	-	-	-	-	-	-	-	-	-	-	-	-	-	-	-	-	-	-	-
-	-	-	-	-	-	-	-	-	-	-	-	-	-	-	-	-	-	-	-
<b>3.77</b>	<b>3.77</b>	-	-	-	-	<b>5.31</b>	<b>5.31</b>	-	-	-	-	-	-	-	-	-	-	-	-
-	-	-	-	-	-	0.19	0.19	-	-	-	-	-	-	-	-	-	-	-	-
0.93	0.93	-	-	-	-	0.74	0.74	-	-	-	-	-	-	-	-	-	-	-	-
-	-	-	-	-	-	-	-	-	-	-	-	-	-	-	-	-	-	-	-
0.48	0.48	-	-	-	-	4.38	4.38	-	-	-	-	-	-	-	-	-	-	-	-
2.36	2.36	-	-	-	-	-	-	-	-	-	-	-	-	-	-	-	-	-	-
<b>6.02</b>	<b>6.02</b>	-	-	-	-	<b>11.56</b>	<b>11.56</b>	-	-	-	-	<b>4.94</b>	<b>2.19</b>	-	-	-	-	<b>2.75</b>	-
-	-	-	-	-	-	-	-	-	-	-	-	2.29	0.46	-	-	-	-	1.83	-
5.73	5.73	-	-	-	-	11.16	11.16	-	-	-	-	2.17	1.25	-	-	-	-	0.92	-
0.29	0.29	-	-	-	-	0.40	0.40	-	-	-	-	0.48	0.48	-	-	-	-	-	-
-	-	-	-	-	-	<b>13.96</b>	-	-	-	-	<b>13.96</b>	-	-	-	-	-	-	-	-
-	-	-	-	-	-	13.96	-	-	-	-	13.96	-	-	-	-	-	-	-	-
-	-	-	-	-	-	-	-	-	-	-	-	-	-	-	-	-	-	-	-
-	-	-	-	-	-	-	-	-	-	-	-	-	-	-	-	-	-	-	-
-	-	-	-	-	-	-	-	-	-	-	-	-	-	-	-	-	-	-	-
-	-	-	-	-	-	-	-	-	-	-	-	-	-	-	-	-	-	-	-
-	-	-	-	-	-	-	-	-	-	-	-	-	-	-	-	-	-	-	-
-	-	-	-	-	-	-	-	-	-	-	-	<b>41.14</b>	<b>1.95</b>	<b>19.26</b>	-	-	-	<b>19.93</b>	-
-	-	-	-	-	-	-	-	-	-	-	-	41.14	1.95	19.26	-	-	-	19.93	-
-	-	-	-	-	-	<b>4.09</b>	<b>0.95</b>	-	-	-	<b>3.14</b>	<b>2.88</b>	<b>2.78</b>	-	-	-	-	<b>0.10</b>	-
-	-	-	-	-	-	4.09	0.95	-	-	-	3.14	-	-	-	-	-	-	-	-
-	-	-	-	-	-	-	-	-	-	-	-	2.88	2.78	-	-	-	-	0.10	-

## 2. 育成複層林整備

### (1) 育成複層林整備(人工林型)

#### ア 資金別造林面積の推移

(単位:ha)

年度	総数	補助	融資	自力
23	26.72	26.09	—	0.63
24	5.41	3.57	—	1.84
25	0.91	0.32	—	0.59
26	—	—	—	—
27	4.05	4.05	—	—

#### イ 市町別補助事業実績

(単位:ha)

市町	総数		水源涵養機能維持増進		山地災害防止/ 土壌保全機能維持増進		快適環境形成機能維持増進		保健文化機能維持増進		木材生産機能維持増進	
	樹下 植栽	更新伐	樹下 植栽	更新伐	樹下 植栽	更新伐	樹下 植栽	更新伐	樹下 植栽	更新伐	樹下 植栽	更新伐
総数	4.05	22.58	4.05	22.58	—	—	—	—	—	—	—	—
岩国農林事務所	0.97	2.14	0.97	2.14	—	—	—	—	—	—	—	—
岩国市	0.97	2.14	0.97	2.14	—	—	—	—	—	—	—	—
和木町	—	—	—	—	—	—	—	—	—	—	—	—
柳井農林事務所	—	—	—	—	—	—	—	—	—	—	—	—
周南農林事務所	—	—	—	—	—	—	—	—	—	—	—	—
山口農林事務所	—	—	—	—	—	—	—	—	—	—	—	—
美祢農林事務所	3.08	10.44	3.08	10.44	—	—	—	—	—	—	—	—
宇部市	—	—	—	—	—	—	—	—	—	—	—	—
美祢市	3.08	10.44	3.08	10.44	—	—	—	—	—	—	—	—
山陽小野田市	—	—	—	—	—	—	—	—	—	—	—	—
下関農林事務所	—	—	—	—	—	—	—	—	—	—	—	—
長門農林事務所	—	10.00	—	10.00	—	—	—	—	—	—	—	—
長門市	—	10.00	—	10.00	—	—	—	—	—	—	—	—
萩農林事務所	—	—	—	—	—	—	—	—	—	—	—	—

## (2)育成複層林整備(天然林改良型)

## ア 資金別造林面積の推移

(単位:ha)

年 度	総 数	補 助	融 資	自 力
23	5.47	5.47	—	—
24	5.24	5.24	—	—
25	7.19	6.60	—	0.59
26	2.45	2.45	—	—
27	6.14	6.14	—	—

## イ 市町別補助事業実績

(単位:ha)

市 町	総 数		水源涵養機能 維持増進		山地災害防止/ 土壌保全機能 維持増進		快適環境形成 機能維持増進		保健文化機能 維持増進		木材生産機能 維持増進	
	改良	苗木の 植栽	改良	苗木の 植栽	改良	苗木の 植栽	改良	苗木の 植栽	改良	苗木の 植栽	改良	苗木の 植栽
総 数	4.80	6.14	4.80	6.14	—	—	—	—	—	—	—	—
岩国農林事務所	—	1.11	—	1.11	—	—	—	—	—	—	—	—
岩 国 市	—	1.11	—	1.11	—	—	—	—	—	—	—	—
柳井農林事務所	—	—	—	—	—	—	—	—	—	—	—	—
周南農林事務所	—	0.23	—	0.23	—	—	—	—	—	—	—	—
周 南 市	—	0.23	—	0.23	—	—	—	—	—	—	—	—
山口農林事務所	—	—	—	—	—	—	—	—	—	—	—	—
美祢農林事務所	2.33	2.33	2.33	2.33	—	—	—	—	—	—	—	—
宇 部 市	—	—	—	—	—	—	—	—	—	—	—	—
山陽小野田市	—	—	—	—	—	—	—	—	—	—	—	—
美 祢 市	2.33	2.33	2.33	2.33	—	—	—	—	—	—	—	—
下関農林事務所	0.47	0.47	0.47	0.47	—	—	—	—	—	—	—	—
下 関 市	0.47	0.47	0.47	0.47	—	—	—	—	—	—	—	—
長門農林事務所	—	—	—	—	—	—	—	—	—	—	—	—
萩農林事務所	2.00	2.00	2.00	2.00	—	—	—	—	—	—	—	—
萩 市	2.00	2.00	2.00	2.00	—	—	—	—	—	—	—	—

## (3)保 育

## 市町別補助事業実績

市 町	総 数				水 源 涵 養 機 能 維 持 増 進							
	総 数	下 刈	枝 打	除 間 伐	雪 起 こし	倒 木 起こし	総 数	下 刈	枝 打	除 間 伐	雪 起 こし	倒 木 起こし
<b>総 数</b>	<b>64.80</b>	<b>53.17</b>	<b>2.60</b>	<b>9.03</b>	—	—	<b>60.71</b>	<b>51.51</b>	<b>0.60</b>	<b>8.60</b>	—	—
<b>岩国農林事務所</b>	<b>0.47</b>	<b>0.47</b>	—	—	—	—	<b>0.47</b>	<b>0.47</b>	—	—	—	—
岩 国 市	0.47	0.47	—	—	—	—	0.47	0.47	—	—	—	—
和 木 町	—	—	—	—	—	—	—	—	—	—	—	—
<b>柳井農林事務所</b>	—	—	—	—	—	—	—	—	—	—	—	—
柳 井 市	—	—	—	—	—	—	—	—	—	—	—	—
周防大島町	—	—	—	—	—	—	—	—	—	—	—	—
上 関 町	—	—	—	—	—	—	—	—	—	—	—	—
田布施町	—	—	—	—	—	—	—	—	—	—	—	—
平 生 町	—	—	—	—	—	—	—	—	—	—	—	—
<b>周南農林事務所</b>	<b>12.87</b>	<b>12.87</b>	—	—	—	—	<b>12.21</b>	<b>12.21</b>	—	—	—	—
下 松 市	—	—	—	—	—	—	—	—	—	—	—	—
光 市	3.78	3.78	—	—	—	—	3.12	3.12	—	—	—	—
周 南 市	9.09	9.09	—	—	—	—	9.09	9.09	—	—	—	—
<b>山口農林事務所</b>	<b>1.38</b>	<b>1.38</b>	—	—	—	—	<b>1.38</b>	<b>1.38</b>	—	—	—	—
山 口 市	1.38	1.38	—	—	—	—	1.38	1.38	—	—	—	—
防 府 市	—	—	—	—	—	—	—	—	—	—	—	—
<b>美祿農林事務所</b>	<b>17.22</b>	<b>15.74</b>	—	<b>1.48</b>	—	—	<b>17.22</b>	<b>15.74</b>	—	<b>1.48</b>	—	—
宇 部 市	0.35	0.35	—	—	—	—	0.35	0.35	—	—	—	—
美 祿 市	15.19	13.71	—	1.48	—	—	15.19	13.71	—	1.48	—	—
山陽小野田市	1.68	1.68	—	—	—	—	1.68	1.68	—	—	—	—
<b>下関農林事務所</b>	<b>9.30</b>	<b>6.14</b>	<b>0.26</b>	<b>2.90</b>	—	—	<b>9.30</b>	<b>6.14</b>	<b>0.26</b>	<b>2.90</b>	—	—
下 関 市	9.30	6.14	0.26	2.90	—	—	9.30	6.14	0.26	2.90	—	—
<b>長門農林事務所</b>	<b>1.09</b>	<b>0.26</b>	<b>0.34</b>	<b>0.49</b>	—	—	<b>1.09</b>	<b>0.26</b>	<b>0.34</b>	<b>0.49</b>	—	—
長 門 市	1.09	0.26	0.34	0.49	—	—	1.09	0.26	0.34	0.49	—	—
<b>萩農林事務所</b>	<b>22.47</b>	<b>16.31</b>	<b>2.00</b>	<b>4.16</b>	—	—	<b>19.04</b>	<b>15.31</b>	—	<b>3.73</b>	—	—
萩 市	22.47	16.31	2.00	4.16	—	—	19.04	15.31	—	3.73	—	—
阿 武 町	—	—	—	—	—	—	—	—	—	—	—	—



(単位:ha)

山地災害防止/土壌保全機能維持増進						快適環境形成機能維持増進					
総数	下刈	枝打	除間伐	雪起こし	倒木起こし	総数	下刈	枝打	除間伐	雪起こし	倒木起こし
2.43	-	2.00	0.43	-	-	-	-	-	-	-	-
-	-	-	-	-	-	-	-	-	-	-	-
-	-	-	-	-	-	-	-	-	-	-	-
-	-	-	-	-	-	-	-	-	-	-	-
-	-	-	-	-	-	-	-	-	-	-	-
-	-	-	-	-	-	-	-	-	-	-	-
-	-	-	-	-	-	-	-	-	-	-	-
-	-	-	-	-	-	-	-	-	-	-	-
-	-	-	-	-	-	-	-	-	-	-	-
-	-	-	-	-	-	-	-	-	-	-	-
-	-	-	-	-	-	-	-	-	-	-	-
-	-	-	-	-	-	-	-	-	-	-	-
-	-	-	-	-	-	-	-	-	-	-	-
-	-	-	-	-	-	-	-	-	-	-	-
-	-	-	-	-	-	-	-	-	-	-	-
-	-	-	-	-	-	-	-	-	-	-	-
-	-	-	-	-	-	-	-	-	-	-	-
-	-	-	-	-	-	-	-	-	-	-	-
-	-	-	-	-	-	-	-	-	-	-	-
-	-	-	-	-	-	-	-	-	-	-	-
-	-	-	-	-	-	-	-	-	-	-	-
-	-	-	-	-	-	-	-	-	-	-	-
-	-	-	-	-	-	-	-	-	-	-	-
-	-	-	-	-	-	-	-	-	-	-	-
-	-	-	-	-	-	-	-	-	-	-	-
-	-	-	-	-	-	-	-	-	-	-	-
2.43	-	2.00	0.43	-	-	-	-	-	-	-	-
2.43	-	2.00	0.43	-	-	-	-	-	-	-	-
-	-	-	-	-	-	-	-	-	-	-	-

市 町	保健文化機能維持増進						木材生産機能維持増進					
	総数	下刈	枝打	除間伐	雪起 こし	倒木 起こし	総数	下刈	枝打	除間伐	雪起 こし	倒木 起こし
<b>総 数</b>	<b>1.66</b>	<b>1.66</b>	—	—	—	—	—	—	—	—	—	—
<b>岩国農林事務所</b>	—	—	—	—	—	—	—	—	—	—	—	—
岩国市	—	—	—	—	—	—	—	—	—	—	—	—
和木町	—	—	—	—	—	—	—	—	—	—	—	—
<b>柳井農林事務所</b>	—	—	—	—	—	—	—	—	—	—	—	—
柳井市	—	—	—	—	—	—	—	—	—	—	—	—
周防大島町	—	—	—	—	—	—	—	—	—	—	—	—
上関町	—	—	—	—	—	—	—	—	—	—	—	—
田布施町	—	—	—	—	—	—	—	—	—	—	—	—
平生町	—	—	—	—	—	—	—	—	—	—	—	—
<b>周南農林事務所</b>	<b>0.66</b>	<b>0.66</b>	—	—	—	—	—	—	—	—	—	—
下松市	—	—	—	—	—	—	—	—	—	—	—	—
光 市	0.66	0.66	—	—	—	—	—	—	—	—	—	—
周南市	—	—	—	—	—	—	—	—	—	—	—	—
<b>山口農林事務所</b>	—	—	—	—	—	—	—	—	—	—	—	—
山口市	—	—	—	—	—	—	—	—	—	—	—	—
防府市	—	—	—	—	—	—	—	—	—	—	—	—
<b>美祿農林事務所</b>	—	—	—	—	—	—	—	—	—	—	—	—
宇部市	—	—	—	—	—	—	—	—	—	—	—	—
美祿市	—	—	—	—	—	—	—	—	—	—	—	—
山陽小野田市	—	—	—	—	—	—	—	—	—	—	—	—
<b>下関農林事務所</b>	—	—	—	—	—	—	—	—	—	—	—	—
下関市	—	—	—	—	—	—	—	—	—	—	—	—
<b>長門農林事務所</b>	—	—	—	—	—	—	—	—	—	—	—	—
長門市	—	—	—	—	—	—	—	—	—	—	—	—
<b>萩農林事務所</b>	<b>1.00</b>	<b>1.00</b>	—	—	—	—	—	—	—	—	—	—
萩 市	1.00	1.00	—	—	—	—	—	—	—	—	—	—
阿武町	—	—	—	—	—	—	—	—	—	—	—	—

### 3. 森林作業道

#### (1)事業別延長の推移

(単位:m)

年 度	総 数	造林補助事業 総数	森林環境保全整備事業						森林整備 加速化 事業	美しい森林 づくり基盤整 備交付金	森林整備 センター	自力等
			育成単層林整備		育成複層林整備		長期育成 循環整備	機能増進 保育				
			人工造林 樹下植栽等	保 育	樹下植栽等	更新伐						
23	116,914	12,681	2,057	5,103	518	—	—	5,003	102,886	1,347	/	—
24	131,088	20,518	3,575	15,188	—	—	1,755	—	80,973	2,185		27,412
25	141,346	9,066	2,816	6,250	—	—	—	—	117,840	2,871		11,569
26	129,576	36,637	1,088	35,549	—	—	—	—	75,131	—		17,808
<b>27</b>	<b>123,821</b>	<b>35,710</b>	<b>384</b>	<b>35,326</b>	—	—	—	—	<b>71,232</b>	—		<b>8,739</b>

#### (2)市町別事業別内訳

(単位:m)

市 町	総 数		森林環境保全整備事業										森林整備 加速化 事業		美しい森林 づくり基盤整 備交付金		森林整備 センター		自力等			
			育成単層林整備		育成複層林整備		長期育成 循環整備		機能増進 保育													
			人工造林 樹下植栽等	保 育	樹下植栽等	更新伐	路 線 数	延 長	路 線 数	延 長	路 線 数	延 長									路 線 数	延 長
<b>総 数</b>	<b>117</b>	<b>123,821</b>	<b>1</b>	<b>384</b>	<b>37</b>	<b>35,326</b>	—	—	—	—	—	—	—	—	<b>79</b>	<b>71,232</b>	—	—	—	<b>8,739</b>	—	<b>8,140</b>
岩 国 市	17	15,775	1	384	3	2,390	—	—	—	—	—	—	—	—	13	13,001	—	—	—	—	—	—
柳 井 市	8	5,809	—	—	5	2,310	—	—	—	—	—	—	—	—	3	3,499	—	—	—	—	—	—
田 布 施 町	3	3,047	—	—	1	658	—	—	—	—	—	—	—	—	2	2,389	—	—	—	—	—	—
下 松 市	1	576	—	—	—	—	—	—	—	—	—	—	—	—	1	576	—	—	—	—	—	—
周 南 市	9	9,641	—	—	3	3,211	—	—	—	—	—	—	—	—	6	5,600	—	—	—	830	—	—
光 市	0	0	—	—	—	—	—	—	—	—	—	—	—	—	—	—	—	—	—	—	—	—
山 口 市	4	4,105	—	—	4	3,384	—	—	—	—	—	—	—	—	—	—	—	—	—	721	—	5,218
防 府 市	1	506	—	—	1	506	—	—	—	—	—	—	—	—	—	—	—	—	—	—	—	1,600
宇 部 市	1	891	—	—	—	—	—	—	—	—	—	—	—	—	1	891	—	—	—	—	—	—
美 祢 市	18	18,831	—	—	2	3,946	—	—	—	—	—	—	—	—	16	14,885	—	—	—	—	—	300
山陽小野 田 市	1	247	—	—	—	—	—	—	—	—	—	—	—	—	1	247	—	—	—	—	—	—
下 関 市	14	14,753	—	—	3	6,231	—	—	—	—	—	—	—	—	11	6,992	—	—	—	1,530	—	—
長 門 市	14	15,715	—	—	—	—	—	—	—	—	—	—	—	—	14	15,715	—	—	—	—	—	—
萩 市	25	24,946	—	—	15	12,690	—	—	—	—	—	—	—	—	10	6,598	—	—	—	5,658	—	250
阿 武 町	1	839	—	—	—	—	—	—	—	—	—	—	—	—	1	839	—	—	—	—	—	772

#### 4. 種 苗

##### (1) 県営種子採取量の推移

(単位:kg)

年 度	総 数	樹 種 別			
		す ぎ	ひ の き	あ か ま つ	く ろ ま つ
23	133	12	118	1	2
24	5	0	4	1	0
25	107	5	100	1	1
26	36	3	32	1	0
27	27	3	23	1	1

##### (2) 樹種別山行苗木の生産量

(単位:千本)

年 度	総 数	実 生 苗											さ し き 苗
		針 葉 樹							広 葉 樹				
		総 数	す ぎ	ひ の き	あ ま	か つ	く ま	ろ つ	そ の 他	総 数	く ぬ ぎ	や し や ぶ し 類	
23	635	509	16	458	18	17	0	98	50	9	39	28	
24	732	575	17	536	17	4	1	120	71	10	39	37	
25	711	597	26	544	11	16	0	80	40	6	34	34	
26	695	558	24	511	12	11	0	107	52	6	49	30	
27	622	479	21	452	4	2	0	121	67	5	49	22	

##### (3) 樹種別山行苗木の所要量

(単位:千本)

年 度	総 数	実 生 苗											さ し き 苗
		針 葉 樹							広 葉 樹				
		総 数	す ぎ	ひ の き	あ ま	か つ	く ま	ろ つ	そ の 他	総 数	く ぬ ぎ	や し や ぶ し 類	
23	966	681	34	621	23	2	1	250	95	18	137	35	
24	857	565	25	504	21	14	1	243	118	10	115	49	
25	795	488	33	440	11	3	1	239	108	6	125	68	
26	665	453	53	386	12	2	0	171	97	7	67	41	
27	722	509	45	453	10	1	0	186	114	6	66	27	

##### (4) 経営規模別生産者数及び経営面積の推移

(単位:ha)

年 度	総 数		0.10ha未満		0.10~0.50		0.50~1.00		1.00ha以上	
	人数	面積	人数	面積	人数	面積	人数	面積	人数	面積
23	30	8.57	11	0.35	12	2.77	5	2.95	2	2.50
24	29	7.62	9	0.34	15	3.29	4	2.49	1	1.50
25	27	8.28	10	0.38	10	2.41	6	3.99	1	1.50
26	24	7.23	9	0.26	9	2.27	5	3.20	1	1.50
27	21	7.04	6	0.25	10	2.20	3	1.89	2	2.70

5. 間 伐

(1) 間伐実績の推移

(単位:ha)

年度	総 数	うち搬出 間伐	造林補助 事業	うち搬出 間伐	治山 事業	融 資	森林 整備 センター	そ の 他					
								総 数	県民税 関連 事業	市町村 単独 事業	森林 づくり 交付金	森林整備 加速化事 業	自力等
23	6,867.20	476.63	1,928.49	371.28	170.04	8.09	568.77	4,191.81	386.61	30.97	—	2,901.92	872.31
24	4,074.17	684.60	1,835.43	445.77	240.99	0.62	777.02	1,220.11	358.32	7.82	—	164.78	689.19
25	4,791.46	773.56	1,841.67	469.90	287.43	0.08	864.84	1,797.44	311.26	1.83	—	148.21	1,336.14
26	3,939.43	746.19	1,683.49	481.89	203.85	—	727.97	1,324.12	531.95	—	—	—	792.17
<b>27</b>	<b>3,757.17</b>	<b>1,227.38</b>	<b>1,445.05</b>	<b>490.45</b>	<b>138.03</b>	<b>13.87</b>	<b>590.35</b>	<b>1,569.87</b>	<b>402.97</b>	<b>—</b>	<b>—</b>	<b>629.89</b>	<b>537.01</b>

(2) 市町別間伐実績

(単位:ha)

市 町	総 数	うち搬出 間伐	造林補助 事業	うち搬出 間伐	治山 事業	融 資	森林 整備 センター	そ の 他					
								総 数	県民税 関連 事業	市町村 単独 事業	森林 づくり 交付金	森林整備 加速化事 業	自力等
<b>総 数</b>	<b>3,757.17</b>	<b>1,227.38</b>	<b>1,445.05</b>	<b>490.45</b>	<b>138.03</b>	<b>13.87</b>	<b>590.35</b>	<b>1,569.87</b>	<b>402.97</b>	<b>—</b>	<b>—</b>	<b>629.89</b>	<b>537.01</b>
<b>岩国農林事務所</b>	<b>516.41</b>	<b>253.50</b>	<b>159.57</b>	<b>60.91</b>	<b>20.11</b>	<b>2.58</b>	<b>38.98</b>	<b>295.17</b>	<b>55.16</b>	<b>—</b>	<b>—</b>	<b>168.79</b>	<b>71.22</b>
岩 国 市	516.41	253.50	159.57	60.91	20.11	2.58	38.98	295.17	55.16	—	—	168.79	71.22
和 木 町	—	—	—	—	—	—	—	—	—	—	—	—	—
<b>柳井農林事務所</b>	<b>160.34</b>	<b>69.97</b>	<b>53.70</b>	<b>42.51</b>	<b>2.01</b>	<b>—</b>	<b>—</b>	<b>104.63</b>	<b>34.91</b>	<b>—</b>	<b>—</b>	<b>23.03</b>	<b>46.69</b>
柳 井 市	86.37	54.10	41.57	37.37	2.01	—	—	42.79	15.78	—	—	12.30	14.71
周防大島町	24.93	1.97	5.33	—	—	—	—	19.60	14.38	—	—	1.97	3.25
上 関 町	0.20	—	—	—	—	—	—	0.20	—	—	—	—	0.20
田布施町	37.60	10.34	6.80	5.14	—	—	—	30.80	3.17	—	—	5.20	22.43
平 生 町	11.24	3.56	—	—	—	—	—	11.24	1.58	—	—	3.56	6.10
<b>周南農林事務所</b>	<b>476.71</b>	<b>170.06</b>	<b>98.74</b>	<b>44.98</b>	<b>22.74</b>	<b>—</b>	<b>72.18</b>	<b>283.05</b>	<b>82.71</b>	<b>—</b>	<b>—</b>	<b>108.25</b>	<b>92.09</b>
下 松 市	23.92	11.77	12.60	9.09	3.32	—	—	8.00	1.80	—	—	2.51	3.69
光 市	67.46	14.58	16.96	3.80	6.30	—	—	44.20	3.34	—	—	10.78	30.08
周 南 市	385.33	143.71	69.18	32.09	13.12	—	72.18	230.85	77.57	—	—	94.96	58.32
<b>山口農林事務所</b>	<b>724.90</b>	<b>139.83</b>	<b>255.83</b>	<b>60.29</b>	<b>20.05</b>	<b>0.52</b>	<b>245.17</b>	<b>203.33</b>	<b>70.59</b>	<b>—</b>	<b>—</b>	<b>46.77</b>	<b>85.97</b>
山 口 市	707.71	132.68	246.04	53.29	20.05	0.27	245.17	196.18	70.30	—	—	46.77	79.11
防 府 市	17.19	7.15	9.79	7.00	—	0.25	—	7.15	0.29	—	—	—	6.86
旧山口市	279.55	52.28	103.95	17.22	20.05	0.09	48.05	107.41	45.39	—	—	15.68	46.34
旧阿東町	428.16	80.40	142.09	36.07	—	0.18	197.12	88.77	24.91	—	—	31.09	32.77
<b>美祢農林事務所</b>	<b>405.93</b>	<b>101.20</b>	<b>220.58</b>	<b>71.40</b>	<b>10.04</b>	<b>1.40</b>	<b>25.61</b>	<b>148.30</b>	<b>48.71</b>	<b>—</b>	<b>—</b>	<b>28.58</b>	<b>71.01</b>
宇 部 市	45.28	2.07	19.47	—	1.02	—	—	24.79	4.20	—	—	2.07	18.52
美 祢 市	327.76	95.94	193.98	71.40	9.02	1.40	18.93	104.43	39.52	—	—	23.32	41.59
山陽小野田市	32.89	3.19	7.13	—	—	—	6.68	19.08	4.99	—	—	3.19	10.90
<b>下関農林事務所</b>	<b>538.52</b>	<b>112.82</b>	<b>258.60</b>	<b>47.81</b>	<b>20.63</b>	<b>9.37</b>	<b>99.27</b>	<b>150.65</b>	<b>24.40</b>	<b>—</b>	<b>—</b>	<b>65.01</b>	<b>61.24</b>
下 関 市	538.52	112.82	258.60	47.81	20.63	9.37	99.27	150.65	24.40	—	—	65.01	61.24
<b>長門農林事務所</b>	<b>346.54</b>	<b>109.79</b>	<b>192.52</b>	<b>62.21</b>	<b>38.08</b>	<b>—</b>	<b>10.14</b>	<b>105.80</b>	<b>13.80</b>	<b>—</b>	<b>—</b>	<b>47.58</b>	<b>44.42</b>
長 門 市	346.54	109.79	192.52	62.21	38.08	—	10.14	105.80	13.80	—	—	47.58	44.42
<b>萩農林事務所</b>	<b>587.82</b>	<b>270.21</b>	<b>205.51</b>	<b>100.34</b>	<b>4.37</b>	<b>—</b>	<b>99.00</b>	<b>278.94</b>	<b>72.69</b>	<b>—</b>	<b>—</b>	<b>141.88</b>	<b>64.37</b>
萩 市	537.91	247.95	175.60	86.44	—	—	99.00	263.31	67.59	—	—	133.52	62.20
阿 武 町	49.91	22.26	29.91	13.90	4.37	—	—	15.63	5.10	—	—	8.36	2.17

注) 県民税関連事業は間伐(公益森林整備事業・森林機能回復事業)の実績数値

## VI 県行造林

### 1. 契約種別県行造林地面積

(単位:ha)

種 類	面 積	農 林 事 務 所 別 内 訳							
		岩 国	柳 井	周 南	山 口	美 祢	下 関	長 門	萩
総 数	374	20	28	73	196	—	30	6	21
県 有 模 範 林	136	—	28	—	108	—	—	—	—
大典記念公有林野県行造林	160	—	—	73	63	—	24	—	—
私有林野治水県行造林	26	20	—	—	—	—	6	—	—
資源開発県行造林	6	—	—	—	—	—	—	6	—
パルプ資源県行造林	—	—	—	—	—	—	—	—	—
普通県行造林	46	—	—	—	25	—	—	—	21

### 2. 市町別県行造林地面積

(単位:ha)

市 町	契約件数	面 積	市 町	契約件数	面 積
総 数	12	374			
岩国農林事務所	1	20	下関農林事務所	2	30
岩 国 市	1	20	下 関 市	2	30
柳井農林事務所	1	28	長門農林事務所	1	6
周防大島町	1	28	長 門 市	1	6
周南農林事務所	2	73	萩農林事務所	1	21
光 市	1	63	萩 市	1	21
周 南 市	1	10			
山口農林事務所	4	196			
山 口 市	4	196			
美祢農林事務所	0	0			

## Ⅶ 林産物生産

### 1 林業算出額及び生産林業所得(山口県全体)

(単位:千万円)

年次	林業産出額	内 訳				生産林業所得
		木材生産	薪炭生産	栽培きのこ類生産	林野副産物採取	
22	216	180	3	33	1	164
23	239	209	3	26	1	172
24	218	186	3	29	0	146
25	266	236	5	25	0	180
26	<b>264</b>	<b>240</b>	<b>1</b>	<b>24</b>	<b>0</b>	<b>136</b>

### 2 木材

#### (1) 木材の需給

##### ア 材種別素材供給量の推移

(単位:千m<sup>3</sup>)

年次	総数	国 産 材			外 材					
		小計	自県材	他県材	小計	南洋材	米材	北洋材	ニュージ ランド材	その他
23	294	127	116	11	167	1	152	0	14	0
24	307	149	137	12	158	2	141	0	15	0
25	349	186	169	17	163	2	150	—	—	—
26	336	192	155	37	144	2	132	—	—	—
27	<b>315</b>	<b>176</b>	<b>139</b>	<b>36</b>	<b>139</b>	—	<b>129</b>	—	<b>8</b>	—

注)一印:国の統計データが一部非公表であるため、本表に計上しない。

##### イ 用途別素材生産量の推移

(単位:千m<sup>3</sup>)

年次	用 途 別				
	総数	製材用	木材チップ用	合板用	その他
23	188	106	43	39	—
24	182	121	43	18	—
25	225	155	47	23	—
26	207	139	48	20	—
27	<b>190</b>	<b>115</b>	<b>56</b>	<b>19</b>	—

ウ 市町別素材生産量

(単位:千m<sup>3</sup>)

市 町	総 数	針 広 別		市 町	総 数	針 広 別	
		針葉樹	広葉樹			針葉樹	広葉樹
<b>総 数</b>	<b>190</b>	<b>152</b>	<b>40</b>				
<b>岩国農林事務所</b>	<b>24</b>	<b>19</b>	<b>6</b>	<b>美祢農林事務所</b>	<b>35</b>	<b>26</b>	<b>9</b>
岩 国 市	24	19	6	宇 部 市	0	0	0
和 木 町	—	—	—	美 祢 市	35	26	9
<b>柳井農林事務所</b>	<b>8</b>	<b>6</b>	<b>2</b>	山陽小野田市	0	0	—
柳 井 市	8	6	2	<b>下関農林事務所</b>	<b>16</b>	<b>10</b>	<b>6</b>
周防大島町	0	0	—	下 関 市	16	10	6
上 関 町	—	—	—	<b>長門農林事務所</b>	<b>19</b>	<b>14</b>	<b>5</b>
田 布 施 町	0	0	—	長 門 市	19	14	5
平 生 町	0	0	—	<b>萩農林事務所</b>	<b>18</b>	<b>16</b>	<b>2</b>
<b>周南農林事務所</b>	<b>31</b>	<b>31</b>	<b>1</b>	萩 市	12	10	2
下 松 市	1	1	—	阿 武 町	6	6	1
光 市	1	1	—				
周 南 市	30	29	1				
<b>山口農林事務所</b>	<b>39</b>	<b>30</b>	<b>9</b>				
山 口 市	38	30	9				
防 府 市	1	1	0				

(H27年次)



エ 樹種別素材生産量の推移

(単位:千m<sup>3</sup>)

年次	総数	針葉樹					広葉樹			
		小計	アカマツ クロマツ	スギ	ヒノキ	その他	小計	ナラ	ブナ	その他
23	188	146	7	99	40	0	42	-	-	42
24	182	142	5	105	32	0	40	-	-	40
25	225	181	4	140	37	0	44	-	-	44
26	207	169	4	130	35	0	38	-	-	38
27	190	152	5	118	28	0	40	-	-	40

オ 用途別素材入荷量の推移

(単位:千m<sup>3</sup>)

年次	総数	製材用	合板用	チップ用
23	294	256	-	38
24	307	265	-	42
25	349	312	-	37
26	336	297	-	39
27	315	270	-	45

カ 県別素材移入量

(単位:千m<sup>3</sup>)

区分	総数	宮崎	大分	島根	広島	福岡	熊本	その他
総数	180.0	13.0	9.3	6.4	6.4	4.4	0.8	139.7
国産材	36.0	13.0	9.3	6.4	3.4	0.1	0.8	3.0
外材	144.0	—	—	—	3.0	4.3	—	136.7

(H27年次)

キ 県別素材移出量

(単位:千m<sup>3</sup>)

区分	総数	島根	鳥取	広島	大分	長崎	大阪	その他
総数	51.0	25.7	16.3	6.4	1.8	0.2	0.0	0.6
国産材	51.0	25.7	16.3	6.4	1.8	0.2	0.0	0.6
外材	—	—	—	—	—	—	—	—

(H27年次)

ク 移入県別、国産材・外材別製材品移入量

(単位:千m<sup>3</sup>)

区分	総数	広島	福岡	宮崎	愛媛	大分	高知	その他
総数	53.8	22.4	7.5	4.4	2.8	2.3	1.9	12.5
国産材	16.5	1.6	3.9	4.3	0.5	2.3	0.1	3.8
外材	37.3	20.8	3.6	0.1	2.3	—	1.8	8.7

(H27年次)

ケ 移出県別、国産材・外材別製材品移出量

(単位:千m<sup>3</sup>)

区分	総数	福岡	愛知	島根	東京	大阪	長崎	その他
総数	110.4	12.1	6.6	5.7	5.5	3.8	2.8	73.9
国産材	42.9	9.1	0.9	1.9	5.5	3.8	2.8	18.9
外材	67.5	3.0	5.7	3.8	0.0	—	—	55.0

(H27年次)

(2) 木材関連産業

ア 製材用動力の出力階層別工場数の推移

年次	総数	1kw以上 ~7.5kw未満	7.5~ ~22.5	22.5~ 37.5	37.5~ 75.0	75.0~ 150.0	150.0~ 300.0	300.0kw 以上
23	84	—	6	16	34	15	8	5
24	75	—	4	10	34	13	8	6
25	78	—	15	14	21	15	7	6
26	72	—	9	13	23	14	7	6
27	69	—	8	14	21	15	6	5

イ 製材工場実態の推移

年次	工場数 (A)	出力数 (B)	素入 材量 (C)	素消 材量 (D)	製出 材荷 品量 (E)	1当出 工た力 場り量 ( $\frac{B}{A}$ )	同素入 左材量 ( $\frac{C}{A}$ )	同素消 左材量 ( $\frac{D}{A}$ )	同製出 材荷 左品量 ( $\frac{E}{A}$ )
		kw	千m <sup>3</sup>	千m <sup>3</sup>	千m <sup>3</sup>	kw	m <sup>3</sup>	m <sup>3</sup>	m <sup>3</sup>
23	84	9,710	256	256	148	115.6	3,048	3,048	1,762
24	75	9,382	265	261	144	125.1	3,533	3,480	1,920
25	78	9,836	312	318	166	126.1	4,000	4,077	2,128
26	72	10,166	297	293	157	141.2	4,125	4,069	2,181
27	69	10,270	270	266	152	148.8	3,913	3,855	2,203

ウ 国産材・外材製材工場数及び素材入荷量の推移

(単位:千m<sup>3</sup>)

年次	総数		国産材のみ		国産材と外材		外材のみ	
	工場数	入荷量	工場数	入荷量	工場数	入荷量	工場数	入荷量
23	84	256	43	68	36	44	5	144
24	74	265	32	76	37	53	5	136
25	78	312	49	98	26	68	3	146
26	72	297	45	94	21	70	6	133
27	69	270	41	112	22	28	6	129

エ 製材用素材の国産材・外材別入荷量の推移

(単位:千m<sup>3</sup>)

年次	総数	国産材			外材					
		小計	針葉樹	広葉樹	小計	南洋材	米材	北洋材	ニュージ ランド材	その他
23	256	89	88	1	167	1	152	0	14	0
24	265	107	107	0	158	2	141	0	15	0
25	312	149	—	—	163	2	150	—	—	—
26	297	153	—	—	144	2	132	—	—	—
27	270	131	130	1	139	—	129	—	8	—

注) 一印: 国の統計データが一部非公表であるため、本表に計上しない。

オ 製材工場の製材品出荷量の推移

(単位:千m<sup>3</sup>)

年次	総数	建築用材				土木建築 用材	木箱仕組 板こん包 用材	家具建具 用材	その他 用材
		小計	板類	ひき割類	ひき角類				
23	148	113	14	30	69	9	23	0	3
24	144	111	15	30	66	10	21	0	2
25	166	130	17	39	74	12	22	—	—
26	157	125	16	44	65	12	19	—	1
27	152	124	15	44	65	9	17	—	2

注) 一印: 国の統計データが一部非公表であるため、本表に計上しない。

カ 木材チップ工場数及び木材チップ生産量

(単位:千t)

年次	工場数			生産量								
	総数	製材、合板を兼営している	製材、合板を兼営していない	総数	樹種別		入手区分別					
					針葉樹	広葉樹	素材(原木)	工場残材			解体材・廃材・林地残材	
								小計	自己の工場から振り向けたもの	他の工場から購入したもの		
23	17	14	3	55	31	24	24	30	—	—	1	
24	16	13	3	62	32	30	32	30	—	—	—	
25	15	11	4	61	37	24	26	35	35	—	—	
26	13	10	3	58	35	23	25	33	33	—	—	
27	15	13	2	63	41	22	29	34	34	—	—	

注) 生産量のうち、樹種別には解体材・廃材を含まないため、総数と一致しない。

キ 木材市売市場の現況

市場名	所在地	面積 (m <sup>2</sup> )	年間取扱量 (m <sup>3</sup> )			
			国産材		外材	
			素材	製材品	原木	製材品
(株)新宮山口市場	山口市大字鑄銭司1005-8 (TEL 083-985-1025)	12,000				
(株)小月原木市場	下関市豊田町大字殿敷字下向807-4 (TEL 0837-66-2826)	14,200				
県森連岩国木材 センター	岩国市大字天尾字小郷1532 (TEL 0827-77-0234)	20,620				
			107,497	4,650	-	4,000
県森連徳山木材 共販所	周南市大字須々万本郷1153-2 (TEL 0834-88-0713)	13,938				
県森連山口木材 共販所	山口市大字下小鯖546 (TEL 083-927-2859)	12,784				
県森連福栄木材 共販所	萩市大字福井下288-2 (TEL 0838-52-0101)	15,920				

(H27年次)

## (3) 木材の市況

(単位:円)

材種(樹種)	長 級 (m)	径 級 (厚×巾cm)	品 等	仕切場所	価 格
丸 太(スギ)	3	14~16	込	市場渡	12,600
〃 ( 〃 )	4	18~22	〃	〃	13,400
〃 ( 〃 )	4	24~28	〃	〃	12,900
〃 (ヒノキ)	3	14~16	〃	〃	16,000
〃 ( 〃 )	4	18~22	〃	〃	15,200
〃 (マツ)	4	18~22	〃	〃	9,700
〃 ( 〃 )	4	24~28	〃	〃	10,700
チップ原木(マツ)	込	込	〃	工場着	3,100
〃 ( 広 )	〃	〃	〃	〃	5,400
外 材(米マツ)	6	30上	〃	〃	32,100
〃 (米ツガ)	〃	〃	〃	〃	24,800

注) 価格は1m<sup>3</sup>当たりで年間の平均である。

(H27年次)

(4) 森林バイオマスエネルギー利用

ア 森林バイオマスエネルギー利用量

(単位:t)

	H19	H20	H21	H22	H23	H24	H25	H26	H27
発電利用	3,085	3,898	6,755	6,749	16,783	20,576	31,215	26,413	37,555
熱利用	986	1,106	1,195	3,560	3,627	4,248	4,268	3,818	6,763
合計	4,071	5,004	7,950	10,309	20,410	24,824	35,483	30,231	44,318

注1) 森林バイオマスは、伐採残渣等未利用森林資源で、製材端材やリサイクル材は含まない。

注2) 国の調査方法の変更により、H19～26は年度集計、H27から年次集計に変更。

イ 木質ペレット生産量

(単位:t)

年次	生産量	工場数	原料入手区分別生産量			
			丸太・ 林地残材	製材工場 等残材	建設発生 木 材	その他
23	386	3	361	25	0	0
24	545	3	503	42	0	0
25	754	3	732	22	0	0
26	964	2	939	25	0	0
27	950	2	907	43	0	0





### 3 特用林産物

#### (1) 特用林産物生産量の推移

(単位:t)

年次	生しいたけ	乾しいたけ	なめこ	えのきたけ	ひらたけ	まつたけ	ぶなしめじ	まいたけ	エリンギ
23	169.9	21.9	1.7	5.5	4.7	0.2	2.5	3.1	8.7
24	147.9	19.2	1.5	6.3	8.4	0.0	3.2	2.6	10.2
25	148.9	19.3	1.8	5.6	7.8	0.0	3.0	2.3	9.6
26	150.8	18.5	1.5	5.0	7.0	0.0	3.2	1.4	9.2
27	151.1	13.9	0.2	4.3	6.5	0.0	1.0	1.6	6.5

(単位:t、竹材:束)

年次	たけのこ	沢わさび	畑わさび	竹材	木炭	竹炭			
23	94.5	4.6	112.3	53,300	51	275			
24	162.5	3.6	109.8	54,600	53	347			
25	114.0	3.2	77.7	48,400	49	509			
26	174.5	2.5	9.7	63,000	58	60			
27	187.9	2.5	9.3	57,700	47	16			

(2) しいたけ

種類別しいたけ生産量

(単位:t)

区 分	生 産 量	
総数(乾換算)	36.6	
乾しいたけ	13.9	
どんこ	2.0	
こうしん	6.4	
やまなり	2.8	
菌 床	2.7	
生しいたけ	151.1	

注) 生しいたけを乾しいたけに換算するときは0.15を乗じた。

(H27年次)

(3) 特用林産物の市況

(単位:円)

種 別	区 分	単 位	仕切場所	価 格
しいたけ	生しいたけ	kg 当 たり	県内主要市場	1,027 円
"	乾しいたけ	"	静 岡 市 場	4,761 円
竹材(まだけ)	特 上	束 当 たり	生産者道路渡し	2,200 円
木炭(か し)	黒炭1級	12 kg 入	生産者倉庫渡し	2,700 円

注) 価格は年間の平均である。

(H27年次)

## (4) 市町別特用林産物生産量

市 町	生しいたけ	乾しいたけ	な め こ	えのきたけ	ひらたけ	まつたけ
<b>総 数</b>	<b>151.1</b>	<b>13.9</b>	<b>0.2</b>	<b>4.3</b>	<b>6.5</b>	<b>0.0</b>
<b>岩国農林事務所</b>	<b>1.3</b>	—	—	—	—	<b>0.0</b>
岩 国 市	1.2	—	—	—	—	0.0
和 木 町	0.1	—	—	—	—	—
<b>柳井農林事務所</b>	<b>4.0</b>	<b>0.2</b>	—	<b>0.0</b>	<b>0.1</b>	<b>0.0</b>
柳 井 市	2.0	0.2	—	0.0	0.1	0.0
周防大島町	—	—	—	—	—	—
上 関 町	0.8	—	—	—	—	—
田布施町	—	—	—	—	—	—
平 生 町	1.2	—	—	—	0.0	—
<b>周南農林事務所</b>	<b>28.3</b>	<b>1.1</b>	<b>0.1</b>	—	<b>5.1</b>	—
下 松 市	25.5	0.1	—	—	5.1	—
光 市	0.6	0.0	0.0	—	0.0	—
周 南 市	2.2	1.0	0.1	—	—	—
<b>山口農林事務所</b>	<b>29.5</b>	<b>2.3</b>	<b>0.0</b>	<b>4.3</b>	<b>0.6</b>	—
山 口 市	27.1	2.3	0.0	4.3	0.6	—
防 府 市	2.4	—	—	—	—	—
<b>美祢農林事務所</b>	<b>66.4</b>	<b>5.1</b>	<b>0.0</b>	—	<b>0.1</b>	—
宇 部 市	1.0	0.1	—	—	—	—
美 祢 市	46.8	5.0	—	—	—	—
山陽小野田市	18.6	—	0.0	—	0.1	—
<b>下関農林事務所</b>	<b>6.9</b>	<b>0.5</b>	—	—	—	—
下 関 市	6.9	0.5	—	—	—	—
<b>長門農林事務所</b>	<b>6.3</b>	<b>2.8</b>	—	—	—	—
長 門 市	6.3	2.8	—	—	—	—
<b>萩農林事務所</b>	<b>8.4</b>	<b>1.9</b>	<b>0.1</b>	—	<b>0.6</b>	—
萩 市	8.0	1.5	0.1	—	0.6	—
阿 武 町	0.4	0.4	—	—	—	—

(単位:t、竹材:千束)

ぶなしめじ	たけのこ	沢わさび	畑わさび	竹	材木	炭	竹	炭
1.0	187.9	2.5	9.3	57.7	46.6	16.2		
—	32.3	—	5.6	—	4.1	0.1		
—	32.3	—	5.6	—	4.1	—		
—	—	—	—	—	—	0.1		
—	52.5	—	—	—	1.0	—		
—	3.4	—	—	—	—	—		
—	44.2	—	—	—	—	—		
—	0.2	—	—	—	—	—		
—	2.3	—	—	—	0.6	—		
—	2.4	—	—	—	0.4	—		
—	11.8	0.8	2.3	1.2	3.6	0.4		
—	0.1	—	—	—	0.1	0.0		
—	4.7	—	—	—	—	0.1		
—	7.0	0.8	2.3	1.2	3.5	0.3		
1.0	11.3	—	0.3	—	3.9	2.3		
1.0	1.5	—	0.3	—	0.8	0.2		
—	9.8	—	—	—	3.1	2.1		
—	71.5	—	0.2	35.2	13.4	0.0		
—	30.0	—	—	17.7	—	—		
—	41.5	—	0.2	17.5	13.4	0.0		
—	—	—	—	—	—	—		
—	7.0	—	—	1.6	1.2	1.0		
—	7.0	—	—	1.6	1.2	1.0		
—	1.2	1.7	0.9	18.5	17.3	3.3		
—	1.2	1.7	0.9	18.5	17.3	3.3		
—	0.3	0.0	—	1.2	2.1	9.1		
—	0.3	0.0	—	1.2	2.1	9.1		
—	—	—	—	—	—	—		

(H27年次)

## Ⅷ 林業・木材産業施設等整備

### (1) 事業の推移

(単位:千円)

事業(交付金)名・ 地域名(区分)	実 績					計
	23年度	24年度	25年度	26年度	27年度	
<b>総 数</b>	[ 10,500 ] 782,745	[ 0 ] 266,290	[ 361,404 ] 801,751	[ 0 ] 590,610	[ 0 ] 354,141	2,795,537
<b>森林整備加速化・林業 再生事業</b>						
岩国市 外(高性能林 業機械等の導入)	75,491	87,203	93,786	87,638	30,445	374,563
山口市 外(木材加工 流通施設等整備)	[ 10,500 ] 582,813	128,451	[ 52,500 ] 115,739	89,145	138,996	1,055,144
山口市 外(木造公共 施設等整備)			[ 96,439 ] 543,029	120,690		663,719
下関市 外(木質バイオ マス利用施設等整備)	29,796	41,790	[ 175,806 ] 46,496	154,631	184,700	457,413
周南市 外(木質バイオマス エネルギー導入促進支援)				77,238		77,238
山口市 外(流通経費 支援)	13,994	8,846				22,840
山口市 外(間伐材安 定供給コスト支援)	76,417					76,417
周南市(地域材利用 開発)	4,234					4,234
柳井市 外(地域材新規 用途導入促進支援)			[ 36,659 ] 2,701	49,086		51,787
<b>森林整備・林業等振興 整備交付金事業</b>						
美祢市 外(高性能林業 機械等の導入)				12,182		12,182

注) [ ]書きは翌年度への繰越分で外数

(2) 事業実績  
ア 事業実績

(単位:千円)

事業種目	事業費	事業内容
総数	354,141	
高性能林業機械等の導入	30,445	フォワーダ、グラップル付きバックホウ
木材加工流通施設等整備	138,996	木材乾燥機、木質資源利用ボイラー、モルダ
木質バイオマス利用施設等整備	184,700	移動式チップパー、グラップル、ホイローダ、トレーラトラック、トラックスケール、貯木場整備

注)[]書きは翌年度への繰越分で外数

イ 市町又は地域別実績

(単位:千円)

事業種目	事業費	事業主体	事業内容
岩国市	21,600		
高性能林業機械等の導入	21,600	森林組合	フォワーダ
山口市	138,996		
木材加工流通施設等整備	138,996	民間事業者	木材乾燥機、木質資源利用ボイラー、モルダ
下関市	184,700		
木質バイオマス利用施設等整備	184,700	民間事業者	移動式チップパー、グラップル、ホイローダ、トレーラトラック、トラックスケール、貯木場整備
長門市	8,845		
高性能林業機械等の導入	8,845	森林組合	グラップル付きバックホウ

注)[]書きは翌年度への繰越分で外数

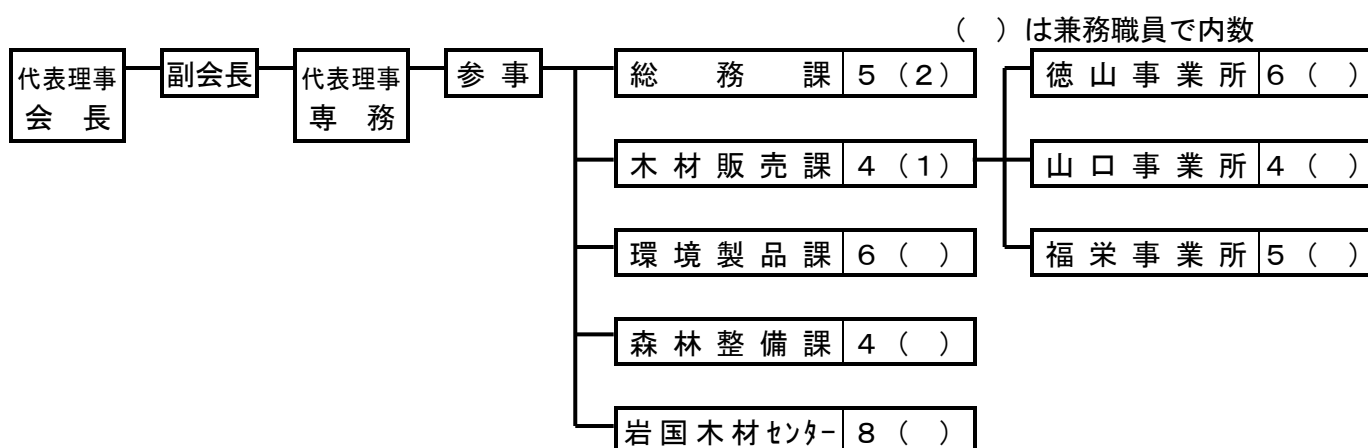
# 区 森 林 組 合

## 1 森林組合の現況

### (1) 森林組合連合会

ア 機 構（平成28年4月1日現在）

会 長	1人		職員数（臨時職員除く）
副会長	1人		事 務
専 務	1人		技 術
理 事	5人（会長・副会長・専務除く）		計
監 事	3人		39人
参 事	1人		



### イ 会員及び出資金の推移

（単位：千円）

年 度	会 員 数	出 資 口 数	出資金総額	うち払込済出資金
23	9	69,554	417,324	417,324
24	9	70,111	420,666	420,666
25	9	70,669	424,014	424,014
26	9	71,792	430,752	430,752
<b>27</b>	<b>9</b>	<b>72,650</b>	<b>435,900</b>	<b>435,900</b>

### ウ 主要事業取扱量の推移

年 度	販 売 事 業				購 買 事 業				
	木 材	うち共販 取扱数量	杉 皮	竹 材	山行苗	幼 苗	種 子	肥 料	薬 剤
	m <sup>3</sup>	m <sup>3</sup>	束	束	千本	千本	kg	kg	千円
23	80,166	77,849	—	—	769	—	—	5,370	10,919
24	81,518	77,604	—	—	1,051	—	—	5,145	8,457
25	86,242	81,936	—	—	937	—	—	4,815	11,924
26	85,975	82,830	—	—	788	—	—	4,230	8,220
<b>27</b>	<b>81,430</b>	<b>77,077</b>	<b>—</b>	<b>—</b>	<b>791</b>	<b>—</b>	<b>—</b>	<b>4,080</b>	<b>6,701</b>



## (2) 森林組合

### ア 経営体制の推移

#### (7) 組合員所有森林面積規模別組合数の推移

年 度	総 数	500ha 未 満	500～ 1,000ha	1,000～ 2,000ha	2,000～ 3,000ha	3,000～ 5,000ha	5,000～ 10,000ha	10,000 ha以上
23	9	—	—	—	—	1	—	8
24	9	—	—	—	1	—	—	8
25	9	—	—	—	1	—	—	8
26	9	—	—	—	1	—	—	8
27	9	—	—	—	1	—	—	8

#### (4) 払込済出資金の推移

(単位:千円)

区 分	平成23年度	平成24年度	平成25年度	平成26年度	平成27年度
払 込 済 出 資 金	1,411,891	1,409,972	1,408,451	1,406,407	1,405,509

#### (7) 払込済出資金別組合数の推移

年 度	総 数	100万円 未 満	100～ 200	200～ 300	300～ 400	400～ 500	500～ 1000	1000～ 2000	2000～ 3000	3000～ 4000	4000～ 5000	5000 万円以上
23	9	—	—	—	—	—	—	—	—	—	—	9
24	9	—	—	—	—	—	—	—	—	—	—	9
25	9	—	—	—	—	—	—	—	—	—	—	9
26	9	—	—	—	—	—	—	—	—	—	—	9
27	9	—	—	—	—	—	—	—	—	—	—	9

#### (I) 常勤役職員数別組合数の推移

年 度	総 数	常勤役職 員のいな い組合	常 勤 役 職 員 の い る 組 合					
			総 数	1 人	2 人	3 人	4 人	5人以上
23	9	0	9	—	—	—	—	9
24	9	0	9	—	—	—	—	9
25	9	0	9	—	—	—	—	9
26	9	0	9	—	—	1	—	8
27	9	0	9	—	—	—	1	8

イ 主要経済事業の推移

(7) 販売事業の推移

(単位：金額千円、数量m<sup>3</sup>)

年 度	総 数		木 材			そ の 他	
	組 合 数	販 売 高	組 合 数	販売数量	販 売 高	組 合 数	販 売 高
23	9	199,239	9	13,111	127,290	5	71,949
24	8	208,019	7	15,208	134,195	5	73,824
25	8	259,860	7	14,795	180,503	5	79,357
26	9	175,494	8	13,362	126,805	5	48,689
<b>27</b>	<b>9</b>	<b>143,344</b>	<b>9</b>	<b>14,719</b>	<b>130,513</b>	<b>4</b>	<b>12,831</b>

(イ) 林産事業の推移

(単位：金額千円、数量m<sup>3</sup>)

年 度	総 数		木 材			そ の 他	
	組 合 数	販 売 高	組 合 数	販売数量	販 売 高	組 合 数	販 売 高
23	8	240,789	8	23,535	231,796	3	8,993
24	8	215,862	8	24,299	208,525	2	7,337
25	8	279,994	8	28,337	267,025	2	12,969
26	8	282,697	8	35,653	282,413	1	284
<b>27</b>	<b>8</b>	<b>302,042</b>	<b>8</b>	<b>42,695</b>	<b>301,484</b>	<b>1</b>	<b>558</b>

(ウ) 森林造成事業の推移

(単位：金額千円、面積ha)

年 度	総 数		新 植			保 育			そ の 他	
	組合数	金 額	組合数	面 積	金 額	組合数	面 積	金 額	組合数	金 額
23	9	2,816,143	9	268	252,321	9	8,824	1,749,075	9	814,747
24	9	2,445,272	9	318	333,232	9	5,640	1,408,111	8	703,929
25	9	2,566,716	9	189	259,544	9	5,717	1,489,112	9	818,060
26	9	2,510,139	9	183	269,099	9	4,816	1,391,742	9	849,298
<b>27</b>	<b>9</b>	<b>2,260,214</b>	<b>9</b>	<b>189</b>	<b>265,464</b>	<b>9</b>	<b>4,483</b>	<b>1,205,501</b>	<b>9</b>	<b>789,249</b>

## (I) 購買事業の推移

(単位：千円)

年 度	組 合 数	取 扱 金 額
2 3	9	254,065
2 4	9	290,312
2 5	9	272,522
2 6	9	245,874
2 7	9	228,958

## ウ 財務状況の推移

(単位：千円)

項 目	平成23年度		平成24年度		平成25年度		平成26年度		平成27年度	
	組合数	金額	組合数	金額	組合数	金額	組合数	金額	組合数	金額
事業総利益	9	1,010,676	9	974,930	9	1,077,783	9	1,094,334	9	1,120,540
指導	9	▲24,863	9	▲24,272	9	▲24,933	9	▲19,827	9	▲19,384
販売	9	69,127	9	57,363	9	76,954	9	69,012	9	88,804
購買	9	50,907	9	51,321	9	48,990	9	40,357	9	37,087
利用	9	915,364	9	890,384	9	976,671	9	1,004,669	9	1,014,005
金融	7	142	4	134	3	102	3	122	3	28
事業管理費	9	1,041,131	9	1,025,986	9	1,024,841	9	1,031,288	9	1,066,143
事業利益	9	▲30,455	9	▲51,056	9	52,943	9	63,045	9	54,397
事業外損益	9	44,661	9	45,793	9	52,398	9	40,521	9	44,659
経常利益	9	14,207	9	▲5,263	9	105,341	9	103,567	9	99,056
特別損益	9	3,726	9	2,431	9	3,950	9	3,338	9	5,406
税引前当期純利益	9	17,933	9	▲2,832	9	109,291	9	106,905	9	104,462
法人税及び住民税	9	10,029	9	9,973	9	19,438	9	15,227	9	23,288
当期剰余金	9	7,904	9	12,805	9	89,853	9	91,678	9	81,174
前期繰越剰余金	9	72,013	9	75,668	9	49,674	9	76,868	9	90,691
積立金取崩額	-	-	-	-	-	-	-	-	-	-
当期末処分剰余金	9	79,917	9	62,863	9	139,527	9	168,546	9	171,865

※1 販売利益は加工部門の利益を含む

※2 当期末処分剰余金は、処理した損失金(マイナスの剰余金)を含む

## エ 作業班員の推移

年 度	作 業 班 数		労 働 者 数		
	組 合 数	班 数	総 数	男	女
2 3	9	—	570	530	40
2 4	9	—	498	461	37
2 5	9	—	398	371	27
2 6	9	—	370	345	25
2 7	9	—	362	338	24

オ 森林組合の推移

年 度	森林組合数	組合員数	組合員所有 森 林 面 積	役 職 員			
				理 事	監 事	職 員	常勤役職員
2 3	9	51,452	302,743	90	26	145	153
2 4	9	51,331	302,458	88	26	134	142
2 5	9	51,219	302,280	89	26	128	136
2 6	9	51,026	299,411	89	26	128	136
<b>2 7</b>	<b>9</b>	<b>50,879</b>	<b>298,570</b>	<b>89</b>	<b>25</b>	<b>122</b>	<b>130</b>

カ 市町別森林組合の現況

市 町 総 数	森林組合名	組合員数	組合員所有 森 林 面 積	役 職 員		
				理 事	監 事	職 員
		<b>50,879</b>	<b>298,570</b>	<b>89</b>	<b>25</b>	<b>122</b>
<b>岩国農林事務所</b>		<b>10,381</b>	<b>47,608</b>	<b>15</b>	<b>5</b>	<b>12</b>
岩 国 市	錦 川	4,576	27,230	8	2	6
"	山口県東部	5,805	20,378	7	3	6
<b>周南農林事務所</b>		<b>6,530</b>	<b>46,605</b>	<b>22</b>	<b>5</b>	<b>12</b>
光 市	光 大 和	1,590	2,708	10	3	4
周 南 市	周 南	4,940	43,897	12	2	8
<b>山口農林事務所</b>		<b>9,158</b>	<b>57,230</b>	<b>18</b>	<b>6</b>	<b>34</b>
山 口 市	山口中央	6,967	39,995	12	3	15
"	山口阿東	2,191	17,235	6	3	19
<b>美祢農林事務所</b>		<b>7,711</b>	<b>42,889</b>	<b>12</b>	<b>3</b>	<b>12</b>
美 祢 市	カルスト	7,711	42,889	12	3	12
<b>下関農林事務所</b>		<b>10,633</b>	<b>52,222</b>	<b>13</b>	<b>3</b>	<b>31</b>
下 関 市	山口県西部	10,633	52,222	13	3	31
<b>萩 農林事務所</b>		<b>6,466</b>	<b>52,016</b>	<b>9</b>	<b>3</b>	<b>21</b>
萩 市	阿 武 萩	6,466	52,016	9	3	21

※職員数には休業中の職員を含む

(単位：面積ha、金額千円、事業 m<sup>3</sup>、ha)

払込済 出資金	主要経済事業				作業班	
	販売(木材)	林産(木材)	新植	保育	班数	労働者数
1,411,891	13,111	23,535	268	8,824	—	570
1,409,972	15,208	24,299	318	5,640	—	498
1,408,451	14,795	28,337	189	5,717	—	398
1,406,407	13,362	35,653	183	4,816	—	370
<b>1,405,509</b>	<b>14,719</b>	<b>42,695</b>	<b>189</b>	<b>4,483</b>	<b>—</b>	<b>362</b>

(単位：面積ha、金額千円、事業 m<sup>3</sup>、ha)

員 常勤役職員	払込済 出資金	主要経済事業				作業班 労働者数
		販売(木材)	林産(木材)	新植	保育	
<b>130</b>	<b>1,405,509</b>	<b>14,719</b>	<b>42,695</b>	<b>189</b>	<b>4,483</b>	<b>362</b>
14	243,194	708	20,605	19	722	63
7	137,973	664	340	3	190	15
7	105,221	44	20,265	16	532	48
13	282,411	3,854	3,753	32	442	62
4	58,549	447	—	7	157	9
9	223,952	3,407	3,753	25	285	53
36	260,714	2,913	1,757	61	1,334	64
16	138,874	2,891	443	43	584	31
20	121,840	22	1,314	18	750	33
13	157,361	156	9,665	18	402	17
13	157,361	156	9,665	18	402	17
32	224,224	6,536	1,482	41	937	69
32	224,224	6,536	1,482	41	937	69
22	237,650	552	5,433	18	646	87
22	237,650	552	5,433	18	646	87

### (3) 生産森林組合

#### ア 生産森林組合の推移

年 度	生 産 森林組合数	組 合 員 数	組 合 経 営 森 林 面 積	役 職	
				理 事	監 事
2 3	14	772	938	64	24
2 4	14	682	851	48	18
2 5	12	403	516	37	12
2 6	12	551	636	40	14
2 7	12	532	620	36	13

#### イ 市町別生産森林組合の現況

市 町	生 産 森林組合名	組 合 員 数	組 合 経 営 森 林 面 積	役 職	
				理 事	監 事
総 数		532	620	36	13
岩 国 市	錦町青年の山	—	—	—	—
防 府 市	嶽 の 後	132	210	10	3
“	東 部	12	18	4	1
宇 部 市	市 小 野	67	67	6	2
山陽小野田市	不 動 寺 原	36	35	6	2
下 関 市	岡 枝	—	—	—	—
“	室 津 在	82	82	5	2
“	檜 原	—	—	—	—
長 門 市	三 隅 市	—	—	—	—
“	伊上共益会	203	208	5	3
萩 市	明 石	—	—	—	—
山 口 市	田 野	—	—	—	—

(単位：面積、事業概要 ha、金額 千円)

員		払込済 出資金	事業概要			
職員	常勤役職員		新植	保育	間伐	主伐
1	—	132,320	—	25	—	—
2	—	114,720	—	25	—	—
—	—	38,412	—	—	—	—
—	—	98,697	—	—	—	—
—	—	<b>98,513</b>	—	—	—	<b>21</b>

(単位：面積、事業概要 ha、金額 千円)

員		払込済 出資金	事業概要			
職員	常勤役職員		新植	保育	間伐	主伐
—	—	<b>98,513</b>	—	—	—	<b>21</b>
—	—	—	—	—	—	—
—	—	6,600	—	—	—	—
—	—	1,290	—	—	—	—
—	—	10,318	—	—	—	—
—	—	8,700	—	—	—	—
—	—	—	—	—	—	—
—	—	5,663	—	—	—	—
—	—	—	—	—	—	—
—	—	—	—	—	—	—
—	—	65,942	—	—	—	21
—	—	—	—	—	—	—
—	—	—	—	—	—	—

# X 林 業 金 融

## 1 農林漁業信用基金出資及び債務保証額の推移

### (1) 出 資

(単位：千円)

年度	総 数		県		林 業 者 等	
	件数	金 額	件数	金 額	件数	金 額
23	83	131,600	1	76,740	82	54,860
24	82	131,100	1	76,740	81	54,360
25	82	131,100	1	76,740	81	54,360
26	82	131,100	1	76,740	81	54,360
27	82	131,100	1	76,740	81	54,360

### (2) 債務保証額

(単位：千円)

年度	総 数	
	件数	金 額
23	16	203,800
24	14	165,970
25	12	207,720
26	13	176,270
27	8	111,720

## 2 (株)日本政策金融公庫資金融資実績の推移 (林業関係)

(単位：千円)

資 金	平成23年度		平成24年度		平成25年度		平成26年度		平成27年度	
	件数	借入金額	件数	借入金額	件数	借入金額	件数	借入金額	件数	借入金額
総 数	15	267,987	13	234,290	13	251,510	12	287,048	14	353,645
林 業 基 盤 整 備	10	229,247	9	212,077	8	228,414	8	256,320	10	334,961
造 林	7	69,879	6	50,373	6	46,186	5	50,398	5	48,764
補 助	5	67,594	5	49,030	5	45,071	5	50,398	4	45,164
公 有 林	3	37,900	3	33,100	3	29,500	3	29,500	2	30,100
私 有 林	2	29,694	2	15,930	2	15,571	2	20,898	2	15,064
非 補 助	2	2,285	1	1,343	1	1,115	0	0	1	3,600
公 有 林	1	1,300	0	0	0	0	0	0	1	3,600
私 有 林	1	985	1	1,343	1	1,115	0	0	0	0
利用間伐推進	3	159,368	3	161,704	2	182,228	3	205,922	5	286,197
樹苗養成施設	—	—	—	—	—	—	—	—	—	—
林 道	—	—	—	—	—	—	—	—	—	—
伐 採 調 整	—	—	—	—	—	—	—	—	—	—
森 林 整 備 活 性 化	5	38,740	4	22,213	5	23,096	4	30,728	4	18,684
林 業 構 造 改 善 事 業	—	—	—	—	—	—	—	—	—	—
林 業 経 営 育 成	—	—	—	—	—	—	—	—	—	—
森 林 取 得	—	—	—	—	—	—	—	—	—	—
育 林	—	—	—	—	—	—	—	—	—	—
生 産 方 式 合 理 化	—	—	—	—	—	—	—	—	—	—
林 業 経 営 安 定	—	—	—	—	—	—	—	—	—	—
林 業 経 営 維 持	—	—	—	—	—	—	—	—	—	—
農 林 漁 業 セーフティネット	—	—	—	—	—	—	—	—	—	—
農 林 漁 業 施 設	—	—	—	—	—	—	—	—	—	—
振 興 山 村 ・ 過 疎 地 域 経 営 改 善	—	—	—	—	—	—	—	—	—	—
新 規 用 途 事 業 等	—	—	—	—	—	—	—	—	—	—
中 山 間 地 域 活 性 化	—	—	—	—	—	—	—	—	—	—

## 3 林業・木材産業改善資金

(単位：千円)

平成23年度		平成24年度		平成25年度		平成26年度		平成27年度	
件数	金 額	件数	金 額	件数	金 額	件数	金 額	件数	金 額
0	0	1	2,000	0	0	1	5,000	0	0



# X I 森 林 被 害

## 1 森林保険損害てん補状況の推移

(単位:面積ha、金額千円)

区 分	総 数	火 災	気 象 災 害						
			総 数	風 害	水 害	雪 害	干 害	凍 害	潮 害
23 年 度									
件 数	124	1	123	—	7	104	12	—	—
面 積	25	0	25	—	7	15	3	—	—
支払保険金	55,465	338	55,127	—	40,461	13,300	1,366	—	—
24 年 度									
件 数	198	1	197	—	77	78	42	—	—
面 積	56	0	56	—	12	9	35	—	—
支払保険金	28,858	25	28,833	—	14,157	8,384	6,292	—	—
25 年 度									
件 数	86	1	85	—	10	38	37	—	—
面 積	14	0	14	—	0	2	12	—	—
支払保険金	11,265	31	11,234	—	638	5,529	5,067	—	—
26 年 度									
件 数	129	—	129	—	42	2	85	—	—
面 積	19	—	19	—	4	0	15	—	—
支払保険金	13,730	—	13,730	—	2,723	1,439	9,568	—	—
27 年 度									
件 数	15	—	15	4	11	—	—	—	—
面 積	1	—	1	0	1	—	—	—	—
支払保険金	934	—	934	154	780	—	—	—	—

## 2 森林火災被害状況の推移

(単位:面積ha)

区分	総数	人為火					自然火		内容 不明
		たき火	たばこ	ろう火	火入れ	その他	落雷	その他	
23年									
件数	39	11	3	1	5	3	-	-	16
面積	6	2	0	0	0	0	-	-	4
24年									
件数	16	2	-	-	1	5	-	-	8
面積	1	0	-	-	0	0	-	-	1
25年									
件数	14	9	-	-	1	1	-	-	3
面積	4	3	-	-	0	0	-	-	1
26年									
件数	13	7	-	-	3	1	-	-	2
面積	2	1	-	-	0	1	-	-	0
27年									
件数	9	2	-	-	3	-	-	-	4
面積	0	0	-	-	0	-	-	-	0

## 3 主な森林病虫獣害の被害状況の推移

(単位:ha、松くい虫、カシナガキクイムシ m<sup>3</sup>)

年度	赤枯病	稚苗の 立枯病	ペスタロ チア病	根切虫	松くい虫	マツ カレハ	スギノハ ダニ	スギカミ キリ	カシナガ キクイムシ
23	0	0	0	0	20,837	0	0	0	29
24	0	0	0	0	22,807	0	0	0	45
25	0	0	0	0	22,435	0	0	0	47
26	0	0	0	0	20,325	0	0	0	48
27	0	0	0	0	20,197	0	0	0	74

### 3 主な森林病虫獣害の被害状況の推移(つづき)

(単位:ha)

年度	コウモリガ	マツノカイ ガラムシ類	ノネズミ	ノウサギ	イノシシ	シカ	サル	クマ
23	0	0	0	6	1	24	0	0
24	0	0	0	1	0	22	0	0
25	0	0	0	2	0	23	0	0
26	0	0	0	0	0	24	0	0
27	0	0	0	8	0	24	0	0

注) 森林被害報告年報による。

### 4 森林病虫獣害の発生及び防除状況(国営、補助対象事業のみ)

病虫獣害名	対象樹種	被害状況		防除状況
		発生場所	発生量	
松くい虫(被害立木)	マツ	林地	20,197m <sup>3</sup>	921m <sup>3</sup>
〃 (伐採跡地)	—	—	—	—
〃 (伐採木)	—	—	—	—
〃 (薬剤散布)	マツ	林地	38,858ha	5ha
〃 (枯損幼齢木)	—	—	—	—
マツカレハ	—	—	—	—
ノネズミ	—	—	—	—

5. 市町別松くい虫防除状況(補助対象事業のみ)

市 町	対策対象松林	予 防		駆 除
		地上散布	樹幹注入	
	ha	ha	本	m <sup>3</sup>
<b>総 数</b>	<b>5,908</b>	<b>5</b>	<b>4,203</b>	<b>921</b>
<b>岩国農林事務所</b>	—	—	—	—
岩 国 市	—	—	—	—
和 木 町	—	—	—	—
<b>柳井農林事務所</b>	—	—	—	—
柳 井 市	—	—	—	—
周 防 大 島 町	—	—	—	—
上 関 町	—	—	—	—
田 布 施 町	—	—	—	—
平 生 町	—	—	—	—
<b>周南農林事務所</b>	<b>29</b>	—	<b>2,064</b>	<b>23</b>
下 松 市	—	—	—	—
光 市	28	—	1,741	23
周 南 市	1	—	323	—
<b>山口農林事務所</b>	<b>4,166</b>	—	—	<b>750</b>
山 口 市	4,166	—	—	750
防 府 市	—	—	—	—
<b>美祢農林事務所</b>	<b>6</b>	—	<b>689</b>	—
宇 部 市	6	—	689	—
美 祢 市	—	—	—	—
山 陽 小 野 田 市	—	—	—	—
<b>下関農林事務所</b>	<b>2</b>	—	<b>203</b>	—
下 関 市	2	—	203	—
<b>長門農林事務所</b>	<b>473</b>	<b>1</b>	<b>1,081</b>	<b>50</b>
長 門 市	473	1	1,081	50
<b>萩農林事務所</b>	<b>1,232</b>	<b>4</b>	<b>166</b>	<b>98</b>
萩 市	1,232	4	166	98
阿 武 町	—	—	—	—

駆除材積＝伐倒駆除＋特別伐倒駆除＋衛生伐

## XII 林業普及

### 1 林業普及指導員の配置状況

区分	関係市町	指導員 配置数
<b>総数</b>		<b>46</b>
森林企画課		5
農林総合技術センター (林業指導センター)		3
<b>岩徳指導区</b>		
岩国農林事務所	岩国市、和木町	7
柳井農林事務所	柳井市、周防大島町、上関町、田布施町、平生町	6
周南農林事務所	下松市、光市、周南市	6
<b>山口指導区</b>		
山口農林事務所	山口市、防府市	7
美祢農林事務所	宇部市、美祢市、山陽小野田市	5
<b>豊田指導区</b>		
下関農林事務所	下関市	7
長門農林事務所	長門市	7
<b>萩指導区</b>		
萩農林事務所	萩市、阿武町	6

### 2 林業普及指導員の活動状況

#### (1) 手段別活動状況

(単位:時間)

普及 指導区	総数	直接指導		調査 研究	情報 収集	連絡 調整	普及指導 の準備	事務 報告等	研修	その他
		個別	集団							
<b>総数</b>	<b>80,672</b>	<b>4,928</b>	<b>7,501</b>	<b>1,596</b>	<b>13,373</b>	<b>1,948</b>	<b>26,087</b>	<b>24,739</b>	<b>200</b>	<b>300</b>
県域	14,520	112	3,180	0	4,368	64	3,512	3,260	0	24
岩徳	21,580	1,144	1,968	320	2,932	1,120	3,584	10,384	112	16
山口	19,564	1,718	969	380	2,776	396	9,245	3,952	44	84
豊田	12,684	962	804	540	1,664	116	4,114	4,384	0	100
萩	12,324	992	580	356	1,633	252	5,632	2,759	44	76

#### (2) 科目別活動状況

(単位:時間)

普及 指導区	総数	林業 経営	造林	森林 保護	林産	特用 林産	林業 機械	普及 方法	その他
県域	14,520	4,652	240	60	64	1,984	4,844	2,652	24
岩徳	21,580	688	11,312	472	232	656	520	7,684	16
山口	19,564	444	8,960	380	452	924	72	8,204	128
豊田	12,684	300	5,556	384	520	296	64	5,464	100
萩	12,324	352	4,920	216	312	784	40	5,580	120

### 3 山村中堅青年の養成状況

#### (1) 林業教室

研修課題	研修生数	日数	開催地
林業基礎講座	16人	3日	和木町

#### (2) 山村青年グループ活動促進対策

項目	開催日数	人員	実施場所
技術経営講習会	36日	457人	県下全域
グループ研究会	210日	2,553人	〃

(資料) 林業普及指導事業実績

#### (3) 林業グループ数及び会員数

農林事務所	総数		林業研究グループ				林業研究グループ以外			
	グループ数	会員数	グループ数	会員数			グループ数	会員数		
				計	男	女		計	男	女
総数	47	975	41	902	691	211	6	73	38	35
岩国	10	148	8	112	74	38	2	36	16	20
柳井	2	45	2	45	32	13	—	—	—	—
周南	4	107	4	107	85	22	—	—	—	—
山口	6	88	3	62	40	22	3	26	22	4
美祢	6	152	5	141	112	29	1	11	0	11
下関	6	89	6	89	79	10	—	—	—	—
長門	5	73	5	73	62	11	—	—	—	—
萩	8	273	8	273	207	66	—	—	—	—

(資料) 林業研究普及団体の実情調査報告

#### (4) 指導林業士及び青年林業士の認定状況

総数	指導林業士	青年林業士	備考
1人	1人	0人	平成27年度認定者数
90	84	6	平成27年度末現在認定者数

4 林業機械器具現況表

機 械 種 別	単 位	所 有 区 分 別 数 量									
		公 有 林	学 校 林	会 社	森 林 組 合	その他組合等		集 落	研 究 機 関	個 人	合 計
						支 援 セ ン タ	そ の 他				
索道重力式	セット	-	-	2	-	-	-	-	-	8	10
索道動力式	〃	-	-	8	-	-	7	-	-	49	64
小型集材機(10ps未満)	台	-	-	17	2	-	1	-	-	61	81
大型集材機(10ps以上)	〃	-	-	24	9	-	-	-	1	62	96
モノケール	〃	-	-	-	-	-	-	-	-	2	2
リモコンウインチ	〃	-	-	4	-	-	-	-	-	2	6
自走式搬器	〃	-	-	2	4	-	2	-	2	9	19
モノレール(懸垂式を含む)	〃	-	-	2	-	-	17	-	-	27	46
小型運材車(20ps未満)	〃	-	1	16	19	-	5	-	2	115	158
大型運材車(20ps以上)	〃	-	1	18	8	-	-	-	-	42	69
ホイールタイプトラクタ	〃	-	-	-	-	-	2	-	-	1	3
クローラタイプトラクタ	〃	-	-	4	-	-	-	-	-	6	10
フォークリフト	〃	2	-	31	10	5	5	-	-	23	76
フォークローダ	〃	-	-	-	-	-	-	-	-	-	0
クレーン	〃	1	-	33	18	2	3	-	1	49	107
グラップル	〃	-	-	18	16	-	-	-	-	7	41
トラクタショベル	〃	1	-	5	-	-	-	-	-	9	15
ショベル系掘削機械	〃	1	-	49	28	-	-	-	-	61	139
チェーンソー	〃	78	4	227	279	-	51	-	12	5,254	5,905
刈払機	〃	73	25	103	249	-	38	-	5	5,996	6,489
植穴掘機	〃	-	-	1	2	-	-	-	-	5	8
動力枝打機(自動木登式)	〃	1	-	2	7	-	-	-	1	104	115
動力枝打機(上記以外)	〃	-	-	12	2	-	-	-	-	105	119
苗畑用トラクタ	〃	-	-	-	-	-	5	-	-	11	16
樹木粉碎機	〃	-	-	10	2	-	-	-	3	-	15
スキッダ	〃	-	-	-	-	-	-	-	1	-	1
プロセッサ	〃	-	-	7	3	-	-	-	1	-	11
ハーベスタ	〃	-	-	8	5	-	-	-	-	2	15
フォワーダ	〃	-	-	10	13	-	-	-	-	-	23
タワーヤータ	〃	-	-	-	-	-	-	-	1	-	1
スイングヤータ	〃	-	-	7	6	-	-	-	-	1	14
その他の高性能林業機械	〃	-	-	9	3	-	-	-	-	-	12
グラップルソー	〃	-	-	9	2	-	-	-	1	3	15





## XIII 林 道

### 1 林道の現況

#### (1) 林道の現況

(単位 : m)

種 目	路 線 数	延 長	林 道 密 度
自 動 車 道	1,149	1,582,642	3.72

注 1) 林道密度 =  $\frac{\text{林道延長}}{\text{民有林森林面積}}$  (m/ha)

注 2) 自動車道:全幅員3.0m以上(間伐林道の2.8mを含む)

## (2) 市町別林道の現況

市町名	26年度末現在 (林道延長)						延 新設・改築			
	自動車道		軽車道		計		自動車道		軽車道	
	路線数	延長	路線数	延長	路線数	延長	路線数	延長	路線数	延長
総数	1,146	1,578,517	371	316,304	1,517	1,894,821	0	3,391	0	0
岩国計	213	325,183	76	59,329	289	384,512	0	1,198	0	0
岩国市	211	320,849	76	59,329	287	380,178	0	1,198	0	0
和木町	2	4,334	0	0	2	4,334	0	0	0	0
柳井計	46	68,850	16	13,420	62	82,270	0	0	0	0
柳井市	23	39,336	7	7,131	30	46,467	0	0	0	0
周防大島町	12	16,983	6	4,398	18	21,381	0	0	0	0
上関町	2	523	1	1,081	3	1,604	0	0	0	0
田布施町	7	5,786	2	810	9	6,596	0	0	0	0
平生町	2	6,222	0	0	2	6,222	0	0	0	0
周南計	133	230,249	23	19,443	156	249,692	0	873	0	0
下松市	14	11,990	2	2,060	16	14,050	0	0	0	0
光市	1	607	3	777	4	1,384	0	0	0	0
周南市	118	217,652	18	16,606	136	234,258	0	873	0	0
山口計	258	309,273	47	45,668	305	354,941	0	260	0	0
山口市	228	265,201	34	29,578	262	294,779	0	260	0	0
防府市	30	44,072	13	16,090	43	60,162	0	0	0	0
美祢計	132	135,819	70	61,444	202	197,263	0	0	0	0
宇部市	11	15,175	21	20,420	32	35,595	0	0	0	0
美祢市	106	103,071	40	33,531	146	136,602	0	0	0	0
山陽小野田市	15	17,573	9	7,493	24	25,066	0	0	0	0
下関計	84	117,375	81	67,201	165	184,576	0	0	0	0
下関市	84	117,375	81	67,201	165	184,576	0	0	0	0
長門計	109	137,157	26	27,243	135	164,400	0	0	0	0
長門市	109	137,157	26	27,243	135	164,400	0	0	0	0
萩計	171	254,611	32	22,556	203	277,167	0	1,060	0	0
萩市	146	222,753	28	20,363	174	243,116	0	1,060	0	0
阿武町	25	31,858	4	2,193	29	34,051	0	0	0	0

注) 2市町以上にまたがる路線の路線数は起点側にかかる市町へのみ記入

(単位:延長 m)

長 の 増												市町名
編 入				そ の 他				小 計				
自動車道		軽車道		自動車道		軽車道		自動車道		軽車道		
路線数	延長	路線数	延長	路線数	延長	路線数	延長	路線数	延長	路線数	延長	
2	4,462	0	0	0	0	0	2,979	2	7,853	0	2,979	総 数
0	0	0	0	0	0	0	0	0	1,198	0	0	岩 国 計
0	0	0	0	0	0	0	0	0	1,198	0	0	岩 国 市
0	0	0	0	0	0	0	0	0	0	0	0	和 木 町
0	0	0	0	0	0	0	0	0	0	0	0	柳 井 計
0	0	0	0	0	0	0	0	0	0	0	0	柳 井 市
0	0	0	0	0	0	0	0	0	0	0	0	周防大島町
0	0	0	0	0	0	0	0	0	0	0	0	上 関 町
0	0	0	0	0	0	0	0	0	0	0	0	田布施町
0	0	0	0	0	0	0	0	0	0	0	0	平 生 町
0	0	0	0	0	0	0	0	0	873	0	0	周 南 計
0	0	0	0	0	0	0	0	0	0	0	0	下 松 市
0	0	0	0	0	0	0	0	0	0	0	0	光 市
0	0	0	0	0	0	0	0	0	873	0	0	周 南 市
0	0	0	0	0	0	0	2,979	0	260	0	2,979	山 口 計
0	0	0	0	0	0	0	2,979	0	260	0	2,979	山 口 市
0	0	0	0	0	0	0	0	0	0	0	0	防 府 市
1	840	0	0	0	0	0	0	1	840	0	0	美 祢 計
0	0	0	0	0	0	0	0	0	0	0	0	宇 部 市
1	840	0	0	0	0	0	0	1	840	0	0	美 祢 市
0	0	0	0	0	0	0	0	0	0	0	0	山陽小野田市
0	0	0	0	0	0	0	0	0	0	0	0	下 関 計
0	0	0	0	0	0	0	0	0	0	0	0	下 関 市
0	0	0	0	0	0	0	0	0	0	0	0	長 門 計
0	0	0	0	0	0	0	0	0	0	0	0	長 門 市
1	3,622	0	0	0	0	0	0	1	4,682	0	0	萩 計
0	0	0	0	0	0	0	0	0	1,060	0	0	萩 市
1	3,622	0	0	0	0	0	0	1	3,622	0	0	阿 武 町

(2) 市町別林道の現況(つづき)

市町名	延 長 の 減											
	公道等への移管、廃道				そ の 他				小 計			
	自動車道		軽車道		自動車道		軽車道		自動車道		軽車道	
	路線数	延長	路線数	延長	路線数	延長	路線数	延長	路線数	延長	路線数	延長
総 数	0	0	0	0	0	3,728	0	0	0	3,728	0	0
岩 国 計	0	0	0	0	0	0	0	0	0	0	0	0
岩 国 市	0	0	0	0	0	0	0	0	0	0	0	0
和 木 町	0	0	0	0	0	0	0	0	0	0	0	0
柳 井 計	0	0	0	0	0	0	0	0	0	0	0	0
柳 井 市	0	0	0	0	0	0	0	0	0	0	0	0
周防大島町	0	0	0	0	0	0	0	0	0	0	0	0
上 関 町	0	0	0	0	0	0	0	0	0	0	0	0
田布施町	0	0	0	0	0	0	0	0	0	0	0	0
平 生 町	0	0	0	0	0	0	0	0	0	0	0	0
周 南 計	0	0	0	0	0	0	0	0	0	0	0	0
下 松 市	0	0	0	0	0	0	0	0	0	0	0	0
光 市	0	0	0	0	0	0	0	0	0	0	0	0
周 南 市	0	0	0	0	0	0	0	0	0	0	0	0
山 口 計	0	0	0	0	0	3,448	0	0	0	3,448	0	0
山 口 市	0	0	0	0	0	2,979	0	0	0	2,979	0	0
防 府 市	0	0	0	0	0	469	0	0	0	469	0	0
美 祢 計	0	0	0	0	0	0	0	0	0	0	0	0
宇 部 市	0	0	0	0	0	0	0	0	0	0	0	0
美 祢 市	0	0	0	0	0	0	0	0	0	0	0	0
山陽小野田市	0	0	0	0	0	0	0	0	0	0	0	0
下 関 計	0	0	0	0	0	280	0	0	0	280	0	0
下 関 市	0	0	0	0	0	280	0	0	0	280	0	0
長 門 計	0	0	0	0	0	0	0	0	0	0	0	0
長 門 市	0	0	0	0	0	0	0	0	0	0	0	0
萩 計	0	0	0	0	0	0	0	0	0	0	0	0
萩 市	0	0	0	0	0	0	0	0	0	0	0	0
阿 武 町	0	0	0	0	0	0	0	0	0	0	0	0

注) 2市町以上にまたがる路線の路線数は起点側にかかる市町へのみ記入  
 民有林森林面積は単位以下を四捨五入したため、合計数値と内訳の計が一致しない場合がある。

(単位:延長 m)

民有林 森林 面積 (ha)	27年度末現在 (林道延長)						林道密度 m/ha		市町名
	自動車道		軽車道		計		自動車道 + 軽車道		
	路線数	延長	路線数	延長	路線数	延長			
425,605	1,149	1,582,642	371	319,283	1,520	1,901,925	3.72	4.47	総数
69,557	213	326,381	76	59,329	289	385,710	4.69	5.55	岩国計
68,945	211	322,047	76	59,329	287	381,376	4.67	5.53	岩国市
612	2	4,334	0	0	2	4,334	7.08	7.08	和木町
21,245	46	68,850	16	13,420	62	82,270	3.24	3.87	柳井計
8,127	23	39,336	7	7,131	30	46,467	4.84	5.72	柳井市
6,909	12	16,983	6	4,398	18	21,381	2.46	3.09	周防大島町
2,221	2	523	1	1,081	3	1,604	0.24	0.72	上関町
2,583	7	5,786	2	810	9	6,596	2.24	2.55	田布施町
1,404	2	6,222	0	0	2	6,222	4.43	4.43	平生町
59,536	133	231,122	23	19,443	156	250,565	3.88	4.21	周南計
4,899	14	11,990	2	2,060	16	14,050	2.45	2.87	下松市
4,889	1	607	3	777	4	1,384	0.12	0.28	光市
49,748	118	218,525	18	16,606	136	235,131	4.39	4.73	周南市
81,904	258	306,085	47	48,647	305	354,732	3.74	4.33	山口計
72,213	228	262,482	34	32,557	262	295,039	3.63	4.09	山口市
9,691	30	43,603	13	16,090	43	59,693	4.50	6.16	防府市
55,306	133	136,659	70	61,444	203	198,103	2.47	3.58	美祢計
14,934	11	15,175	21	20,420	32	35,595	1.02	2.38	宇部市
34,185	107	103,911	40	33,531	147	137,442	3.04	4.02	美祢市
6,187	15	17,573	9	7,493	24	25,066	2.84	4.05	山陽小野田市
46,557	84	117,095	81	67,201	165	184,296	2.52	3.96	下関計
46,557	84	117,095	81	67,201	165	184,296	2.52	3.96	下関市
26,693	110	137,157	26	27,243	136	164,400	5.14	6.16	長門計
26,693	110	137,157	26	27,243	136	164,400	5.14	6.16	長門市
64,807	172	259,293	32	22,556	204	281,849	4.00	4.35	萩計
56,134	146	223,813	28	20,363	174	244,176	3.99	4.35	萩市
8,673	26	35,480	4	2,193	30	37,673	4.09	4.34	阿武町

## 2 林道事業の推移

区 分	23 年 度			24 年 度		
	路線数 箇所数	延長 <sup>m</sup>	事業費 <sup>千円</sup>	路線数 箇所数	延長 <sup>m</sup>	事業費 <sup>千円</sup>
<b>総 数</b>			<b>1,147,438</b>			<b>1,107,122</b>
<b>開 設</b>	<b>12</b>	<b>4,665</b>	<b>1,020,515</b>	<b>13</b>	<b>2,853</b>	<b>1,033,189</b>
森林基幹道	5	1,686	644,844	5	1,536	672,463
森林管理道	5	1,383	231,067	5	1,247	232,348
林業専用道	—	—	—	1	0	6,000
ふるさと林道	1	1,280	133,841	1	0	106,733
緑資源幹線林道	—	—	—	—	—	—
林構林道	—	—	—	—	—	—
小規模林道	1	316	10,763	1	70	15,645
	箇所			箇所		
<b>改 良</b>	<b>8</b>	<b>0</b>	<b>12,751</b>	<b>10</b>	<b>85</b>	<b>23,379</b>
農山漁村地域整備交付金事	—	—	—	—	—	—
ふるさと林道	—	—	—	—	—	—
間伐等森林整備促進対策事業	—	—	—	—	—	—
小規模林道	1	0	9,999	3 (1)	85	20,627
自 力	7	—	2,752	7	—	2,752
	路線			路線		
<b>舗 装</b>	<b>13</b>	<b>5,525</b>	<b>96,191</b>	<b>12 (1)</b>	<b>3,033</b>	<b>50,554</b>
森林基幹道(同時舗装分)	2	1,286	21,862	2	1,303	25,382
緑資源幹線林道(舗装分)	—	—	—	—	—	—
農 免 林 道	—	—	—	—	—	—
ふるさと林道	1	1,280	28,898	1	—	—
間伐等森林整備促進対策事業	—	—	—	—	—	—
道 整 備 交 付 金 事 業	—	—	—	—	—	—
小規模林道(同時舗装分)	—	—	—	—	—	—
小 規 模 林 道	4	2,517	39,562	3 (1)	1,288	19,303
自 力	6	442	5,869	6	442	5,869
そ の 他	—	—	—	—	—	—
	箇所			箇所		
<b>災 害 復 旧</b>	<b>4</b>	<b>186</b>	<b>17,981</b>	<b>0</b>	<b>0</b>	<b>0</b>
林道災害復旧	[3]	[170]	[8,736]	—	—	—
小規模林道(復旧)	1	16	9,245	—	—	—

注) ( )は新規路線、[ ]書きは翌年度への繰越分を外数(H27線の延長は未確定)繰越分の延長及び事業費は完成した年度に加える。

25 年 度			26 年 度			27 年 度		
路線数 箇所数	延長 <sup>m</sup>	事業費 <sup>千円</sup>	路線数 箇所数	延長 <sup>m</sup>	事業費 <sup>千円</sup>	路線数 箇所数	延長 <sup>m</sup>	事業費 <sup>千円</sup>
路線	<b>8,481</b>	<b>1,391,436</b>	路線	<b>7,731</b>	<b>951,118</b>	路線	<b>7,852</b>	<b>889,719</b>
	[1,514]	[420,588]		[3,391]	[756,697]		[1,553]	[263,173]
<b>13</b>	<b>3,113</b>	<b>1,095,921</b>	<b>10</b>	<b>2,330</b>	<b>828,348</b>	<b>10</b>	<b>3,391</b>	<b>756,697</b>
	[974]	[322,368]		[972]	[511,007]		[1,023]	[219,271]
5	2,299	768,009	4	1,810	598,741	4	972	511,007
	[0]	[0]		[425]	[81,004]		[0]	[0]
4	684	115,101	2	0	18,800	2	425	81,004
	[540]	[39,044]		[1,240]	[66,501]		[420]	[23,482]
2	0	42,097	2	520	47,379	2	1,240	66,501
	[0]	[59,176]		[654]	[82,525]		[0]	[4,760]
1	0	155,069	1	0	163,428	1	654	82,525
—	—	—	—	—	—	—	—	—
—	—	—	—	—	—	—	—	—
1	130	15,645	1	[100]	[15,660]	1	[110]	[15,660]
				0	0		100	15,660
箇所			箇所			箇所		
<b>6</b>	<b>150</b>	<b>23,460</b>	<b>3</b>	<b>171</b>	<b>24,526</b>	<b>2</b>	<b>21</b>	<b>10,192</b>
				0	9,177		[12]	[7,682]
—	—	—	—	—	—	—	[12]	[7,682]
—	—	—	—	—	—	—	0	6,593
—	—	—	—	—	—	—	—	—
3	150	21,808	2	[21]	[3,599]	2	[0]	[0]
				150	11,750		21	3,599
3	—	1,652	—	—	—	—	—	—
路線			路線			路線		
<b>13</b>	<b>3,748</b>	<b>64,264</b>	<b>9</b>	<b>4,849</b>	<b>68,296</b>	<b>8</b>	<b>4,026</b>	<b>71,193</b>
3	710	31,128	3	1,902	27,770	2	972	21,176
—	—	—	—	—	—	—	—	—
—	—	—	—	—	—	—	—	—
1	—	—	1	0	5,778	1	654	16,962
—	—	—	—	—	—	—	—	—
1	1,029	12,990	1	1,294	10,498	1	1,200	14,335
—	—	—	—	—	—	—	—	—
3	1,290	16,303	4	1,653	24,250	3	1,027	16,321
5	719	3,843	—	—	—	—	—	—
—	—	—	—	—	—	1	173	2,399
箇所			箇所			箇所		
<b>31</b>	<b>1,470</b>	<b>207,791</b>	<b>25</b>	<b>381</b>	<b>29,948</b>	<b>7</b>	<b>414</b>	<b>51,637</b>
[30]	[1,457]	[173,939]	[24]	[364]	[25,292]	[5]	[364]	[25,292]
1	13	33,852	1	17	4,656	2	50	26,345
—	—	—	—	—	—	—	—	—

### 3 林道災害復旧事業の経過

(単位:延長m、事業費千円)

区 分		平成23年災	平成24年災	平成25年災	平成26年災	平成27年災
被災 状況	箇所数	4	0	34	22	7
	延長	186	0	2,195	643	414
	事業費	17,981	0	271,950	184,345	51,637
当年度 復旧	箇所	[ 3 ]	[ 0 ]	[ 30 ]	[ 21 ]	[ 5 ]
	延長	[ 170 ]	[ 0 ]	[ 1,457 ]	[ 626 ]	[ 364 ]
	事業費	[ 9,245 ]	[ 0 ]	[ 173,939 ]	[ 179,689 ]	[ 25,292 ]
翌年度 復旧	箇所			[ 3 ]		
	延長			[ 725 ]		
	事業費			[ 64,159 ]		

注) 翌年度復旧は分割補助によるもの。  
[ ]書きは、翌年度への繰り越しで外数



#### 4 林道事業実績

##### (1) 民有林林道開設事業

(森林環境保全整備事業、農山漁村地域整備交付金事業、道整備交付金事業)

区分	事業名	林道名	施行箇所	施行主体	種類	幅員	延長	事業費
		総数	10路線				[1,455] <sup>m</sup>	[272,171] <sup>千円</sup>
							繰越開設舗装 2,495 (972)	708,297
開設舗装	農山漁村地域整備交付金	高岳	周南市	山口県	自動車道	4.0	[873] 0 (873)	[71,520] 222,727
開設舗装	"	大朝・鹿野 (錦)	岩国市	"	"	5.0	[150] 99 (99)	[47,830] 124,714
開設舗装	"	鹿野・豊田 (川上・旭)	萩市	"	"	4.0	[0] 0 (0)	[8,877] 52,172
開設舗装	道整備交付金	白滝	下関市	"	"	4.0	[0] 161	[91,044] 132,570
開設舗装	"	白滝	下関市	下関市	"	4.0	[0] 1,200	[0] 14,335
		計	森林基幹道 4路線				繰越開設舗装 [1,023] 260 (972)	[219,271] 546,518
開設	農山漁村地域整備交付金	大奴田	岩国市	岩国市	自動車道	4.0	[0] 165	[19,002] 19,002
"	"	大正屋敷	周南市	周南市	"	3.0	[0] 0	[0] 6,273
"	"	はげち	岩国市	岩国市	"	3.0	[12] 0	[0] 8,002
"	"	七房	山口市	山口市	"	4.0	[0] 260	[0] 62,001
		計	森林管理道 4路線				繰越開設 [12] 425	[19,002] 95,278
開設	森林環境保全	平畠	萩市	萩市	自動車道	3.5	[0] 1,630	[10,416] 23,958
"	"	須川高根	岩国市	岩国市	"	3.5	[420] 180	[23,482] 42,543
		計	林業専用道 2路線				繰越開設 [420] 1,810	[33,898] 66,501

注) [ ]書きは、27年度から28年度への繰越分外数(ただし延長は未確定である)

( )書きは、舗装延長

##### (2) ふるさと林道緊急整備事業

区分	林道名	施行箇所	施行主体	種類	幅員	延長	事業費
	総数	1路線				[654] <sup>m</sup>	[4,760] <sup>千円</sup>
						繰越開設 500	99,487
開設	二鹿・川越	岩国市	山口県	自動車道	5.0	[654] 500	[4,760] 99,487

注) [ ]書きは、27年度から28年度への繰越分外数(ただし延長は未確定である)

(3)-1 単県農山漁村整備事業(小規模林道開設)

区分	林道名	施行箇所	施行主体	種類	幅員	延長	事業費	
	総数					m	m	千円
		1路線					[110]	[15,660]
							100	15,660
開設	紙屋ヶ迫線	岩国市美和町	岩国市	自動車道	3.0	[110]	[15,660]	
							100	15,660

注) [ ]書きは、27年度から28年度への繰越分で外数

(3)-2 単県農山漁村整備事業(小規模林道改良)

区分	林道名	施行箇所	施行主体	種類	幅員	延長	事業費	
	総数					m	m	千円
		5路線					1,048	19,920
	< 改良 >	2路線					21	3,599
	< 舗装 >	3路線					1,027	16,321
舗装	日の浦線	岩国市錦町	岩国市	自動車道	3.0	293	4,322	
改良	南畑線	美祢市西厚保町	美祢市	〃	3.6	7	1,600	
改良	神柳線	美祢市於福町	美祢市	〃	3.0	14	1,999	
舗装	広瀬薊河内線	下関市大字内日上	下関市	〃	3.0	319	4,999	
舗装	大洲田支線	下関市豊田町大字今出	下関市	〃	3.0	415	7,000	



## XIV 治 山

### 1 民有林治山事業の推移

年度	区 分	総 数	山 地 治 山				
			総 数	復旧治山	予防治山	地域防災 対策総合 治 山	林地荒廃 防 止
20	箇所数	(28) 175	(8) 20	(2) 4	(4) 14	(2) 2	—
	面積	(29.85) 884.77	(2.26) 10.59	(0.16) 0.73	(0.31) 2.77	(1.79) 7.09	—
	事業費	(447,651) 1,733,283	(191,791) 498,927	(30,138) 96,820	(34,703) 288,555	(126,950) 113,552	—
21	箇所数	(29) 210	(17) 17	(4) 2	(11) 13	(2) 2	—
	面積	(8.94) 858.98	(3.30) 20.89	(1.17) 0.90	(1.03) 1.36	(1.10) 18.63	—
	事業費	(671,153) 2,419,675	(457,852) 518,788	(130,723) 101,981	(186,486) 263,362	(140,643) 153,445	—
22	箇所数	(61) 181	(13) 24	(2) 2	(9) 18	(2) 1	3
	面積	(15.84) 607.17	(1.00) 7.42	(0.19) 0.12	(0.51) 1.75	(0.30) 5.25	0.30
	事業費	(1,133,778) 1,504,756	(198,207) 354,473	(31,836) 38,229	(109,212) 268,971	(57,159) 10,717	36,556
23	箇所数	(73) 147	(23) 27	(2) 4	(18) 21	(1) 1	(2) 1
	面積	(13.98) 457.53	(2.42) 2.99	(0.29) 1.03	(1.83) 1.61	(0.05) 0.17	(0.25) 0.18
	事業費	(1,071,751) 1,450,752	(378,381) 597,989	(87,265) 161,381	(260,460) 362,521	(8,076) 42,494	(22,580) 31,593
24	箇所数	(42) 154	(22) 45	(3) 14	(18) 28	(1) 1	(2) 2
	面積	(24.18) 396.28	(3.01) 4.21	(1.46) 1.62	(1.36) 1.56	(0.19) 0.65	0.38
	事業費	(851,099) 1,470,481	(496,169) 859,293	(153,339) 316,659	(292,180) 399,744	(50,650) 93,795	49,095
25	箇所数	(60) 178	(43) 37	(14) 8	(26) 24	(1) 1	(2) 4
	面積	(43.36) 377.50	(8.80) 10.44	(4.95) 2.00	(2.72) 2.49	(0.96) 5.25	(0.17) 0.70
	事業費	(2,511,243) 1,796,865	(1,713,864) 1,166,664	(977,996) 362,648	(551,971) 650,836	(160,961) 70,632	(22,936) 82,548
26	箇所数	(68) 111	(16) 44	(7) 18	(8) 24	—	(1) 2
	面積	(52.20) 236.24	(4.67) 6.93	(2.51) 2.11	(0.99) 4.77	—	(1.17) 0.05
	事業費	(1,075,268) 1,189,192	(561,843) 776,382	(386,255) 460,316	(132,915) 290,567	—	(42,673) 25,499
27	箇所数	(66) 113	(33) 42	(14) 21	(17) 13	—	(2) 8
	面積	(4.26) 298.42	(3.42) 3.62	(1.76) 2.54	(1.59) 0.67	—	(0.07) 0.41
	事業費	(967,334) 1,261,511	(768,189) 888,475	(315,602) 558,740	(436,191) 184,078	—	(16,396) 145,657

注) ( )は前年度からの繰越分で外数

(単位:面積ha、事業費千円)

山地災害 総合減災 対策治山	防 災 林 造 成					
	総 数	防 災 林 造 成	保 安 林 緊 急 改 良	土 砂 流 出 防 止 林 造 成	海 岸 防 災 林 造 成	防 風 林 造 成
—	3	—	—	1	1	1
—	3.58	—	—	3.05	0.13	0.40
—	46,524	—	—	9,825	21,836	14,863
1	2	—	—	1	1	—
0.10	4.75	—	—	4.55	0.20	—
24,943	35,623	—	—	13,795	21,828	—
(1) 1 (0.08)	2	—	—	1	1	—
0.10 (20,111)	2.83	—	—	2.64	0.19	—
16,112	21,836	—	—	8,188	13,648	—
(1) — (0.11)	6	4	2	—	—	—
— (17,583)	15.87	10.08	5.79	—	—	—
—	52,208	35,499	16,709	—	—	—
—	6	4	2	—	—	—
—	16.47	10.10	6.37	—	—	—
—	51,207	32,101	19,106	—	—	—
—	(1) 5	(1) 3	2	—	—	—
—	(1.02) 19.01	(1.02) 14.01	5.00	—	—	—
—	(98,266) 64,853	(98,266) 48,120	16,733	—	—	—
—	6	4	2	—	—	—
—	11.42	6.97	4.45	—	—	—
—	106,475	90,556	15,919	—	—	—
—	5	3	2	—	—	—
—	9.28	6.98	2.30	—	—	—
—	62,001	51,307	10,694	—	—	—

1 民有林治山事業の推移(つづき)

年度	区分	水源地域整備			
		総数	水源流域 広域保全	水源森林 再生対策	奥地保安林 保全緊急 対策
20	箇所数	(11) 18	(6) 7	—	(5) 11
	面積	(10.68) 191.28	(8.20) 122.24	—	(2.48) 69.04
	事業費	(206,746) 772,583	(164,881) 501,327	—	(41,865) 271,256
21	箇所数	(12) 18	(6) 8	—	(6) 10
	面積	(5.64) 149.47	(0.92) 110.80	—	(4.72) 38.67
	事業費	(213,301) 917,367	(159,196) 648,923	—	(54,105) 268,444
22	箇所数	(13) 12	(6) 5	—	(7) 7
	面積	(10.90) 116.44	(7.07) 80.01	—	(3.83) 36.43
	事業費	(285,502) 483,950	(192,600) 268,334	—	(92,902) 215,616
23	箇所数	(10) 11	(3) —	3	(7) 8
	面積	(8.68) 66.19	(7.82) —	40.27	(0.86) 25.92
	事業費	(268,086) 276,361	(114,122) —	99,599	(153,964) 176,762
24	箇所数	(10) 13	—	(2) 3	(8) 10
	面積	(20.04) 59.82	—	(17.61) 38.52	(2.43) 21.30
	事業費	(205,802) 229,574	—	(128,700) 128,485	(77,102) 101,089
25	箇所数	(10) 5	—	(3) 2	(7) 3
	面積	(33.05) 10.49	—	(15.27) 0.35	(17.78) 10.14
	事業費	(654,414) 140,474	—	(220,171) 100,506	(434,243) 39,968
26	箇所数	(5) 5	—	(2) 2	(3) 3
	面積	(33.26) 6.62	—	(33.12) 0.14	(0.14) 6.48
	事業費	(99,616) 124,955	—	(56,389) 55,698	(43,227) 69,257
27	箇所数	(3) 4	—	(1) 2	(2) 2
	面積	(0.12) 42.37	—	(0.02) 35.35	(0.10) 7.02
	事業費	(35,593) 131,681	—	(11,775) 61,808	(23,818) 69,873

注) ( )は前年度からの繰越分で外数

(単位:面積ha、事業費千円)

保安林整備				地すべり 防止	治山激甚災害 対策特別緊急	災害関連 緊急治山
総数	保安林 改良	複層林型 保安林 整備推進	保育			
(1) 94 (11.88) 678.91 (5,508) 302,902	17 — 130.43 — 114,812	— — — — —	(1) 77 (11.88) 548.48 (5,508) 188,090	(1) — (4.85) — (19,606) —	— — — — —	— — — — —
89 680.64 300,468	13 120.56 114,800	— — —	76 560.08 185,668	— — —	— — —	21 2.28 480,958
71 477.18 184,086	6 26.80 28,223	— — —	65 450.38 155,863	— — —	11 2.28 257,609	(21) 6 (3.31) 0.46 (579,489) 71,022
52 369.94 110,370	1 11.97 4,336	— — —	51 357.97 106,034	— — —	(10) 15 (1.64) 2.22 (200,973) 332,879	(6) — (0.66) — (115,342) —
45 314.39 111,074	8 49.62 33,419	— — —	37 264.77 77,655	— — —	(6) 6 (1.09) 1.05 (133,392) 133,813	— — — — —
50 336.48 143,101	10 87.19 62,384	— — —	40 249.29 80,717	— — —	(3) — (0.44) (34,296) —	15 0.83 172,795
(1) 27 (12.68) 210.92 (6,466) 73,854	(1) 3 (12.68) 35.13 (6,466) 15,953	— — — — —	24 175.79 57,901	— — — — —	— — — — —	(15) 1 (1.23) 0.14 (293,788) 31,323
36 242.98 112,004	5 41.12 27,031	— — —	31 201.86 84,973	— — —	— — —	(1) (0.16) (35,753)

1 民有林治山事業の推移(つづき)

(単位:面積ha、事業費千円)

年度	区分	林地荒廃 防止施設等 災害復旧	林地崩壊 防 止	治山林道施設 維持管理	地震等災害 対策治山施 設機能強化	小規模 治 山
20	箇所数	—	—	9	1	(7) 30
	面積	—	—	—	—	(0.18) 0.41
	事業費	—	—	8,998	2,000	(24,000) 101,349
21	箇所数	2	4	10	9	37
	面積	0.16	0.11	—	—	0.58
	事業費	14,801	4,514	6,790	6,430	108,993
22	箇所数	(1) —	(4) 6	13	1	(8) 34
	面積	(0.15) —	(0.20) 0.28	—	—	(0.20) 0.18
	事業費	(14,931) —	(16,128) 41,974	5,844	4,300	(19,410) 63,550
23	箇所数	—	(4) —	9	(1) 6	(18) 21
	面積	—	(0.17) —	—	—	(0.30) 0.32
	事業費	—	(31,401) —	4,838	(1,017) 5,439	(58,968) 70,668
24	箇所数	—	—	7	(1) 7	(3) 25
	面積	—	—	—	—	(0.04) 0.34
	事業費	—	—	4,507	(1,295) 9,074	(14,441) 71,939
25	箇所数	—	2	5	6	(3) 53
	面積	—	—	—	—	(0.05) 0.25
	事業費	—	—	4,054	5,443	(10,403) 99,481
26	箇所数	—	(2) —	7	4	(29) 17
	面積	—	(0.02) —	—	—	(0.34) 0.21
	事業費	—	(8,516) —	4,054	4,928	(105,039) 67,221
27	箇所数	—	—	6	8	(29) 12
	面積	—	—	—	—	(0.56) 0.17
	事業費	—	—	4,058	4,928	(127,799) 58,364

注) ( )は前年度からの繰越分で外数



## 2 市町別民有林治山事業実績

(単位:千円)

市町	総数		復旧治山		予防治山		地域防災対策 総合治山		林地荒廃防止		山地災害総合 減災対策治山	
	箇所数	事業費	箇所数	事業費	箇所数	事業費	箇所数	事業費	箇所数	事業費	箇所数	事業費
<b>総計</b>	( 66 ) 113	( 967,334 ) 1,261,511	( 14 ) 21	( 315,602 ) 558,740	( 17 ) 13	( 436,191 ) 184,078	—	—	( 2 ) 8	( 16,396 ) 145,657	—	—
<b>岩国計</b>	( 29 ) 15	( 311,588 ) 187,862	( 1 ) 3	( 22,539 ) 89,568	( 4 ) 5	( 145,053 ) 57,652	—	—	1	13,994	—	—
岩国市	( 29 ) 15	( 311,588 ) 187,862	( 1 ) 3	( 22,539 ) 89,568	( 4 ) 5	( 145,053 ) 57,652	—	—	1	13,994	—	—
和木町	—	—	—	—	—	—	—	—	—	—	—	—
<b>柳井計</b>	( 1 ) 2	( 3,502 ) 9,961	—	—	—	—	—	—	1	6,827	—	—
柳井市	( 1 ) 1	( 3,502 ) 3,134	—	—	—	—	—	—	—	—	—	—
周防大島町	—	—	—	—	—	—	—	—	—	—	—	—
上関町	—	—	—	—	—	—	—	—	—	—	—	—
田布施町	1	6,827	—	—	—	—	—	—	1	6,827	—	—
平生町	—	—	—	—	—	—	—	—	—	—	—	—
<b>周南計</b>	( 4 ) 18	( 37,809 ) 183,935	( 1 ) 2	( 16,948 ) 63,546	( 1 ) 2	( 12,858 ) 38,757	—	—	1	20,744	—	—
下松市	2	10,340	—	—	—	—	—	—	—	—	—	—
光市	( 3 ) 5	( 32,085 ) 79,812	( 1 ) 1	( 16,948 ) 34,623	( 1 ) 2	( 12,858 ) 38,757	—	—	—	—	—	—
周南市	( 1 ) 11	( 5,724 ) 93,783	1	28,923	—	—	—	—	1	20,744	—	—
<b>山口計</b>	( 9 ) 30	( 214,019 ) 436,573	( 6 ) 7	( 127,179 ) 199,257	( 2 ) 1	( 75,065 ) 4,244	—	—	4	86,806	—	—
山口市	( 7 ) 22	( 190,811 ) 316,984	( 4 ) 4	( 103,971 ) 106,826	( 2 ) 1	( 75,065 ) 4,244	—	—	4	86,806	—	—
防府市	( 2 ) 8	( 23,208 ) 119,589	( 2 ) 3	( 23,208 ) 92,431	—	—	—	—	—	—	—	—
<b>美祿計</b>	( 3 ) 13	( 111,032 ) 111,362	( 1 ) 2	( 79,694 ) 53,338	( 1 ) 1	( 15,267 ) 24,114	—	—	1	17,286	—	—
宇部市	2	18,486	—	—	—	—	—	—	1	17,286	—	—
美祿市	( 3 ) 11	( 111,032 ) 92,876	( 1 ) 2	( 79,694 ) 53,338	( 1 ) 1	( 15,267 ) 24,114	—	—	—	—	—	—
山陽小野田市	—	—	—	—	—	—	—	—	—	—	—	—
<b>下関計</b>	( 6 ) 10	( 60,355 ) 73,257	( ) —	( ) —	( 2 ) 2	( 44,557 ) 17,281	—	—	—	—	—	—
下関市	( 6 ) 10	( 60,355 ) 73,257	—	—	( 2 ) 2	( 44,557 ) 17,281	—	—	—	—	—	—
<b>長門計</b>	( 2 ) 9	( 17,207 ) 65,388	( 2 ) 1	( 17,207 ) 34,764	—	—	—	—	—	—	—	—
長門市	( 2 ) 9	( 17,207 ) 65,388	( 2 ) 1	( 17,207 ) 34,764	—	—	—	—	—	—	—	—
<b>萩計</b>	( 12 ) 16	( 211,822 ) 193,173	( 3 ) 6	( 52,035 ) 118,267	( 7 ) 2	( 143,391 ) 42,030	—	—	( 2 ) ( 2 )	( 16,396 ) ( 16,396 )	—	—
萩市	( 11 ) 12	( 195,805 ) 169,685	( 3 ) 6	( 52,035 ) 118,267	( 6 ) 2	( 127,374 ) 42,030	—	—	( 2 ) ( 2 )	( 16,396 ) ( 16,396 )	—	—
阿武町	( 1 ) 4	( 16,017 ) 23,488	—	—	( 1 ) ( 1 )	( 16,017 ) ( 16,017 )	—	—	—	—	—	—

注) ( )は前年度からの繰越分で外数

2 市町別民有林治山事業実績(つづき)

(単位:千円)

市町	防災林造成		保安林緊急改良		水源森林再生対策		奥地保安林保全 保全緊急対策		保安林改良		保育	
	箇所数	事業費	箇所数	事業費	箇所数	事業費	箇所数	事業費	箇所数	事業費	箇所数	事業費
<b>総計</b>	<b>3</b>	<b>51,307</b>	<b>2</b>	<b>10,694</b>	( 1 ) <b>2</b>	( 11,775 ) <b>61,808</b>	( 2 ) <b>2</b>	( 23,818 ) <b>69,873</b>	<b>5</b>	<b>27,031</b>	<b>31</b>	<b>84,973</b>
<b>岩国計</b>	—	—	—	—	1	18,421	—	—	—	—	1	870
岩国市	—	—	—	—	1	18,421	—	—	—	—	1	870
和木町	—	—	—	—	—	—	—	—	—	—	—	—
<b>柳井計</b>	—	—	—	—	—	—	—	—	—	—	1	3,134
柳井市	—	—	—	—	—	—	—	—	—	—	1	3,134
周防大島町	—	—	—	—	—	—	—	—	—	—	—	—
上関町	—	—	—	—	—	—	—	—	—	—	—	—
田布施町	—	—	—	—	—	—	—	—	—	—	—	—
平生町	—	—	—	—	—	—	—	—	—	—	—	—
<b>周南計</b>	—	—	—	—	—	—	1	35,960	—	—	3	9,958
下松市	—	—	—	—	—	—	—	—	—	—	1	4,346
光市	—	—	—	—	—	—	—	—	—	—	1	3,172
周南市	—	—	—	—	—	—	1	35,960	—	—	1	2,440
<b>山口計</b>	1	18,675	2	10,694	( 1 ) 1	( 11,775 ) 43,387	1	33,913	—	—	10	28,162
山口市	1	18,675	—	—	( 1 ) 1	( 11,775 ) 43,387	1	33,913	—	—	8	15,370
防府市	—	—	2	10,694	—	—	—	—	—	—	2	12,792
<b>美祿計</b>	—	—	—	—	—	—	( 1 ) —	( 16,071 ) —	1	4,762	5	4,524
宇部市	—	—	—	—	—	—	—	—	—	—	1	1,200
美祿市	—	—	—	—	—	—	( 1 ) —	( 16,071 ) —	1	4,762	4	3,324
山陽小野田市	—	—	—	—	—	—	—	—	—	—	—	—
<b>下関計</b>	1	25,100	—	—	—	—	( 1 ) —	( 7,747 ) —	—	—	4	15,802
下関市	1	25,100	—	—	—	—	( 1 ) —	( 7,747 ) —	—	—	4	15,802
<b>長門計</b>	—	—	—	—	—	—	—	—	4	22,269	3	5,637
長門市	—	—	—	—	—	—	—	—	4	22,269	3	5,637
<b>萩計</b>	1	7,532	—	—	—	—	—	—	—	—	4	16,886
萩市	—	—	—	—	—	—	—	—	—	—	1	930
阿武町	1	7,532	—	—	—	—	—	—	—	—	3	15,956

注) ( )は前年度からの繰越分で外数

(単位:千円)

市町	治山激甚災害 対策特別緊急		災害関連 緊急治山		林地崩壊防止		治山林道施 設維持管理		地震等災害対策 治山施設機能強化		小規模治山	
	箇所 数	事業 費	箇所 数	事業 費	箇所 数	事業 費	箇所 数	事業 費	箇所 数	事業 費	箇所 数	事業 費
<b>総計</b>	—	—	( 1 )	( 35,753 )	—	—	6	4,058	8	4,928	( 29 )	( 127,799 )
<b>岩国計</b>	—	—	( 1 )	( 35,753 )	—	—	2	579	1	978	( 23 )	( 108,243 )
岩国市	—	—	( 1 )	( 35,753 )	—	—	2	579	1	978	( 23 )	( 108,243 )
和木町	—	—	—	—	—	—	—	—	—	—	—	—
<b>柳井計</b>	—	—	—	—	—	—	—	—	—	—	( 1 )	( 3,502 )
柳井市	—	—	—	—	—	—	—	—	—	—	( 1 )	( 3,502 )
周防大島町	—	—	—	—	—	—	—	—	—	—	—	—
上関町	—	—	—	—	—	—	—	—	—	—	—	—
田布施町	—	—	—	—	—	—	—	—	—	—	—	—
平生町	—	—	—	—	—	—	—	—	—	—	—	—
<b>周南計</b>	—	—	—	—	—	—	—	—	5	484	( 2 )	( 8,003 )
下松市	—	—	—	—	—	—	—	—	—	—	1	5,994
光市	—	—	—	—	—	—	—	—	—	—	( 1 )	( 2,279 )
周南市	—	—	—	—	—	—	—	—	5	484	( 1 )	( 5,724 )
防府市	—	—	—	—	—	—	—	—	—	—	2	5,232
<b>山口計</b>	—	—	—	—	—	—	—	—	1	1,765	2	9,670
山口市	—	—	—	—	—	—	—	—	1	1,765	1	5,998
防府市	—	—	—	—	—	—	—	—	—	—	1	3,672
<b>美祿計</b>	—	—	—	—	—	—	2	982	—	—	1	6,356
宇部市	—	—	—	—	—	—	—	—	—	—	—	—
美祿市	—	—	—	—	—	—	2	982	—	—	1	6,356
山陽小野田市	—	—	—	—	—	—	—	—	—	—	—	—
<b>下関計</b>	—	—	—	—	—	—	1	1,500	1	1,701	( 3 )	( 8,051 )
下関市	—	—	—	—	—	—	1	1,500	1	1,701	( 3 )	( 8,051 )
<b>長門計</b>	—	—	—	—	—	—	—	—	—	—	1	2,718
長門市	—	—	—	—	—	—	—	—	—	—	1	2,718
<b>萩計</b>	—	—	—	—	—	—	1	997	—	—	2	7,461
萩市	—	—	—	—	—	—	1	997	—	—	2	7,461
阿武町	—	—	—	—	—	—	—	—	—	—	—	—

注) ( )は前年度からの繰越分を外数

## X V 保 安 林

### 1 保安林の種類別面積の推移

年 度	総計					国 有		
	総数	水かん	土流	土崩	その他	総数	水かん	土流
15	99,008	64,880	29,751	149	4,228	7,618	6,628	165
16	99,891	65,461	30,046	149	4,235	7,616	6,627	164
17	100,542	65,856	30,303	149	4,234	7,616	6,627	164
18	102,636	67,609	30,642	149	4,236	9,110	8,021	264
19	103,421	68,028	30,874	149	4,370	9,295	8,073	265
20	104,300	68,633	31,148	149	4,370	9,294	8,072	265
21	105,181	69,127	31,533	149	4,372	9,294	8,072	265
22	106,340	70,194	31,626	149	4,371	9,294	8,072	265
23	107,372	70,639	32,137	225	4,370	9,370	8,072	265
24	108,277	70,989	32,666	225	4,397	9,370	8,072	265
25	109,116	71,191	33,327	225	4,373	9,370	8,072	265
26	110,020	71,527	33,896	225	4,372	9,370	8,072	265
<b>27</b>	<b>110,974</b>	<b>71,929</b>	<b>34,466</b>	<b>225</b>	<b>4,354</b>	<b>9,326</b>	<b>8,022</b>	<b>265</b>

(単位:ha)

林		民 有			林	
土崩	その他	総数	水かん	土流	土崩	その他
57	768	91,390	58,252	29,586	92	3,460
57	768	92,275	58,834	29,882	92	3,467
57	768	92,926	59,229	30,139	92	3,466
57	768	93,526	59,588	30,378	92	3,468
57	900	94,126	59,955	30,609	92	3,470
57	900	95,006	60,561	30,883	92	3,470
57	900	95,887	61,055	31,268	92	3,472
57	900	97,046	62,122	31,361	92	3,471
133	900	98,002	62,567	31,872	92	3,470
133	900	98,907	62,917	32,401	92	3,497
133	900	99,746	63,119	33,062	92	3,473
133	900	100,650	63,455	33,631	92	3,472
<b>133</b>	<b>906</b>	<b>101,648</b>	<b>63,907</b>	<b>34,201</b>	<b>92</b>	<b>3,448</b>

## 2 市町別、種別別保安林面積

農 林 事 務 所	市 町 村	数												有								
		総 数	水 源 か ん 養	土 砂 備 流 出 防	土 砂 備 崩 壊 防	飛 砂 防 備	防 風	潮 害 防 備	干 害 防 備	防 火	魚 つ き	航 行 目 標	保 健	風 致	総 数	水 源 か ん 養	土 砂 備 流 出 防	土 砂 備 崩 壊 防	飛 砂 防 備	防 風	潮 害 防 備	
	総 数	(4136) 110,974	71,929	34,466	225	26	90	3	702	13	1,531	4	1,426	559	(132) 9,326	8,022	265	133	14			
岩 国	総 数	(690) 13,255	8,478	4,341	137				(238) 43				(452) 100	129	1,441	1,172	7	133				
	岩国市	(690) 13,243	8,478	4,329	137				(238) 43				(452) 100	129	1,441	1,172	7	133				
	和本町	(45) 12											(41) 12									
柳 井	総 数	(45) 1,536	280	870	8		20	0	13				(41) 60									
	柳井市	(4) 847	280	504	1		3		13				19									
	周防大島町	(40) 346		149	2		7	0					(40) 41									
	上関町	(1) 134		24	1		10						(1) 99									
	田布施町	(1) 89		86	3								(1) 13									
周 南	総 数	(532) 11,801	7,464	3,667	17	4	22		(38) 67	3	133		(477) 294	131	(132) 1,053	538	31		14			
	下松市	(132) 812		394	1		14		53	2	103		(132) 245		(132) 354		1		14			
	光市	(160) 447	24	398	5	4	8		(38) 7	1	0		(122) 223									
	周南市	(240) 10,542	7,439	2,875	11		0		7		30		(223) 49	131	699	538	30					
山 口	総 数	(843) 37,419	26,090	10,781	11				55	4	53	2	(842) 241	(1) 182	4,933	4,801	81					
	山口市	(409) 34,264	26,090	7,711	11				55	4	4		(408) 207	(1) 182	4,933	4,801	81					
	防府市	(434) 3,155		3,070									(434) 34									
美 祢	総 数	(550) 14,680	10,884	3,492	6	1	3	2	(159) 188	(2) 2	2	2	(389) 64	34	279	279						
	宇部市	(343) 2,630	153	2,252	3	1	3	2	(84) 138	(2) 2		1	(257) 42	34								
	美祢市	(177) 11,741	10,703	1,030					(75) 8				(102) 30		279	279						
	山陽小野田市	(30) 309	29	211	3				42	2		1	(30) 22									
下 関	総 数	(439) 8,697	5,503	2,674	7	9	10	1	(143) 19	(1) 144			(193) 328	2	299	299						
	下関市	(439) 8,697	5,503	2,674	7	9	10	1	(143) 19	(1) 144			(193) 328	2	299	299						
長 門	総 数	(457) 10,387	7,106	2,670	3	0	13		(32) 421	(0) 421			(425) 174		120	120						
	長門市	(457) 10,387	7,106	2,670	3	0	13		(32) 421	(0) 421			(425) 174		120	120						
萩	総 数	(580) 13,199	6,123	5,971	36	12	23		(333) 316	(4) 4	(0) 467		(243) 165	81	1,201	813	146					
	萩市	(580) 10,973	5,498	4,809	35	8	23		(333) 74	(4) 379	(0) 379		(243) 65	81	188	188						
	阿武町	(226) 2,226	625	1,162	1	4			242	4	88		100		1,013	625	146					

注) ( )は兼種保安林:外数

(単位:ha)

					民 有 林												
干 害 防 備	防 火	林 魚 っ き	航 行 目 標	保 健 致	総 数	水 源 かん 養	土 砂 備 流 出 防	土 砂 備 崩 壊 防	飛 砂 防 備	防 風	潮 害 防 備	干 害 防 備	防 火	林 魚 っ き	航 行 目 標	保 健 致	風 致
			(132)		(4004)		(123)					(943)	(6)	(1)		(2929)	(1)
295		65		221 311	101,648	63,907	34,201	92	26	76	3	407	13	1,466	4	1,205	248
					(690)							(238)				(452)	
				129	11,814	7,306	4,334	4				43		27		100	
					(690)							(238)				(452)	
				129	11,802	7,306	4,322	4				43		27		100	
					12												
					(45)									(0)		(41)	
					1,536	280	870	8	20	0	13			284		60	
					(4)		(4)										
					847	280	504	1	3		13			26		19	
					(40)									(0)		(40)	
					346		149	2	7	0				147		41	
					134		24	1	10					99			
					(1)											(1)	
					89		86	3									
					121		107	1						13			
			(132)		(400)		(17)					(38)				(345)	
53		65		221 131	10,748	6,926	3,636	17	4	8		14	3	68		73	
					(0)											(0)	
					458		393	1	0		0	2	38		24		
					(160)						(38)				(122)		
					447	24	398	5	4	8		7	1	0			
					(240)		(17)									(223)	
				131	9,843	6,901	2,845	11	0			7		30		49	
					(843)											(842)	(1)
				51	32,486	21,289	10,700	11				55	4	53	2	241	131
					(409)											(408)	(1)
				51	29,331	21,289	7,630	11				55	4	4		207	131
					(434)										(434)		
					3,155		3,070							49	2	34	
					(550)						(159)	(2)				(389)	
					14,401	10,605	3,492	6	1	3	2	188	2	2	2	64	34
					(343)						(84)	(2)				(257)	
					2,630	153	2,252	3	1	3	2	138		2	1	42	34
					(177)						(75)				(102)		
					11,462	10,424	1,030				8						
					(30)											(30)	
					309	29	211	3				42	2		1	22	
					(439)		(102)				(143)			(1)		(193)	
					8,398	5,204	2,674	7	9	10	1	19		144	0	328	2
					(439)		(102)				(143)			(1)		(193)	
					8,398	5,204	2,674	7	9	10	1	19		144	0	328	2
					(457)						(32)					(425)	
					10,267	6,986	2,670	3	0	13				421		174	
					(457)						(32)					(425)	
					10,267	6,986	2,670	3	0	13				421		174	
					(580)						(333)	(4)	(0)			(243)	
242					11,998	5,310	5,825	36	12	23		74	4	467		165	81
					(580)						(333)	(4)	(0)			(243)	
					10,785	5,310	4,809	35	8	23		74		379		65	81
242					1,213		1,016	1	4					4	88	100	

# XVI 林 地 開 発

## 1 林地開発許可状況

開 発 行 為 の 目 的	23年度		24年度		25年度		26年度		27年度		合 計	
	件数	面積	件数	面積	件数	面積	件数	面積	件数	面積	件数	面積
	件	ha	件	ha	件	ha	件	ha	件	ha	件	ha
工場・事業場 用地の造成	-	-	-	-	-	-	-	-	(1)	(5)	(1)	(5)
	-	-	-	-	-	-	-	-	2	38	2	38
住宅用地 の 造 成	-	-	-	-	(1)	(4)	-	-	-	-	(1)	(4)
	-	-	-	-	-	-	-	-	-	-	-	-
ゴルフ場 の 設 置	-	-	-	-	-	-	-	-	-	-	-	-
	-	-	-	-	-	-	-	-	-	-	-	-
レジャー施設 の 設 置	-	-	-	-	-	-	-	-	-	-	-	-
	-	-	-	-	-	-	-	-	-	-	-	-
農用地の造成	-	-	-	-	-	-	-	-	-	-	-	-
	-	-	-	-	-	-	-	-	-	-	-	-
土石の採掘	(7)	(53)	(8)	(65)	(2)	(27)	(6)	(177)	(7)	(42)	(30)	(364)
	1	1	-	-	-	-	1	3	2	3	4	7
そ の 他	(2)	(9)	(3)	(13)	(2)	(8)	(1)	(6)	(5)	(24)	(13)	(60)
	1	1	1	29	-	-	3	11	-	-	5	41
計	(9)	(62)	(11)	(78)	(5)	(39)	(7)	(183)	(13)	(71)	(45)	(433)
	2	2	1	29	-	-	4	14	4	41	11	86

注( )内は変更に係るもので外数

## 2 森林保全巡視状況

区 分		23年度	24年度	25年度	26年度	27年度
保 安 林	面積 ha	95,890	96,918	98,003	98,906	99,746
	日 数	83	62	82	88	89
林 野 火 災 予 防 地 域 等	面積 ha	330,495	329,456	328,287	327,297	326,150
	日 数	21	21	45	46	45
計	面積 ha	426,385	426,374	426,290	426,203	425,896
	日 数	104	83	127	134	134



## XVII 自然保護

### 1 緑地環境保全地域指定状況

(単位:ha)

名称	区域	面積	土地所有区分	
			公有地	私有地
<b>総数</b>	<b>10地域</b>	<b>2,335</b>	<b>876</b>	<b>1,459</b>
木谷峡緑地環境保全地域	岩国市錦町広瀬の一部	86	3	83
高瀬峡	周南市大字高瀬の一部	260	5	255
阿弥陀寺・苔谷	防府市大字牟礼及び周南市大字戸田の各一部	184	62	122
十種ヶ峰	山口市阿東町大字徳佐及び大字嘉年の各一部	460	290	170
般若寺	熊毛郡平生町大字宇佐木及び柳井市伊保庄の各一部	21	1	20
大寧寺	長門市深川湯本の一部	127	2	125
天花	山口市上宇野令の一部	147	28	119
姫山	山口市御堀、平井及び吉田の各一部	63	-	63
霜降山	宇部市大字善和、大字吉見、大字末信、大字沖の旦、大字中山、大字上宇部、及び大字川上の各一部	797	440	357
西ヶ河内・小松尾	山陽小野田市大字千崎及び大字高畑の各一部	190	45	145

### 2 自然記念物指定状況

(単位:ha)

名称	区域	面積	土地所有区分	
			公有地	私有地
<b>総数</b>	<b>33件</b>	<b>54.76</b>	<b>3.18</b>	<b>51.58</b>
マンシュウボダイジュ	岩国市錦町宇佐字蛇打谷の一部	5.60	-	5.60
蒲井八幡宮樹林	熊毛郡上関町大字長島字木崎の一部	3.90	-	3.90
二反田溜池のカキツバタ群落	美祢市美東町大字絵堂字大滝の一部	0.50	-	0.50
熊田溜池のミツガシワ群落	阿武郡阿武町大字宇生賀字下堤の一部	4.90	-	4.90
御山神社樹林	阿武郡阿武町大字惣郷字御山の一部	1.00	-	1.00
志度石神社樹林	大島郡周防大島町大字東屋代字二反田の一部	3.90	-	3.90
花尾八幡宮樹林	山口市徳地島地字前山の一部	1.10	-	1.10
無動寺樹林	柳井市阿月字畑及び字吉毛の一部	4.13	-	4.13
渋木八幡宮樹林	長門市大字渋木字宮の台、字八幡及び西門前の各一部	3.76	-	3.76
玉祖神社樹林	防府市大字大崎字寺屋敷の一部	0.96	-	0.96
中須八幡宮樹林	周南市大字中須南字宮地及び寺山の各一部	0.49	-	0.49
南原寺樹林	美祢市伊佐町伊佐字南原及び伊佐町堀越字井手ヶ迫の各一部	6.70	1.80	4.90
赤間神宮紅石山樹林	下関市大字阿弥陀寺町字阿弥陀寺町の一部	3.60	-	3.60
亀島ウバメガシ群落	大島郡周防大島町大字東安下庄字亀島の一部	0.25	0.20	0.05
尾国賀茂神社樹林	熊毛郡平生町大字尾国字二葉山及び字迫の各一部	0.50	-	0.50
下田八幡宮樹林	大島郡周防大島町大字西方字高田の一部	1.00	-	1.00
牛島のモクゲンジ群生地	光市大字牛島字越和田及び先越和田の各一部	1.00	-	1.00
中郷八幡宮樹林	山口市小郡上郷字宮ノ下山付の一部	1.00	-	1.00
徳佐上八幡宮樹林	山口市阿東町大字徳佐上字新田の一部	0.30	-	0.30
長尾八幡宮樹林	大島郡周防大島町大字西安下庄字神南の一部	1.00	-	1.00
白井田八幡宮樹林	熊毛郡上関町大字長島字高松の一部	0.90	-	0.90
龍王神社樹林	下関市大字吉見下字井上の一部	0.20	-	0.20
二俣神社樹林	周南市大字大向字二俣の一部	0.50	-	0.50
高松八幡宮樹林	熊毛郡田布施町大字麻郷字水上及び字羽山の各一部	1.50	-	1.50
二井寺山極楽寺樹林	岩国市周東町用田字二井寺の一部	1.00	-	1.00
椎尾八幡宮樹林	岩国市角字八幡の一部	1.50	-	1.50
楢杜八幡宮樹林	岩国市周東町下久原字泉山の一部	0.70	-	0.70
浄福寺樹林	山口市嘉川字沖田東191番の一部	0.13	-	0.13
飛龍八幡宮樹林	周南市大字須々万本郷字山の神1277番2の一部	0.46	-	0.46
松原八幡宮樹林	周南市大字小松原字荒瀬118番の一部	0.12	-	0.12
吉部田八幡宮樹林	山陽小野田市大字郡字金郷985番の一部	0.65	-	0.65
束荷神社樹林	光市大字束荷字山根270番1の一部他	0.28	-	0.28
ミヤマウメモドキ群落	阿武郡阿武町大字福田下字第一八幡原及び字大藪の各一部	1.23	1.18	0.05

## XVIII 鳥 獣 保 護

### 1 鳥獣保護区等の状況

#### (1) 鳥獣保護区

(単位:ha)

指 定 区 分	指定箇所数	管理者別箇所数		面 積			
		環境庁長官	知事	総数	国有地	民有地	水面
総 数	81	—	81	51,636	2,484	42,254	6,898
環 境 大 臣	—	—	—	—	—	—	—
知 事	81	—	81	51,636	2,484	42,254	6,898

#### (2) 特別保護地区

(単位:ha)

指 定 区 分	指定箇所数	管理者別箇所数		面 積			
		環境庁長官	知事	総数	国有地	民有地	水面
総 数	33	—	33	1,707	60	1,210	437
環 境 大 臣	—	—	—	—	—	—	—
知 事	33	—	33	1,707	60	1,210	437

#### (3) 休猟区

(単位:ha)

指 定 区 分	指定年度	指定箇所数	指定面積	指定期間	摘 要
知 事	25	7	10,125	H25.11.1～H28.10.31	
〃	26	6	11,402	H26.11.1～H29.10.31	
〃	27	3	6,090	H27.11.1～H30.10.31	

#### (4) 特定猟具使用禁止区域(銃器)

(単位:ha)

指 定 区 分	指定箇所数	面 積			摘 要
		総数	陸地	水面	
知 事	62	81,279	22,840	58,439	

#### (5) 狩猟鳥獣の捕獲制限及び猟法の制限区域

(単位:ha)

指 定 区 分	制限区分	指定面積	指定期間
知 事	くくりわな架設禁止	107,715	H24.4.1～H29.3.31
	くくりわな架設禁止	7,832	H26.11.1～H31.10.31
	鉛散弾規制地域	85	H12.11.1～永 年

## (6)種類別、農林事務所別明細

## ア 鳥獣保護区

(単位:ha)

区 分	指定箇所数	指定面積	内 訳			摘 要
			国有地	民有地	水面	
総 数	81	51,636	2,484	42,240	6,912	
岩 国	10	5,020	930	4,088	2	
柳 井	5	2,455	-	2,445	10	
周 南	10	4,473	710	3,526	237	
山 口	12	5,480	125	5,185	170	
美 祢	16	11,806	1	11,435	370	
下 関	14	7,488	86	6,882	520	
長 門	2	8,140	-	3,120	5,020	
萩	12	6,774	632	5,559	583	

## イ 特別保護地区

(単位:ha)

区 分	指定箇所数	指定面積	内 訳			摘 要
			国有地	民有地	水面	
総 数	33	1,707	60	1,210	437	
岩 国	5	204	23	181	-	
柳 井	-	-	-	-	-	
周 南	4	593	-	356	237	
山 口	5	74	-	74	-	
美 祢	6	396	-	212	184	
下 関	9	245	37	194	14	
長 門	1	67	-	67	-	
萩	3	128	-	126	2	

## ウ 休猟区

(単位:ha)

区 分	指定箇所数	指定面積	内 訳		摘 要
			陸地	公有水面	
総 数	16	27,617	27,446	171	
岩 国	-	-	-	-	
柳 井	-	-	-	-	
周 南	2	5,564	5,463	101	
山 口	6	10,214	10,175	39	
美 祢	2	4,073	4,049	24	
下 関	1	1,100	1,098	2	
長 門	-	-	-	-	
萩	5	6,666	6,661	5	

## エ 特定猟具使用禁止区域(銃器)

(単位:ha)

区 分	指定箇所数	指定面積	内 訳		摘 要
			陸地	公有水面	
総 数	62	81,279	24,336	56,943	
岩 国	7	10,625	1,774	8,851	
柳 井	2	25,390	110	25,280	
周 南	16	11,324	5,109	6,215	
山 口	11	3,721	1,958	1,763	
美 祢	14	2,449	2,285	164	
下 関	6.5	19,512	10,540	8,972	
長 門	1.5	3,324	886	2,438	
萩	4	4,934	1,674	3,260	

オ 狩猟鳥獣の捕獲制限及び猟法の制限区域

(単位:ha)

農林事務所	制限区分	区 域	面 積	期 間
岩 国	くくりわな架設禁止	西中国地域国定公園 の区域及び羅漢山県 立自然公園の区域	7,832	H 26.11.1～H31.10.31
下関・長門	くくりわな架設禁止	下関市、長門市の全域	107,715	H24.4.1～H29.3.31
周 南	鉛散弾規制地域	周南市向道湖	85	H12.11.1～永 年

カ 猟区

(単位:ha)

農林事務所	名 称	設定面積	摘 要
岩 国	周防大島猟区	13,811	

2 狩猟免許等交付状況

(1) 狩猟者登録

(単位:人)

年 度	総 数	内 訳			県外者 (内数)
		網・わな(旧甲種)	第一種(旧乙種)	第二種(旧丙種)	
21	3,173	1,420	1,711	42	154
22	3,039	1,445	1,562	32	133
23	3,304	1,806	1,463	35	122
24	3,241	1,843	1,360	38	116
25	3,180	1,845	1,294	41	112
26	3,202	1,910	1,254	38	109
27	<b>3,247</b>	<b>1,965</b>	<b>1,240</b>	<b>42</b>	<b>99</b>

(2) 手数料(再交付を含む)

(単位:件)

年度	経験者		初心者		狩猟免許 更 新	狩猟者 登 録	飼養鳥獣 登 録	免許等 再交付
	網・わな (旧甲種)	第一・二種 (旧乙・丙種)	網・わな (旧甲種)	第一・二種 (旧乙・丙種)				
21	55	17	142	38	2,336	3,173	291	20
22	36	3	116	22	404	3,039	283	9
23	74	9	371	44	620	3,304	251	19
24	33	9	159	27	2,008	3,241	242	43
25	21	19	167	44	460	3,180	224	16
26	28	9	177	47	896	3,202	212	31
27	<b>40</b>	<b>27</b>	<b>227</b>	<b>69</b>	<b>1,799</b>	<b>3,247</b>	<b>157</b>	<b>33</b>

### 3 狩猟者登録により捕獲された主な鳥獣

#### (1)鳥類

(単位:羽)

年度	ゴイサギ	キジ	ヤマドリ	コジュケイ	カモ類	シギ類	キジバト	カラス類	スズメ
21	1	678	100	6	1,553	2	380	288	122
22	-	606	222	12	1,100	1	426	293	64
23	-	459	48	3	1,341	2	226	208	68
24	-	458	84	5	1,141	4	247	256	45
25	-	375	65	5	1,348	2	185	395	32
26	-	381	47	-	1,209	-	144	379	26
27	-	<b>387</b>	<b>31</b>	<b>8</b>	<b>1,104</b>	-	<b>120</b>	<b>124</b>	<b>28</b>

#### (2)獣類

(単位:頭)

年度	イノシシ	キツネ	オスジカ	メスジカ	タヌキ	テン	オスイタチ	ノウサギ	ノイヌ
21	5,369	4	518 ( 17 )	441	383	1	1	320	-
22	9,260	3	438 ( 71 )	359	634	1	4	267	-
23	6,672	3	613 ( 11 )	585	434	1	-	200	-
24	6,053	6	677 ( 39 )	707	988	1	5	235	-
25	5,789	3	742 ( - )	759	451	2	-	191	-
26	5,048	1	844 ( 5 )	869	560	-	-	143	-
27	<b>8,007</b>	<b>2</b>	<b>416</b> ( 24 )	<b>522</b>	<b>580</b>	-	<b>1</b>	<b>185</b>	-

※( )書きは、雌雄不明分。

### 4 知事等の捕獲許可による捕獲鳥獣

#### (1)有害鳥獣

##### ア 鳥類

(単位:羽)

年度	ゴイサギ	カモ類	キジバト	カラス類	スズメ	ドバト	ヒヨドリ
21	-	67	10	848	124	99	478
22	-	23	1	701	186	107	320
23	3	3	3	891	247	58	17
24	5	14	2	663	349	70	308
25	-	17	5	540	329	13	219
26	-	20	16	614	124	110	312
27	<b>1</b>	<b>24</b>	<b>3</b>	<b>697</b>	<b>185</b>	<b>219</b>	<b>127</b>

##### イ 獣類

(単位:頭)

年度	クマ	イノシシ	オスジカ	メスジカ	キツネ	タヌキ	ノウサギ	ノイヌ	サル
21	1	5,702	513 ( 228 )	481	1	679	72	-	201
22	49	8,795	718 ( 100 )	675	2	901	69	2	401
23	10	8,718	700 ( 67 )	720	1	562	52	-	281
24	8	9,719	838 ( )	955	1	1,106	42	-	471
25	10	9,462	923 ( 205 )	906	-	714	27	-	549
26	16	9,804	821 ( 249 )	828	-	775	52	-	763
27	<b>14</b>	<b>12,016</b>	<b>78</b> ( 249 )	<b>905</b>	<b>1</b>	<b>952</b>	<b>25</b>	-	<b>764</b>

※( )書きは、雌雄不明分。

(2)飼養捕獲 (単位:羽)

年度	総数	メジロ	ホオジロ	ウソ	マヒワ
21	31	31	-	-	-
22	18	18	-	-	-
23	28	28	-	-	-
24	-	-	-	-	-
25	-	-	-	-	-
26	-	-	-	-	-
27	-	-	-	-	-

5 鳥獣飼養状況調 (単位:頭)

年度	総数	メジロ	ホオジロ	ウグイス	ヒバリ	ヤマガラ	ウソ	マヒワ	その他
21	307	210	47	1	-	-	-	1	48
22	296	198	42	1	-	-	-	1	54
23	251	163	34	1	-	1	-	1	51
24	242	150	34	1	-	-	-	-	57
25	224	136	34	1	-	-	-	-	53
26	212	118	32	0	-	-	-	-	62
27	157	93	34	-	-	-	-	-	30

6 猟区の成績

名称	開猟日数			入猟人員			捕獲数		
	予定日数	開猟日数	割合	予定人員	入猟者数	割合	鳥類	獣類	
	日	日	%	人	人	%	羽	頭	
周防大島猟区	普	22	22	100	13	42	323	23	-
	特	19	19	100	0	0	-	-	-

7 主たる法令違反調 (単位:件)

年度	総数	8条	11条1項	20条	27条	38条	55条1項	62条	その他
		(狩猟鳥獣以外の鳥獣捕獲)	(期間外狩猟)	(無許可飼育)	(違法に捕獲等した鳥獣の飼養等)	(日没後人身事故等)	(期間中の無登録狩猟)	(狩猟者登録証等不携帯)	
21	4	1	-	-	1	-	1	-	1
22	7	-	-	-	1	-	1	-	5
23	3	1	-	-	-	-	-	-	2
24	5	-	-	-	4	-	-	-	1
25	3	1	-	-	2	-	-	-	-
26	6	4	-	-	1	1	-	-	-
27	3	-	-	-	2	-	-	-	1

## XIX 自然公園

### 1 公園名称別、市町別、種別面積

(単位: ha)

区 分	総数	特別地域				普通地域
		特別 保護地区	第1種 特別地域	第2種 特別地域	第3種 特別地域	
<b>総数</b>	<b>42,667</b>	<b>42</b>	<b>2,288</b>	<b>10,490</b>	<b>15,664</b>	<b>14,183</b>
<b>瀬戸内海国立公園</b>	<b>5,910</b>	—	<b>121</b>	<b>1,802</b>	<b>1,640</b>	<b>2,347</b>
岩国市	514	—	—	514	—	—
柳井市	201	—	—	—	201	—
周防大島町	1,833	—	116	689	701	327
上関町	383	—	—	68	315	—
田布施町	60	—	—	7	—	53
平生町	105	—	—	—	—	105
下松市	900	—	—	232	—	668
光市	192	—	—	192	—	—
周南市	1,605	—	—	58	423	1,124
			(0.03)			
防府市	75	—	—	5	—	70
下関市	42	—	5	37	—	—
<b>秋吉台国定公園</b>	<b>4,502</b>	—	<b>718</b>	<b>1,759</b>	<b>1,185</b>	<b>840</b>
美祢市	4,502	—	718	1,759	1,185	840
<b>北長門海岸国定公園</b>	<b>12,384</b>	—	<b>900</b>	<b>4,992</b>	<b>4,818</b>	<b>1,674</b>
下関市	1,303	—	58	368	814	63
長門市	4,442	—	455	1,382	1,496	1,109
萩市	5,187	—	376	2,511	1,876	424
阿武町	1,452	—	11	731	632	78
<b>西中国山地国定公園</b>	<b>3,953</b>	<b>42</b>	<b>90</b>	<b>507</b>	<b>3,314</b>	—
岩国市	3,953	42	90	507	3,314	—
<b>羅漢山県立自然公園</b>	<b>3,879</b>	—	<b>5</b>	<b>100</b>	<b>550</b>	<b>3,224</b>
岩国市	3,879	—	5	100	550	3,224
<b>石城山県立自然公園</b>	<b>2,716</b>	—	<b>23</b>	<b>92</b>	<b>417</b>	<b>2,184</b>
田布施町	498	—	—	—	127	371
光市	1,569	—	23	41	49	1,456
周南市	649	—	—	51	241	357
<b>長門峡県立自然公園</b>	<b>5,656</b>	—	<b>351</b>	<b>913</b>	<b>2,660</b>	<b>1,732</b>
山口市	3,287	—	217	561	1,301	1,208
萩市	2,369	—	134	352	1,359	524
<b>豊田県立自然公園</b>	<b>3,667</b>	—	<b>80</b>	<b>325</b>	<b>1,080</b>	<b>2,182</b>
下関市	3,667	—	80	325	1,080	2,182

注1) 海域公園地区(瀬戸内海国立公園:56.4ha、北長門国定公園:33ha)の面積は除く。

注2) 海域の普通地域の面積は除く。

## 2 自然公園内施設整備状況

### (1)西中国山地国定公園(交付金)

市 町	事 業 種	事 業 量
岩国市	寂地峡野営場	防護柵工 L=196m 階段工 80段 テントサイト工 2基

### (2)北長門海岸国定公園(交付金)

市 町	事 業 種	事 業 量
萩市	ホルンフェルス歩道	歩道手摺改修 L=142m



## XX 研究・研修等

### 1 試験研究実績

#### (1) 試験研究課題

試 験 研 究 項 目	実施期間	主な実施場所
ア 育種・育苗		
○ 抵抗性マツを利用したマツ林保全技術の開発	H 2 5 ~ H 2 8	山口市ほか
○ 短期間で効率的に林業用種苗を生産する技術の開発	H 2 6 ~	山口市ほか
イ 育 林		
○ 竹林を活用した放牧技術の確立	H 2 5 ~ H 2 7	美祢市
○ シカ生息地における植栽技術の確立	H 2 6 ~ H 3 0	長門市ほか
○ 効率的な繁茂竹林対策の検証	H 2 7 ~ H 2 9	下関市ほか
ウ 森林保護		
○ 新規薬剤登録等森林・林業技術に関する試験	H 2 7	山口市
○ 侵略的外来線虫の分布拡大速度に及ぼす土着線虫と媒介昆虫密度の影響	H 2 6 ~ H 2 9	山口市ほか
○ ナラ枯れ被害木の薬剤を用いない予防法の開発	H 2 7 ~ H 2 9	萩市
○ 薬剤使用の制約に対応する松くい虫対策技術の刷新	H 2 7 ~ H 2 9	県内及び東北
エ 木材利用		
○ シイノキフローリング等木材含水率試験		
○ 竹資源収集・運搬・燃料化システムの実証	H 2 7	山口市
○ 山口県に適合した低コスト搬出間伐システムの構築に向けた研究	H 2 5 ~ H 2 7 H 2 6 ~ H 2 7	県内一円 県内一円
オ 特用林産		
○ 森林資源を活用した収益部門の創設に関する研究	H 2 5 ~ H 2 7	県内一円
○ クロモジの栽培方法に関する研究	H 2 6 ~	山口市

#### (2) 試験研究実績の発表

発 表 誌 区 分	誌 数	登 載 項 目 数
総 数	2 2	4 2
農 林 総 合 技 術 セ ン タ ー 発 行 誌	3	2 0
農 林 総 合 技 術 セ ン タ ー 研 究 報 告	1	3
林 業 技 術 部 業 務 報 告 書	1	1 4
試 験 研 究 成 果 発 表 会 発 表 要 旨	1	3
他 機 関 発 行 誌	1 9	2 2
日 本 森 林 学 会	1	4
樹 木 医 学 会	1	1
林 業 山 口	1 2	1 2
樹 木 医 学 研 究	1	1
林 業 と 薬 剤	1	1
山 口 の む し	1	1
近 畿 中 国 四 国 治 山 林 道 研 究 発 表 会	1	1
第 5 5 回 治 山 研 究 発 表 会	1	1

## 2 研修実績

研 修 項 目		実施回数	1回の日数	受講者数	延日数	延人員
林業担い手研修	はい作業主任者技能	1回	3日	10人	3日	30日
	玉掛け技能	1	3	7	3	21
	小型移動式クレーン運転技能	1	3	7	3	21
	車両系建設機械(掘削用等)運転技能	1	6	6	6	36
	車両系建設機械(解体用)運転技能	1	2	7	2	14
	機械集材装置の運転の業務に係る特別教育	1	5	6	5	30
	伐木等の業務に係る特別教育	2	3	29	6	87
	刈払機作業に係る安全衛生教育	2	1	61	2	61
	伐木等の従事者安全衛生教育(共催)	3	1	45	3	45
	林業作業就業前研修(受託)	3	2~3	42	7	98
	車両系木材伐出機械の運転の業務に係る特別教育	3	2	15	6	30
	高度林業作業士育成研修(造林作業指揮者研修外)	2	11	17	11	80
	緑の雇用現場技能者育成研修(受託)	11	43	89	43	332
	林業後継者育成技術研修(林業高校生徒)	2	5	36	5	96
計	34		377	105	981	
林業指導者研修	県・市町職員等「伐木」	2	3	10	6	30
	県・市町職員等「刈払機」	2	1	13	2	13
	県林業技術職員等「指導能力向上」	2	2	14	4	28
	計	6		37	12	71
合 計		40		414	117	1,052

## 3 研究及び事業成果の普及指導状況

種 別	件 数	対 象 人 員
林業指導センター見学者	—	996
発表会	1	50
技術相談	124	124

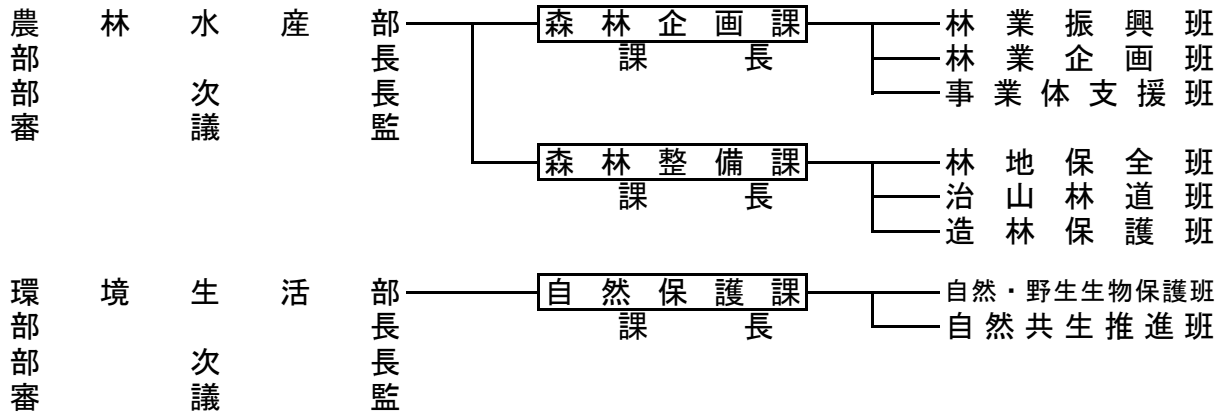
#### 4 林木育種・緑化事業等実績

事業名	事業内容																					
林木育種園管理	<p>1 むつみ林木育種園の所在地及び面積 萩市大字吉部上字大河内 外 30.71ha</p> <p>2 保育管理 採種園下刈 6.09ha 苗畑刈払 0.74ha 作業道刈払 0.28ha</p>																					
優良種苗確保対策	<p>1 育種種子の精選種子量</p> <table border="1"> <thead> <tr> <th>樹種</th> <th>精選種子量</th> </tr> </thead> <tbody> <tr> <td>スギ</td> <td>3.1kg</td> </tr> <tr> <td>ヒノキ</td> <td>22.8kg</td> </tr> <tr> <td>抵抗性アカマツ</td> <td>0.7kg</td> </tr> <tr> <td>抵抗性クロマツ</td> <td>0.6kg</td> </tr> <tr> <td>計</td> <td>27.2kg</td> </tr> </tbody> </table> <p>2 母樹林整備 断幹 39本、剪定 1本、間伐 15本、施肥 1887本 樹幹注入 20本、伐倒駆除 6本、刈払い 6.12ha、伐採 334本</p>	樹種	精選種子量	スギ	3.1kg	ヒノキ	22.8kg	抵抗性アカマツ	0.7kg	抵抗性クロマツ	0.6kg	計	27.2kg									
樹種	精選種子量																					
スギ	3.1kg																					
ヒノキ	22.8kg																					
抵抗性アカマツ	0.7kg																					
抵抗性クロマツ	0.6kg																					
計	27.2kg																					
実験林等管理	<p>実験林・展示林</p> <table border="1"> <thead> <tr> <th>名称</th> <th>所在地</th> <th>面積</th> </tr> </thead> <tbody> <tr> <td>木戸山実験林</td> <td>山口市仁保中郷</td> <td>123.71ha</td> </tr> <tr> <td>育林技術展示林</td> <td>山口市宮野上</td> <td>5.12ha</td> </tr> <tr> <td>実験実習林</td> <td>(林業指導センター構内)</td> <td>3.95ha</td> </tr> <tr> <td>樹木見本園</td> <td>(林業指導センター構内)</td> <td>1.14ha</td> </tr> <tr> <td>竹林展示林</td> <td>萩市大字明木字新切中ノ埕</td> <td>0.56ha</td> </tr> <tr> <td>計</td> <td></td> <td>134.48ha</td> </tr> </tbody> </table>	名称	所在地	面積	木戸山実験林	山口市仁保中郷	123.71ha	育林技術展示林	山口市宮野上	5.12ha	実験実習林	(林業指導センター構内)	3.95ha	樹木見本園	(林業指導センター構内)	1.14ha	竹林展示林	萩市大字明木字新切中ノ埕	0.56ha	計		134.48ha
名称	所在地	面積																				
木戸山実験林	山口市仁保中郷	123.71ha																				
育林技術展示林	山口市宮野上	5.12ha																				
実験実習林	(林業指導センター構内)	3.95ha																				
樹木見本園	(林業指導センター構内)	1.14ha																				
竹林展示林	萩市大字明木字新切中ノ埕	0.56ha																				
計		134.48ha																				
環境緑化園管理	<p>1 環境緑化園の所在地及び面積 山口市仁保中郷 7.61ha</p> <p>2 閉園のための維持管理 苗畑・見本園・法面の下刈 1.58ha</p>																					
緑の相談	相談件数 38件																					

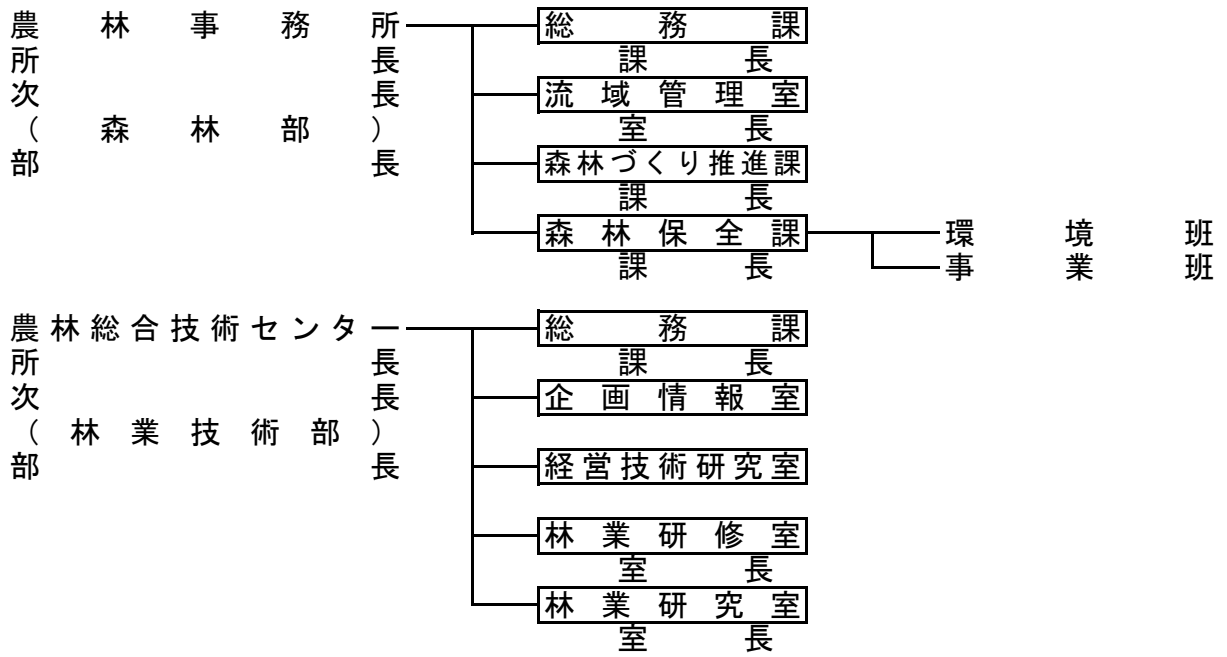
# X X I 林務関係行政機構

(平成28年4月1日現在)

## 1 本庁



## 2 出先



## 3 その他



#### 4 職員配置状況調

区分	職名 所属名	事務		技術（林業）			現業			合計 A+B+C
		吏員 A	吏員 B	内訳			運転 士	農場 員	計 C	
				一 般	研 究	導 普 及 指 員				
本 庁	森林企画課	6	15	10		5			21	
	林業振興班	6							6	
	林業企画班		10	10					10	
	事業体支援班		5			5			5	
	森林整備課	3	22	22					25	
	林地保全班	3	5	5					8	
	治山林道班		6	6					6	
	造林保護班		11	11					11	
	自然保護課		4	4					4	
	農林水産政策課		3	3					3	
出 先	ぶちうまやまぐち推進課		2	2					2	
	農村整備課		1	1					1	
	技術管理課		1	1					1	
	産業戦略部		1	1					1	
	全国都市緑化フェア推進室		1	1					1	
	農林事務所森林部		113	75		38			113	
	岩国		19	12		7			19	
	柳井		1	1					1	
	周南		15	9		6			15	
	山口		23	16		7			23	
美祢		13	8		5			13		
下関		21	14		7			21		
長門		1	1					1		
萩		20	14		6			20		
農林総合技術センター		13	1	9	3			13		
林業技術部		11	1	7	3			11		
企画情報室		1		1				1		
経営技術研究室		1		1				1		
萩土木建築事務所		1	1					1		
計		9	177	122	9	46			186	

# XXII 平成 27 年度 決算額

(単位:千円)

事業名	最終 予算額	決算額	決算額に對する財源							一般歳入
			国庫 支出金	分担金 負担金	使用料 手数料	財産 収入	諸収入	繰入金 繰越金	県債	
(款)農林水産業費	6,441,405	4,897,136	966,604	42,818	108	1,171	1,487,474	193,884	919,300	1,249,091
(項)林業費	( 2,233,426 )	( 2,067,670 )	( 1,220,105 )					( 244,365 )	( 603,200 )	
(目)林業総務費	6,441,405	4,897,136	966,604	42,818	108	1,171	1,487,474	193,884	919,300	1,249,091
	( 2,233,426 )	( 2,067,670 )	( 1,220,105 )					( 244,365 )	( 603,200 )	
企画 整備	419,285	417,859	2,119							415,740
(事項)職員給与費	187,152	186,897	719							186,178
	143,190	142,171	1,400							140,771
(事項)事業費支弁給与費	330,342	329,068	2,119							326,949
(事項)林業行政費	62,603	62,603								62,603
(事項)林業行政費	26,340	26,188								26,188
(目)林業振興指導費	434,653	405,932	35,363		34	1,171	1,039	122,375		245,950
(事項)民有林森林計画事業費	( 13,744 )	( 9,892 )	( 9,892 )							
	2,650	2,541	1,270							1,271
(事項)林業改良普及事業費	18,052	17,832	1,324							16,508
(事項)林業金融対策費	45,986	45,986								45,986
(事項)林業労働力対策費	43,088	39,802	2,228			35		15,881		21,658
(事項)林産物振興事業費	163,902	138,889	28,473			443		106,494		3,479
(事項)優良種苗確保事業費	( 13,744 )	( 9,892 )	( 9,892 )							
	13,259	13,238	1,709		34	693				10,802
(事項)森林資源保護対策費	1,828	1,756	359				1,039			358
(事項)大規模林業園開発事業費	145,888	145,888								145,888
(目)森林病虫害防除費	17,848	17,061	5,868							11,193
(事項)松くい虫防除事業費	17,848	17,061	5,868							11,193
(事項)森林病虫害等防除事業費										
(事項)森林病虫害防除 危被害防止対策費										
(目)造林費	3,269,757	2,573,375	251,615				1,477,564	71,509	71,900	700,787
(事項)造林事業費	( 942,145 )	( 780,359 )	( 584,683 )					( 195,676 )		
	1,105,714	443,827	251,615					22,057	71,900	98,255
(事項)造林推進事業費	( 567,145 )	( 565,990 )	( 374,515 )					( 191,475 )		
	455,767	421,486					8,080	49,452		363,954
(事項)間伐促進総合対策費	( 375,000 )	( 214,369 )	210,168					( 4,201 )		
(事項)やまぐち農林振興公社 運営費貸付金	1,754,595	1,754,513					1,469,484			285,029
(事項)県行造林経営費	2,454	2,322								2,322
(事項)事業費支弁給与費振替額	△ 48,773	△ 48,773								△ 48,773
(目)農林総合技術センター費	12,807	12,800			74		8,862			3,864
(事項)林業試験研究費	12,807	12,800			74		8,862			3,864
(目)林道費	534,163	291,027	157,610	42,818					131,300	△ 40,701
(事項)広域基幹林道開設事業費	( 377,607 )	( 377,523 )	( 206,976 )					( 48,247 )	( 122,300 )	
	482,349	263,076	134,809	36,818					110,400	△ 18,951
(事項)普通林道開設事業費	( 269,107 )	( 269,107 )	( 149,919 )					( 23,788 )	( 95,400 )	
	50,530	31,427	22,801							8,626
(事項)林業地域総合整備事業費	( 75,003 )	( 74,919 )	( 57,057 )					( 17,862 )		
(事項)林道改良事業費										
(事項)農免林道整備事業費										
(事項)ふるさと林道緊急 整備事業費	70,750	65,990		6,000					20,900	39,090
	( 33,497 )	( 33,497 )						( 6,597 )	( 26,900 )	
(事項)事業費支弁給与費振替額	△ 69,466	△ 69,466								△ 69,466

## XXII 平成 27 年度 決算額(つづき)

(単位:千円)

事業名	最終 予算額	決算額	決算額に對する財源							
			国庫 支出金	分担金 負担金	使用料 手数料	財産 収入	諸収入	繰入金 繰越金	県債	一般歳入
(目)治山費	1,752,892	1,179,082	514,029					9	716,100	△ 87,742
( ) 899,930 ) (	( 899,930 ) (	( 899,896 ) (	418,554 )						( 442 ) (	480,900 )
(事項)一般治山事業費	1,248,038	742,818	319,824						423,000	△ 6
( ) 783,950 ) (	( 783,950 ) (	( 783,916 ) (	392,616 )						( 300 ) (	391,000 )
(事項)水源地域緊急整備事業費	146,743	131,680	60,466						71,200	14
( ) 35,593 ) (	( 35,593 ) (	( 35,593 ) (	17,761 )						( 32 ) (	17,800 )
(事項)保安林管理道整備事業費										
(事項)保安林改良事業費	121,829	121,828	42,962						78,800	66
(事項)環境防災林整備事業費										
(事項)保全林整備事業費	51,307	51,307	23,497						27,800	10
(事項)保安林保育事業費	21,614	21,614	9,766						11,800	48
(事項)林地荒廃防止事業費	154,068	124,912	55,979						69,000	△ 67
( ) 16,396 ) (	( 16,396 ) (	( 16,396 ) (	8,177 )						( 19 ) (	8,200 )
(事項)林地崩壊防止事業費										
(事項)小規模治山事業費	63,743	40,853							34,500	6,353
( ) 63,991 ) (	( 63,991 ) (	( 63,991 ) (							( 91 ) (	63,900 )
(事項)治山施設維持管理事業費	57,643	57,575	36,686							20,889
(事項)保安林整備管理費	7,330	6,056	1,535					9		4,512
(事項)林地開発許可事業費	483	345								345
(事項)被災鉄道復旧関連対策事業費										
(事項)事業費支弁給与費振替額	△ 119,906	△ 119,906								△ 119,906
(款)衛生費	319,690	307,592	31,829		12,755			561		262,447
( ) 9,723 ) (	( 9,723 ) (	( 9,723 ) (	4,375 )					( 5,348 )		
(項)環境衛生費	319,690	307,592	31,829		12,755			561		262,447
( ) 9,723 ) (	( 9,723 ) (	( 9,723 ) (	4,375 )					( 5,348 )		
(目)狩猟費	82,602	77,786	23,080		12,755			7		41,944
(事項)鳥獣保護費	14,916	14,586	923					2		13,661
(事項)狩猟費	18,310	18,229			12,755			5		5,469
(事項)有害鳥獣捕獲事業費	49,376	44,971	22,157							22,814
(目)自然公園費	54,508	48,184	8,749					532		38,903
( ) 9,723 ) (	( 9,723 ) (	( 9,723 ) (	4,375 )					( 5,348 )		
(事項)自然公園管理費	27,653	27,460						532		26,928
(事項)自然公園整備事業費	26,855	20,724	8,749						( 5,348 )	11,975
( ) 9,723 ) (	( 9,723 ) (	( 9,723 ) (	4,375 )							
(目)自然保護費	182,580	181,622						22		181,600
(事項)職員給与費	119,933	119,786								119,786
(事項)自然保護企画調整費	794	792								792
(事項)自然保護対策費	4,942	4,418								4,418
(事項)自然保護啓発費	56,911	56,626						22		56,604
(款)災害復旧費	68,945	48,944	49,755							△ 811
( ) 202,188 ) (	( 196,128 ) (	( 196,128 ) (								
(項)農林水産施設災害復旧費	68,945	48,944	49,755							△ 811
( ) 202,188 ) (	( 196,128 ) (	( 196,128 ) (								
(目)林道災害復旧費	68,945	48,944	49,755							△ 811
( ) 202,188 ) (	( 196,128 ) (	( 196,128 ) (								
(事項)林道災害復旧事業費	70,735	50,734	49,755							979
( ) 202,188 ) (	( 196,128 ) (	( 196,128 ) (								
(事項)事業費支弁給与費振替額	△ 1,790	△ 1,790								△ 1,790
(目)治山施設災害復旧費										
(事項)治山施設災害復旧事業費										

平成27年度 山口県森林・林業統計要覧

編 集 平成28年12月  
山口県農林水産部森林企画課  
TEL 083-933-3464  
FAX 083-933-3479

---