

平成 24 年 度

山口県森林・林業統計要覧



山口県農林水産部森林企画課

山口県のシンボル

県木 アカマツ

県内に広く分布する山口県の代表的な樹種
(県木審査委員会選定 昭和41年9月14日指定)

県花 夏みかんの花

日本では山口県が原産地、芳香あり。
(NHK選定 昭和29年3月22日発表)

県鳥 ナベヅル

周南市八代に飛来、10～3月
(鳥獣審議会選定 昭和39年10月13日指定)

県獣 ホンシュウジカ

華山、天井ヶ岳周辺に生息
(鳥獣審議会選定 昭和39年10月13日指定)

県の魚 フク

県内で水揚げされる魚の代表種
(県の魚選定委員会選定 平成元年8月26日指定)

県のキノコ ベニヤマタケ(地方名:アカナバ)

秋吉台周辺で2～5月に発生、食用
(山口なばの会選定 平成10年1月15日発表)

利 用 者 の た め に

この統計要覧は、山口県の森林・林業の現況と平成24年度の林業関係諸施策の実績を農林水産部森林企画課、森林整備課、企画流通課、団体指導室、環境生活部自然保護課及び農林総合技術センター林業技術部の業務資料をもとに作成しております。

さらに詳細な数値が必要な場合又は疑義のある場合には下記の資料作成部署又は森林企画課林業企画班にお問い合わせください。

各統計の単位は、原則として表右肩に記載してあります。

表中の符号は次のとおりです。

「0」・・・・・・掲載単位以下

「-」・・・・・・該当なし

数字の単位未満は、四捨五入を原則としています。従いまして、総数と内訳の計が一致しない場合があります。

山口県森林・林業の概要 ・・・・・・・・・・	森林企画課林業企画班	(083-933-3464)
統計表		
I 森林の現況・・・・・・・・・・	森林企画課林業企画班	(083-933-3464)
II 森林計画・・・・・・・・・・	〃	
III 森林整備地域活動支援交付金事業・・	〃	
IV やまぐち森林づくり県民税関連事業・・	森林企画課林業企画班	(083-933-3464)
	森林整備課造林保護班	(083-933-3485)
	森林整備課治山林道班	(083-933-3491)
V 造林・・・・・・・・・・	森林整備課造林保護班	(083-933-3485)
VI 県行造林・・・・・・・・・・	〃	
VII 林産物生産・・・・・・・・・・	企画流通課新事業創出班	(083-933-3556)
	森林企画課事業体支援班	(083-933-3460)
VIII 林業・木材産業施設等整備・・・・・・・・	企画流通課新事業創出班	(083-933-3556)
IX 森林組合・・・・・・・・・・	団体指導室指導検査班	(083-933-3526)
X 林業金融・・・・・・・・・・	企画流通課市場・金融班	(083-933-3360)
XI 森林被害・・・・・・・・・・	森林整備課造林保護班	(083-933-3485)
XII 林業普及・・・・・・・・・・	森林企画課事業体支援班	(083-933-3460)
XIII 林道・・・・・・・・・・	森林整備課治山林道班	(083-933-3491)
XIV 治山・・・・・・・・・・	〃	
XV 保安林・・・・・・・・・・	森林整備課林地保全班	(083-933-3480)
XVI 林地開発・・・・・・・・・・	〃	
XVII 自然保護・・・・・・・・・・	自然保護課	
	自然・野生生物保護班	(083-933-3050)
XVIII 鳥獣保護・・・・・・・・・・	〃	
XIX 自然公園・・・・・・・・・・	自然保護課自然共生推進班	(083-933-3060)
XX 研究・研修等・・・・・・・・・・	農林総合技術センター林業技術部	(083-928-0131)
XXI 山口県林務関係行政機関・・・・・・・・	森林企画課林業振興班	(083-933-3450)
XXII 平成24年度決算額・・・・・・・・・・	〃	

目

次

山口県森林・林業の概要

1	森林資源の現況	1
(1)	土地利用	1
(2)	経営形態別森林面積	1
(3)	民有林の樹種別面積と蓄積	2
(4)	森林面積と蓄積の推移	3
(5)	人工林(スギ・ヒノキ)の齢級構成	5
2	造林等	6
(1)	造林	6
(2)	育成複層林の整備	6
(3)	間伐	7
3	林産物生産	8
(1)	木材生産	8
(2)	特用林産	9
4	森林組合	11
(1)	森林組合の概況	11
(2)	木材取扱量	11
(3)	森林造成事業	12
(4)	森林組合作業班	12
5	森林被害	13
(1)	マツ林面積と松くい虫被害	13
(2)	松くい虫防除事業の推移	13
6	林業普及	14
(1)	林業士及び林業作業士の認定状況	14
(2)	主要林業機械の保有状況	14
7	林道等	14
(1)	林道	14
(2)	作業道(路)	14
8	治山	15
(1)	治山事業の推移	15
(2)	生活環境保全林	15
9	保安林	16
10	その他	17
(1)	地域森林計画樹立状況	17
(2)	保有規模別林家数	17
(3)	森林経営計画の認定状況	17
	森林計画区、農林事務所管轄区域図	18
	自然環境保全施設等整備状況図	19

統計表

I 森林の現況	
1 市町別土地利用状況及び林野率	20
2 市町別経営形態別森林面積	21
3 市町別樹種別民有林面積及び蓄積	23
4 森林資源構成表	25
(1) 総計	25
(2) 人工林	27
(3) 天然林	29
5 市町別地域森林計画対象森林の異動状況	31
II 森林計画	
1 森林施業計画及び森林経営計画の認定状況	32
2 市町別樹種別標準伐期齢	33
III 森林整備地域活動支援交付金事業	
1 交付実績	34
(1) 交付実績の推移	34
(2) 市町別交付実績	34
IV やまぐち森林づくり県民税関連事業	
1 事業概要	35
2 事業実績	35
(1) 公益森林整備事業市町別実績	35
(2) 竹繁茂防止緊急対策事業市町別実績	36
(3) 魚つき保安林等海岸林整備事業実績	37
(4) 豊かな森林づくり推進事業市町別実績	37
(5) 森林づくり活動支援事業実績	38
V 造林	
1 育成単層林整備	40
(1) 人工造林	40
ア 樹種別民有林人工造林面積の推移	40
イ 資金別人工造林面積の推移	40
ウ 施行主体別造林種別人工造林面積	40
エ 市町別造林実績	41
オ 施行主体別人工造林面積	43
カ 被害跡地造林実績	44
キ 松くい虫被害跡地復旧造林	45
(2) 保育	47
ア 補助事業実績の推移	47
イ 市町別補助事業実績	47
2 育成複層林整備	49
(1) 育成複層林整備(人工林型)	49
ア 資金別造林面積の推移	49
イ 市町別補助事業実績	49

(2) 育成複層林整備(天然改良型)	50
ア 資金別造林面積の推移	50
イ 市町別補助事業実績	50
(3) 保育	51
市町別補助事業実績	51
3 造林作業路	54
(1) 事業別延長の推移	54
(2) 市町別事業別内訳	54
4 種苗	55
(1) 県営種子採取量の推移	55
(2) 樹種別山行苗木の生産量	55
(3) 樹種別山行苗木の所要量	55
(4) 経営規模別生産者数及び経営面積の推移	55
5 間伐	56
(1) 間伐実績の推移	56
(2) 市町別間伐実績	56
VI 県行造林	
1 契約種別県行造林地面積	57
2 市町別県行造林地面積	57
3 県行造林地の伐採面積の推移	57
VII 林産物生産	
1 林業算出額及び生産林業所得(山口県全体)	58
2 木材	58
(1) 木材の需給	58
ア 材種別素材供給量の推移	58
イ 用途別素材生産量の推移	58
ウ 市町別素材生産量	59
エ 樹種別素材生産量の推移	60
オ 用途別素材入荷量の推移	60
カ 県別素材移入量	61
キ 県別素材移出量	61
ク 移入県別、国産材・外材別製材品移入量	61
ケ 移出県別、国産材・外材別製材品移出量	61
(2) 木材関連産業	62
ア 製材用動力の出力階層別工場数の推移	62
イ 製材工場実態の推移	62
ウ 国産材・外材製材工場数及び素材入荷量の推移	62
エ 製材用素材の国産材・外材別入荷量の推移	63
オ 製材工場の製材品出荷量の推移	63
カ 木材チップ工場数及び木材チップ生産量	64
キ 木材市売市場の現況	65
(3) 木材の市況	66

3	特用林産物	67
(1)	特用林産物生産量の推移	67
(2)	しいたけ	68
(3)	特用林産物の市況	68
(4)	市町別特用林産物生産量	69
VIII	林業・木材産業施設等整備	
(1)	事業の推移	71
(2)	事業実績	72
ア	事業実績	72
イ	市町又は地域別実績	72
IX	森林組合	
1	森林組合の現況	73
(1)	森林組合連合会	73
ア	機構(平成25年3月31日現在)	73
イ	会員及び出資金の推移	73
ウ	主要事業取扱量の推移	73
(2)	森林組合	74
ア	経営体制の推移	74
イ	主要経済事業の推移	75
ウ	財務状況の推移	76
エ	作業班員の推移	76
オ	森林組合の推移	77
カ	市町別森林組合の現況	77
(3)	生産森林組合	79
ア	生産森林組合の推移	79
イ	市町別生産森林組合の現況	79
X	林業金融	
1	農林漁業信用基金出資及び債務保証額の推移	81
(1)	出資	81
(2)	債務保証額	81
2	(株)日本政策金融公庫資金融資実績の推移(林業関係)	81
3	林業・木材産業改善資金	81
X I	森林被害	
1	森林国営保険損害てん補状況の推移	82
2	森林火災被害状況の推移	83
3	主な森林病虫獣害の被害状況の推移	83
4	森林病虫獣害の発生及び防除状況(国営、補助対象事業のみ)	84
5	市町別松くい虫被害及び防除状況(補助対象事業のみ)	85
X II	林業普及	
1	林業普及指導員の配置状況	86
2	林業普及指導員の活動状況	86
(1)	手段別活動状況	86
(2)	科目別活動状況	86

3	山村中堅青年の養成状況	87
(1)	林業教室	87
(2)	山村青年グループ活動促進対策	87
(3)	林業グループ数及び会員数	87
(4)	指導林業士及び青年林業士の認定状況	87
4	林業機械器具現況表	88
XIII	林道	
1	林道の現況	90
(1)	林道の現況	90
(2)	市町別林道の現況	91
2	林道事業の推移	95
3	林道災害復旧事業の経過	97
4	林道事業実績	98
(1)	民有林林道開設事業	98
(2)	ふるさと林道緊急整備事業	98
(3)-1	単県農山漁村整備事業(小規模林道開設)	99
(3)-2	単県農山漁村整備事業(小規模林道改良)	99
XIV	治山	
1	民有林治山事業の推移	101
2	市町別民有林治山事業実績	106
XV	保安林	
1	保安林の種類別面積の推移	109
2	市町別種類別保安林面積	109
XVI	林地開発	
1	林地開発許可状況	113
2	森林保全巡視状況	113
XVII	自然保護	
1	緑地環境保全地域指定状況	114
2	自然記念物指定状況	114
XVIII	鳥獣保護	
1	鳥獣保護区等の設定状況	115
(1)	鳥獣保護区	115
(2)	特別保護地区	115
(3)	休猟区	115
(4)	特定猟具使用禁止区域(銃器)	115
(5)	狩猟鳥獣の捕獲制限及び猟法の制限区域	115
(6)	種類別、農林事務所別明細	116
ア	鳥獣保護区	116
イ	特別保護地区	116
ウ	休猟区	116
エ	特定猟具使用禁止区域(銃器)	116
オ	狩猟鳥獣の捕獲制限及び猟法の制限区域	117
カ	猟区	117

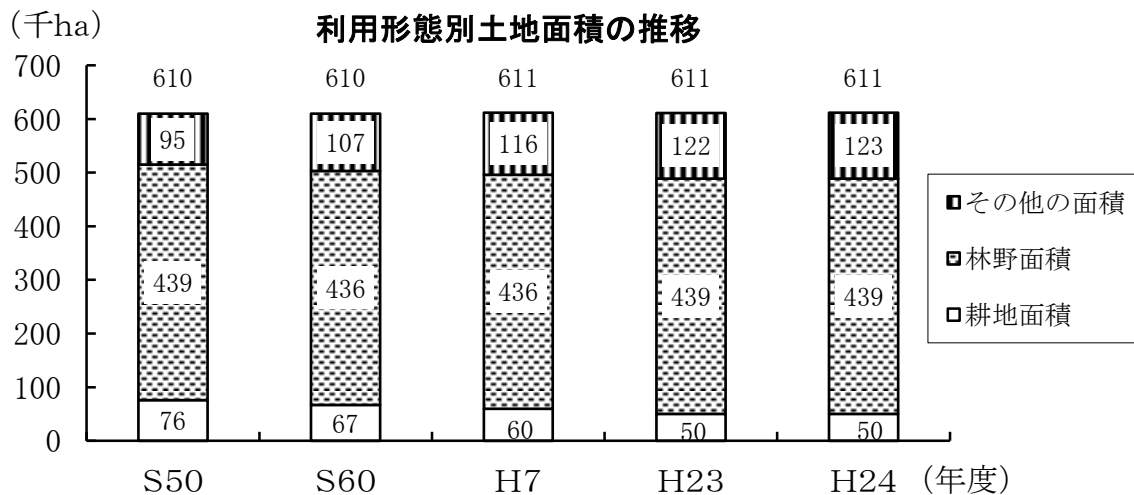
2	狩猟免許等交付状況	117
(1)	狩猟者登録	117
(2)	手数料(再交付を含む)	117
3	狩猟者登録により捕獲された主な鳥獣	118
(1)	鳥類	118
(2)	獣類	118
4	知事の捕獲許可による捕獲鳥獣	118
(1)	有害鳥獣	118
ア	鳥類	118
イ	獣類	118
(2)	飼養捕獲	119
5	鳥獣飼養状況調	119
6	猟区の成績	119
7	主たる法令違反調	119
XIX	自然公園	
1	公園名称別、市町別、種別面積	120
2	自然公園内施設整備状況	121
(1)	北長門海岸国定公園(交付金)	121
(2)	長距離自然歩道(交付金)	121
XX	研究・研修等	
1	試験研究実績	122
(1)	試験研究課題	122
(2)	試験研究実績の発表	122
2	研修実績	123
3	研究及び事業成果の普及指導状況	123
4	林木育種・緑化事業等実績	124
XXI	林務関係行政機構	
1	本庁	125
2	出先	125
3	その他	125
4	職員配置状況調	126
XXII	平成24年度決算額	127

山口県森林・林業の概要

1. 森林資源の現況

(1) 土地利用 (関連資料P20)

本県の林野面積は、439千haで、総土地面積611千haの72%を占め、林野率は全国平均を上回っている。



林野面積と林野率

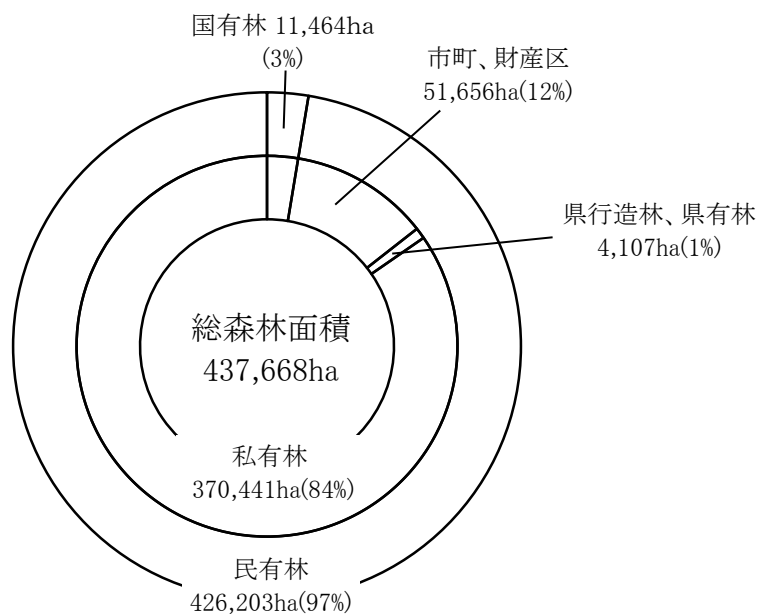
区分	山口県	全国
林野面積	439千ha	24,845千ha
林野率	72%	67%

(資料) 全国は2010年農林業センサス

(2) 経営形態別森林面積 (関連資料P21)

経営形態別は私有林が97%を占め、国有林は3%である。また、私有林は85%を占める。

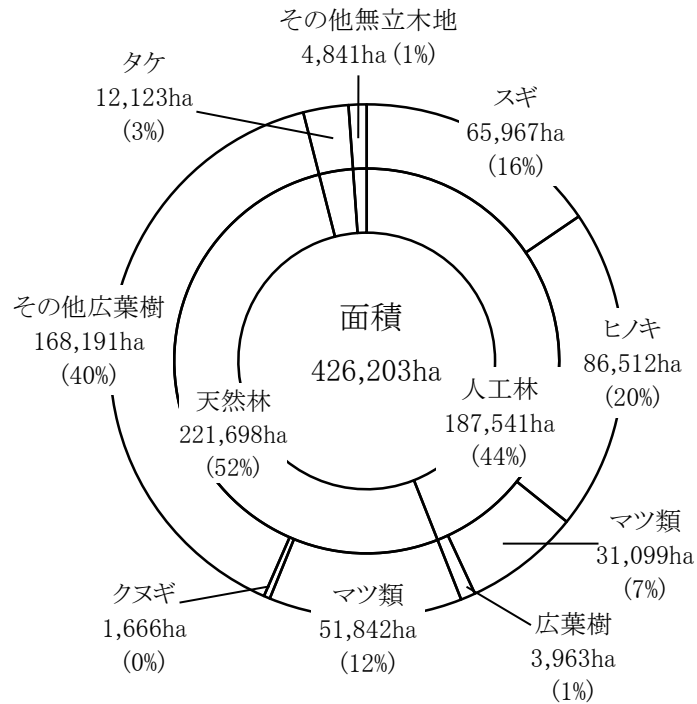
経営形態別森林面積



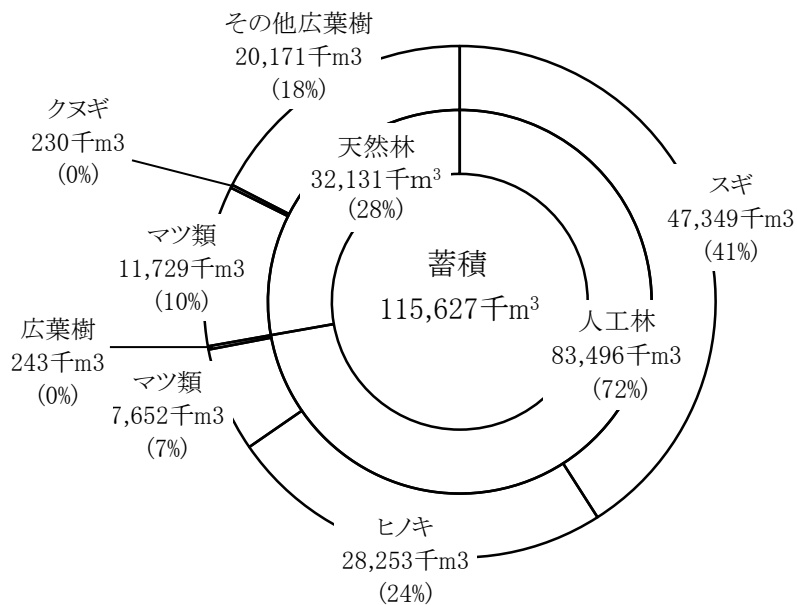
(3) 民有林の樹種別面積と蓄積（関連資料P23）

樹種別面積構成は、針葉樹が55%（スギ16%、ヒノキ20%、マツ類19%）、広葉樹41%、竹林等が3%であり、また天然林、人工林比較では、人工林が44%である。
 樹種別蓄積構成は針葉樹82%（スギ41%、ヒノキ24%、マツ類17%）、広葉樹18%の割合である。

樹種別森林面積

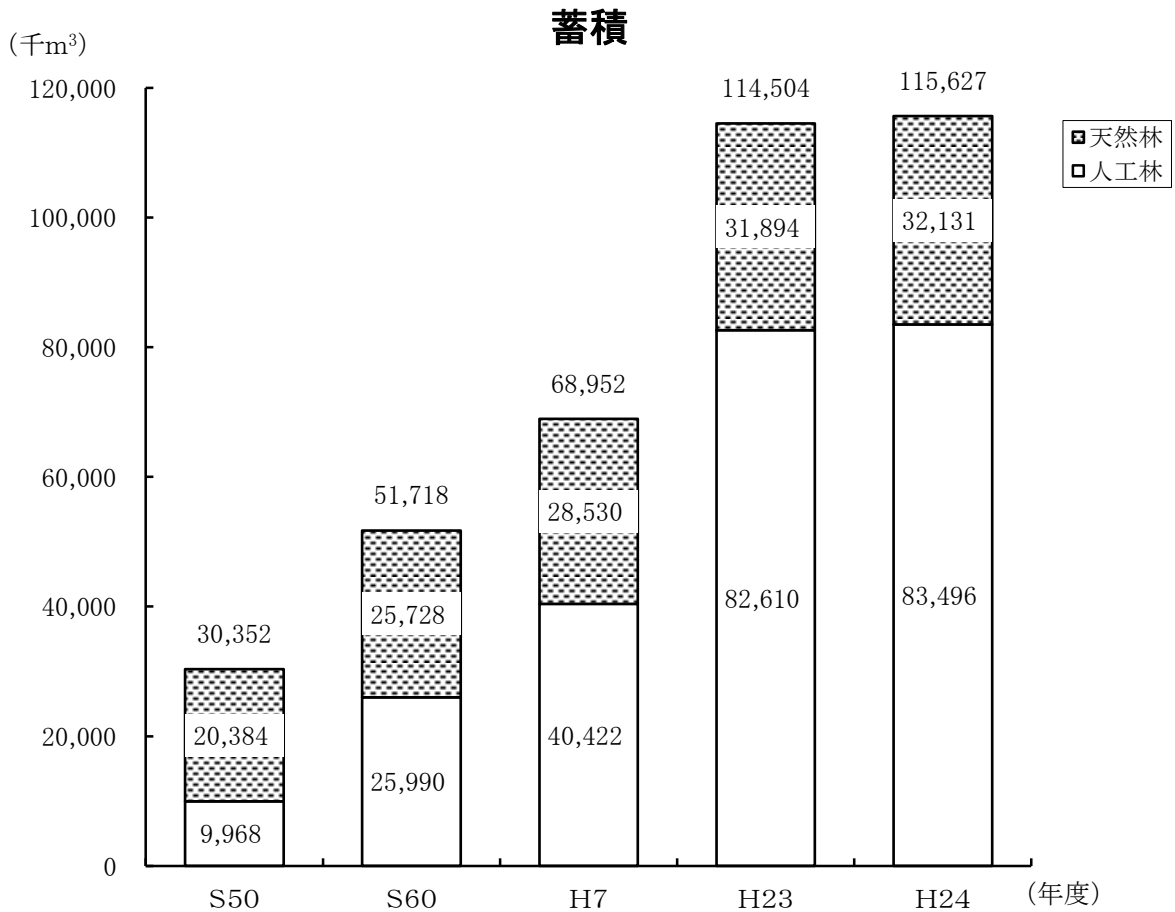
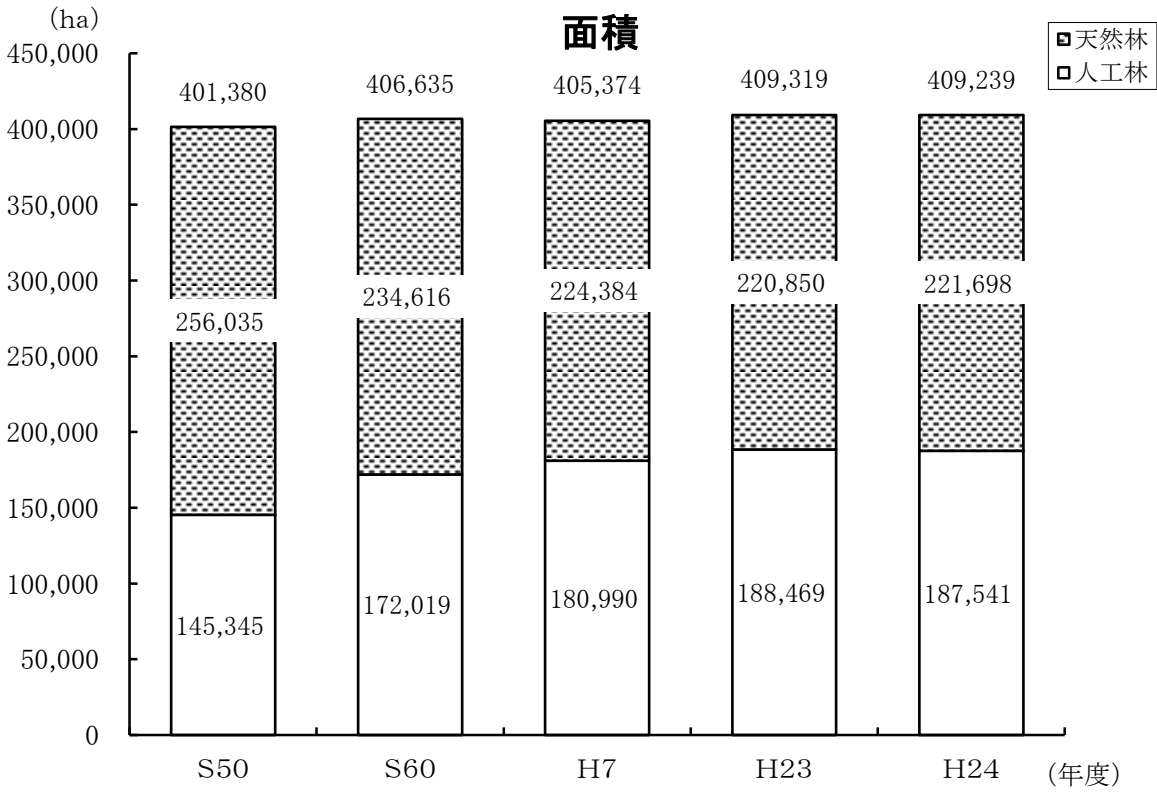


樹種別森林蓄積

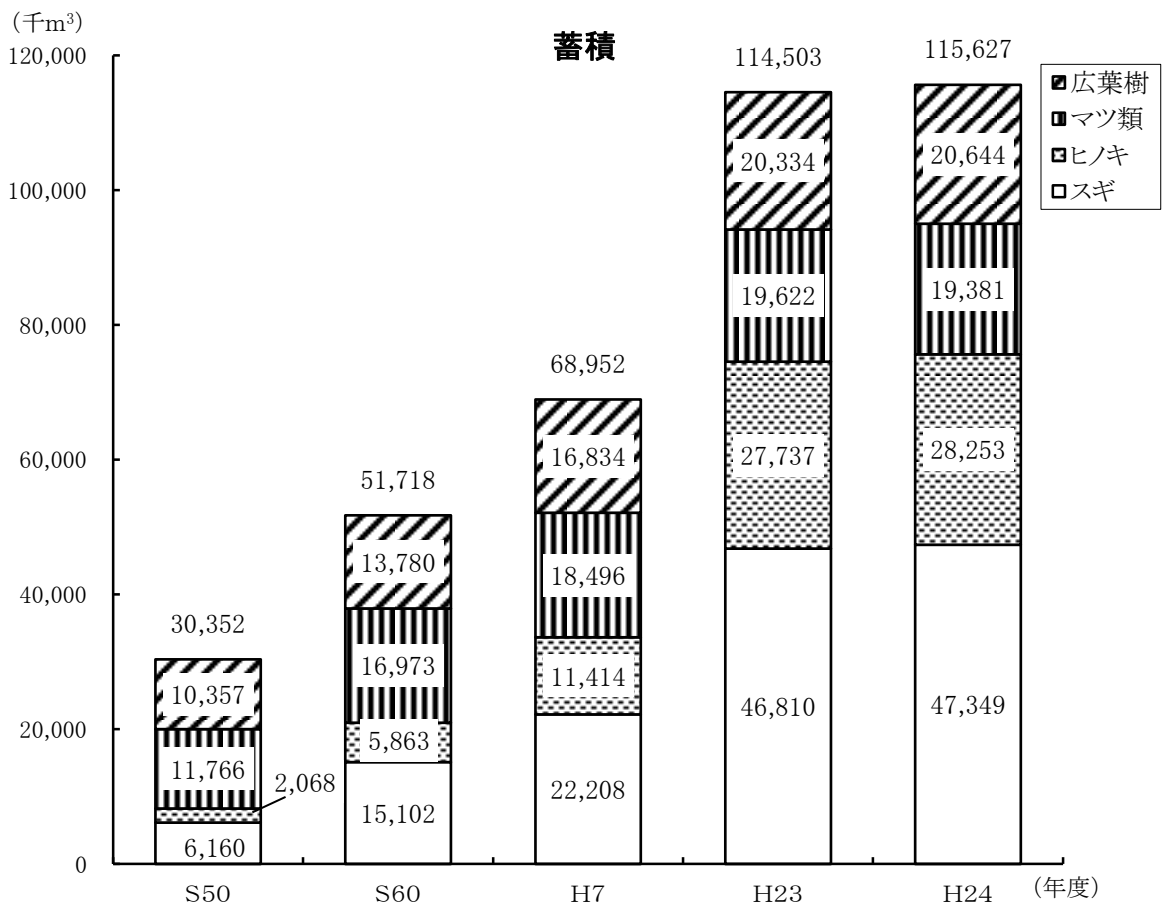
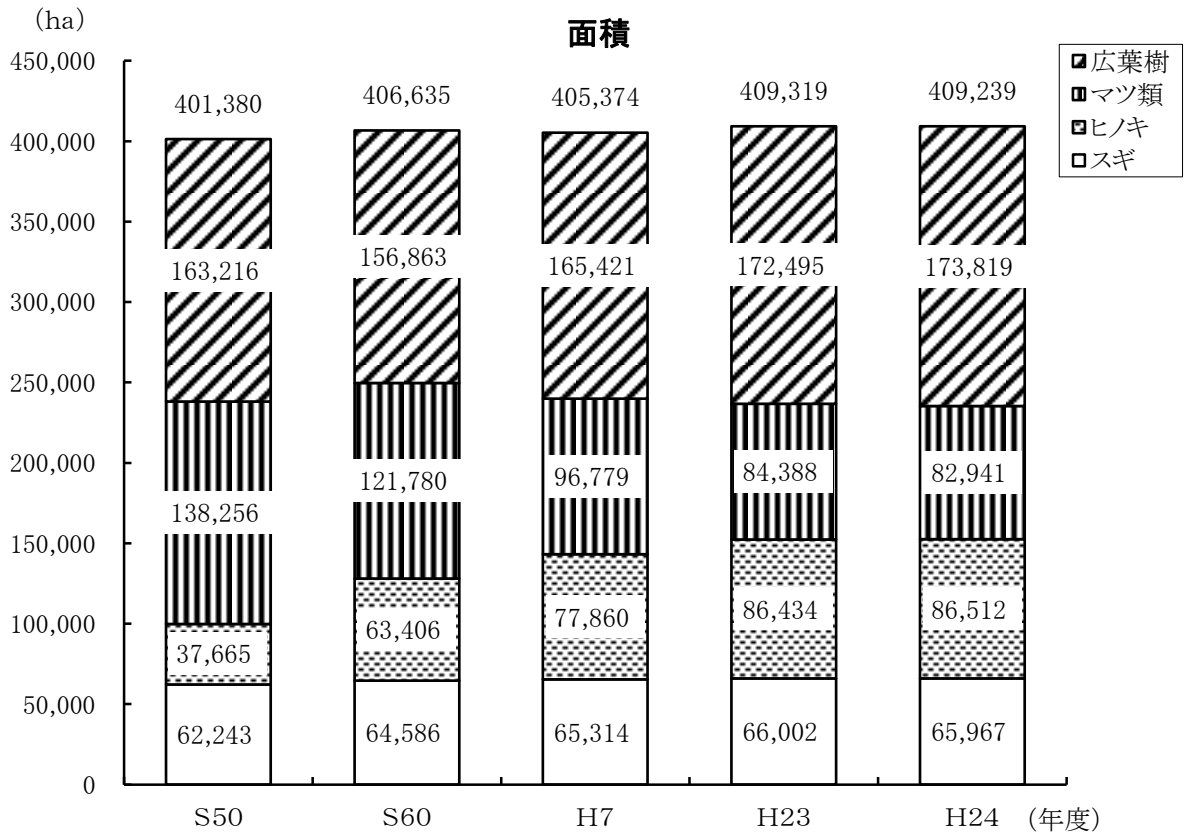


(4) 森林面積と蓄積の推移 (関連資料P23)

ア 人天別森林面積及び蓄積

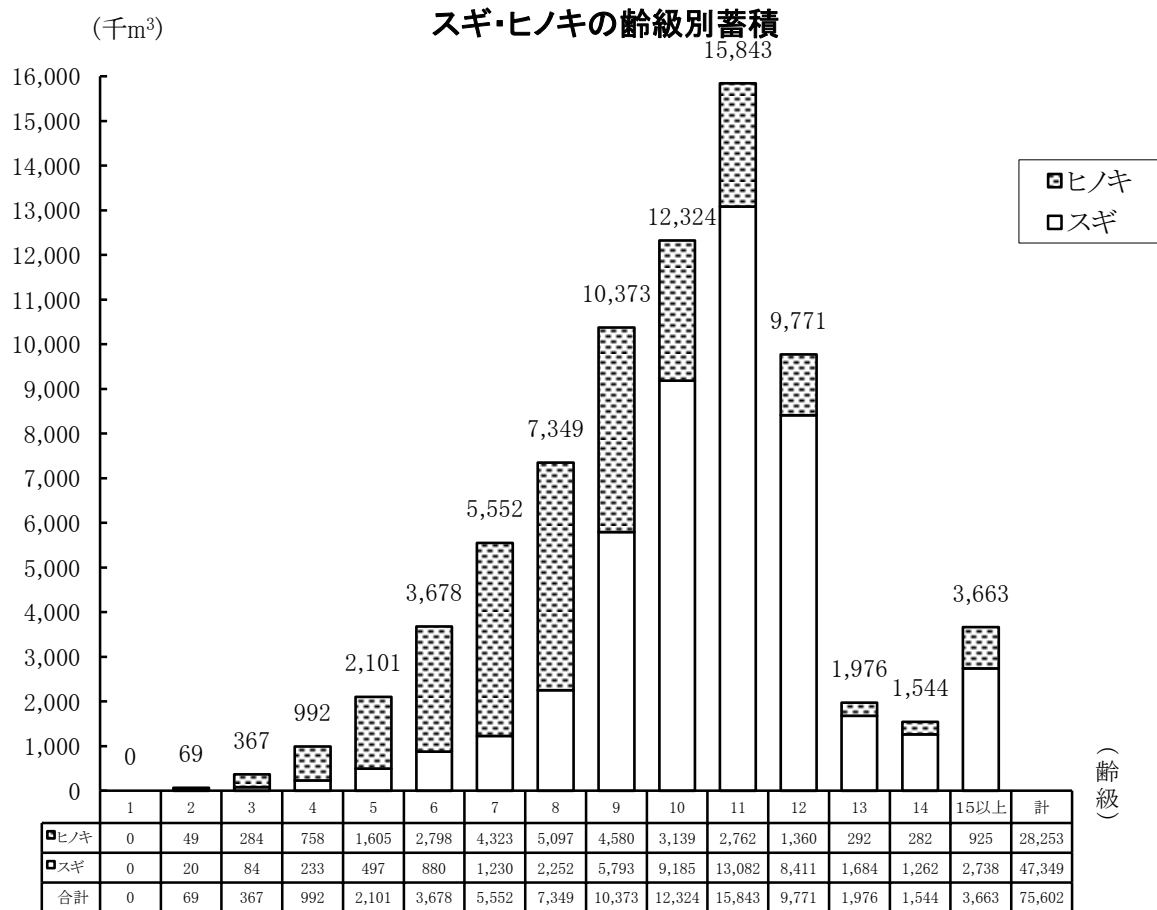
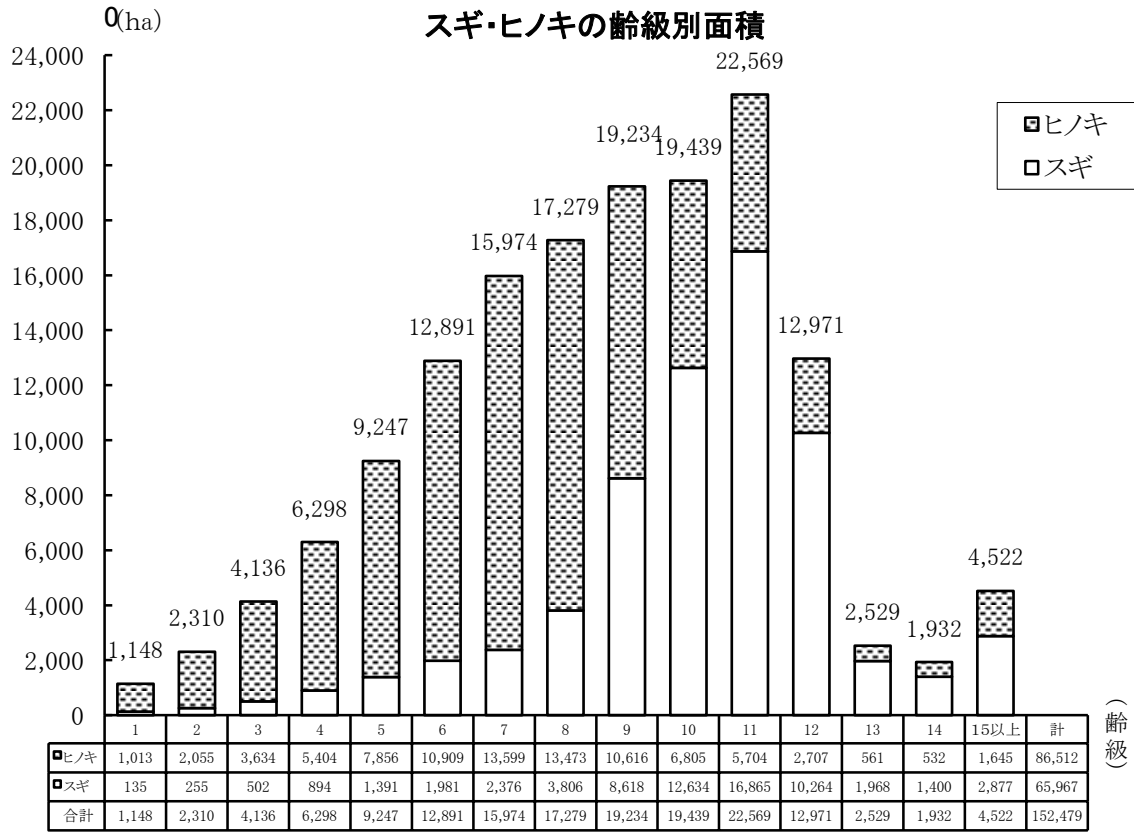


イ 樹種別森林面積及び蓄積



(5) 人工林(スギ・ヒノキ)の齢級構成 (関連資料P27)

人工林(スギ・ヒノキ)の齢級構成は、保育間伐等手入れを必要とする7齢級(35年生)以下の森林面積が34%を占めている。

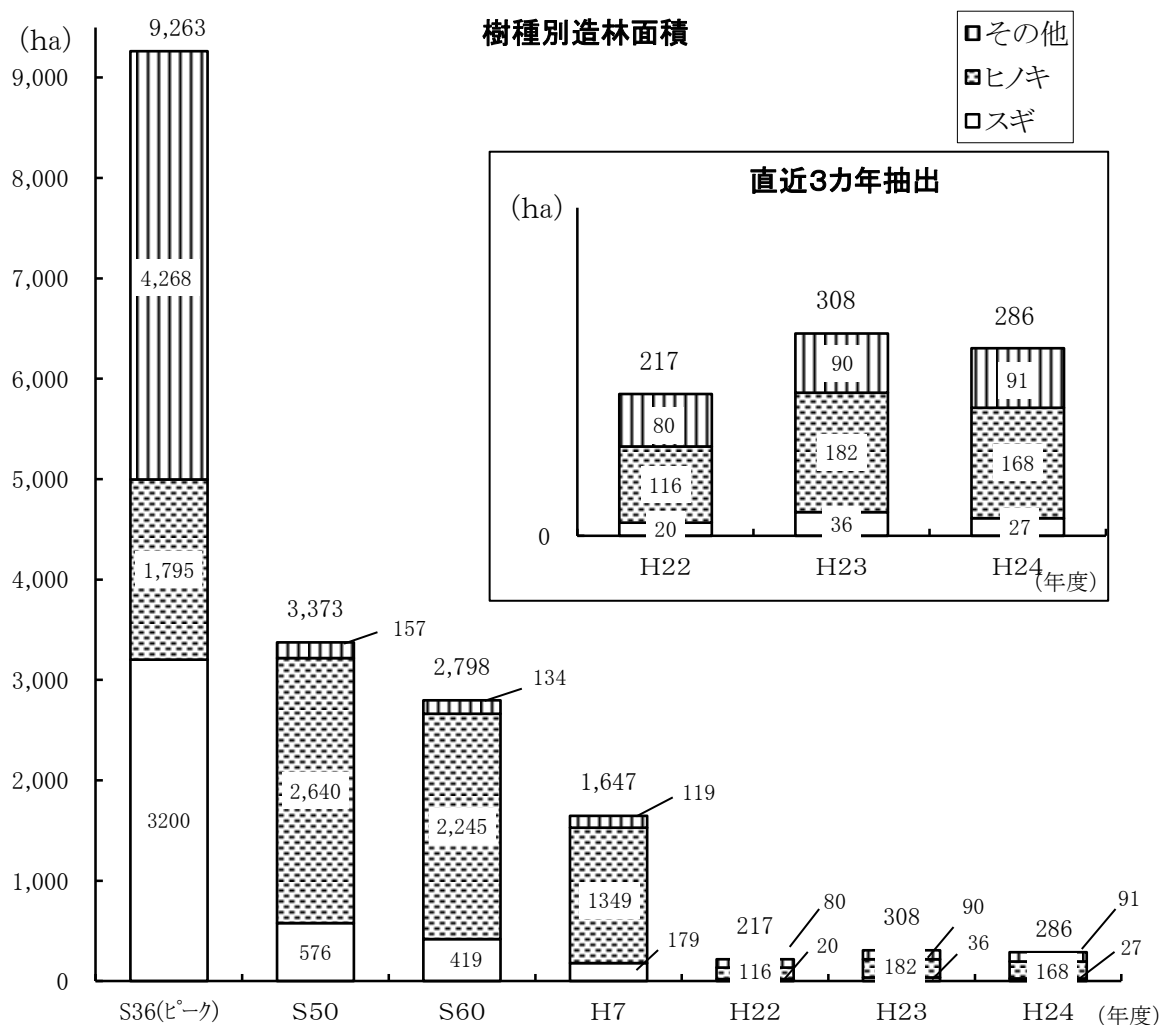


齢級：林齢を一定の幅にくくったもの。一般に5ヶ年をひとくりにし、林齢1～5年生までを1齢級、6～10年生までを2齢級…と称する。

2. 造林等

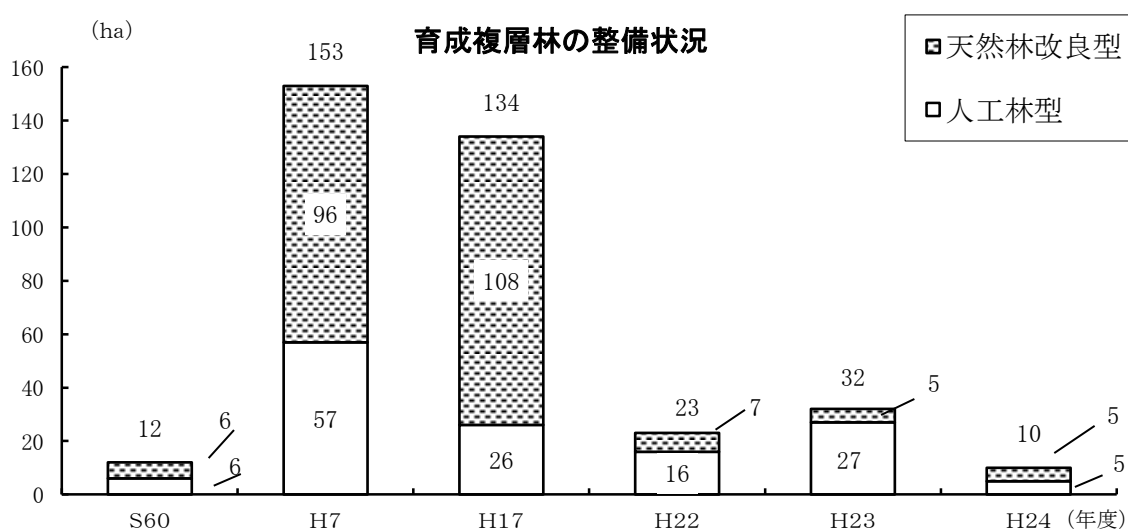
(1) 造林 (関連資料P40)

造林面積は、昭和36年度の9,263haをピークに減少傾向にある。造林樹種は、スギ・ヒノキがその主体を占めている。その他の樹種は、昭和52年度までマツが主体であったが、その後は広葉樹が主体となっている。



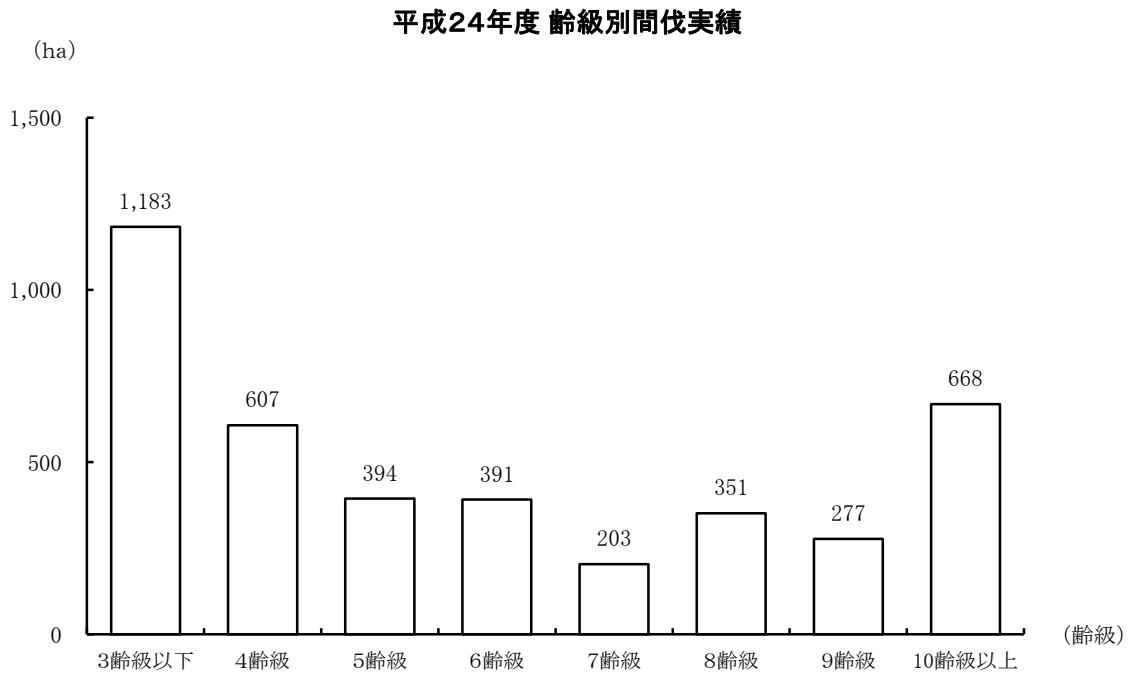
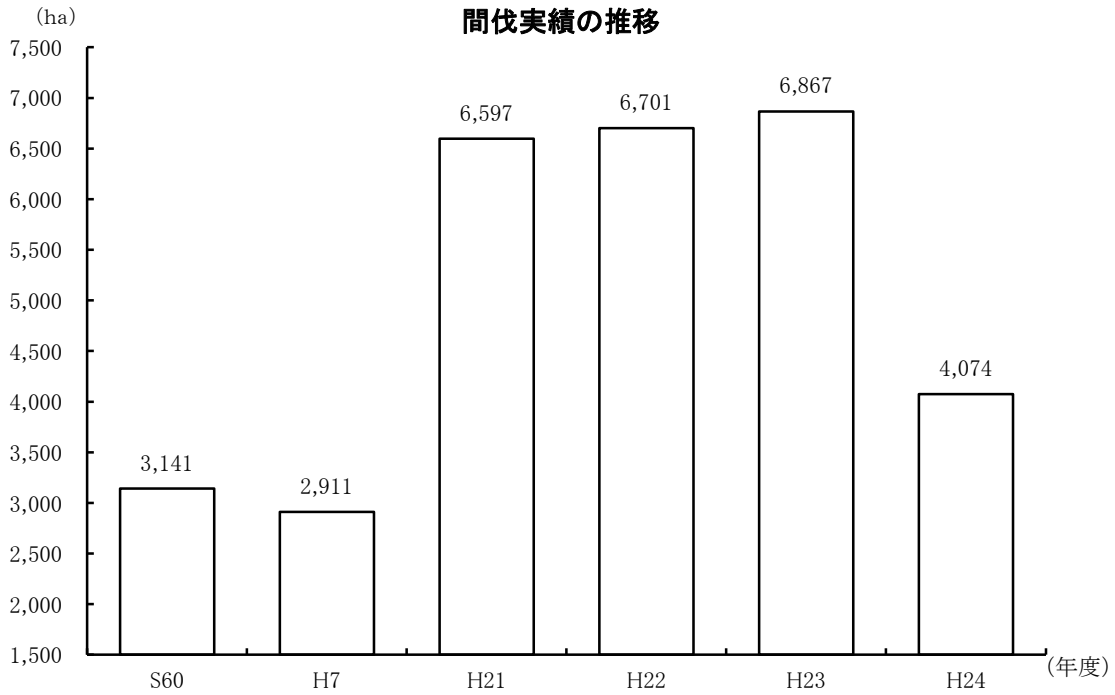
(2) 育成複層林の整備 (関連資料P49, 50)

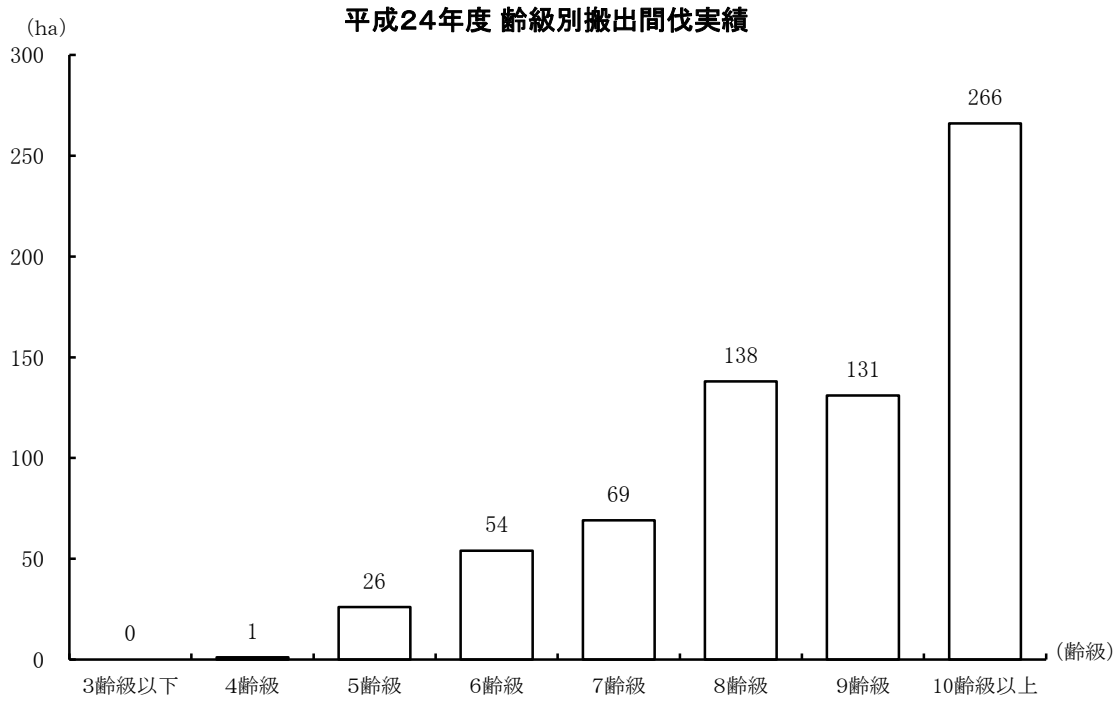
育成複層林の整備は、人工林型と天然林改良型により実施している。



(3) 間伐（関連資料P56, 造林保護班資料）

スギ・ヒノキの人工林のうち、間伐対象の主体となる4齢級から7齢級の森林面積は約44,410haあり、平成24年度は4,074haの間伐を実施している。



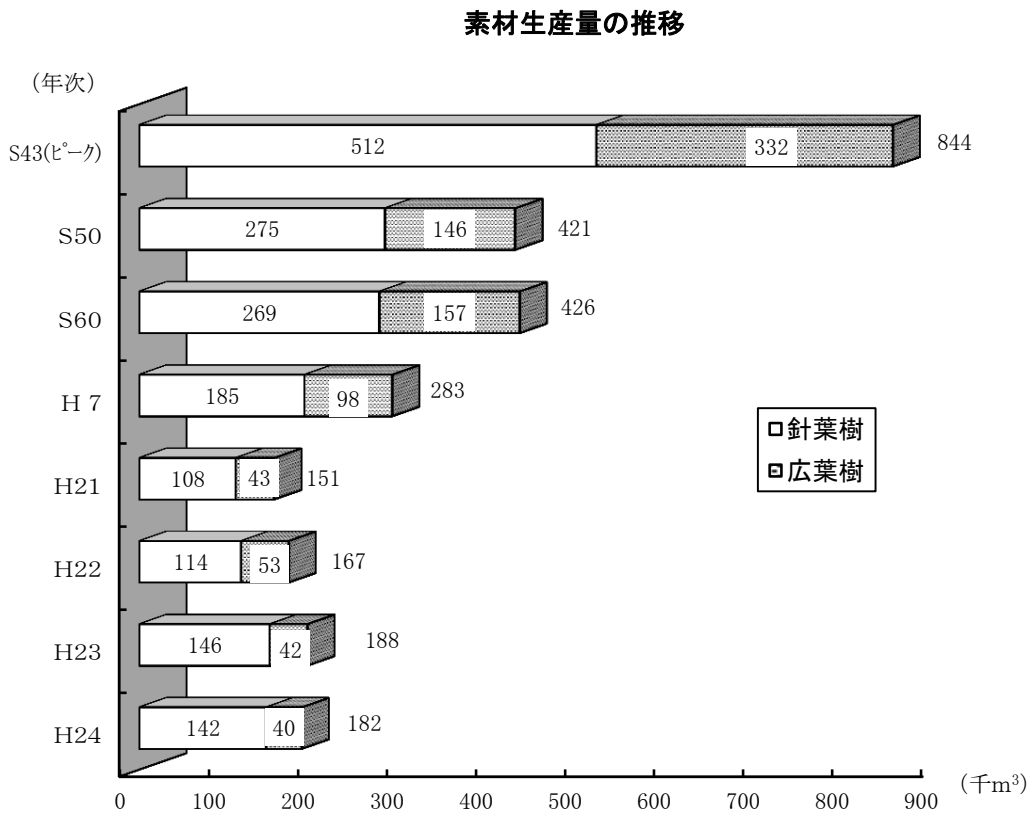


3. 林産物生産

(1) 木材生産 (関連資料P59)

ア 素材生産

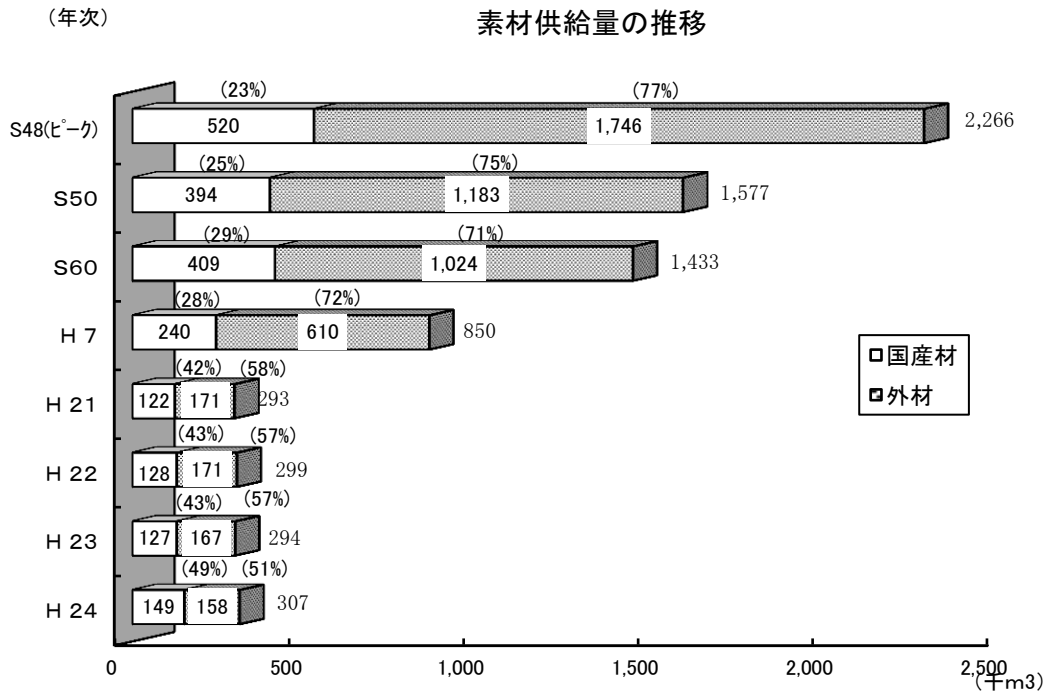
素材生産量は、昭和43年の844千 m^3 をピークに大幅に減少し近年は、ピーク時の2割前後で推移している。



イ 素材供給

素材供給量は、昭和48年の2,266千m³をピークに大幅に減少し、平成17年以降ピーク時の2割以下まで減少している。

国産材、外材別では、平成20年までは外材が7割近くを占めていたが、平成21年は外材輸入量の減少により、外材の割合が6割未満となっている。

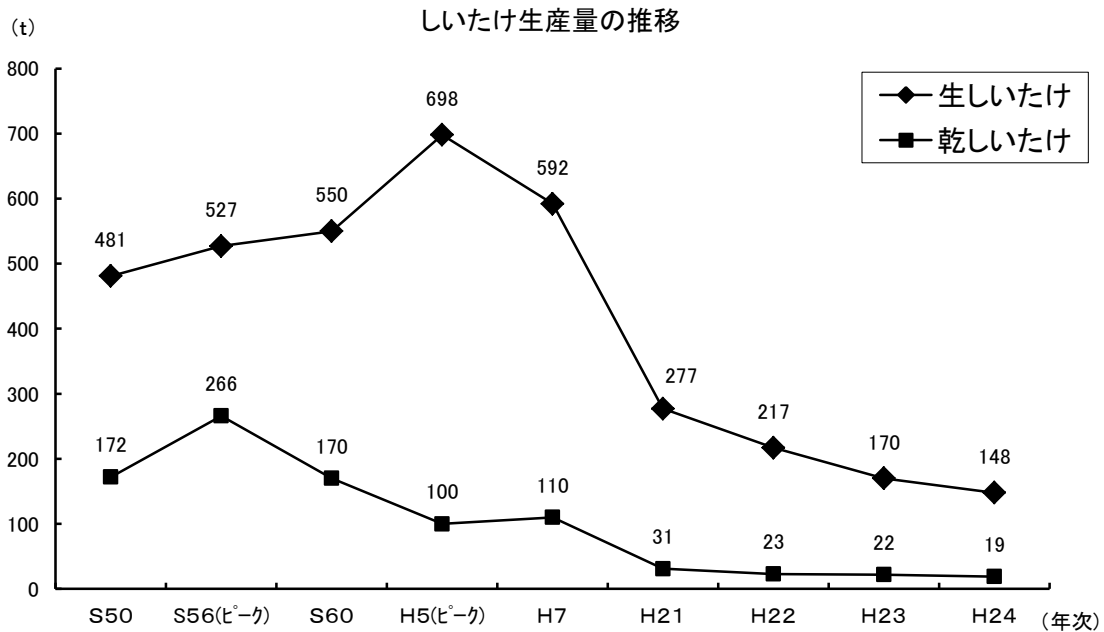


(2) 特用林産 (関連資料P67)

ア しいたけ

しいたけ生産量は、生しいたけが平成5年の698tを、乾しいたけは昭和56年の266tをピークに、大幅に減少している。

生しいたけはピーク時の2割程度まで減少し、乾しいたけにおいてはピーク時の1割程度まで減少している。

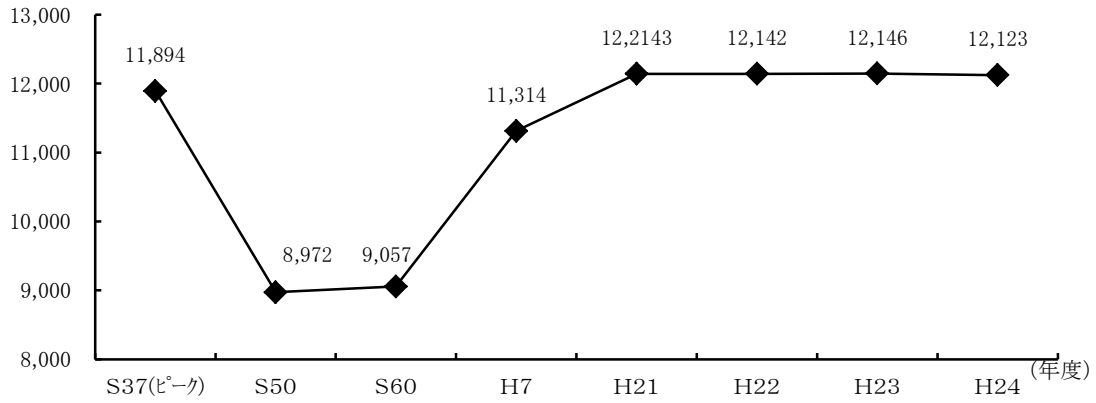


イ 竹林等


竹林面積は、昭和37年度の11,894haをピークとして減少していたが、再び増加傾向にある。

(ha)

竹林面積の推移

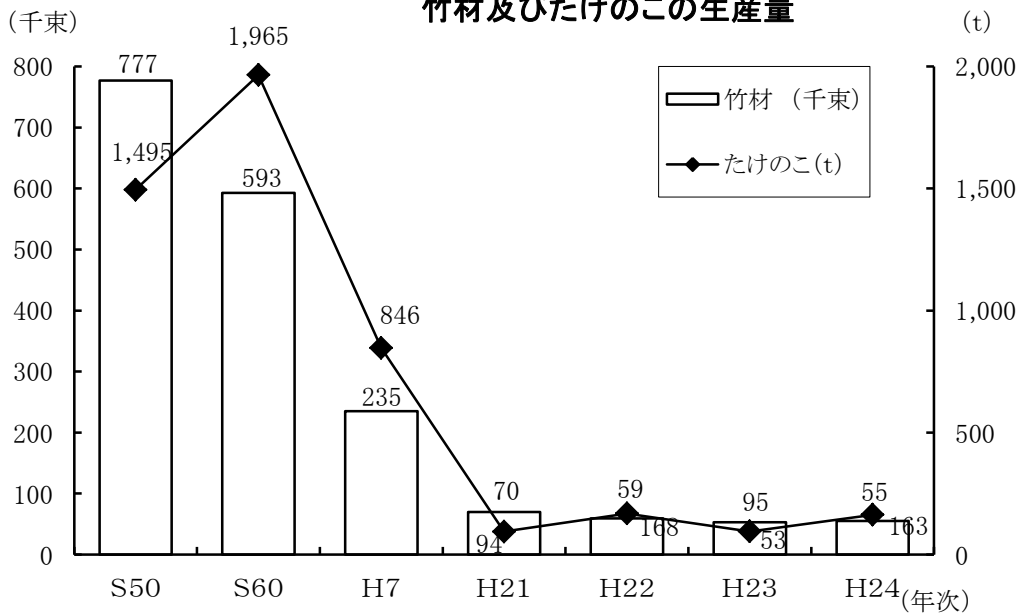


種類別竹林面積



(千束)

竹材及びたけのこの生産量

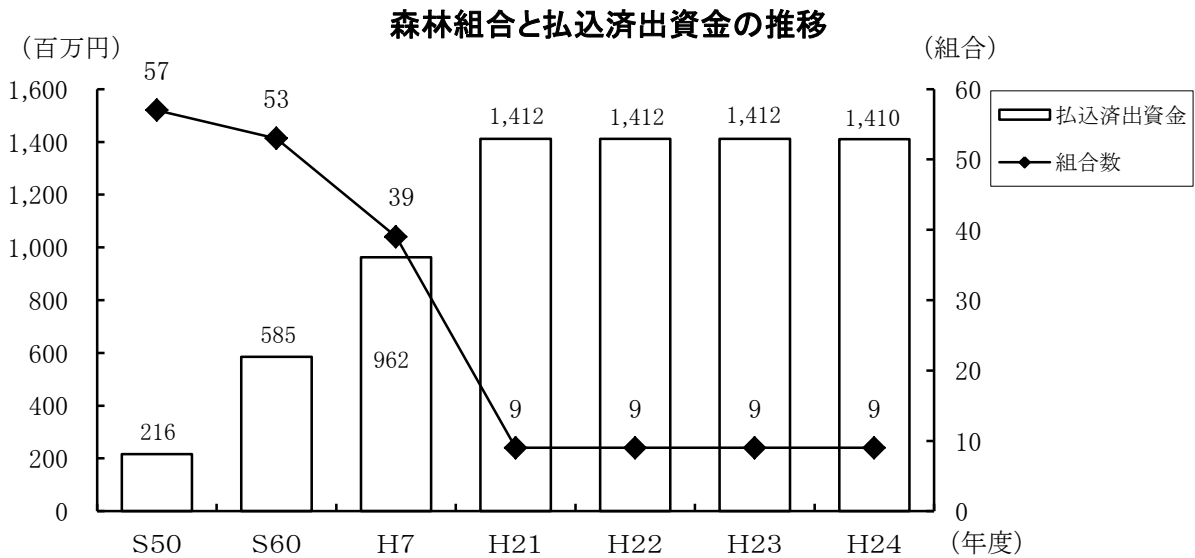


(t)

4. 森林組合

(1) 森林組合の概況（関連資料P74, 77）

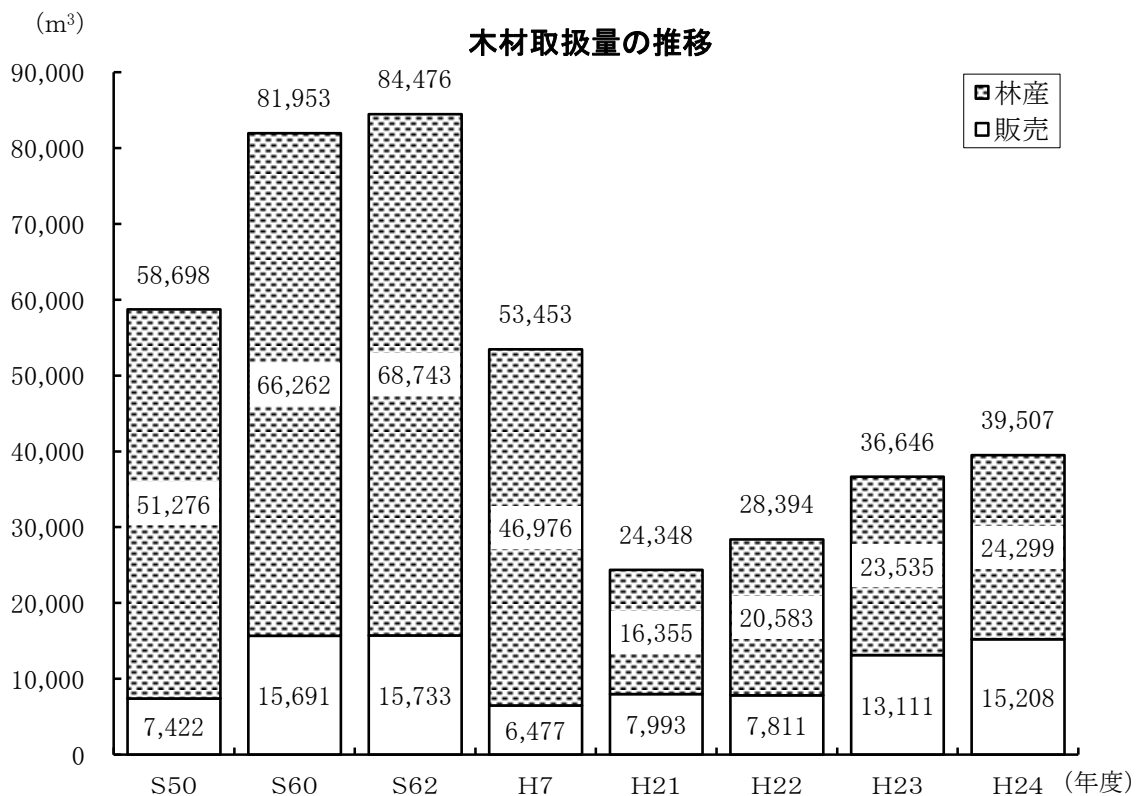
払込済出資金は、ここ数年横ばいで推移している。



区 分	年 度	S50	S60	H7	H21	H22	H23	H24
森林組合数		57	53	39	9	9	9	9
森林組合員数(人)		55,757	56,695	55,529	51,644	51,542	51,452	51,331
組合員森林所有面積(ha)		304,362	309,398	305,228	304,381	303,014	302,743	302,458
払込済出資金(百万円)		216	585	962	1,412	1,412	1,412	1,410

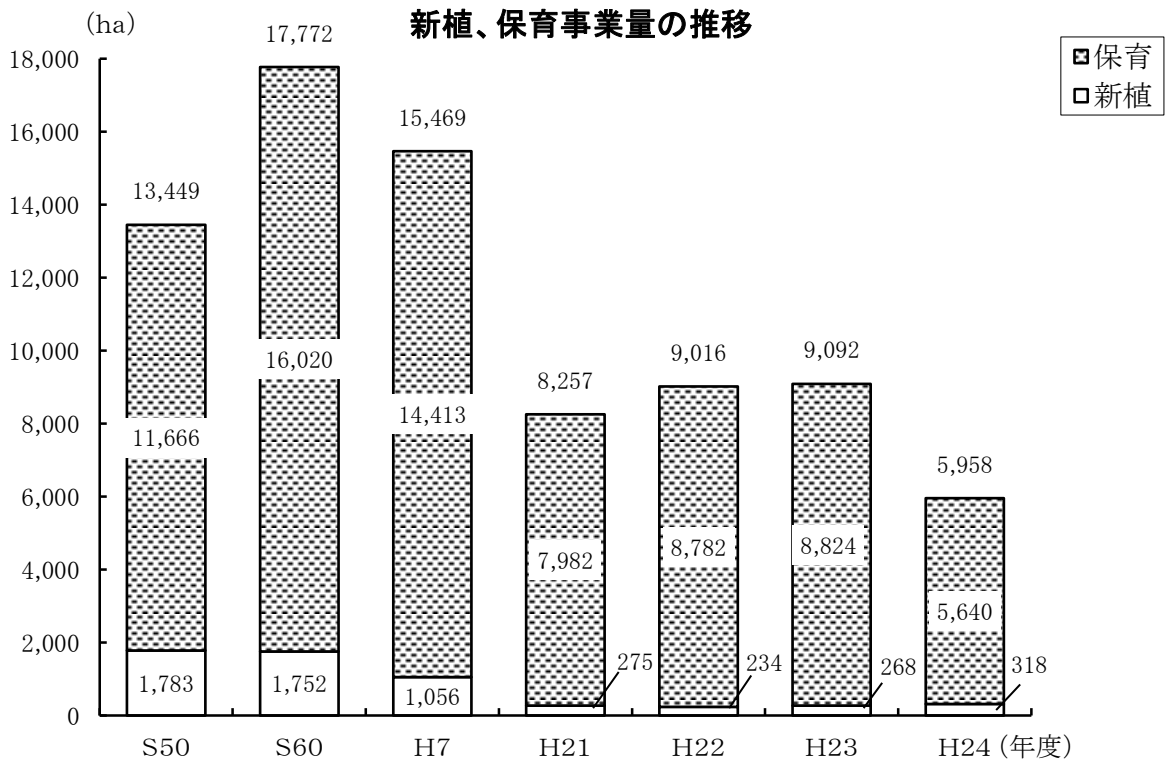
(2) 木材取扱量（関連資料P75, P78）

木材取扱量は、昭和62年度以降減少傾向にあったが、ここ数年は増加傾向にある。



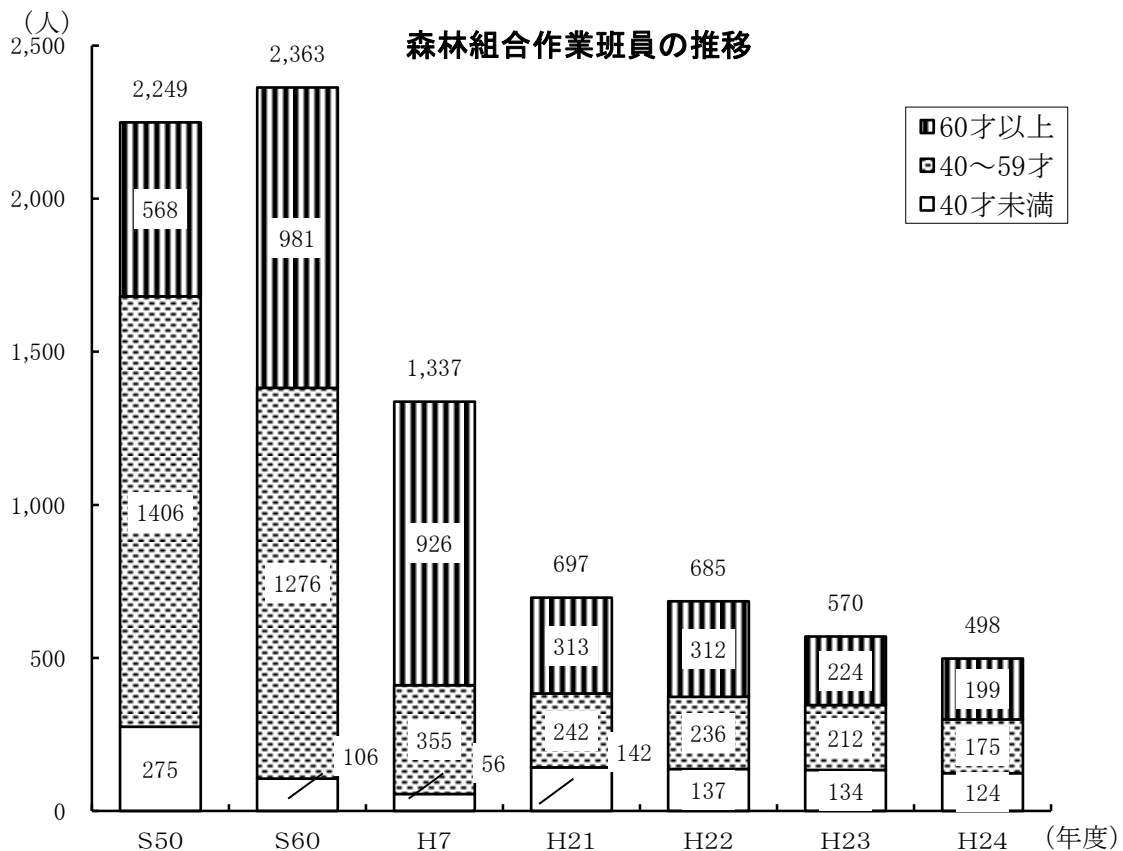
(3) 森林造成事業（関連資料P75, 78）

新植、保育の事業量は、24年度は機関造林の減少に伴い減少した。



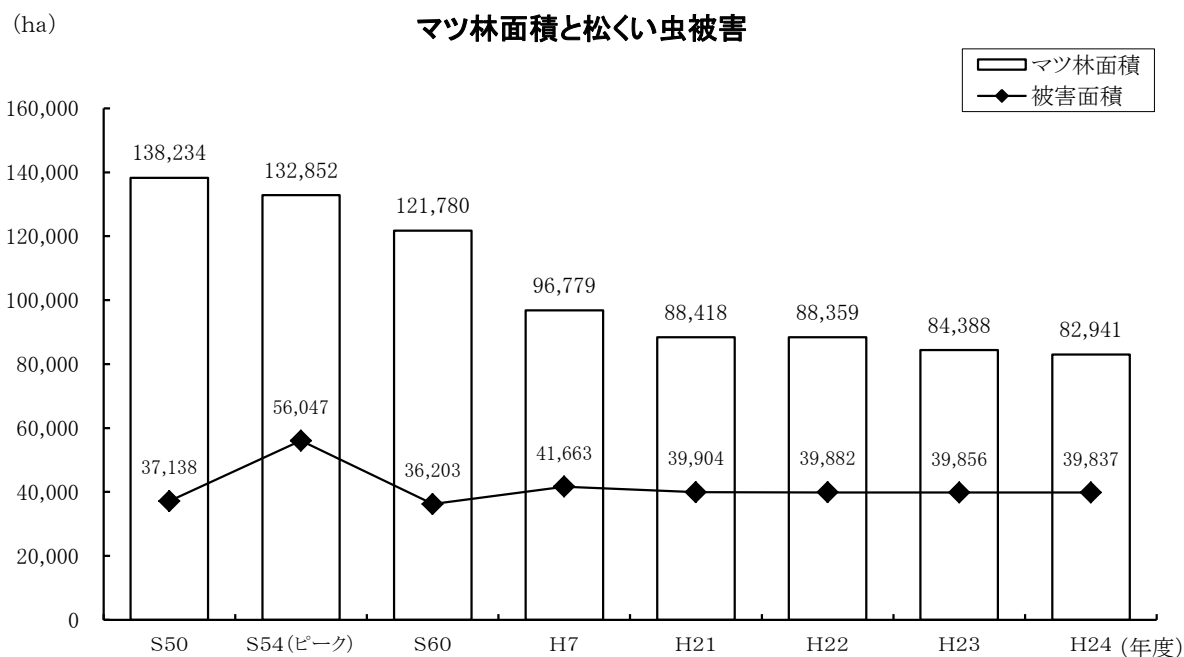
(4) 森林組合作業班（関連資料P76, P78）

作業班員数は、23年度以降は組作業績の落ち込みに伴い減少傾向にある。
(平成19年度以降は臨時雇を含んだ数値)

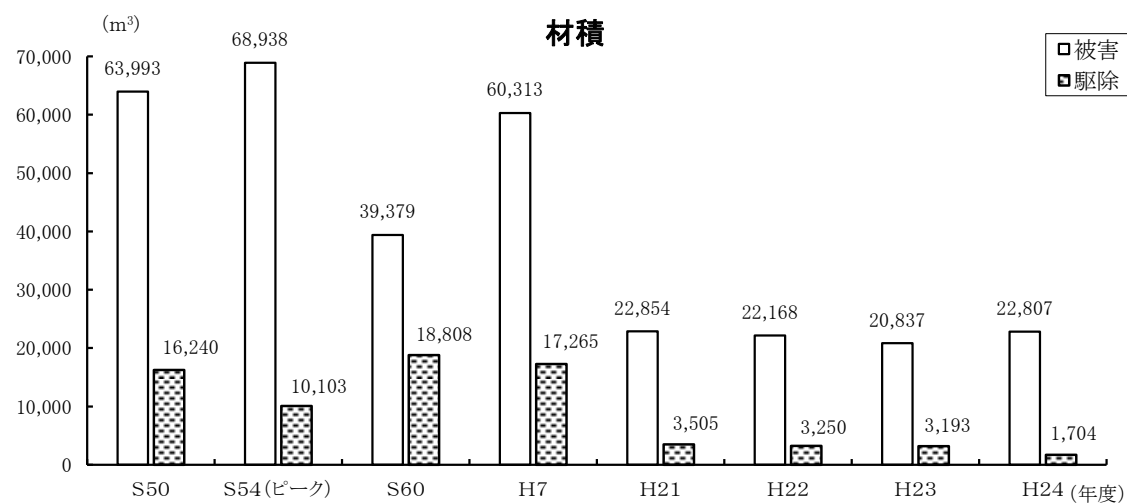
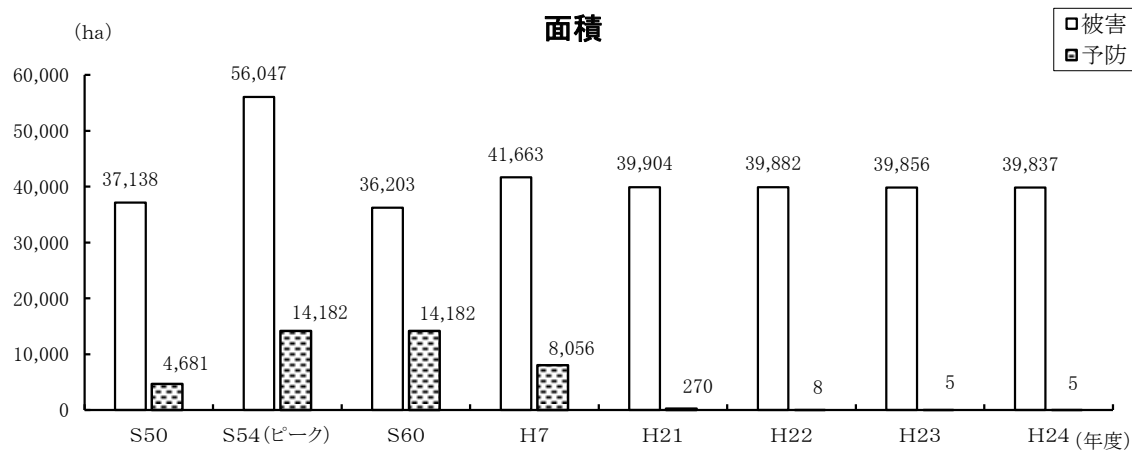


5. 森林被害

(1) マツ林面積と松くい虫被害 (関連資料P23, 85)



(2) 松くい虫防除事業の推移 (関連資料P85)



6. 林業普及

(1) 林業士及び林業作業士の認定状況（関連資料P87） (人)

区分	指導 林業士	青年 林業士	基幹林業 作業士	林業技能 作業士	林業 作業士	計
認定者数	91	7	59	26	141	324

作業士の認定者数は林業振興班資料による。

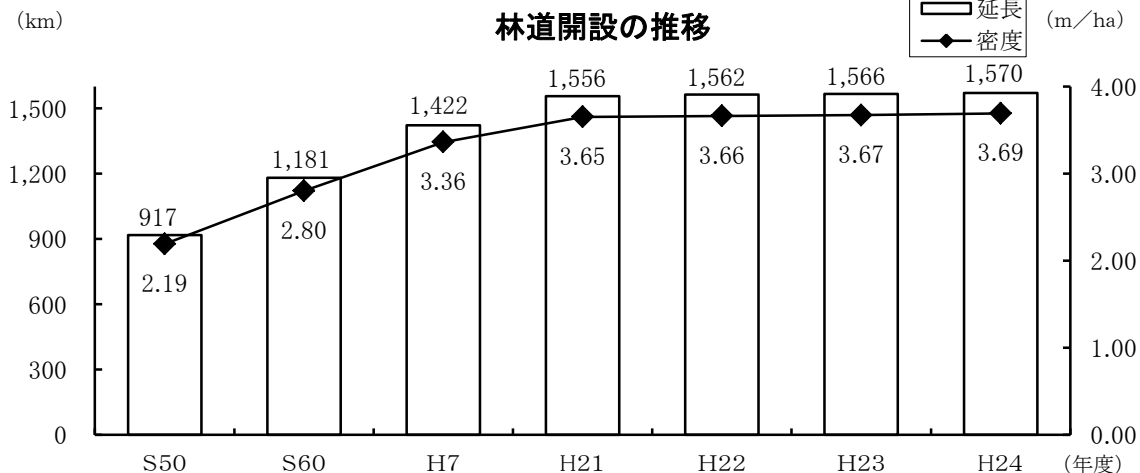
(2) 主要林業機械の保有状況（関連資料P88）

機械種別	年度	S50	S60	H7	H21	H22	H23	H24
集材機		649	520	437	265	257	253	230
運材車		181	359	479	267	257	254	232
フォークリフト		210	261	195	99	99	99	97
ショベル系掘削機		16	65	102	155	155	152	146
チェーンソー		5,431	12,324	12,029	7,856	7,698	7,545	6266
刈払機		5,448	8,732	11,783	10,247	10,043	9,895	7124
動力枝打機		—	224	553	265	259	259	255
苗畑用トラクタ		126	188	37	19	18	18	17

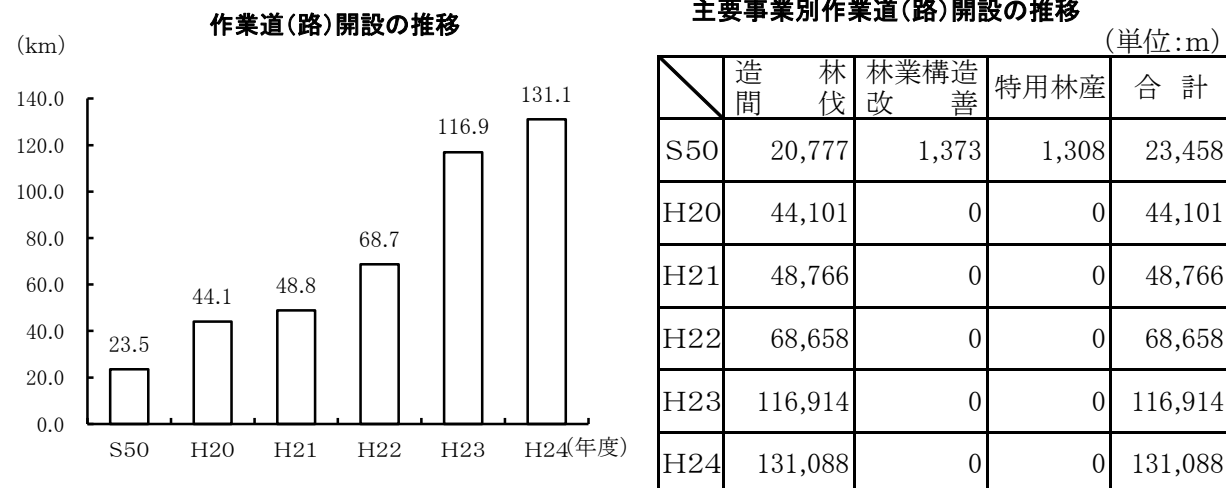
7. 林道等

平成24年度は、12路線(延長4.5km)を開設し、総延長は1,570kmとなった。
また、作業道(路)については、116.9kmが開設された。

(1) 林道（関連資料P90）



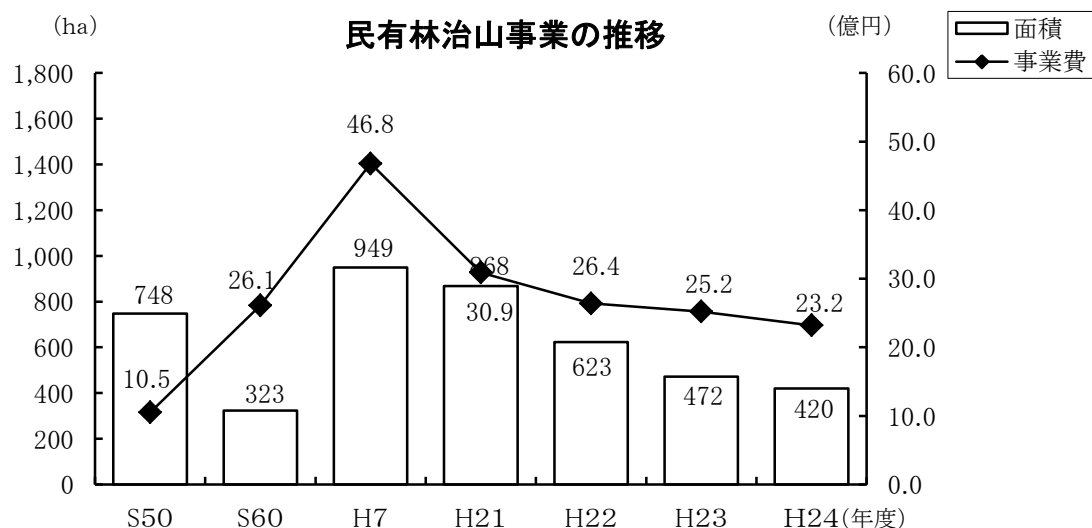
(2) 作業道(路)（関連資料P54）



8. 治山

(1) 治山事業の推移 (関連資料P101)

治山事業は、森林整備保全事業計画(平成21年度～平成25年度)に基づき計画的な事業の推進に努めており、平成21・22年度に発生した災害に対する復旧事業と併せ196箇所(面積420ha、事業費23.2億円)を実施した。



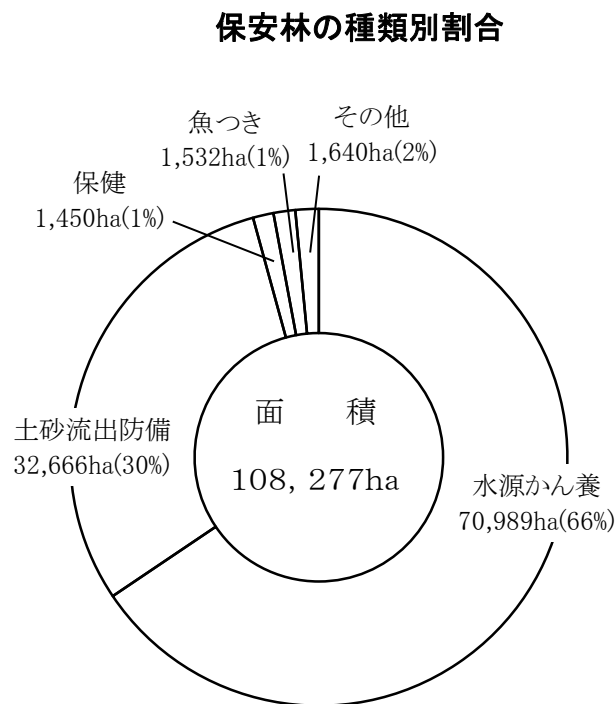
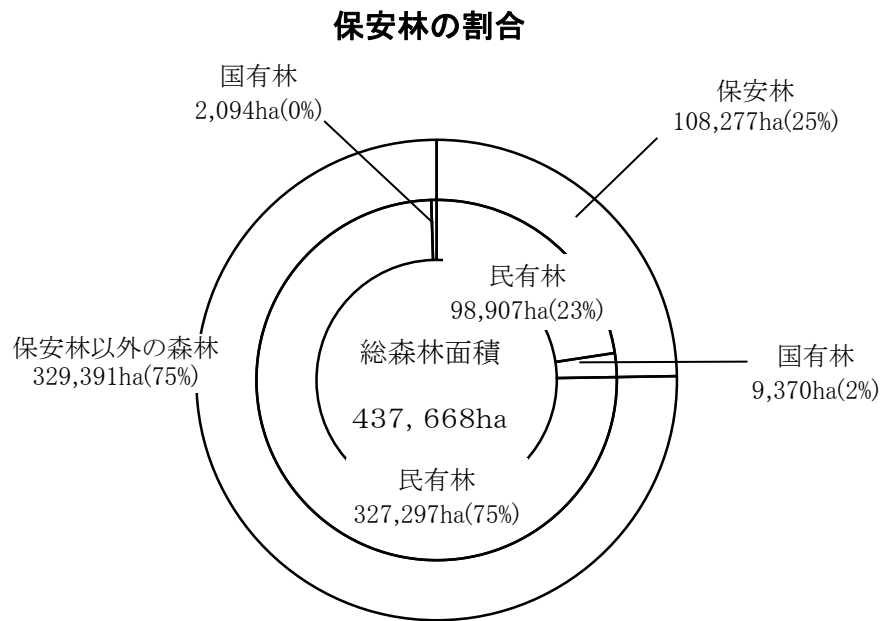
(2) 生活環境保全林 (関連資料 治山林道班資料)

生活環境保全林の概要

地区名	市 町	施行年度	区域面積	地区の愛称
			(ha)	
霜降山	宇部市	S47～49	200.00	霜降山市民の森
田床山	萩市	S50～52	100.00	田床山市民の森
千坊山	光市	S51～53	120.00	市民の森
太華山	周南市	S53～55	40.00	
長野山	周南市	S54～56	30.00	長野山緑地公園
天神山	防府市	S55～57	16.56	天神山森林公園
国見台	下関市	S56～58	62.00	国見台森林公園
菩提寺山	山陽小野田市	S57～59	30.00	菩提寺山市民の森
兄弟山	山口市	S58～60	13.00	おとどいやま森林公園
青海島	長門市	S59～61	30.00	青海島森林公園
嵩山	周防大島町	S60～62	42.00	長寿の森・嵩山森林公園
琴石山	柳井市	S61～63	18.60	琴石山グリーンパーク
笠戸高山	下松市	S62～H元	24.00	
烏帽子岳	周南市	S63～H2	34.80	烏帽子岳ウッドパーク
永安	岩国市	H元～2	8.50	周東町いこいの森
深坂	下関市	H元～3	46.10	サンサンフォレスト深坂
八丁峠	萩市	H元～3	15.00	旭水の森
犬鳴	山口市	H2～3	18.50	犬鳴公園
高照寺山	岩国市	H2～4	62.00	高照寺山グリーンパーク
大浦岳	下関市	H3～4	41.83	大浦岳森林公園
十種ヶ峰	山口市	H4～5	29.80	
桜山	美祢市	H4～6	28.02	桜山森林公園
塔ヶ森	岩国市	H5～7	13.10	塔ヶ森展望公園
青海島	長門市	H6～7	10.00	
宇生	萩市	H7～9	56.70	やすらぎの森宇生
右田ヶ岳	防府市	H5～11	492.10	
華山	下関市	H8～11	36.80	
高瀬湖	周南市	H10～13	24.37	
水尻	長門市	H12～14	30.20	いこいの森三隅

9. 保安林（関連資料P109）

地域森林計画に基づき、計画的な整備に努めている。平成24年度末の保安林面積は、総森林面積の25%である。



10. その他

(1) 地域森林計画樹立状況（関連資料：地域森林計画書）

（単位：ha）

森林計画区	農林事務所	計画期間	民有林面積		
			対象森林	対象外森林	計
岩徳	岩国・柳井・周南	平成24年～33年	149,856	482	150,338
萩	萩	平成25年～35年	64,803	4	64,807
豊田	下関・長門	平成21年～30年	73,151	407	73,558
山口	山口・美祢	平成22年～31年	137,292	208	137,500
計			425,102	1,101	426,203

(2) 保有規模別林家数（関連資料：農林業センサス）

（単位：戸、ha、%）

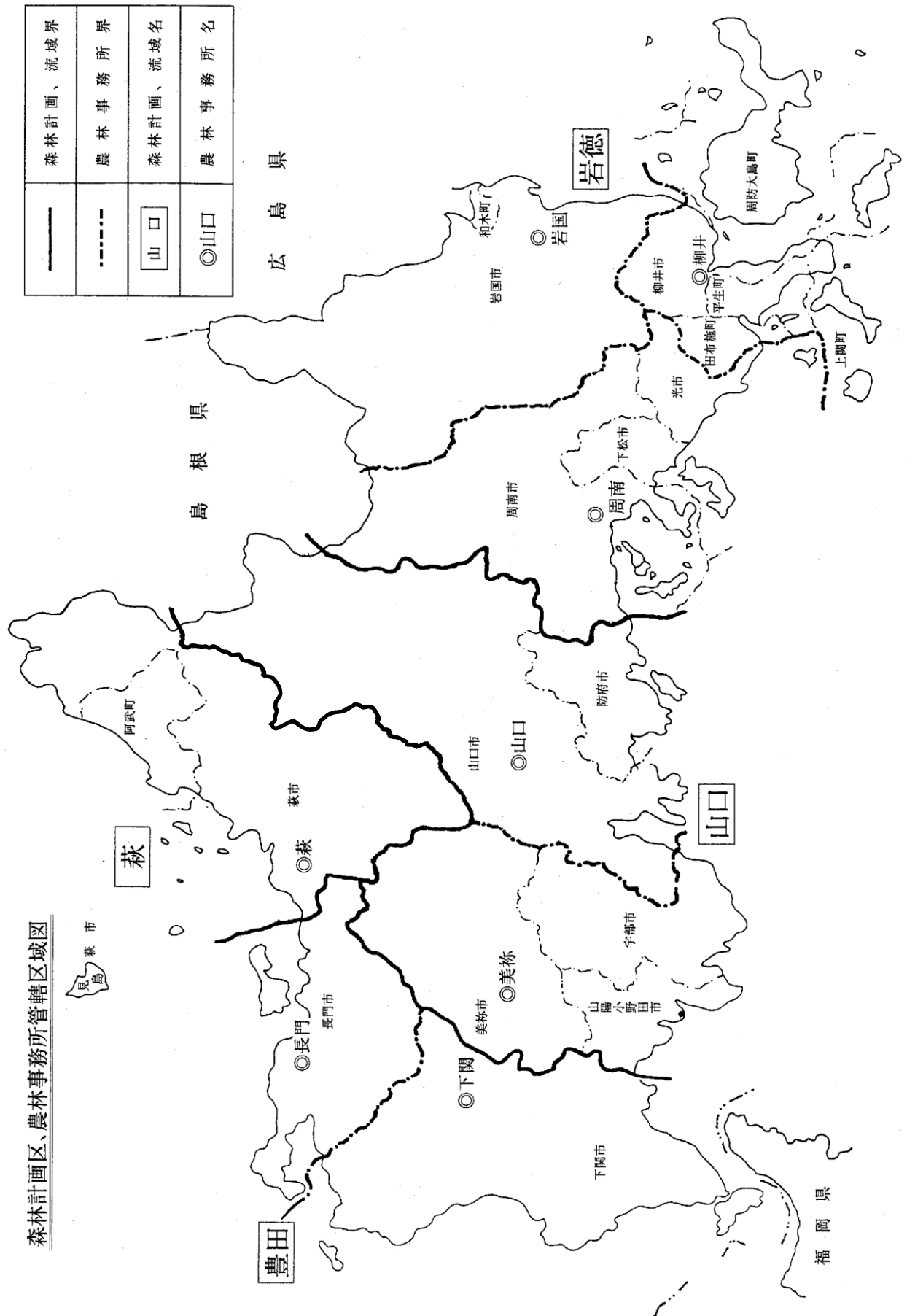
区分	1990年 （平成2年）		2000年 （平成12年）		2005年 （平成17年）		2010年 （平成22年）		H22/H17 林家数	
	林家数	構成比	林家数	構成比	林家数	構成比	林家数	構成比		
総数	35,008	100.0	33,114	100.0	28,119	100.0	28,366	100.0	101	
保有階層別	1～5ha	25,926	74.1	25,225	76.2	21,268	75.6	21,333	75.2	100
	5～20ha	7,952	22.7	6,889	20.8	5,872	20.9	5,969	21.0	102
	20～50ha	942	2.7	836	2.5	792	2.8	833	3.0	105
	50ha以上	188	0.5	164	0.5	187	0.7	231	0.8	124

注：1「林家」とは保有山林面積が1ha以上の世帯をいう。

(3) 森林経営計画の認定状況（関連資料P32）

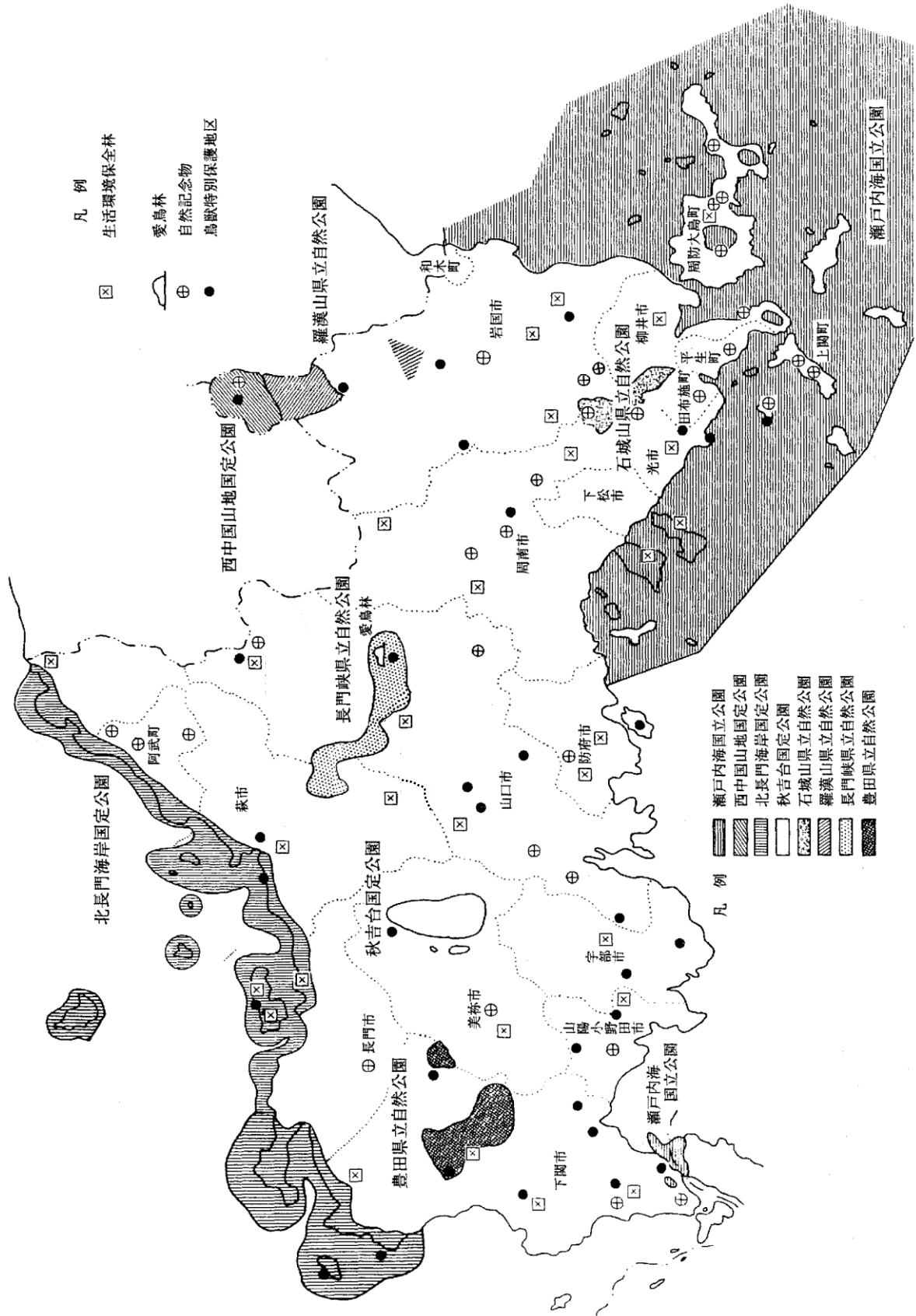
区分	件数	面積
計	42 件	51,174 ha
属地計画	25 件	14,177 ha
属人計画	17 件	36,997 ha

森林計画区、農林事務所管轄区域図



——	森林計画、流域界
- - - -	農林事務所界
山口	森林計画、流域名
◎山口	農林事務所名

自然環境保全施設等整備状況図



統計表

I 森林の現況

1. 市町別土地利用状況及び林野率

(単位:面積ha、率%)

市町	総土地面積	林 野			そ の 他				林 野 率
		総 数	森 林	原採草野地	耕 地			そ の 他	
					総 数	田	畑		
総 数	611,413	439,065	437,668	1,397	49,763	40,348	9,415	122,585	72
岩国農林事務所	88,441	71,908	71,371	537	3,376	2,628	748	13,157	81
岩 国 市	87,385	71,294	70,759	535	3,361	2,620	741	12,730	82
和 木 町	1,056	614	612	2	15	8	7	427	58
柳井農林事務所	39,770	21,432	21,403	29	5,282	2,882	2,400	13,056	54
柳 井 市	13,990	8,144	8,128	16	1,829	1,480	349	4,017	58
周防大島町	13,817	7,065	7,062	3	1,973	283	1,690	4,779	51
上 関 町	3,481	2,222	2,221	1	91	11	80	1,168	64
田布施町	5,035	2,587	2,583	4	861	707	154	1,587	51
平 生 町	3,447	1,414	1,409	5	528	401	127	1,505	41
周南農林事務所	83,770	61,424	61,253	171	4,376	3,710	666	17,970	73
下 松 市	8,944	5,406	5,399	7	436	377	59	3,102	60
光 市	9,194	4,901	4,890	12	932	773	159	3,361	53
周 南 市	65,632	51,117	50,964	153	3,008	2,560	448	11,507	78
山口農林事務所	121,190	87,460	87,256	204	11,742	10,570	1,172	21,988	72
山 口 市	102,331	77,657	77,467	189	9,366	8,450	916	15,308	76
防 府 市	18,859	9,803	9,788	15	2,376	2,120	256	6,680	52
美祢農林事務所	89,341	55,941	55,762	178	8,154	6,750	1,404	25,246	63
宇 部 市	28,771	15,029	14,981	48	2,761	2,240	521	10,981	52
美 祢 市	47,271	34,703	34,580	123	3,900	3,270	630	8,668	73
山陽小野田市	13,299	6,209	6,201	8	1,493	1,240	253	5,597	47
下関農林事務所	71,617	47,435	47,328	106	7,810	6,530	1,280	16,373	66
下 関 市	71,617	47,435	47,328	106	7,810	6,530	1,280	16,373	66
長門農林事務所	35,794	26,999	26,956	43	3,438	3,160	278	5,357	75
長 門 市	35,794	26,999	26,956	43	3,438	3,160	278	5,357	75
萩農林事務所	81,490	66,466	66,339	127	5,585	4,118	1,467	9,439	82
萩 市	69,879	56,680	56,562	118	4,760	3,480	1,280	8,439	81
阿 武 町	11,611	9,787	9,777	9	825	638	187	999	84

(資料) 総土地面積:国土交通省国土地理院「全国都道府県市町村別面積調」
 その他面積:中国四国農政局山口地域センター「山口農林水産統計年報」
 林野面積:地域森林計画書(岩徳、萩、豊田、山口)(地域森林計画対象外森林を含む)
 (参考) 各計画書作成状況

農林事務所	作成時点	計画区名
岩 国	H24. 3. 31	岩 徳
柳 井		
周 南		
山 口	H22. 3. 31	山 口
美 祢	H22. 3. 31	
下 関	H21. 3. 31	豊 田
長 門		
萩	H25. 3. 31	萩

2. 市町別経営形態別森林面積

市町	総数	国 有 林				民			
		総数	国有林野 法による 国有林	官 行 造 林	その他 諸官庁 有 林	総数	公 有		
							総数	県行 造林	県有林
総 数	437,668	11464	7,979	3,314	171	426,203	55,763	3,444	663
岩国農林事務所	71,371	1,814	1,544	267	3	69,557	3,133	123	28
岩 国 市	70,759	1,814	1,544	267	3	68,945	3,109	123	28
和 木 町	612	-	-	-	-	612	24	-	-
柳井農林事務所	21,403	158	-	145	13	21,245	1,497	37	50
柳 井 市	8,128	0	-	-	0	8,127	358	-	2
周防大島町	7,062	153	-	145	8	6,909	579	34	15
上 関 町	2,221	-	-	-	-	2,221	109	-	0
田布施町	2,583	-	-	-	-	2,583	380	1	33
平 生 町	1,409	5	-	-	5	1,404	71	1	-
周南農林事務所	61,253	1,716	899	766	51	59,536	7,523	640	93
下 松 市	5,399	500	500	-	0	4,899	1,358	-	9
光 市	4,890	0	-	-	0	4,889	623	65	51
周 南 市	50,964	1,216	399	766	51	49,748	5,542	575	34
山口農林事務所	87,256	5,180	4,098	1,075	8	82,075	14,611	839	241
山 口 市	77,467	5,122	4,098	1,017	8	72,346	13,522	839	223
防 府 市	9,788	58	-	58	-	9,730	1,090	0	18
美祢農林事務所	55,762	338	-	337	1	55,425	5,692	448	113
宇 部 市	14,981	-	-	-	-	14,981	2,362	19	42
美 祢 市	34,580	337	-	337	-	34,243	2,913	429	59
山陽小野田市	6,201	1	-	-	1	6,200	417	0	12
下関農林事務所	47,328	581	236	288	57	46,747	5,846	575	58
下 関 市	47,328	581	236	288	57	46,747	5,846	575	58
長門農林事務所	26,956	145	-	144	0	26,811	4,789	324	41
長 門 市	26,956	145	-	144	0	26,811	4,789	324	41
萩農林事務所	66,339	1,532	1,203	293	37	64,807	12,672	459	39
萩 市	56,562	428	98	293	37	56,134	10,976	458	39
阿 武 町	9,777	1,105	1,105	-	-	8,673	1,696	1	-

(資料) 国有林(その他は除く): 国有林の地域別森林計画書

国有林(その他): 森林企画課森林計画班資料

民有林: 地域森林計画書(岩徳、萩、豊田、山口)(地域森林計画対象外森林を含む)

(単位:ha)

有 林		有 林								
市 町 有 林	財産区 有 林	総数	森林農地 整備センター	公 社 造 林	社 寺 有 林	会 社 有 林	各種団 体有林	共 同 有 林	共有林	個人有林
50,936	720	370,441	11,655	13,903	3,370	12,642	3,124	17,430	18,555	289,762
2,982	-	66,424	1,589	1,673	379	4,122	243	916	1,419	56,083
2,959	-	65,836	1,589	1,673	379	4,092	235	916	1,405	55,548
24	-	588	-	-	1	30	8	-	15	535
1,338	72	19,748	-	214	298	208	49	622	500	17,857
284	72	7,769	-	140	89	164	18	234	126	6,998
530	-	6,330	-	40	86	22	18	127	240	5,798
109	-	2,112	-	-	39	4	12	206	115	1,737
346	-	2,203	-	9	46	17	0	49	13	2,069
70	-	1,333	-	25	39	1	1	6	7	1,256
6,790	-	52,013	2,148	1,719	524	2,036	224	270	1,129	43,964
1,350	-	3,541	-	100	44	99	10	32	41	3,215
508	-	4,266	-	42	93	36	3	96	50	3,945
4,932	-	44,206	2,148	1,577	387	1,900	210	142	1,039	36,803
12,884	648	67,464	4,772	2,546	869	1,555	1,107	6,326	3,808	46,480
11,812	648	58,824	4,772	2,417	703	1,481	686	5,671	3,243	39,850
1,072	-	8,640	-	128	166	74	421	655	565	6,630
5,131	-	49,733	587	1,530	308	2,068	265	2,334	2,271	40,370
2,301	-	12,619	-	104	92	398	74	727	611	10,614
2,425	-	31,331	549	1,284	150	1,234	153	1,492	1,537	24,933
405	-	5,783	38	142	66	436	38	115	124	4,824
5,213	-	40,901	1,380	1,755	554	1,245	471	1,681	2,113	31,700
5,213	-	40,901	1,380	1,755	554	1,245	471	1,681	2,113	31,700
4,424	-	22,022	126	1,391	129	741	146	3,156	2,383	13,949
4,424	-	22,022	126	1,391	129	741	146	3,156	2,383	13,949
12,174	-	52,135	1,053	3,076	308	667	620	2,124	4,929	39,358
10,479	-	45,158	1,029	2,337	266	570	572	1,708	4,366	34,312
1,695	-	6,977	24	739	41	97	49	417	564	5,046

(参考) 民有林内訳

(単位:面積ha、割合%)

計画区名	民 有 林			割合 C/A*100
	総数(A) A=B+C	対象森林 (B)	対象外森林 (C)	
岩 徳	150,338	149,856	482	0.3
山 口	137,500	137,292	208	0.2
豊 田	73,558	73,151	407	0.6
萩	64,807	64,803	4	0.0
計	426,203	425,102	1,101	0.3

3. 市町別樹種別民有林面積及び蓄積

市町	総数		人工林								
			総数		スギ		ヒノキ		マツ類		広
	面積	蓄積*	面積	蓄積	面積	蓄積	面積	蓄積	面積	蓄積	面積
総数	426,203	115,626,983	187,541	83,496,325	65,967	47,349,163	86,512	28,252,575	31,099	7,651,818	3,963
岩国農林事務所	69,557	22,861,674	33,881	16,727,179	12,528	9,532,185	17,256	6,173,751	3,681	998,060	416
岩国市	68,945	22,763,551	33,716	16,667,441	12,484	9,505,975	17,150	6,142,873	3,669	995,662	412
和木町	612	98,123	165	59,738	44	26,210	106	30,878	11	2,398	4
柳井農林事務所	21,245	2,579,924	6,031	1,548,683	1,408	711,474	4,099	787,167	315	42,377	209
柳井市	8,127	1,092,528	2,634	637,079	554	269,108	1,936	357,303	51	7,464	94
周防大島町	6,909	897,709	1,885	573,849	582	311,476	1,125	240,495	153	20,759	25
上関町	2,221	145,469	208	48,092	48	24,402	135	20,764	21	2,720	5
田布施町	2,583	265,229	807	172,788	129	63,142	583	103,514	36	4,242	58
平生町	1,404	178,989	497	116,875	95	43,346	321	65,091	54	7,192	27
周南農林事務所	59,536	17,822,267	27,346	13,922,888	11,267	8,395,329	12,707	4,692,965	2,896	811,478	475
下松市	4,899	1,256,978	1,742	896,342	800	590,650	641	234,720	251	67,824	51
光市	4,889	549,873	1,675	319,458	325	141,032	965	151,832	125	17,606	261
周南市	49,748	16,015,416	23,929	12,707,088	10,143	7,663,647	11,102	4,306,413	2,521	726,048	163
山口農林事務所	82,075	20,584,473	36,314	14,006,002	10,055	7,008,790	15,737	4,807,629	9,121	2,106,521	1,401
山口市	72,346	19,103,264	33,349	13,306,339	9,469	6,644,936	14,839	4,651,394	8,181	1,953,496	860
防府市	9,730	1,481,209	2,965	699,663	586	363,854	898	156,235	940	153,025	541
美祿農林事務所	55,425	16,054,654	22,241	11,200,299	9,143	6,882,906	10,050	3,642,241	2,672	649,372	375
宇部市	14,981	2,772,418	3,463	1,354,091	1,103	776,602	1,001	310,717	1,255	259,774	104
美祿市	34,243	12,144,362	17,223	9,271,167	7,640	5,844,362	8,197	3,077,397	1,138	332,957	248
山陽小野田市	6,200	1,137,874	1,554	575,041	400	261,942	852	254,127	279	56,641	23
下関農林事務所	46,747	10,281,336	18,247	6,977,943	5,908	3,738,128	9,129	2,540,453	2,926	678,113	284
下関市	46,747	10,281,336	18,247	6,977,943	5,908	3,738,128	9,129	2,540,453	2,926	678,113	284
長門農林事務所	26,811	6,858,283	13,729	5,294,403	4,599	2,998,160	5,585	1,554,212	3,255	722,309	290
長門市	26,811	6,858,283	13,729	5,294,403	4,599	2,998,160	5,585	1,554,212	3,255	722,309	290
萩農林事務所	64,807	18,584,372	29,752	13,818,928	11,058	8,082,191	11,948	4,054,157	6,233	1,643,588	512
萩市	56,134	16,193,441	25,156	11,986,960	9,629	7,074,784	10,479	3,606,962	4,664	1,273,624	384
阿武町	8,673	2,390,931	4,596	1,831,968	1,429	1,007,407	1,469	447,195	1,570	369,964	128

(資料) 地域森林計画書(岩徳、萩、豊田、山口)(地域森林計画対象外森林を含む)
対象外森林の割合については、P22に記載。

(注) 総数の蓄積は、人工林と天然林の蓄積の合計である。

(単位:面積ha、蓄積m³、タケ束、率%)

葉樹	天 然 林									タケ		無立木地		人 工 林 率
	総数		マツ類		クヌギ・ナラ類		その他の広葉樹					伐 採 跡 地	未 立 木 地 等	
	蓄積	面積	蓄積	面積	蓄積	面積	蓄積	面積	蓄積	面積	蓄積			
	242,769	221,698	32,130,658	51,842	11,729,334	1,666	230,144	168,191	20,171,180	12,123	14,173,078	276	4,565	44
	23,183	34,247	6,134,495	10,707	2,773,362	180	26,846	23,359	3,334,287	799	1,114,463	0	630	49
	22,931	33,845	6,096,110	10,654	2,763,751	179	26,750	23,012	3,305,609	775	1,079,063	0	609	49
	252	402	38,385	54	9,611	1	96	347	28,678	24	35,400	0	21	27
	7,665	14,096	1,031,241	2,768	399,338	111	6,351	11,216	625,552	839	1,000,113	0	278	28
	3,204	5,069	455,449	1,441	229,894	28	1,771	3,600	223,784	306	405,046	0	117	32
	1,119	4,790	323,860	961	118,781	72	4,039	3,757	201,040	160	170,305	0	74	27
	206	1,905	97,377	35	4,403	10	518	1,860	92,456	71	78,955	0	37	9
	1,890	1,529	92,441	114	16,560	0	18	1,414	75,863	212	245,943	0	36	31
	1,246	803	62,114	217	29,700	0	5	585	32,409	90	99,864	0	14	35
	23,116	29,320	3,899,379	6,057	1,354,589	185	22,948	23,078	2,521,842	2,158	2,539,592	0	712	46
	3,148	2,817	360,636	538	116,575	12	1,150	2,268	242,911	255	301,597	0	85	36
	8,988	2,697	230,415	697	106,970	0	21	1,999	123,424	426	533,305	0	91	34
	10,980	23,806	3,308,328	4,822	1,131,044	173	21,777	18,811	2,155,507	1,477	1,704,690	0	536	48
	83,062	43,898	6,578,471	17,019	3,517,309	200	27,525	26,680	3,033,637	982	1,249,482	19	862	44
	56,513	37,538	5,796,925	13,648	2,954,950	199	27,456	23,691	2,814,519	725	916,246	19	714	46
	26,549	6,360	781,546	3,371	562,359	1	69	2,989	219,118	257	333,236	0	147	30
	25,780	30,855	4,854,355	6,588	1,684,234	191	29,765	24,076	3,140,356	1,611	2,187,383	56	663	40
	6,998	10,751	1,418,327	2,738	605,602	12	1,305	8,001	811,420	461	615,080	28	277	23
	16,451	15,792	2,873,195	2,679	828,945	159	25,915	12,954	2,018,335	915	1,229,702	19	294	50
	2,331	4,312	562,833	1,172	249,687	20	2,545	3,121	310,601	234	342,601	9	91	25
	21,249	25,407	3,303,393	3,045	641,056	24	2,841	22,338	2,659,496	2,386	2,511,139	132	576	39
	21,249	25,407	3,303,393	3,045	641,056	24	2,841	22,338	2,659,496	2,386	2,511,139	132	576	39
	19,722	11,777	1,563,880	852	182,096	71	9,356	10,854	1,372,428	1,065	1,070,669	12	228	51
	19,722	11,777	1,563,880	852	182,096	71	9,356	10,854	1,372,428	1,065	1,070,669	12	228	51
	38,992	32,097	4,785,444	4,805	1,177,350	703	104,512	26,589	3,483,582	2,283	2,500,237	57	618	46
	31,590	28,399	4,206,481	4,101	1,002,804	606	90,573	23,692	3,113,104	2,012	2,177,654	41	526	45
	7,402	3,699	558,963	704	174,546	97	13,939	2,897	370,478	271	322,583	16	92	53

4. 森林資源構成表

(1) 総計

区分	針 葉 樹								
	スギ		ヒノキ		マツ類・その他針葉樹		小計		
	面積	材積	面積	材積	面積	材積	面積	材積	
育	1	131	—	1,004	—	40	—	1,174	—
	2	250	19,782	2,011	48,077	60	1,947	2,321	69,806
	3	491	81,774	3,570	278,210	24	1,423	4,085	361,407
成	4	863	225,396	5,290	741,938	9	938	6,162	968,272
	5	1,375	490,645	7,810	1,595,068	25	3,128	9,210	2,088,841
	6	1,976	877,426	10,898	2,794,984	35	5,367	12,909	3,677,777
単	7	2,372	1,227,773	13,562	4,313,020	375	68,648	16,309	5,609,441
	8	3,782	2,237,943	13,428	5,081,130	2,433	515,953	19,642	7,835,026
	9	8,573	5,764,606	10,566	4,560,099	7,252	1,766,709	26,391	12,091,414
層	10	12,492	9,085,395	6,758	3,118,049	10,489	2,659,495	29,739	14,862,939
	11	16,722	12,980,479	5,660	2,741,057	6,081	1,632,738	28,463	17,354,274
	12	10,197	8,358,845	2,684	1,348,721	1,522	402,609	14,403	10,110,175
林	13	1,950	1,669,878	550	286,469	301	81,415	2,802	2,037,762
	14	1,390	1,253,030	521	276,619	275	59,633	2,186	1,589,282
	15	2,820	2,684,793	1,559	875,662	368	103,455	4,747	3,663,910
計	65,383	46,957,765	85,869	28,059,103	29,289	7,303,458	180,542	82,320,326	

区分	針 葉 樹								
	スギ		ヒノキ		マツ類・その他針葉樹		小計		
	面積	材積	面積	材積	面積	材積	面積	材積	
育	1	4	—	9	—	3	—	16	—
	2	6	468	44	914	3	110	53	1,492
	3	11	1,797	64	5,684	3	242	78	7,723
成	4	31	8,033	114	16,337	0	40	146	24,410
	5	16	5,940	46	9,595	7	662	68	16,197
	6	5	2,192	12	2,993	6	666	23	5,851
複	7	4	1,832	37	9,493	17	2,788	58	14,113
	8	24	13,628	46	15,948	141	23,048	211	52,624
	9	45	28,650	50	19,842	431	86,606	527	135,098
層	10	142	99,874	47	20,947	725	151,529	915	272,350
	11	143	101,372	44	20,464	428	85,081	616	206,917
	12	67	52,118	23	10,910	221	47,249	311	110,277
林	13	18	13,940	11	5,511	62	13,276	90	32,727
	14	10	8,777	10	5,298	85	18,052	106	32,127
	15	57	52,798	86	49,544	82	25,146	225	127,488
計	584	391,419	643	193,480	2,214	454,495	3,442	1,039,394	

区分	針 葉 樹								
	スギ		ヒノキ		マツ類・その他針葉樹		小計		
	面積	材積	面積	材積	面積	材積	面積	材積	
天	1	—	—	—	—	—	—	—	—
	2	—	—	—	—	3	95	3	95
	3	—	—	—	—	1	36	1	36
然	4	—	—	—	—	4	395	4	395
	5	—	—	—	—	22	3,249	22	3,249
	6	—	—	—	—	81	12,205	81	12,205
生	7	—	—	—	—	195	31,222	195	31,222
	8	—	—	—	—	725	124,201	725	124,201
	9	—	—	—	—	2,255	441,061	2,255	441,061
林	10	—	—	—	—	4,222	901,867	4,222	901,867
	11	—	—	—	—	9,066	2,028,394	9,066	2,028,394
	12	—	—	—	—	11,479	2,588,271	11,479	2,588,271
計	13	—	—	—	—	6,579	1,522,741	6,579	1,522,741
	14	—	—	—	—	5,326	1,250,660	5,326	1,250,660
	15	—	—	—	—	11,480	2,718,773	11,480	2,718,773
計	—	—	—	—	51,436	11,623,170	51,436	11,623,170	

区分	針 葉 樹								
	スギ		ヒノキ		マツ類・その他針葉樹		小計		
	面積	材積	面積	材積	面積	材積	面積	材積	
合	1	135	—	1,013	—	42	—	1,190	—
	2	255	20,250	2,055	48,991	66	2,152	2,376	71,393
	3	502	83,571	3,634	283,894	28	1,701	4,164	369,166
伐	4	894	233,429	5,404	758,275	14	1,373	6,312	993,077
	5	1,391	496,585	7,856	1,604,663	53	7,039	9,300	2,108,287
	6	1,981	879,618	10,909	2,797,977	122	18,238	13,013	3,695,833
跡	7	2,376	1,229,605	13,599	4,322,513	587	102,658	16,562	5,654,776
	8	3,806	2,251,571	13,473	5,097,078	3,299	663,202	20,578	8,011,851
	9	8,618	5,793,256	10,616	4,579,941	9,938	2,294,376	29,172	12,667,573
計	10	12,634	9,185,269	6,805	3,138,996	15,436	3,712,891	34,875	16,037,156
	11	16,865	13,081,851	5,704	2,761,521	15,575	3,746,213	38,145	19,589,585
	12	10,264	8,410,963	2,707	1,359,631	13,222	3,038,129	26,192	12,808,723
計	13	1,968	1,683,818	561	291,980	6,942	1,617,432	9,471	3,593,230
	14	1,400	1,261,807	532	281,917	5,686	1,328,345	7,618	2,872,069
	15	2,877	2,737,591	1,645	925,206	11,930	2,847,374	16,452	6,510,171
計	65,967	47,349,184	86,512	28,252,583	82,940	19,381,123	235,420	94,982,890	

(単位:面積ha、材積m³)

クヌギ・ナラ類		広葉樹 その他		小計		合計	
面積	材積	面積	材積	面積	材積	面積	材積
246	—	156	—	402	—	1,576	—
172	4,338	244	5,235	416	9,573	2,737	79,379
200	10,228	326	13,957	527	24,185	4,612	385,592
243	16,514	222	12,833	465	29,347	6,627	997,619
344	31,176	252	16,202	596	47,378	9,806	2,136,219
152	17,340	119	10,250	271	27,590	13,180	3,705,367
87	10,371	148	12,552	236	22,923	16,545	5,632,364
25	3,037	240	22,392	265	25,429	19,907	7,860,455
24	3,631	481	53,134	505	56,765	26,896	12,148,179
12	1,877	996	121,639	1,008	123,516	30,747	14,986,455
11	1,314	948	114,729	959	116,043	29,421	17,470,317
11	1,460	290	31,382	301	32,842	14,704	10,143,017
10	1,209	71	8,948	81	10,157	2,883	2,047,919
2	377	77	7,100	79	7,477	2,265	1,596,759
4	646	48	6,568	52	7,214	4,799	3,671,124
1,545	103,518	4,618	436,921	6,163	540,439	186,704	82,860,765

クヌギ・ナラ類		広葉樹 その他		小計		合計	
面積	材積	面積	材積	面積	材積	面積	材積
19	—	11	—	30	—	45	—
30	677	44	1,002	74	1,679	127	3,171
23	1,186	63	2,965	86	4,151	165	11,874
13	978	30	1,943	43	2,921	189	27,331
10	868	49	2,658	59	3,526	128	19,723
2	232	287	22,775	288	23,007	311	28,858
2	321	405	35,359	408	35,680	466	49,793
4	487	438	39,438	442	39,925	653	92,549
5	845	365	38,275	371	39,120	897	174,218
1	76	427	49,881	428	49,957	1,342	322,307
1	139	264	30,919	265	31,058	880	237,975
2	331	213	25,261	214	25,592	525	135,869
1	115	85	9,956	85	10,071	176	42,798
1	51	48	6,118	49	6,169	154	38,296
0	45	187	33,796	187	33,841	412	161,329
113	6,351	2,916	300,346	3,029	306,697	6,470	1,346,091

クヌギ・ナラ類		広葉樹 その他		小計		合計	
面積	材積	面積	材積	面積	材積	面積	材積
—	—	391	—	391	—	391	—
0	8	328	8,168	328	8,176	332	8,271
—	—	376	18,979	376	18,979	377	19,015
3	184	1,318	98,508	1,321	98,692	1,325	99,087
20	1,703	3,543	328,544	3,563	330,247	3,585	333,496
9	921	3,038	292,139	3,047	293,060	3,127	305,265
17	2,444	4,566	415,475	4,583	417,919	4,777	449,141
33	4,171	6,726	643,667	6,759	647,838	7,484	772,039
63	7,772	12,857	1,266,171	12,920	1,273,943	15,175	1,715,004
161	21,619	19,009	2,186,771	19,170	2,208,390	23,391	3,110,257
282	38,152	28,716	3,584,846	28,998	3,622,998	38,064	5,651,392
439	62,197	35,134	4,490,672	35,573	4,552,869	47,052	7,141,140
276	39,650	19,690	2,547,430	19,967	2,587,080	26,546	4,109,821
141	19,724	11,742	1,581,153	11,883	1,600,877	17,209	2,851,537
193	28,204	15,556	2,107,685	15,749	2,135,889	27,229	4,854,662
1,638	226,749	162,990	19,570,208	164,628	19,796,957	216,064	31,420,127

クヌギ・ナラ類		広葉樹 その他		小計		合計	
面積	材積	面積	材積	面積	材積	面積	材積
265	—	558	—	823	—	2,012	—
202	5,023	616	14,405	818	19,428	3,195	90,821
223	11,414	765	35,901	989	47,315	5,153	416,481
260	17,676	1,570	113,284	1,829	130,960	8,141	1,124,037
375	33,747	3,844	347,404	4,219	381,151	13,519	2,489,438
162	18,493	3,443	325,164	3,605	343,657	16,618	4,039,490
107	13,136	5,119	463,386	5,227	476,522	21,788	6,131,298
62	7,695	7,404	705,497	7,466	713,192	28,044	8,725,043
92	12,248	13,703	1,357,580	13,795	1,369,828	42,968	14,037,401
173	23,572	20,432	2,358,291	20,605	2,381,863	55,481	18,419,019
294	39,605	29,928	3,730,494	30,221	3,770,099	68,366	23,359,684
452	63,988	35,637	4,547,315	36,089	4,611,303	62,281	17,420,026
287	40,974	19,846	2,566,334	20,133	2,607,308	29,604	6,200,538
144	20,152	11,867	1,594,371	12,011	1,614,523	19,629	4,486,592
197	28,895	15,791	2,148,049	15,988	2,176,944	32,440	8,687,115
3,296	336,618	170,524	20,307,475	173,820	20,644,093	409,239	115,626,983
						254	

(2) 人工林

区分	針葉樹								
	スギ		ヒノキ		マツ類・その他針葉樹		小計		
	面積	材積	面積	材積	面積	材積	面積	材積	
育成単層林	1	131	—	1,004	—	39	—	1,173	—
	2	250	19,782	2,011	48,077	60	1,947	2,320	69,806
	3	491	81,774	3,570	278,210	22	1,199	4,082	361,183
	4	863	225,396	5,290	741,938	9	938	6,162	968,272
	5	1,375	490,645	7,810	1,595,068	23	2,994	9,209	2,088,707
	6	1,976	877,426	10,898	2,794,984	35	5,357	12,909	3,677,767
	7	2,372	1,227,773	13,562	4,313,020	375	68,595	16,309	5,609,388
	8	3,782	2,237,943	13,428	5,081,130	2,432	515,642	19,641	7,834,715
	9	8,573	5,764,606	10,566	4,560,099	7,242	1,765,032	26,381	12,089,737
	10	12,492	9,085,395	6,758	3,118,049	10,481	2,657,357	29,731	14,860,801
	11	16,722	12,980,479	5,660	2,741,057	6,072	1,630,169	28,453	17,351,705
	12	10,197	8,358,845	2,684	1,348,721	1,510	399,588	14,391	10,107,154
	13	1,950	1,669,878	550	286,469	292	79,750	2,793	2,036,097
	14	1,390	1,253,030	521	276,619	273	59,071	2,184	1,588,720
	15	2,820	2,684,793	1,559	875,662	361	101,820	4,740	3,662,275
林計	65,383	46,957,765	85,869	28,059,103	29,226	7,289,459	180,478	82,306,327	

区分	針葉樹								
	スギ		ヒノキ		マツ類・その他針葉樹		小計		
	面積	材積	面積	材積	面積	材積	面積	材積	
育成複層林	1	4	—	9	—	3	—	16	—
	2	6	468	44	914	3	110	53	1,492
	3	11	1,797	64	5,684	3	237	78	7,718
	4	31	8,033	114	16,337	0	40	146	24,410
	5	16	5,940	46	9,595	0	3	62	15,538
	6	5	2,192	12	2,993	0	46	17	5,231
	7	4	1,832	37	9,493	13	1,953	53	13,278
	8	24	13,628	46	15,948	124	19,674	193	49,250
	9	45	28,650	50	19,842	393	76,919	489	125,411
	10	142	99,874	47	20,947	658	132,263	847	253,084
	11	143	101,372	44	20,464	375	70,462	563	192,298
	12	67	52,118	23	10,910	173	33,923	264	96,951
	13	18	13,940	11	5,511	38	7,672	67	27,123
	14	10	8,777	10	5,298	60	11,083	80	25,158
	15	57	52,798	86	49,544	30	7,974	173	110,316
林計	584	391,419	643	193,480	1,873	362,359	3,100	947,258	

区分	針葉樹								
	スギ		ヒノキ		マツ類・その他針葉樹		小計		
	面積	材積	面積	材積	面積	材積	面積	材積	
人工林	1	135	—	1,013	—	41	—	1,189	—
	2	255	20,250	2,055	48,991	63	2,057	2,373	71,298
	3	502	83,571	3,634	283,894	25	1,436	4,161	368,901
	4	894	233,429	5,404	758,275	9	978	6,307	992,682
	5	1,391	496,585	7,856	1,604,663	23	2,997	9,270	2,104,245
	6	1,981	879,618	10,909	2,797,977	36	5,403	12,927	3,682,998
	7	2,376	1,229,605	13,599	4,322,513	388	70,548	16,362	5,622,666
	8	3,806	2,251,571	13,473	5,097,078	2,555	535,316	19,834	7,883,965
	9	8,618	5,793,256	10,616	4,579,941	7,636	1,841,951	26,870	12,215,148
	10	12,634	9,185,269	6,805	3,138,996	11,138	2,789,620	30,578	15,113,885
	11	16,865	13,081,851	5,704	2,761,521	6,447	1,700,631	29,016	17,544,003
	12	10,264	8,410,963	2,707	1,359,631	1,684	433,511	14,654	10,204,105
	13	1,968	1,683,818	561	291,980	330	87,422	2,859	2,063,220
	14	1,400	1,261,807	532	281,917	333	70,154	2,264	1,613,878
	15	2,877	2,737,591	1,645	925,206	391	109,794	4,913	3,772,591
計	65,967	47,349,184	86,512	28,252,583	31,099	7,651,818	183,578	83,253,585	
伐跡									

(単位:面積ha、材積m³)

広葉樹						合計	
クヌギ・ナラ類		その他		小計		面積	材積
面積	材積	面積	材積	面積	材積		
245	—	139	—	384	—	1,557	—
172	4,329	233	5,065	404	9,394	2,725	79,200
198	10,101	307	13,108	505	23,209	4,587	384,392
241	16,431	213	12,167	454	28,598	6,616	996,870
343	31,030	241	15,141	585	46,171	9,793	2,134,878
151	17,243	81	6,056	232	23,299	13,141	3,701,066
86	10,195	95	6,585	181	16,780	16,489	5,626,168
25	3,037	115	8,795	140	11,832	19,781	7,846,547
23	3,592	103	7,941	126	11,533	26,508	12,101,270
12	1,864	189	16,151	201	18,015	29,931	14,878,816
6	746	221	18,259	227	19,005	28,680	17,370,710
11	1,392	106	8,339	117	9,731	14,507	10,116,885
9	1,064	18	2,153	27	3,217	2,820	2,039,314
2	377	47	3,109	50	3,486	2,234	1,592,206
3	489	19	2,743	22	3,232	4,762	3,665,507
1,528	101,890	2,127	125,612	3,655	227,502	184,133	82,533,829

広葉樹						合計	
クヌギ・ナラ類		その他		小計		面積	材積
面積	材積	面積	材積	面積	材積		
18	—	11	—	29	—	45	—
30	674	44	1,000	74	1,674	126	3,166
23	1,186	61	2,869	84	4,055	162	11,773
13	978	29	1,920	43	2,898	188	27,308
10	833	12	819	22	1,652	83	17,190
0	7	2	102	2	109	19	5,340
2	216	2	195	3	411	57	13,689
4	487	4	246	8	733	201	49,983
1	65	10	837	11	902	500	126,313
0	23	9	834	9	857	857	253,941
0	4	8	596	8	600	571	192,898
—	—	5	461	5	461	268	97,412
1	107	9	635	10	742	76	27,865
—	—	0	28	0	28	80	25,186
0	4	1	141	1	145	174	110,461
102	4,584	207	10,683	309	15,267	3,409	962,525

広葉樹						合計	
クヌギ・ナラ類		その他		小計		面積	材積
面積	材積	面積	材積	面積	材積		
264	—	150	—	413	—	1,602	—
201	5,003	277	6,065	478	11,068	2,851	82,366
221	11,287	367	15,977	589	27,264	4,750	396,165
255	17,409	242	14,087	497	31,496	6,804	1,024,178
353	31,863	253	15,960	606	47,823	9,877	2,152,068
151	17,250	83	6,158	234	23,408	13,160	3,706,406
87	10,411	96	6,780	184	17,191	16,546	5,639,857
29	3,524	120	9,041	148	12,565	19,983	7,896,530
25	3,657	113	8,778	138	12,435	27,008	12,227,583
12	1,887	198	16,985	210	18,872	30,788	15,132,757
6	750	230	18,855	235	19,605	29,251	17,563,608
11	1,392	111	8,800	121	10,192	14,776	10,214,297
9	1,171	27	2,788	37	3,959	2,896	2,067,179
2	377	47	3,137	50	3,514	2,314	1,617,392
3	493	20	2,884	23	3,377	4,936	3,775,968
1,630	106,474	2,333	136,295	3,963	242,769	187,541	83,496,354
						64	

(3) 天然林

区分	針 葉 樹								
	スギ		ヒノキ		マツ類・その他針葉樹		小計		
	面積	材積	面積	材積	面積	材積	面積	材積	
育 成 単 層 林	1	—	—	—	—	1	—	1	—
	2	—	—	—	—	0	—	0	0
	3	—	—	—	—	2	224	2	224
	4	—	—	—	—	0	—	0	0
	5	—	—	—	—	1	134	1	134
	6	—	—	—	—	0	10	0	10
	7	—	—	—	—	0	53	0	53
	8	—	—	—	—	1	311	1	311
	9	—	—	—	—	9	1,677	9	1,677
	10	—	—	—	—	9	2,138	9	2,138
	11	—	—	—	—	10	2,569	10	2,569
	12	—	—	—	—	12	3,021	12	3,021
	13	—	—	—	—	9	1,665	9	1,665
	14	—	—	—	—	2	562	2	562
	15	—	—	—	—	7	1,635	7	1,635
林計	—	—	—	—	64	13,999	64	13,999	

区分	針 葉 樹								
	スギ		ヒノキ		マツ類・その他針葉樹		小計		
	面積	材積	面積	材積	面積	材積	面積	材積	
育 成 複 層 林	1	—	—	—	—	—	—	—	—
	2	—	—	—	—	—	—	0	0
	3	—	—	—	—	0	5	—	—
	4	—	—	—	—	—	—	0	0
	5	—	—	—	—	7	659	7	659
	6	—	—	—	—	5	620	5	620
	7	—	—	—	—	5	835	5	835
	8	—	—	—	—	18	3,374	18	3,374
	9	—	—	—	—	38	9,687	38	9,687
	10	—	—	—	—	67	19,266	67	19,266
	11	—	—	—	—	53	14,619	53	14,619
	12	—	—	—	—	47	13,326	47	13,326
	13	—	—	—	—	24	5,604	24	5,604
	14	—	—	—	—	25	6,969	25	6,969
	15	—	—	—	—	53	17,172	53	17,172
林計	—	—	—	—	342	92,136	342	92,136	

区分	針 葉 樹								
	スギ		ヒノキ		マツ類・その他針葉樹		小計		
	面積	材積	面積	材積	面積	材積	面積	材積	
天 然 生 林	1	—	—	—	—	—	—	0	—
	2	—	—	—	—	3	95	3	95
	3	—	—	—	—	1	36	1	36
	4	—	—	—	—	4	395	4	395
	5	—	—	—	—	22	3,249	22	3,249
	6	—	—	—	—	81	12,205	81	12,205
	7	—	—	—	—	195	31,222	195	31,222
	8	—	—	—	—	725	124,201	725	124,201
	9	—	—	—	—	2,255	441,061	2,255	441,061
	10	—	—	—	—	4,222	901,867	4,222	901,867
	11	—	—	—	—	9,066	2,028,394	9,066	2,028,394
	12	—	—	—	—	11,479	2,588,271	11,479	2,588,271
	13	—	—	—	—	6,579	1,522,741	6,579	1,522,741
	14	—	—	—	—	5,326	1,250,660	5,326	1,250,660
	15	—	—	—	—	11,480	2,718,773	11,480	2,718,773
林計	—	—	—	—	51,436	11,623,170	51,436	11,623,170	

区分	針 葉 樹								
	スギ		ヒノキ		マツ類・その他針葉樹		小計		
	面積	材積	面積	材積	面積	材積	面積	材積	
天 然 林 合 計 伐跡	1	—	—	—	—	1	—	1	—
	2	—	—	—	—	3	95	3	95
	3	—	—	—	—	3	265	3	265
	4	—	—	—	—	4	395	4	395
	5	—	—	—	—	30	4,042	30	4,042
	6	—	—	—	—	86	12,835	86	12,835
	7	—	—	—	—	200	32,110	200	32,110
	8	—	—	—	—	744	127,886	744	127,886
	9	—	—	—	—	2,302	452,425	2,302	452,425
	10	—	—	—	—	4,297	923,271	4,297	923,271
	11	—	—	—	—	9,128	2,045,582	9,128	2,045,582
	12	—	—	—	—	11,538	2,604,618	11,538	2,604,618
	13	—	—	—	—	6,612	1,530,010	6,612	1,530,010
	14	—	—	—	—	5,353	1,258,191	5,353	1,258,191
	15	—	—	—	—	11,539	2,737,580	11,539	2,737,580
計	—	—	—	—	51,842	11,729,305	51,842	11,729,305	
伐跡									

(単位:面積ha、材積m³)

クヌギ・ナラ類		広葉樹		小計		合計	
面積	材積	面積	材積	面積	材積	面積	材積
1	—	17	—	18	—	19	—
0	9	11	170	12	179	12	179
2	127	20	849	22	976	24	1,200
1	83	9	666	11	749	11	749
1	146	10	1,061	12	1,207	13	1,341
1	97	38	4,194	39	4,291	39	4,301
2	176	54	5,967	55	6,143	56	6,196
—	—	125	13,597	125	13,597	126	13,908
0	39	378	45,193	379	45,232	388	46,909
0	13	807	105,488	807	105,501	816	107,639
5	568	727	96,470	732	97,038	741	99,607
1	68	184	23,043	185	23,111	197	26,132
1	145	53	6,795	54	6,940	63	8,605
—	0	29	3,991	29	3,991	32	4,553
1	157	29	3,825	30	3,982	37	5,617
16	1,628	2,492	311,309	2,508	312,937	2,572	326,936

クヌギ・ナラ類		広葉樹		小計		合計	
面積	材積	面積	材積	面積	材積	面積	材積
0	—	0	—	0	—	0	—
0	3	0	2	0	5	0	5
—	—	2	96	2	96	2	96
—	—	0	23	0	23	0	23
0	35	37	1,839	38	1,874	44	2,533
2	225	285	22,673	287	22,898	292	23,518
1	105	404	35,164	405	35,269	409	36,104
—	—	434	39,192	434	39,192	452	42,566
4	780	355	37,438	359	38,218	397	47,905
1	53	418	49,047	418	49,100	485	68,366
1	135	255	30,323	256	30,458	309	45,077
2	331	208	24,800	209	25,131	257	38,457
0	8	76	9,321	76	9,329	100	14,933
1	51	48	6,090	49	6,141	74	13,110
0	41	186	33,655	186	33,696	239	50,868
11	1,767	2,709	289,663	2,720	291,430	3,062	383,566

クヌギ・ナラ類		広葉樹		小計		合計	
面積	材積	面積	材積	面積	材積	面積	材積
—	—	391	—	391	—	391	—
0	8	328	8,168	328	8,176	332	8,271
—	—	376	18,979	376	18,979	377	19,015
3	184	1,318	98,508	1,321	98,692	1,325	99,087
20	1,703	3,543	328,544	3,563	330,247	3,585	333,496
9	921	3,038	292,139	3,047	293,060	3,127	305,265
17	2,444	4,566	415,475	4,583	417,919	4,777	449,141
33	4,171	6,726	643,667	6,759	647,838	7,484	772,039
63	7,772	12,857	1,266,171	12,920	1,273,943	15,175	1,715,004
161	21,619	19,009	2,186,771	19,170	2,208,390	23,391	3,110,257
282	38,152	28,716	3,584,846	28,998	3,622,998	38,064	5,651,392
439	62,197	35,134	4,490,672	35,573	4,552,869	47,052	7,141,140
276	39,650	19,690	2,547,430	19,967	2,587,080	26,546	4,109,821
141	19,724	11,742	1,581,153	11,883	1,600,877	17,209	2,851,537
193	28,204	15,556	2,107,685	15,749	2,135,889	27,229	4,854,662
1,638	226,749	162,990	19,570,208	164,628	19,796,957	216,064	31,420,127

クヌギ・ナラ類		広葉樹		小計		合計	
面積	材積	面積	材積	面積	材積	面積	材積
1	—	408	—	409	—	410	—
1	20	340	8,340	340	8,360	344	8,455
2	127	398	19,924	400	20,051	403	20,316
5	267	1,327	99,197	1,332	99,464	1,336	99,859
22	1,884	3,591	331,444	3,613	333,328	3,642	337,370
12	1,243	3,360	319,006	3,372	320,249	3,458	333,084
20	2,725	5,023	456,606	5,043	459,331	5,242	491,441
33	4,171	7,285	696,456	7,318	700,627	8,062	828,513
68	8,591	13,590	1,348,802	13,658	1,357,393	15,960	1,809,818
161	21,685	20,234	2,341,306	20,395	2,362,991	24,693	3,286,262
288	38,855	29,698	3,711,639	29,986	3,750,494	39,115	5,796,076
441	62,596	35,526	4,538,515	35,968	4,601,111	47,506	7,205,729
278	39,803	19,819	2,563,546	20,097	2,603,349	26,709	4,133,359
141	19,775	11,820	1,591,234	11,961	1,611,009	17,315	2,869,200
194	28,402	15,771	2,145,165	15,965	2,173,567	27,504	4,911,147
1,666	230,144	168,190	20,171,180	169,856	20,401,324	221,698	32,130,629
						190	

5. 市町別地域森林計画対象森林の異動状況

市町	森林から森林外への異動									森林以外から森林への異動				
	総 数	農 用 地	ゴ ル フ 場 等 地	レ ジ ャ ー 施 設 用 地	住 宅 ・ 別 荘 ・ 工 場 ・ 建 物	敷 地 及 び そ の 付 帯 地	採 石 ・ 採 土 場	ダ ム	道 路	山 原 野 地 採 草 栗 地	そ の 他	総 数	農 用 地	山 原 野 地 採 草 栗 地
総 数	1,273	2	-	83	30	52	209	-	897	80	15	18	47	
岩国農林事務所	73	-	-	-	-	-	19	-	54	4	0	3	0	
岩 国 市	73	-	-	-	-	-	19	-	54	4	0	3	0	
和 木 町	0	-	-	-	-	-	-	-	0	-	-	-	-	
柳井農林事務所	6	-	-	0	1	-	4	-	1	13	-	1	12	
柳 井 市	1	-	-	-	-	-	-	-	1	0	-	0	-	
周防大島町	5	-	-	-	1	-	4	-	-	1	-	0	0	
上 関 町	0	-	-	0	-	-	-	-	0	1	-	-	1	
田布施町	0	-	-	-	-	-	-	-	-	6	-	-	6	
平 生 町	0	-	-	-	-	-	-	-	-	5	-	0	5	
周南農林事務所	30	-	-	2	-	-	-	-	29	10	2	2	6	
下 松 市	0	-	-	-	-	-	-	-	-	4	-	-	4	
光 市	2	-	-	2	-	-	-	-	-	3	0	1	2	
周 南 市	29	-	-	-	-	-	-	-	29	3	2	1	0	
山口農林事務所	23	-	-	22	0	-	1	-	1	36	4	3	30	
山 口 市	22	-	-	22	0	-	1	-	-	36	3	3	30	
防 府 市	1	-	-	-	-	-	-	-	1	-	0	-	0	
美祢農林事務所	438	-	-	10	19	-	29	-	380	8	4	3	-	
宇 部 市	65	-	-	3	16	-	3	-	43	0	0	0	-	
美 祢 市	320	-	-	4	-	-	27	-	290	7	4	3	-	
山陽小野田市	53	-	-	3	2	-	0	-	47	-	-	-	-	
下関農林事務所	352	2	-	24	7	1	93	-	225	2	1	1	-	
下 関 市	352	2	-	24	7	1	93	-	225	2	1	1	-	
長門農林事務所	262	-	-	24	2	51	23	-	162	6	3	3	-	
長 門 市	262	-	-	24	2	51	23	-	162	6	3	3	-	
萩農林事務所	89	-	-	2	1	-	40	-	46	2	0	2	0	
萩 市	67	-	-	2	1	-	37	-	27	2	0	1	-	
阿 武 町	22	-	-	0	-	-	2	-	19	0	-	0	0	

(資料) 地域森林計画書(岩徳、萩、豊田、山口)

Ⅱ 森林計画

1. 森林施業計画及び森林経営計画の認定状況

(1) 現在、有効な森林施業計画認定面積の状況

単位面積: ha

	件数	面積
市町認定 県認定	291	89,872

(2) 現在、有効な森林経営計画認定面積の状況

単位面積: ha

区分	属地計画		属人計画		計	
	件数	面積	件数	面積	件数	面積
計	25	14,177	17	36,997	42	51,174
市町長認定 県知事認定	25	14,177	15	34,544	40	48,721
大臣認定			2	2,453	2	2,453

2 市町別樹種別標準伐期齢

市町	地 域	標準伐期齢						キリ
		スギ	ヒノキ	マツ	その他 針葉樹	クヌギ	その他 広葉樹	
岩国農林事務所 岩 国 市	内陸(師木野、小瀬、御庄、藤河、 北河内、南河内、本郷町、錦町、美川町、 美和町)	35	40	30	45	10	20	
	内海沿岸(旧岩国、通津、由宇町、 玖珂町、周東町)	40	45	30	45	10	20	
	和 木 町	40	45	30	45	10	20	
柳井農林事務所 柳 井 市 周防大島町 上 関 町 田布施町 平 生 町		40	45	30	45	10	20	
		40	45	30	45	10	20	
		40	45	30	45	10	20	
		40	45	30	45	10	20	
		40	45	30	45	10	20	
		40	45	30	45	10	20	
周南農林事務所 下 松 市 光 市 周 南 市		40	45	30	45	10	20	
		40	45	30	45	10	20	
	旧都濃町、旧向道村、旧和田村、 旧鹿野町	35	40	30	45	10	20	
	上記を除く地域	40	45	30	45	10	20	
山口農林事務所 山 口 市	旧山口市 内陸(仁保、宮野、山口、 吉敷)、旧徳地町、旧阿東町	35	40	30	45	10	20	
	旧山口市 内海沿岸(仁保、宮野、山口、 吉敷を除く)、旧秋穂町、旧小郡町、 旧阿知須町	40	45	30	45	10	20	
	防 府 市	40	45	30	45	10	20	
美祢農林事務所 宇 部 市 美 祢 市 山陽小野田市		40	45	30	45	10	20	
		35	40	30	45	10	20	
		40	45	30	45	10	20	
下関農林事務所 下 関 市	旧下関市(内日を除く)	40	45	30	45	10	20	
	旧下関市 内日、旧菊川町、旧豊田町、 旧豊浦町	35	40	30	45	10	20	
	旧豊北町	35	40	30	45	10	20	10
長門農林事務所 長 門 市		35	40	30	45	10	20	
萩農林事務所 萩 市 阿 武 町		35	40	30	45	10	20	
		35	40	30	45	10	20	

(資料) 市町村森林整備計画書

Ⅲ 森林整備地域活動支援交付金事業

1. 交付実績

(1) 交付実績の推移

(単位: ha、円)

年 度	協定数	積算基礎森林面積	交付金額
20	249	45,634.24	228,171,200
21	352	46,242.86	252,351,450
22	417	49,928.64	286,502,500
23	90	33,802.25	101,792,936
24	70	29,141.39	90,747,967

(2) 市町別交付実績

(単位: ha、円)

市 町	協定数	積算基礎 森林面積	交付金額	市 町	協定数	積算基礎 森林面積	交付金額
総 数	70	29,141.39	90,747,967	美祢農林事務所	7	1,415.58	4,212,170
岩国農林事務所	16	6,091.56	26,918,400	宇 部 市	—	—	—
岩 国 市	16	6,091.56	26,918,400	美 祢 市	6	1,365.58	4,072,170
和 木 町	—	—	—	山陽小野田市	1	50.00	140,000
柳井農林事務所	19	1,156.60	7,305,850	下関農林事務所	7	4,560.72	12,523,427
柳 井 市	12	1,054.55	5,979,650	下 関 市	7	4,560.72	12,523,427
周防大島町	7	102.05	1,326,200	長門農林事務所	5	2,634.97	8,401,358
上 関 町	—	—	—	長 門 市	5	2,634.97	8,401,358
田布施町	—	—	—	萩農林事務所	7	2,884.86	11,572,340
平 生 町	—	—	—	萩 市	4	2,174.98	8,606,760
周南農林事務所	3	7,043.96	11,996,782	阿 武 町	3	709.88	2,965,580
下 松 市	—	—	—				
光 市	—	—	—				
周 南 市	3	7,043.96	11,996,782				
山口農林事務所	6	3,353.14	7,817,640				
山 口 市	5	3,240.99	7,436,490				
防 府 市	1	112.15	381,150				

IV やまぐち森林づくり県民税関連事業

1. 事業概要

(1) 公益森林整備事業

荒廃した人工林を対象に強度の間伐を実施し、針葉樹・広葉樹の混じり合った混交林へ誘導する。

(2) 竹繁茂防止緊急対策事業

森林の公益的機能を発揮させるため、繁茂した竹林等を緊急的に伐採する。

(3) 魚つき保安林等海岸林整備事業

荒廃が著しい魚つき保安林等の海岸線の森林を再生整備する。

(4) 豊かな森林づくり推進事業

植生の回復が遅れている事業地へ広葉樹等を植栽するフォローアップ事業や、地域特性を考慮した、本県の独自課題に対応するモデル事業を実施する。

(5) 森林づくり活動支援事業

森林づくりへの理解を高めるため、ボランティア団体等が地域のニーズに応じて取り組む自主的な森林づくり活動の支援を行う。

2. 事業実績

(1) 公益森林整備事業市町別実績

(単位:ha)

市町	箇所数	面積	市町	箇所数	面積
総 数	483	358.32	美 祢 農 林 事 務 所	59	47.65
岩 国 農 林 事 務 所	147	111.26	宇 部 市	2	0.74
岩 国 市	146	110.08	美 祢 市	56	45.93
和 木 町	1	1.18	山陽小野田市	1	0.98
柳 井 農 林 事 務 所	14	5.37	下 関 農 林 事 務 所	35	21.08
柳 井 市	8	2.23	下 関 市	35	21.08
周防大島町	1	0.29	長 門 農 林 事 務 所	10	12.60
上 関 町	—	—	長 門 市	10	12.60
田 布 施 町	5	2.85	萩 農 林 事 務 所	74	45.74
平 生 町	—	—	萩 市	48	35.03
周 南 農 林 事 務 所	80	70.98	阿 武 町	26	10.71
下 松 市	1	0.24			
光 市	7	4.17			
周 南 市	72	66.57			
山 口 農 林 事 務 所	64	43.64			
山 口 市	62	41.64			
防 府 市	2	2.00			

(2) 竹繁茂防止緊急対策事業市町別実績

ア 竹の全伐

(単位:ha)

市町	箇所数	面積	市町	箇所数	面積
総 数	68	166.69	美 祢 農 林 事 務 所	20	26.60
岩 国 農 林 事 務 所	6	12.00	宇 部 市	3	6.60
岩 国 市	6	12.00	美 祢 市	15	16.40
和 木 町	—	—	山陽小野田市	2	3.60
柳 井 農 林 事 務 所	6	10.80	下 関 農 林 事 務 所	6	20.00
柳 井 市	3	6.20	下 関 市	6	20.00
周防大島町	—	—	長 門 農 林 事 務 所	6	24.31
上 関 町	—	—	長 門 市	6	24.31
田布施町	3	4.60	萩 農 林 事 務 所	8	27.91
平 生 町	—	—	萩 市	7	27.00
周 南 農 林 事 務 所	10	31.72	阿 武 町	1	0.91
下 松 市	—	—			
光 市	2	8.77			
周 南 市	8	22.95			
山 口 農 林 事 務 所	6	13.35			
山 口 市	5	10.98			
防 府 市	1	2.37			

イ 再生竹の除去

(単位:ha)

市町	箇所数	面積	市町	箇所数	面積
総 数	152	353.19	美 祢 農 林 事 務 所	44	63.72
岩 国 農 林 事 務 所	16	32.09	宇 部 市	12	15.70
岩 国 市	16	32.09	美 祢 市	28	42.82
和 木 町	—	—	山陽小野田市	4	5.20
柳 井 農 林 事 務 所	9	21.32	下 関 農 林 事 務 所	14	45.23
柳 井 市	5	11.20	下 関 市	14	45.23
周防大島町	2	1.42	長 門 農 林 事 務 所	12	34.24
上 関 町	—	—	長 門 市	12	34.24
田布施町	1	4.20	萩 農 林 事 務 所	19	50.80
平 生 町	1	4.50	萩 市	16	42.33
周 南 農 林 事 務 所	26	70.39	阿 武 町	3	8.47
下 松 市	2	6.20			
光 市	6	17.90			
周 南 市	18	46.29			
山 口 農 林 事 務 所	12	35.40			
山 口 市	10	28.64			
防 府 市	2	6.76			

(3) 魚つき保安林等海岸林整備事業実績

市町	施行地名称	概要
下関市	白崎	区域面積 1.00ha 植栽 抵抗性きらら松等 655本 作業歩道整備 397m

(4) 豊かな森林づくり推進事業市町別実績

市町	箇所数	面積	概要
岩国市	1	0.10	フォローアップ事業(広葉樹の植栽)
柳井市	1	0.10	フォローアップ事業(広葉樹の植栽)
田布施町	1	0.30	モデル事業(耕作放棄地における繁茂竹林の伐採)
下松市	1	0.20	フォローアップ事業(広葉樹の植栽)
周南市	1	0.30	フォローアップ事業(広葉樹の植栽)
山口市	1	0.60	モデル事業(耕作放棄地における繁茂竹林の伐採)
防府市	1	2.00	モデル事業(荒廃アカマツ林での抵抗性マツ等植栽)
美祢市	1	0.10	フォローアップ事業(広葉樹の植栽)
	1	0.60	モデル事業(耕作放棄地における繁茂竹林の伐採)
山陽小野田市	1	0.20	フォローアップ事業(広葉樹の植栽)
下関市	1	0.30	フォローアップ事業(広葉樹の植栽)
	1	0.62	モデル事業(耕作放棄地における繁茂竹林の伐採)
長門市	1	0.80	フォローアップ事業(広葉樹の植栽)
萩市	2	0.40	フォローアップ事業(広葉樹の植栽)
阿武町	1	1.00	モデル事業(海岸地域における広葉樹の植栽)

(5) 森林づくり活動支援事業実績

市町	団体名	概要
岩 国 市	やまぐちログ匠の会	森林整備、竹林整備
周防大島町	特定非営利活動法人 周防大島ふるさとづくり のん太の会	竹林整備
田 布 施 町	多賀の森の会	竹林整備
周 南 市	長田町自治会 竹林ボランティア隊	森林整備、竹林整備
防 府 市	佐波川流域森づくりの会	森林整備
宇 部 市	胡麻稲里山づくりの会	森林整備、竹林整備
宇 部 市	東岐波里海再生の会	海岸林整備
美 祢 市	特定非営利活動法人 やまぐち里山ネットワーク	森林整備、竹林整備
長 門 市	竹林ボランティア俵山	竹林整備
萩 市	大井浦共有会	海岸林整備

V 造 林

1. 育成単層林整備

(1) 人工造林

ア 樹種別民有林人工造林面積の推移 (単位:ha)

年度	総数	針 葉 樹						広葉樹
		総数	すぎ	ひのき	あかまつ	くろまつ	その他	
20	286.17	211.55	22.58	180.16	6.26	0.79	1.76	74.62
21	361.27	271.24	38.76	225.69	4.94	0.74	1.11	90.03
22	216.55	144.13	19.94	116.33	5.64	1.54	0.68	72.42
23	307.68	224.86	35.93	181.82	5.80	0.70	0.61	82.82
24	286.32	202.96	26.81	168.08	6.83	0.96	0.28	83.36

イ 資金別人工造林面積の推移 (単位:ha)

年度	総数	補助造林			融資造林				自 力 林	森林農地整備センター	
		総数	公有林	公社造林	その他	総数	公有林	公社造林			その他
20	286.17	122.72	20.54	-	102.18	-	-	-	-	46.9	116.55
21	361.27	177.04	22.87	-	154.17	-	-	-	-	47.06	137.17
22	216.55	140.49	11.98	-	128.51	0.70	0.70	-	-	39.05	36.31
23	307.68	164.10	26.7	-	137.40	-	-	-	-	42.75	100.83
24	286.32	193.35	52.61	-	140.74	-	-	-	-	34.70	58.27

ウ 施行主体別造林種別人工造林面積 (単位:ha)

施行主体	総 数	再 造 林	拡 大 造 林	備 考
総 数	286.32	108.44	177.88	
県	22.64	0.10	22.54	
農林振興公社	-	-	-	
市 町 村	52.61	47.33	5.28	
そ の 他	152.80	37.89	114.91	
森林農地整備センター	58.27	23.12	35.15	

注)人工造林には治山事業を含む。

工 市町別造林実績

市町	総 数			補 助											
	総数	再造林	拡大造林	総 数			水源涵養機能維持増進			山地災害防止/土壤保全機能維持増進			快適環境形成機能維持増進		
				総数	再造林	拡大造林	総数	再造林	拡大造林	総数	再造林	拡大造林	総数	再造林	拡大造林
総 数	286.32	108.44	177.88	193.35	84.47	108.88	172.12	69.19	102.93	16.02	14.87	1.15	0.13	0.13	-
岩国農林事務所	21.46	0.80	20.66	19.19	0.80	18.39	19.19	0.80	18.39	-	-	-	-	-	-
岩国市	21.46	0.80	20.66	19.19	0.80	18.39	19.19	0.80	18.39	-	-	-	-	-	-
和木町	-	-	-	-	-	-	-	-	-	-	-	-	-	-	-
柳井農林事務所	9.25	1.67	7.58	8.95	1.67	7.28	7.13	1.58	5.55	-	-	-	-	-	-
柳井市	1.17	-	1.17	0.97	-	0.97	0.97	-	0.97	-	-	-	-	-	-
周防大島町	-	-	-	-	-	-	-	-	-	-	-	-	-	-	-
上関町	-	-	-	-	-	-	-	-	-	-	-	-	-	-	-
田布施町	7.18	1.57	5.61	7.16	1.57	5.59	5.34	1.48	3.86	-	-	-	-	-	-
平生町	0.90	0.10	0.80	0.82	0.10	0.72	0.82	0.10	0.72	-	-	-	-	-	-
周南農林事務所	59.81	35.79	24.02	43.11	31.39	11.72	29.32	21.29	8.03	11.02	9.87	1.15	0.13	0.13	
下松市	0.12	-	0.12	0.12	-	0.12	0.12	-	0.12	-	-	-	-	-	-
光 市	8.13	0.23	7.90	8.13	0.23	7.90	4.31	-	4.31	1.15	-	1.15	0.13	0.13	
周南市	51.56	35.56	16.00	34.86	31.16	3.70	24.89	21.29	3.60	9.87	9.87	-	-	-	-
山口農林事務所	108.11	53.86	54.25	57.90	37.01	20.89	52.90	32.01	20.89	5.00	5.00	-	-	-	-
山口市	95.49	48.86	46.63	52.90	32.01	20.89	52.90	32.01	20.89	-	-	-	-	-	-
防府市	12.62	5.00	7.62	5.00	5.00	-	-	-	-	5.00	5.00	-	-	-	-
美祢農林事務所	13.71	6.79	6.92	13.71	6.79	6.92	13.71	6.79	6.92	-	-	-	-	-	-
宇部市	2.33	-	2.33	2.33	-	2.33	2.33	-	2.33	-	-	-	-	-	-
美祢市	9.97	6.09	3.88	9.97	6.09	3.88	9.97	6.09	3.88	-	-	-	-	-	-
山陽小野田市	1.41	0.70	0.71	1.41	0.70	0.71	1.41	0.70	0.71	-	-	-	-	-	-
下関農林事務所	21.93	3.13	18.80	15.34	0.41	14.93	15.34	0.41	14.93	-	-	-	-	-	-
下関市	21.93	3.13	18.80	15.34	0.41	14.93	15.34	0.41	14.93	-	-	-	-	-	-
長門農林事務所	34.63	0.80	33.83	26.13	0.80	25.33	26.04	0.71	25.33	-	-	-	-	-	-
長門市	34.63	0.80	33.83	26.13	0.80	25.33	26.04	0.71	25.33	-	-	-	-	-	-
萩農林事務所	17.42	5.60	11.82	9.02	5.60	3.42	8.49	5.60	2.89	-	-	-	-	-	-
萩 市	9.01	5.60	3.41	8.91	5.60	3.31	8.38	5.60	2.78	-	-	-	-	-	-
阿武町	8.41	-	8.41	0.11	-	0.11	0.11	-	0.11	-	-	-	-	-	-

(単位:ha)

						融 資			自 力									旧緑資源機構		
保険文化機能 維持増進			木材生産機能 維持増進			総数	再造林	拡大 造林	総 数			治 山			その他			総数	再造林	拡大 造林
総数	再造林	拡大 造林	総数	再造林	拡大 造林				総数	再造林	拡大 造林	総数	再造林	拡大 造林	総数	再造林	拡大 造林			
-	-	-	5.08	0.28	4.80	-	-	-	34.70	0.85	33.85	22.64	0.10	22.54	12.06	0.75	11.31	58.27	23.12	35.15
-	-	-	-	-	-	-	-	-	2.27	-	2.27	-	-	-	2.27	-	2.27	-	-	-
-	-	-	-	-	-	-	-	-	2.27	-	2.27	-	-	-	2.27	-	2.27	-	-	-
-	-	-	-	-	-	-	-	-	-	-	-	-	-	-	-	-	-	-	-	-
-	-	-	1.82	0.09	1.73	-	-	-	0.30	-	0.30	-	-	-	0.30	-	0.30	-	-	-
-	-	-	-	-	-	-	-	-	0.20	-	0.20	-	-	-	0.20	-	0.20	-	-	-
-	-	-	-	-	-	-	-	-	-	-	-	-	-	-	-	-	-	-	-	-
-	-	-	1.82	0.09	1.73	-	-	-	0.02	-	0.02	-	-	-	0.02	-	0.02	-	-	-
-	-	-	-	-	-	-	-	-	0.08	-	0.08	-	-	-	0.08	-	0.08	-	-	-
-	-	-	2.64	0.10	2.54	-	-	-	0.70	0.70	-	0.10	0.10	-	0.60	0.60	-	16.00	3.70	12.30
-	-	-	-	-	-	-	-	-	-	-	-	-	-	-	-	-	-	-	-	-
-	-	-	2.54	0.10	2.44	-	-	-	-	-	-	-	-	-	-	-	-	-	-	-
-	-	-	0.10	-	0.10	-	-	-	0.70	0.70	-	0.10	0.10	-	0.60	0.60	-	16.00	3.70	12.30
-	-	-	-	-	-	-	-	-	20.66	0.15	20.51	16.48	-	16.48	4.18	0.15	4.03	29.55	16.70	12.85
-	-	-	-	-	-	-	-	-	13.04	0.15	12.89	10.11	-	10.11	2.93	0.15	2.78	29.55	16.70	12.85
-	-	-	-	-	-	-	-	-	7.62	-	7.62	6.37	-	6.37	1.25	-	1.25	-	-	-
-	-	-	-	-	-	-	-	-	-	-	-	-	-	-	-	-	-	-	-	-
-	-	-	-	-	-	-	-	-	-	-	-	-	-	-	-	-	-	-	-	-
-	-	-	-	-	-	-	-	-	3.87	-	3.87	0.56	-	0.56	3.31	-	3.31	2.72	2.72	-
-	-	-	-	-	-	-	-	-	3.87	-	3.87	0.56	-	0.56	3.31	-	3.31	2.72	2.72	-
-	-	-	0.09	0.09	-	-	-	-	1.20	-	1.20	-	-	-	1.20	-	1.20	7.30	-	7.30
-	-	-	0.09	0.09	-	-	-	-	1.20	-	1.20	-	-	-	1.20	-	1.20	7.30	-	7.30
-	-	-	0.53	-	0.53	-	-	-	5.70	-	5.70	5.50	-	5.50	0.20	-	0.20	2.70	-	2.70
-	-	-	0.53	-	0.53	-	-	-	0.10	-	0.10	-	-	-	0.10	-	0.10	-	-	-
-	-	-	-	-	-	-	-	-	5.60	-	5.60	5.50	-	5.50	0.10	-	0.10	2.70	-	2.70

オ 施行主体別人工造林面積

(単位:ha)

施 行 主 体	総 数	補 助	融 資	自 力
	面 積	面 積	面 積	面 積
総 数	286.32	193.35	—	92.97
県 計	22.64	—	—	22.64
分 収 林	—	—	—	—
治山事業による造林等	22.64	—	—	22.64
市 町 計	52.61	52.61	—	—
市 町 村 有 林	52.61	52.61	—	—
分 収 林	—	—	—	—
個 人 そ の 他	—	—	—	—
財 産 区	—	—	—	—
そ の 他	—	—	—	—
森 林 組 合	98.63	98.53	—	0.10
やまぐち農林振興社	—	—	—	—
施業計画作成主体	39.32	39.32	—	—
任 意 団 体	—	—	—	—
協 定 締 結 者	—	—	—	—
森林農地整備センター	58.27	—	—	58.27
非 営 利 活 動 法 人 等	—	—	—	—
そ の 他	14.85	2.89	—	11.96

力 被害跡地造林実績

(単位:ha)

市 町	総 数				農林振興公社				そ の 他			
	総数	補助	融資	自力	総数	補助	融資	自力	総数	補助	融資	自力
総 数	0.68	0.68	-	-	-	-	-	-	0.68	0.68	-	-
岩国農林事務所	-	-	-	-	-	-	-	-	-	-	-	-
柳井農林事務所	-	-	-	-	-	-	-	-	-	-	-	-
周南農林事務所	-	-	-	-	-	-	-	-	-	-	-	-
山口農林事務所	0.30	0.30	-	-	-	-	-	-	0.30	0.30	-	-
山口市	0.30	0.30	-	-	-	-	-	-	0.30	0.30	-	-
美祢農林事務所	0.05	0.05	-	-	-	-	-	-	0.05	0.05	-	-
美祢市	0.05	0.05	-	-	-	-	-	-	0.05	0.05	-	-
下関農林事務所			-	-	-	-	-	-			-	-
長門農林事務所	0.33	0.33	-	-	-	-	-	-	0.33	0.33	-	-
長門市	0.33	0.33	-	-	-	-	-	-	0.33	0.33	-	-
萩農林事務所			-	-	-	-	-	-			-	-

キ 松くい虫被害跡地復旧造林

(ア) 事業別面積の推移

(単位:ha)

年 度	総 数	人 工 造 林	特殊林地改良
20	9.30	9.30	—
21	36.95	36.95	—
22	14.97	14.97	—
23	8.53	8.53	—
24	2.78	2.78	—

(イ) 市町別事業別内訳

(単位:ha)

市町	総 数	人工造林	特殊林地改良	市町村	総 数	人工造林	特殊林地改良
総 数	2.78	2.78	—	宇 部 市	—	—	—
岩 国 市	—	—	—	美 祢 市	—	—	—
和 木 町	—	—	—	山陽小野田市	—	—	—
柳 井 市	—	—	—	下 関 市	—	—	—
周防大島町	—	—	—	長 門 市	—	—	—
上 関 町	—	—	—	萩 市	—	—	—
田 布 施 町	—	—	—	阿 武 町	—	—	—
平 生 町	—	—	—				
下 松 市	—	—	—				
光 市	—	—	—				
周 南 市	—	—	—				
山 口 市	2.78	2.78	—				
防 府 市	—	—	—				

(2)保 育

ア 補助事業実績の推移

年度	総 数						水源涵養機能維持増進						山地災害防止/土壌保全機能維持増進					
	総 数	下 刈	枝打ち	雪 起 こし	倒 木 起こし	除間伐	総 数	下 刈	枝打ち	雪 起 こし	倒 木 起こし	除間伐	総 数	下 刈	枝打ち	雪 起 こし	倒 木 起こし	除間伐
20	5,556.11	1,778.12	919.58	2.47	—	2,855.94	5,027.74	1,499.01	860.49	2.47	—	2,665.77	—	—	—	—	—	—
21	4,959.41	1,573.71	873.80	—	—	2,511.90	4,702.95	1,415.17	854.08	—	—	2,433.70	—	—	—	—	—	—
22	4,357.03	1,352.22	801.68	10.53	—	2,192.60	4,225.92	1,267.54	794.48	10.53	—	2,153.37	—	—	—	—	—	—
23	3,896.13	1,279.81	722.03	2.33	—	1,891.96	3,793.34	1,203.34	708.00	2.33	—	1,879.67	—	—	—	—	—	—
24	3,821.01	1,185.11	828.37	—	—	1,808.48	3,592.89	1,081.84	757.81	—	—	1,753.24	79.16	9.47	35.60	—	—	34.09

注)下刈は2回刈を含む。

イ 市町別補助事業実績

市 町	総 数						水源涵養機能維持増進						山地災害防止/土壌保全機能維持増進					
	総 数	下 刈	枝打ち	雪 起 こし	倒 木 起こし	除間伐	総 数	下 刈	枝打ち	雪 起 こし	倒 木 起こし	除間伐	総 数	下 刈	枝打ち	雪 起 こし	倒 木 起こし	除間伐
総 数	3,821.01	1,185.11	828.37	—	—	1,808.48	3,592.89	1,081.84	757.81	—	—	1,753.24	79.16	9.47	35.60	—	—	34.09
岩国農林事務所	570.80	216.70	41.01	—	—	312.89	569.89	216.70	41.01	—	—	312.28	0.61	—	—	—	—	0.61
岩国市	570.38	216.48	41.01	—	—	312.89	569.77	216.48	41.01	—	—	312.28	0.61	—	—	—	—	0.61
和木町	0.22	0.22	—	—	—	—	0.22	0.22	—	—	—	—	—	—	—	—	—	—
柳井農林事務所	130.39	68.41	3.61	—	—	58.37	123.08	61.42	3.61	—	—	58.05	—	—	—	—	—	—
柳井市	52.21	33.78	0.17	—	—	18.26	52.21	33.78	0.17	—	—	18.26	—	—	—	—	—	—
周防大島町	14.48	6.91	0.11	—	—	7.46	13.24	5.67	0.11	—	—	7.46	—	—	—	—	—	—
上関町	—	—	—	—	—	—	—	—	—	—	—	—	—	—	—	—	—	—
田布施町	56.56	22.12	3.33	—	—	31.11	50.49	16.37	3.33	—	—	30.79	—	—	—	—	—	—
平生町	7.14	5.60	—	—	—	1.54	7.14	5.60	—	—	—	1.54	—	—	—	—	—	—
周南農林事務所	602.90	309.82	83.15	—	—	209.93	510.01	248.00	57.75	—	—	204.26	4.23	1.48	—	—	—	2.75
下松市	15.15	4.29	0.19	—	—	10.67	11.35	2.02	0.19	—	—	9.14	1.53	—	—	—	—	1.53
光市	157.77	144.04	6.06	—	—	7.67	106.00	93.72	5.06	—	—	7.22	1.48	1.48	—	—	—	—
周南市	429.98	161.49	76.90	—	—	191.59	392.66	152.26	52.50	—	—	187.90	1.22	—	—	—	—	1.22
山口農林事務所	761.09	288.91	195.25	—	—	277.88	756.16	287.91	195.25	—	—	273.00	0.84	—	—	—	—	0.84
山口市	749.06	276.88	195.25	—	—	277.88	744.13	275.88	195.25	—	—	273.00	0.84	—	—	—	—	0.84
防府市	12.03	12.03	—	—	—	—	12.03	12.03	—	—	—	—	—	—	—	—	—	—
美祿農林事務所	429.17	121.98	62.69	—	—	244.50	417.82	111.27	62.69	—	—	243.86	2.47	2.47	—	—	—	—
宇部市	53.86	22.91	12.53	—	—	18.42	53.53	22.58	12.53	—	—	18.42	0.33	0.33	—	—	—	—
美祿市	309.36	89.60	28.59	—	—	191.17	301.81	82.69	28.59	—	—	190.53	1.09	1.09	—	—	—	—
山陽小野田市	65.95	9.47	21.57	—	—	34.91	62.48	6.00	21.57	—	—	34.91	1.05	1.05	—	—	—	—
下関農林事務所	565.31	66.57	229.45	—	—	269.29	516.13	66.57	198.61	—	—	250.95	48.76	—	30.84	—	—	17.92
下関市	565.31	66.57	229.45	—	—	269.29	516.13	66.57	198.61	—	—	250.95	48.76	—	30.84	—	—	17.92
長門農林事務所	253.10	69.06	100.14	—	—	83.90	231.39	56.53	93.89	—	—	80.97	4.42	4.42	—	—	—	—
長門市	253.10	69.06	100.14	—	—	83.90	231.39	56.53	93.89	—	—	80.97	4.42	4.42	—	—	—	—
萩農林事務所	508.45	43.66	113.07	—	—	351.72	468.31	33.44	105.00	—	—	329.87	17.83	1.10	4.76	—	—	11.97
萩市	461.14	40.75	92.67	—	—	327.72	423.47	33.00	84.60	—	—	305.87	17.83	1.10	4.76	—	—	11.97
阿武町	47.31	2.91	20.40	—	—	24.00	44.84	0.44	20.40	—	—	24.00	—	—	—	—	—	—

(単位:ha)

快適環境形成機能維持増進						保険文化機能維持増進						木材生産機能維持増進					
総数	下刈	枝打ち	雪起こし	倒木起こし	除間伐	総数	下刈	枝打ち	雪起こし	倒木起こし	除間伐	総数	下刈	枝打ち	雪起こし	倒木起こし	除間伐
55.75	21.09	3.11	-	-	31.55	-	-	-	-	-	-	472.62	258.02	55.98	-	-	158.62
48.51	30.52	5.35	-	-	12.64	-	-	-	-	-	-	207.95	128.02	14.37	-	-	65.56
52.03	30.13	0.46	-	-	21.44	-	-	-	-	-	-	79.08	54.55	6.74	-	-	17.79
36.22	31.45	-	-	-	4.77	-	-	-	-	-	-	66.57	45.02	14.03	-	-	7.52
25.85	9.11	16.49	-	-	0.25	30.06	20.33	1.25	-	-	8.48	93.05	64.36	17.22	-	-	12.42

(単位:ha)

快適環境形成機能維持増進						保険文化機能維持増進						木材生産機能維持増進					
総数	下刈	枝打ち	雪起こし	倒木起こし	除間伐	総数	下刈	枝打ち	雪起こし	倒木起こし	除間伐	総数	下刈	枝打ち	雪起こし	倒木起こし	除間伐
25.85	9.11	16.49	-	-	0.25	30.06	20.33	1.25	-	-	8.48	93.05	64.36	17.22	-	-	12.42
-	-	-	-	-	-	-	-	-	-	-	-	-	-	-	-	-	-
-	-	-	-	-	-	-	-	-	-	-	-	-	-	-	-	-	-
-	-	-	-	-	-	-	-	-	-	-	-	7.31	6.99	-	-	-	0.32
-	-	-	-	-	-	-	-	-	-	-	-	-	-	-	-	-	-
-	-	-	-	-	-	-	-	-	-	-	-	1.24	1.24	-	-	-	-
-	-	-	-	-	-	-	-	-	-	-	-	-	-	-	-	-	-
-	-	-	-	-	-	-	-	-	-	-	-	6.07	5.75	-	-	-	0.32
-	-	-	-	-	-	-	-	-	-	-	-	-	-	-	-	-	-
25.85	9.11	16.49	-	-	0.25	16.83	14.63	0.75	-	-	1.45	45.98	36.60	8.16	-	-	1.22
-	-	-	-	-	-	0.36	0.36	-	-	-	-	1.91	1.91	-	-	-	-
9.11	9.11	-	-	-	-	15.02	14.27	0.75	-	-	-	26.16	25.46	0.25	-	-	0.45
16.74	-	16.49	-	-	0.25	1.45	-	-	-	-	1.45	17.91	9.23	7.91	-	-	0.77
-	-	-	-	-	-	4.09	1.00	-	-	-	3.09	-	-	-	-	-	0.95
-	-	-	-	-	-	4.09	1.00	-	-	-	3.09	-	-	-	-	-	0.95
-	-	-	-	-	-	-	-	-	-	-	-	-	-	-	-	-	-
-	-	-	-	-	-	-	-	-	-	-	-	8.88	8.24	-	-	-	0.64
-	-	-	-	-	-	-	-	-	-	-	-	-	-	-	-	-	-
-	-	-	-	-	-	-	-	-	-	-	-	6.46	5.82	-	-	-	0.64
-	-	-	-	-	-	-	-	-	-	-	-	2.42	2.42	-	-	-	-
-	-	-	-	-	-	0.42	-	-	-	-	0.42	-	-	-	-	-	-
-	-	-	-	-	-	0.42	-	-	-	-	0.42	-	-	-	-	-	-
-	-	-	-	-	-	-	-	-	-	-	-	17.29	8.11	6.25	-	-	2.93
-	-	-	-	-	-	-	-	-	-	-	-	17.29	8.11	6.25	-	-	2.93
-	-	-	-	-	-	8.72	4.70	0.50	-	-	3.52	13.59	4.42	2.81	-	-	6.36
-	-	-	-	-	-	8.52	4.50	0.50	-	-	3.52	11.32	2.15	2.81	-	-	6.36
-	-	-	-	-	-	0.20	0.20	-	-	-	-	2.27	2.27	-	-	-	-

2. 育成複層林整備

(1) 育成複層林整備(人工林型)

ア 資金別造林面積の推移

(単位:ha)

年度	総数	補助	融資	自力
20	10.28	9.76	—	0.52
21	16.03	15.68	—	0.35
22	15.78	9.79	—	5.99
23	26.72	26.09	—	0.63
24	5.41	3.57	—	1.84

イ 市町別補助事業実績

(単位:ha)

市町	総数		水源涵養機能維持増進		山地災害防止/土壤保全機能維持増進		快適環境形成機能維持増進		保険文化機能維持増進		木材生産機能維持増進	
	樹下植栽	受光伐	樹下植栽	受光伐	樹下植栽	受光伐	樹下植栽	受光伐	樹下植栽	受光伐	樹下植栽	受光伐
総数	3.57	-	3.57	-	-	-	-	-	-	-	-	-
岩国農林事務所	-	-	-	-	-	-	-	-	-	-	-	-
柳井農林事務所	-	-	-	-	-	-	-	-	-	-	-	-
周南農林事務所	0.37	-	0.37	-	-	-	-	-	-	-	-	-
周南市	0.37	-	0.37	-	-	-	-	-	-	-	-	-
山口農林事務所	-	-	-	-	-	-	-	-	-	-	-	-
美祢農林事務所	-	-	-	-	-	-	-	-	-	-	-	-
下関農林事務所	3.20	-	3.20	-	-	-	-	-	-	-	-	-
下関市	3.20	-	3.20	-	-	-	-	-	-	-	-	-
長門農林事務所	-	-	-	-	-	-	-	-	-	-	-	-
萩農林事務所	-	-	-	-	-	-	-	-	-	-	-	-

(2)育成複層林整備(天然林改良型)

ア 資金別造林面積の推移

(単位:ha)

年 度	総 数	補 助	融 資	自 力
20	8.26	8.26	—	—
21	2.13	2.13	—	—
22	7.41	7.41	—	—
23	5.47	5.47	—	—
24	5.24	5.24	—	—

イ 市町別補助事業実績

(単位:ha)

市 町	総 数		水源涵養機能 維持増進		山地災害防止/ 土壌保全機能 維持増進		快適環境形成 機能維持増進		保険文化機能 維持増進		木材生産機能 維持増進	
	改良	苗木の 植栽	改良	苗木の 植栽	改良	苗木の 植栽	改良	苗木の 植栽	改良	苗木の 植栽	改良	苗木の 植栽
総 数	5.24	5.24	5.24	5.24	—	—	—	—	—	—	—	—
岩国農林事務所	—	—	—	—	—	—	—	—	—	—	—	—
柳井農林事務所	—	—	—	—	—	—	—	—	—	—	—	—
周南農林事務所	—	—	—	—	—	—	—	—	—	—	—	—
山口農林事務所	0.14	0.14	0.14	0.14	—	—	—	—	—	—	—	—
山口市	0.14	0.14	0.14	0.14	—	—	—	—	—	—	—	—
美祢農林事務所	3.10	3.10	3.10	3.10	—	—	—	—	—	—	—	—
美祢市	3.10	3.10	3.10	3.10	—	—	—	—	—	—	—	—
下関農林事務所	—	—	—	—	—	—	—	—	—	—	—	—
長門農林事務所	—	—	—	—	—	—	—	—	—	—	—	—
萩農林事務所	2.00	2.00	2.00	2.00	—	—	—	—	—	—	—	—
萩市	2.00	2.00	2.00	2.00	—	—	—	—	—	—	—	—

(3)保 育

市町別補助事業実績

市 町	総 数						水源涵養機能維持増進					
	総 数	下 刈	枝 打	除間伐	雪 起 こし	倒 木 起こし	総 数	下 刈	枝 打	除間伐	雪 起 こし	倒 木 起こし
総 数	120.39	85.35	8.09	26.95	—	—	89.13	74.72	5.76	8.65	—	—
岩国農林事務所	4.72	4.15	0.57	—	—	—	4.72	4.15	0.57	—	—	—
岩 国 市	4.42	3.85	0.57	—	—	—	4.42	3.85	0.57	—	—	—
和 木 町	0.30	0.30	—	—	—	—	0.30	0.30	—	—	—	—
柳井農林事務所	5.54	5.54	—	—	—	—	5.54	5.54	—	—	—	—
柳 井 市	0.14	0.14	—	—	—	—	0.14	0.14	—	—	—	—
周防大島町	—	—	—	—	—	—	—	—	—	—	—	—
上 関 町	—	—	—	—	—	—	—	—	—	—	—	—
田布施町	5.40	5.40	—	—	—	—	5.40	5.40	—	—	—	—
平 生 町	—	—	—	—	—	—	—	—	—	—	—	—
周南農林事務所	19.24	15.04	—	4.20	—	—	14.82	13.92	—	0.90	—	—
下 松 市	—	—	—	—	—	—	—	—	—	—	—	—
光 市	10.09	5.89	—	4.20	—	—	5.67	4.77	—	0.90	—	—
周 南 市	9.15	9.15	—	—	—	—	9.15	9.15	—	—	—	—
山口農林事務所	8.83	8.53	0.15	0.15	—	—	6.73	6.43	0.15	0.15	—	—
山 口 市	8.83	8.53	0.15	0.15	—	—	6.73	6.43	0.15	0.15	—	—
防 府 市	—	—	—	—	—	—	—	—	—	—	—	—
美祿農林事務所	21.12	19.98	0.53	0.61	—	—	18.71	17.57	0.53	0.61	—	—
宇 部 市	1.62	1.62	—	—	—	—	1.07	1.07	—	—	—	—
美 祿 市	17.82	16.68	0.53	0.61	—	—	15.96	14.82	0.53	0.61	—	—
山陽小野田市	1.68	1.68	—	—	—	—	1.68	1.68	—	—	—	—
下関農林事務所	31.78	16.28	3.50	12.00	—	—	19.39	16.28	1.17	1.94	—	—
下 関 市	31.78	16.28	3.50	12.00	—	—	19.39	16.28	1.17	1.94	—	—
長門農林事務所	3.42	0.48	—	2.94	—	—	0.48	0.48	—	—	—	—
長 門 市	3.42	0.48	—	2.94	—	—	0.48	0.48	—	—	—	—
萩農林事務所	25.74	15.35	3.34	7.05	—	—	18.74	10.35	3.34	5.05	—	—
萩 市	25.48	15.09	3.34	7.05	—	—	18.48	10.09	3.34	5.05	—	—
阿 武 町	0.26	0.26	—	—	—	—	0.26	0.26	—	—	—	—

(単位:ha)

山地災害防止/土壤保全機能維持増進						快適環境形成機能維持増進					
総数	下刈	枝打	除間伐	雪起 こし	倒木 起こし	総数	下刈	枝打	除間伐	雪起 こし	倒木 起こし
8.90	4.60	-	4.30	-	-	11.66	1.60	-	10.06	-	-
-	-	-	-	-	-	-	-	-	-	-	-
-	-	-	-	-	-	-	-	-	-	-	-
-	-	-	-	-	-	-	-	-	-	-	-
-	-	-	-	-	-	-	-	-	-	-	-
-	-	-	-	-	-	-	-	-	-	-	-
-	-	-	-	-	-	-	-	-	-	-	-
-	-	-	-	-	-	-	-	-	-	-	-
2.30	-	-	2.30	-	-	0.10	0.10	-	-	-	-
-	-	-	-	-	-	-	-	-	-	-	-
2.30	-	-	2.30	-	-	0.10	0.10	-	-	-	-
-	-	-	-	-	-	-	-	-	-	-	-
2.10	2.10	-	-	-	-	-	-	-	-	-	-
2.10	2.10	-	-	-	-	-	-	-	-	-	-
-	-	-	-	-	-	-	-	-	-	-	-
-	-	-	-	-	-	-	-	-	-	-	-
-	-	-	-	-	-	-	-	-	-	-	-
-	-	-	-	-	-	-	-	-	-	-	-
-	-	-	-	-	-	10.06	-	-	10.06	-	-
-	-	-	-	-	-	10.06	-	-	10.06	-	-
-	-	-	-	-	-	-	-	-	-	-	-
-	-	-	-	-	-	-	-	-	-	-	-
4.50	2.50	-	2.00	-	-	1.50	1.50	-	-	-	-
4.50	2.50	-	2.00	-	-	1.50	1.50	-	-	-	-
-	-	-	-	-	-	-	-	-	-	-	-

市町別補助事業実績(つづき)

(単位:ha)

保険文化機能維持増進						木材生産機能維持増進					
総数	下刈	枝打	除間伐	雪起 こし	倒木 起こし	総数	下刈	枝打	除間伐	雪起 こし	倒木 起こし
8.09	1.82	2.33	3.94	-	-	2.61	2.61	-	-	-	-
-	-	-	-	-	-	-	-	-	-	-	-
-	-	-	-	-	-	-	-	-	-	-	-
-	-	-	-	-	-	-	-	-	-	-	-
-	-	-	-	-	-	-	-	-	-	-	-
-	-	-	-	-	-	-	-	-	-	-	-
-	-	-	-	-	-	-	-	-	-	-	-
-	-	-	-	-	-	-	-	-	-	-	-
1.82	0.82	-	1.00	-	-	0.20	0.20	-	-	-	-
-	-	-	-	-	-	-	-	-	-	-	-
1.82	0.82	-	1.00	-	-	0.20	0.20	-	-	-	-
-	-	-	-	-	-	-	-	-	-	-	-
-	-	-	-	-	-	-	-	-	-	-	-
-	-	-	-	-	-	-	-	-	-	-	-
-	-	-	-	-	-	2.41	2.41	-	-	-	-
-	-	-	-	-	-	0.55	0.55	-	-	-	-
-	-	-	-	-	-	1.86	1.86	-	-	-	-
-	-	-	-	-	-	-	-	-	-	-	-
2.33	-	2.33	-	-	-	-	-	-	-	-	-
2.33	-	2.33	-	-	-	-	-	-	-	-	-
2.94	-	-	2.94	-	-	-	-	-	-	-	-
2.94	-	-	2.94	-	-	-	-	-	-	-	-
1.00	1.00	-	-	-	-	-	-	-	-	-	-
1.00	1.00	-	-	-	-	-	-	-	-	-	-
-	-	-	-	-	-	-	-	-	-	-	-

3. 造林作業路

(1)事業別延長の推移

(単位:m)

年 度	総 数	造林補助事業総数	育成単層林整備		育成複層林整備		特定間伐	長期育成循環整備	機能増進育保	森林整備加速化・林業再生事業	美しい森林づくり基盤整備交付金	自力等
			人工造林	保 育	樹下植栽等	改 良						
20	44,101	44,101	3,595	23,703	—	—	—	756	16,047	—	—	—
21	48,766	44,825	2,063	24,612	277	—	—	40	17,833	2,677	1,264	—
22	68,658	14,537	3,052	2,513	—	—	—	—	8,972	50,352	3,769	—
23	116,914	12,681	2,057	5,103	518	—	—	—	5,003	102,886	1,347	—
24	131,088	20,518	3,575	15,188	—	—	—	1,755	—	80,973	2,185	27,412

(2)市町別事業別内訳

(単位:m)

市町	総 数		育成単層林整備				育成複層林整備				特定間伐		長期育成循環整備		機能増進育保		森林整備加速化・林業再生事業		美しい森林づくり基盤整備交付金		自力等	
	路線数	延 長	路線数	延 長	路線数	延 長	路線数	延 長	路線数	延 長	路線数	延 長	路線数	延 長	路線数	延 長	路線数	延 長	路線数	延 長	路線数	延 長
総 数	133	131,088	5	3,575	22	15,188	—	—	—	—	—	1	1,755	—	—	103	80,973	2	2,185	—	—	27,412
岩 国 市	39	29,351	4	3,025	8	7,726	—	—	—	—	—	—	—	—	—	—	27	18,600	—	—	—	—
柳 井 市	11	5,831	—	—	7	3,898	—	—	—	—	—	—	—	—	—	—	4	1,933	—	—	—	—
下 松 市	1	378	—	—	—	—	—	—	—	—	—	—	—	—	—	—	1	378	—	—	—	—
周 南 市	12	14,047	—	—	6	2,714	—	—	—	—	—	—	—	—	—	—	5	8,943	1	735	—	1,655
山 口 市	11	12,800	—	—	—	—	—	—	—	—	—	—	1	1,755	—	—	10	8,767	—	—	—	2,278
防 府 市	1	970	—	—	—	—	—	—	—	—	—	—	—	—	—	—	1	970	—	—	—	—
宇 部 市	1	944	—	—	—	—	—	—	—	—	—	—	—	—	—	—	1	944	—	—	—	—
美 祢 市	19	24,470	—	—	1	850	—	—	—	—	—	—	—	—	—	—	17	17,959	1	1,450	—	4,211
山陽小野田 市	1	1,310	—	—	—	—	—	—	—	—	—	—	—	—	—	—	1	1,310	—	—	—	—
下 関 市	24	11,293	—	—	—	—	—	—	—	—	—	—	—	—	—	—	24	11,043	—	—	—	250
長 門 市	10	6,358	1	550	—	—	—	—	—	—	—	—	—	—	—	—	9	5,768	—	—	—	40
萩 市	3	19,256	—	—	—	—	—	—	—	—	—	—	—	—	—	—	3	4,358	—	—	—	14,898
阿 武 町	—	4,080	—	—	—	—	—	—	—	—	—	—	—	—	—	—	—	—	—	—	—	4,080

4. 種 苗

(1) 県営種子採取量の推移

(単位:kg)

年 度	総 数	樹 種 別			
		す ぎ	ひ の き	あ か ま つ	く ろ ま つ
20	163	7	150	2	3
21	133	7	120	3	3
22	8	1	4	1	2
23	133	12	118	1	2
24	5	0	4	1	0

(2) 樹種別山行苗木の生産量

(単位:千本)

年 度	総 数	実 生 苗											さ し き 苗
		針 葉 樹							広 葉 樹				
		総 数	す ぎ	ひ の き	あ ま	か つ	く ま	ろ つ	そ の 他	総 数	く ぬ ぎ	や し や ぶ し 類	
20	1,091	821	34	745	14	27	0	238	110	6	123	32	
21	915	700	17	641	22	20	0	170	94	6	70	45	
22	645	479	19	417	22	21	0	141	99	8	34	25	
23	635	509	16	458	18	17	0	98	50	9	39	28	
24	742	585	17	536	17	14	1	120	71	10	39	37	

(3) 樹種別山行苗木の所要量

(単位:千本)

年 度	総 数	実 生 苗											さ し き 苗
		針 葉 樹							広 葉 樹				
		総 数	す ぎ	ひ の き	あ ま	か つ	く ま	ろ つ	そ の 他	総 数	く ぬ ぎ	や し や ぶ し 類	
20	1,101	810	76	704	20	9	1	254	108	6	141	37	
21	1,061	749	16	706	22	4	1	256	94	8	154	56	
22	761	496	47	428	18	2	1	223	127	4	92	42	
23	966	681	34	621	23	2	1	250	95	18	137	35	
24	889	597	25	536	21	14	1	243	118	10	115	49	

(4) 経営規模別生産者数及び経営面積の推移

(単位:ha)

年 度	総 数		0.10ha未満		0.10~0.50		0.50~1.00		1.00ha以上	
	人数	面積	人数	面積	人数	面積	人数	面積	人数	面積
20	43	12.06	11	0.51	22	3.90	7	4.15	3	3.50
21	40	10.00	14	0.63	18	3.62	6	3.75	2	2.00
22	35	9.55	13	0.51	13	2.54	7	4.30	2	2.20
23	30	8.57	11	0.35	12	2.77	5	2.95	2	2.50
24	29	7.62	9	0.34	15	3.29	4	2.49	1	1.50

5. 間伐

(1) 間伐実績の推移

(単位:ha)

年度	総数	うち搬出 間伐	造林補助 事業	うち搬出 間伐	治山 事業	融 資	旧緑資源 機構	そ の 他					
								総数	県民税 関連 事業	市町村 単独 事業	森林 づくり 交付金	森林整備 加速化・ 再生基金 事業	自力等
20	5,939.96	176.68	3,713.38	176.68	494.06	7.82	620.83	1,103.87	602.29	—	237.72	—	263.86
21	6,596.64	293.75	3,524.69	293.75	545.59	—	614.95	1,911.41	652.06	40.80	803.65	341.21	73.69
22	6,700.95	369.51	3,333.91	332.80	476.16	—	941.82	1,949.06	400.43	13.86	—	1,345.18	189.59
23	6,867.20	476.63	1,928.49	371.28	170.04	8.09	568.77	4,191.81	386.61	30.97	—	2,901.92	872.31
24	4,074.17	684.60	1,835.43	445.77	240.99	0.62	777.02	1,220.11	358.32	7.82	—	164.78	689.19

(2) 市町別間伐実績

(単位:ha)

市 町	総数	うち搬出 間伐	造林補助 事業	うち搬出 間伐	治山 事業	融 資	旧緑資源 機構	そ の 他					
								総数	県民税 関連 事業	市町村 単独 事業	森林 づくり 交付金	森林整備 加速化・ 再生基金 事業	自力等
総 数	4,074.17	684.60	1,835.43	445.77	240.99	0.62	777.02	1,220.11	358.32	7.82	—	164.78	689.19
岩国農林事務所	717.33	181.58	312.89	86.40	78.60	0.12	79.13	246.59	111.26	—	—	10.00	125.33
岩 国 市	716.15	181.58	312.89	86.40	78.60	0.12	79.13	245.41	110.08	—	—	10.00	125.33
和 木 町	1.18	—	—	—	—	—	—	1.18	1.18	—	—	—	—
柳井農林事務所	114.38	13.34	58.37	13.34	18.14	—	—	37.87	5.37	—	—	—	32.50
柳 井 市	56.03	13.16	18.26	13.16	18.14	—	—	19.63	2.23	—	—	—	17.40
周防大島町	9.55	—	7.46	—	—	—	—	2.09	0.29	—	—	—	1.80
上 関 町	—	—	—	—	—	—	—	—	—	—	—	—	—
田布施町	42.76	0.18	31.11	0.18	—	—	—	11.65	2.85	—	—	—	8.80
平 生 町	6.04	—	1.54	—	—	—	—	4.50	—	—	—	—	4.50
周南農林事務所	604.79	111.75	214.13	94.09	21.86	—	159.90	208.90	70.98	3.15	—	—	134.77
下 松 市	18.18	1.68	10.67	1.53	—	—	—	7.51	0.24	0.15	—	—	7.12
光 市	49.91	—	11.87	—	2.79	—	—	35.25	4.17	—	—	—	31.08
周 南 市	536.70	110.07	191.59	92.56	19.07	—	159.90	166.14	66.57	3.00	—	—	96.57
山口農林事務所	662.97	72.02	278.03	44.48	64.19	—	196.10	124.65	43.64	—	—	13.40	67.61
山 口 市	596.67	66.99	278.03	44.48	14.05	—	196.10	108.49	41.64	—	—	8.37	58.48
防 府 市	66.30	5.03	—	—	50.14	—	—	16.16	2.00	—	—	5.03	9.13
旧山 口 市	326.25	37.03	131.37	22.89	14.05	—	103.80	77.03	22.72	—	—	—	54.31
旧阿 東 町	270.42	29.96	146.66	21.59	—	—	92.30	31.46	18.92	—	—	8.37	4.17
美祿農林事務所	479.23	87.89	245.11	78.69	7.97	—	48.73	177.42	47.65	2.50	—	23.10	104.17
宇 部 市	45.46	5.83	18.42	5.83	—	—	—	27.04	0.74	—	—	—	26.30
美 祿 市	385.96	75.86	192.18	67.86	7.97	—	48.73	137.08	45.93	2.50	—	21.90	66.75
山陽小野田市	47.81	6.20	34.51	5.00	—	—	—	13.30	0.98	—	—	1.20	11.12
下関農林事務所	582.97	53.36	281.29	53.36	25.12	0.50	189.32	86.74	21.08	—	—	—	65.66
下 関 市	582.97	53.36	281.29	53.36	25.12	0.50	189.32	86.74	21.08	—	—	—	65.66
長門農林事務所	246.19	39.55	86.84	14.55	15.37	—	7.48	136.50	12.60	0.17	—	65.00	58.73
長 門 市	246.19	39.55	86.84	14.55	15.37	—	7.48	136.50	12.60	0.17	—	65.00	58.73
萩農林事務所	666.31	125.11	358.77	60.86	9.74	—	96.36	201.44	45.74	2.00	—	53.28	100.42
萩 市	594.59	104.71	334.77	58.35	—	—	96.36	163.46	35.03	2.00	—	35.39	91.04
阿 武 町	71.72	20.40	24.00	2.51	9.74	—	—	37.98	10.71	—	—	17.89	9.38

注) 県民税関連事業は公益森林整備事業の実績数値

VI 県行造林

1. 契約種別県行造林地面積

(単位:ha)

種 類	面 積	農 林 事 務 所 別 内 訳							
		岩 国	柳 井	周 南	山 口	美 祢	下 関	長 門	萩
総 数	3,024	112	28	610	717	398	504	222	433
県有模範林	1,506	—	28	139	524	368	252	48	147
大典記念公有林野県行造林	207	—	—	79	63	20	36	9	—
私有林野治水県行造林	45	20	—	—	—	—	6	—	19
資源開発県行造林	895	15	—	359	86	10	140	129	156
パルプ資源県行造林	54	—	—	—	—	—	54	—	—
普通県行造林	317	77	—	33	44	—	16	36	111

2. 市町別県行造林地面積

(単位:ha)

市 町	契約件数	面 積	市 町	契約件数	面 積
総 数	80	3,024			
岩国農林事務所	6	112	下関農林事務所	12	504
岩 国 市	6	112	下 関 市	12	504
柳井農林事務所	1	28	長門農林事務所	8	222
周防大島町	1	28	長 門 市	8	222
周南農林事務所	14	610	萩農林事務所	13	433
光 市	1	63	萩 市	13	433
周南市	13	547			
山口農林事務所	17	717			
山 口 市	17	717			
美祢農林事務所	9	398			
宇 部 市	1	20			
美 祢 市	8	378			

3. 県行造林地の伐採面積の推移

(単位:ha)

種 別	平成20年度	平成21年度	平成22年度	平成23年度	平成24年度
伐 採	0	0	0	0	0

Ⅶ 林産物生産

1 林業算出額及び生産林業所得(山口県全体)

(単位:千万円)

年次	林業産出額	内 訳				生産林業所得
		木材生産	薪炭生産	栽培きのこ類生産	林野副産物採取	
19	276	228	4	40	3	211
20	246	186	4	52	3	191
21	204	157	3	43	1	166
22	216	180	2	33	1	164
23	239	209	3	26	1	172

2 木材

(1) 木材の需給

ア 材種別素材供給量の推移

(単位:千m³)

年次	総数	国 産 材			外 材					
		小計	自県材	他県材	小計	南洋材	米材	北洋材	ニュージ ランド材	その他
20	378	117	113	4	261	2	233	0	26	0
21	293	122	109	13	171	3	155	0	13	0
22	299	128	116	12	171	2	152	0	17	0
23	294	127	116	11	167	1	152	0	14	0
24	307	149	137	12	158	2	141	0	15	0

イ 用途別素材生産量の推移

(単位:千m³)

年次	用 途 別				
	総数	製材用	木材チップ用	合板用	その他
20	167	107	60	—	—
21	151	101	43	7	—
22	167	99	57	11	—
23	188	106	43	39	—
24	182	121	43	18	—

ウ 市町別素材生産量

(単位:m³)

市 町	総 数	針 広 別		市 町	総 数	針 広 別	
		針葉樹	広葉樹			針葉樹	広葉樹
総 数	182,000	142,000	40,000				
岩国農林事務所	25,490	19,356	6,134	美祢農林事務所	26,911	19,371	7,540
岩 国 市	25,490	19,356	6,134	宇 部 市	403	302	101
和 木 町	—	—	—	美 祢 市	25,395	18,665	6,730
柳井農林事務所	1,440	1,238	202	山陽小野田市	1,113	404	709
柳 井 市	726	605	121	下関農林事務所	16,137	7,284	8,853
周防大島町	—	—	—	下 関 市	16,137	7,284	8,853
上 関 町	—	—	—	長門農林事務所	5,465	5,462	3
田 布 施 町	714	633	81	長 門 市	5,465	5,462	3
平 生 町	—	—	—	萩農林事務所	18,477	14,449	4,028
周南農林事務所	46,930	45,518	1,412	萩 市	16,817	12,937	3,880
下 松 市	175	175	—	阿 武 町	1,660	1,512	148
光 市	23	23	—				
周 南 市	46,732	45,320	1,412				
山口農林事務所	41,150	29,322	11,828				
山 口 市	40,576	28,748	11,828				
防 府 市	574	574	—				

(H24年次)

エ 樹種別素材生産量の推移

(単位:千m³)

年次	総数	針葉樹					広葉樹			
		小計	アカマツ クロマツ	スギ	ヒノキ	その他	小計	ナラ	ブナ	その他
20	167	117	9	84	24	0	50	-	-	50
21	151	108	9	73	26	0	43	-	-	43
22	167	114	9	73	32	0	53	-	-	53
23	188	146	7	99	40	0	42	-	-	42
24	182	142	5	105	32	0	40	-	-	40

オ 用途別素材入荷量の推移

(単位:千m³)

年次	総数	製材用	合板用	チップ用
20	378	337	-	41
21	293	259	-	34
22	299	258	-	41
23	294	256	-	38
24	307	265	-	42

カ 県別素材移入量

(単位:千m³)

区分	総数	福岡	広島	島根	愛媛	熊本	宮崎	その他
総数	171.6	9.7	5.7	6.3	2.2	1.0	1.2	147.2
国産材	12.0	0.5	0.8	6.3	2.2	1.0	1.2	—
外材	159.6	9.2	4.9	—	—	—	—	147.2

(H24年次)

キ 県別素材移出量

(単位:千m³)

区分	総数	島根	鳥取	広島	大分	佐賀	長崎	その他
総数	45.0	16.4	14.3	7.3	3.3	0.0	0.0	3.7
国産材	45.0	16.4	14.3	7.3	3.3	—	—	3.7
外材	—	—	—	—	—	—	—	—

(H24年次)

ク 移入県別、国産材・外材別製材品移入量

(単位:千m³)

区分	総数	広島	福岡	宮崎	愛媛	大分	岡山	その他
総数	58.1	16.7	9.0	3.4	2.9	1.8	2.2	22.1
国産材	18.8	3.3	3.6	3.4	1.0	1.6	2.1	3.8
外材	39.3	13.4	5.4	—	1.9	0.2	0.1	18.3

(H24年次)

ケ 移出県別、国産材・外材別製材品移出量

(単位:千m³)

区分	総数	福岡	島根	広島	大阪	鳥取	岡山	その他
総数	90.7	23.7	1.1	11.9	5.4	—	—	48.6
国産材	23.6	5.6	0.9	1.4	5.4	—	—	10.3
外材	67.1	18.1	0.2	10.5	—	—	—	38.3

(H24年次)

(2) 木材関連産業

ア 製材用動力の出力階層別工場数の推移

年次	総数	1kw以上 ~7.5kw未満	7.5~ ~22.5	22.5~ 37.5	37.5~ 75.0	75.0~ 150.0	150.0~ 300.0	300.0kw 以上
20	95	—	9	26	32	14	8	6
21	89	—	10	18	39	11	6	5
22	88	—	5	18	35	16	8	6
23	84	—	6	16	34	15	8	5
24	75	—	4	10	34	13	8	6

イ 製材工場実態の推移

年次	工場数 (A)	出力数 (B)	素入 材量 (C)	素消 材量 (D)	製出 材荷 品量 (E)	1当出	同素入	同素消	同製出
						工場り量 ($\frac{B}{A}$)	左材量 ($\frac{C}{A}$)	左材量 ($\frac{D}{A}$)	左品量 ($\frac{E}{A}$)
		kw	千m ³	千m ³	千m ³	kw	m ³	m ³	m ³
20	95	11,324	337	339	211	110.8	2,910	2,921	1,697
21	89	9,865	259	260	151	110.4	2,932	2,920	1,716
22	88	9,717	258	257	151	115.6	3,048	3,048	1,762
23	84	9,710	256	256	148	115.6	3,048	3,048	1,762
24	75	9,382	265	261	144	125.1	3,533	3,480	1,920

ウ 国産材・外材製材工場数及び素材入荷量の推移

(単位:千m³)

年次	総数		国産材のみ		国産材と外材		外材のみ	
	工場数	入荷量	工場数	入荷量	工場数	入荷量	工場数	入荷量
20	95	337	41	59	45	34	9	244
21	89	259	49	75	26	25	14	159
22	88	258	52	71	29	35	7	152
23	84	256	43	68	36	44	5	144
24	74	265	32	76	37	53	5	136

エ 製材用素材の国産材・外材別入荷量の推移

(単位:千m³)

年次	総数	国産材			外材					
		小計	針葉樹	広葉樹	小計	南洋材	米材	北洋材	ニュージールランド材	その他
20	337	76	74	2	261	2	233	0	26	0
21	259	88	79	9	171	3	155	0	13	0
22	258	87	86	1	171	2	152	0	17	0
23	256	89	88	1	167	1	152	0	14	0
24	265	107	107	0	158	2	141	0	15	0

オ 製材工場の製材品出荷量の推移

(単位:千m³)

年次	総数	建築用材				土木建築用材	木箱仕組板こん包用材	家具建具用材	その他用材
		小計	板類	ひき割類	ひき角類				
20	211	178	14	48	116	8	19	1	5
21	151	121	16	34	71	8	18	1	3
22	151	115	15	32	68	9	24	0	3
23	148	113	14	30	69	9	23	0	3
24	144	111	15	30	66	10	21	0	2

カ 木材チップ工場数及び木材チップ生産量

(単位:千m³・千t)

年次	工場数			生産量								
	総数	製材、合板を兼営している	製材、合板を兼営していない	総数	樹種別		入手区分別					
					針葉樹	広葉樹	素材(原木)	工場残材			解体材・廃材・林地残材	
								小計	自己の工場から振り向けたもの	他の工場から購入したもの		
20	12	8	4	54	30	24	26	28	—	—	—	
21	16	13	3	48	28	20	20	28	—	—	—	
22	20	16	4	55	29	26	27	28	—	—	—	
23	17	14	3	55	31	24	24	30	—	—	1	
24	16	13	3	62	32	30	32	30	—	—	—	

注1)生産量のうち、樹種別には解体材・廃材を含まないため、総数と一致しない。
 注2)国の統計手法の変更に伴い、平成17年度より生産量の単位が(千t)に変更。
 また、生産量のうち工場残材の内訳が非公表となった。

キ 木材市売市場の現況

市場名	所在地	面積 (m ²)	年間取扱量 (m ³)			
			国産材		外材	
			素材	製材品	原木	製材品
(株)新宮山口市場	山口市大字鑄銭司1005-8 (TEL 083-985-1025)	13,000				
(株)小月原木市場	下関市豊田町大字殿敷字下向807-4 (TEL 0837-66-2826)	14,200				
県森連岩国木材 センター	岩国市大字天尾字小郷1532 (TEL 0827-77-0234)	20,620				
			99,024	4,500	-	4,500
県森連徳山木材 共販所	周南市大字須々万本郷1153-2 (TEL 0834-88-0713)	13,938				
県森連山口木材 共販所	山口市大字下小鯖546 (TEL 083-927-2859)	12,784				
県森連福栄木材 共販所	萩市大字福井下288-2 (TEL 0838-52-0101)	15,920				

(H24年次)

(3) 木材の市況

(単位:円)

材種(樹種)	長 級 (m)	径 級 (厚×巾cm)	品 等	仕切場所	価 格
丸 太(スギ)	3	14~16	込	市場渡	11,300
〃 (〃)	4	18~22	〃	〃	12,900
〃 (〃)	4	24~28	〃	〃	12,200
〃 (ヒノキ)	3	14~16	〃	〃	15,300
〃 (〃)	4	18~22	〃	〃	15,900
〃 (マツ)	4	18~22	〃	〃	13,800
〃 (〃)	4	24~28	〃	〃	14,400
チップ原木(マツ)	込	込	込	工場着	3,300
〃 (広)	〃	〃	〃	〃	6,500
外 材(米マツ)	6	30上	〃	〃	23,400
〃 (米ツ ガ)	〃	〃	〃	〃	24,000

注1) 価格は1m³当たりで年間の平均である。

(H24年次)

注2) チップ原木は1m³当たりの平均である。

3 特用林産物

(1) 特用林産物生産量の推移

(単位:t)

年次	生しいたけ	乾しいたけ	なめこ	えのきたけ	ひらたけ	まつたけ	ぶなしめじ	まいたけ	エリンギ
20	303.0	31.0	0.5	20.1	6.3	0.9	2.0	1.2	9.8
21	276.6	30.7	0.5	11.2	6.5	0.2	2.1	1.3	10.8
22	217.1	23.3	1.8	16.2	5.1	0.2	3.7	3.4	8.8
23	169.9	21.9	1.7	5.5	4.7	0.2	2.5	3.1	8.7
24	147.9	19.2	1.5	6.3	8.4	0.0	3.2	2.6	10.2

(単位:t、竹材:束)

年次	たけのこ	沢わさび	畑わさび	竹材	木炭	竹炭			
20	97.8	4.5	77.6	77,500	105	87			
21	93.9	4.7	76.7	70,000	78	64			
22	167.8	4.9	112.0	58,900	58	49			
23	94.5	4.6	112.3	53,300	51	275			
24	162.5	3.6	109.8	54,600	53	347			

(2) しいたけ

種類別しいたけ生産量

(単位:t)

区 分	生 産 量	
総数(乾換算)	41.4	
乾しいたけ	19.2	
どんこ	5.6	
こうしん	11.1	
やまなり	2.5	
菌 床	—	
生しいたけ	147.9	

注) 生しいたけを乾しいたけに換算するときは0.15を乗じた。(H24年次)

(3) 特用林産物の市況

(単位:円)

種 別	区 分	単 位	仕切場所	価 格
しいたけ	生しいたけ	kg 当 たり	県内主要市場	958 円
”	乾しいたけ	”	静岡市場	2,670 円
竹材(まだけ)	特 上	束 当 たり	生産者道路渡し	1,914 円
木炭(か し)	黒炭1級	12 kg 入	生産者倉庫渡し	2,700 円

注) 価格は年間の平均である。(H24年次)

(4) 市町別特用林産物生産量

市 町	生しいたけ	乾しいたけ	な め こ	えのきたけ	ひらたけ	まつたけ
総 数	147.9	19.2	1.5	6.3	8.4	0.0
岩国農林事務所	1.8	0.7	—	—	—	0.0
岩 国 市	1.6	0.7	—	—	—	0.0
和 木 町	0.2	—	—	—	—	—
柳井農林事務所	2.1	—	—	—	—	—
柳 井 市	—	—	—	—	—	—
周防大島町	—	—	—	—	—	—
上 関 町	1.0	—	—	—	—	—
田布施町	0.2	—	—	—	—	—
平 生 町	0.9	—	—	—	—	—
周南農林事務所	35.0	1.1	0.1	—	6.0	—
下 松 市	31.0	0.3	—	—	6.0	—
光 市	1.8	—	0.0	—	—	—
周 南 市	2.2	0.8	0.1	—	—	—
山口農林事務所	37.7	4.0	0.1	6.3	1.9	0.0
山 口 市	36.0	3.8	0.1	6.3	1.9	0.0
防 府 市	1.7	0.2	—	—	—	—
美祢農林事務所	42.1	3.7	1.0	—	0.5	—
宇 部 市	0.7	0.5	1.0	—	—	—
美 祢 市	22.7	3.2	0.0	—	—	—
山陽小野田市	18.7	—	0.0	—	0.5	—
下関農林事務所	7.2	0.6	—	—	—	—
下 関 市	7.2	0.6	—	—	—	—
長門農林事務所	6.3	2.8	—	—	—	—
長 門 市	6.3	2.8	—	—	—	—
萩農林事務所	15.7	6.3	0.3	—	0.0	0.0
萩 市	15.0	5.7	0.3	—	0.0	—
阿 武 町	0.7	0.6	0.0	—	—	—

(単位:t、竹材:千束)

ぶなしめじ	たけのこ	沢わさび	畑わさび	竹	材木	炭	竹	炭
3.2	162.5	3.6	109.8	54.6	53.3	347.3		
—	10.6	0.9	105.7	—	1.7	0.2		
—	10.6	0.9	105.7	—	1.7	—		
—	—	—	—	—	—	0.2		
—	40.6	—	—	—	1.2	—		
—	—	—	—	—	—	—		
—	39.3	—	—	—	—	—		
—	0.0	—	—	—	—	—		
—	—	—	—	—	0.8	—		
—	1.3	—	—	—	0.4	—		
—	8.7	0.8	2.3	1.4	3.9	0.4		
—	0.1	—	—	—	0.1	0.0		
—	0.6	—	—	—	—	0.1		
—	8.0	0.8	2.3	1.4	3.8	0.3		
1.2	17.3	0.1	0.3	2.8	7.7	212.4		
1.2	6.6	0.1	0.3	2.8	7.2	208.9		
—	10.7	—	—	—	0.5	3.5		
—	76.3	—	0.6	26.1	5.5	0.1		
—	25.0	—	—	4.2	0.7	0.1		
—	47.9	—	0.6	21.9	4.8	—		
—	3.4	—	—	—	—	—		
2.0	7.5	—	—	3.5	1.1	1.2		
2.0	7.5	—	—	3.5	1.1	1.2		
—	1.2	1.8	0.9	19.5	17.6	3.5		
—	1.2	1.8	0.9	19.5	17.6	3.5		
—	0.3	—	—	1.3	14.6	129.5		
—	0.3	—	—	1.3	14.6	129.5		
—	—	—	—	—	—	—		

(H24年次)

Ⅷ 林業・木材産業施設等整備

(1) 事業の推移

(単位:千円)

事業(交付金)名・ 地域名(区分)	実 績					計
	20年度	21年度	22年度	23年度	24年度	
総 数	151,140	[149,580] 20,773	[454,687] 397,333	[10,500] 782,745	[0] 266,290	1,618,281
森林整備・林業等振興 施設整備交付金事業						
下松市(木造公共施 設整備)	39,300	11,900				51,200
下関市(木造公共施 設整備)		8,873				8,873
農山漁村活性化対策 整備交付金事業						
美祢市(農林水産物 処理加工施設)	111,840					111,840
森林整備加速化・林業 再生事業						
山口市 外(高性能林 業機械等の導入)		[32,550]	32,550	75,491	87,203	195,244
山口市 外(木材加工 流通施設等整備)		[81,500]	[447,437] 234,590	[10,500] 582,813	128,451	945,854
山口市 外(木造公共 施設等整備)		[35,530]	75,695			75,695
周南市 外(木質パイ オマス利用施設等整			8,610	29,796	41,790	80,196
山口市 外(流通経費 支援)			9,844	13,994	8,846	32,684
山口市 外(間伐材安 定供給コスト支援)			36,044	76,417		112,461
周南市(地域材利用 開発)			[7,250]	4,234		4,234

注) []書きは翌年度への繰越分で外数

(2) 事業実績

ア 事業実績

(単位:千円)

事業種目	事業費	事業内容
総数	266,290	
高性能林業機械等の導入	87,203	ハーベスタ、プロセッサ、グラップル付きバックホウ
木材加工流通施設等整備	128,451	プレカット加工施設装置、木材乾燥機、フォークリフト
流通経費支援	8,846	間伐材の運搬経費の支援
木質バイオマス利用施設等整備	41,790	燃料配送車

イ 市町又は地域別実績

(単位:千円)

事業種目	事業費	事業主体	事業内容
岩国市	39,480		
高性能林業機械等の導入	28,980	民間事業者	ハーベスタ、グラップル付きバックホウ
木材加工流通施設整備	10,500	民間事業者	プレカット加工施設装置、木材乾燥機
山口市	185,020		
高性能林業機械等の導入	58,223	民間事業者	ハーベスタ、プロセッサ、グラップル付きバックホウ
木材加工流通施設整備	109,152	民間事業者	プレカット加工施設装置、木材乾燥機
木材加工流通施設整備	8,799	森林組合連合会	フォークリフト
流通経費支援	8,846	〃	間伐材の運搬経費の支援
宇部市	41,790		
木質バイオマス利用施設等整備	41,790	民間事業者	燃料配送車

Ⅹ 森 林 組 合

1 森林組合の現況

(1) 森林組合連合会

ア 機 構（平成25年3月31日現在）

会 長	1人	職員数（臨時職員除く）
副会長	1人	事務
専 務	1人	技術
理 事	5人（会長・副会長・専務除く）	計
監 事	3人	37人



イ 会員及び出資金の推移

（単位：千円）

年 度	会 員 数	出 資 口 数	出資金総額	うち払込済出資金
20	9	66,107	396,642	396,642
21	9	67,982	407,892	407,892
22	9	69,006	414,036	414,036
23	9	69,554	417,324	417,324
24	9	70,111	420,666	420,666

ウ 主要事業取扱量の推移

年 度	販 売 事 業				購 買 事 業				
	木 材	うち共販 取扱数量	杉 皮	竹 材	山行苗	幼 苗	種 子	肥 料	薬 剤
	m ³	m ³	束	束	千本	千本	kg	kg	千円
20	75,613	71,212	—	—	997	—	—	5,940	22,499
21	71,728	69,423	—	—	881	—	—	7,095	19,174
22	79,578	76,486	—	—	893	—	—	2,640	11,804
23	80,166	77,849	—	—	769	—	—	5,370	10,919
24	81,518	77,604	—	—	1,051	—	—	5,145	8,457

(2) 森林組合

ア 経営体制の推移

(7) 組合員所有森林面積規模別組合数の推移

年 度	総 数	500ha 未 満	500～ 1,000ha	1,000～ 2,000ha	2,000～ 3,000ha	3,000～ 5,000ha	5,000～ 10,000ha	10,000 ha以上
20	9	—	—	—	—	1	—	8
21	9	—	—	—	—	1	—	8
22	9	—	—	—	—	1	—	8
23	9	—	—	—	1	—	—	8
24	9	—	—	—	1	—	—	8

(4) 払込済出資金の推移

(単位:千円)

区 分	平成20年度	平成21年度	平成22年度	平成23年度	平成24年度
払 込 済 出 資 金	1,413,260	1,412,186	1,412,344	1,411,891	1,409,972

(7) 払込済出資金別組合数の推移

年 度	総 数	100万円 未 満	100～ 200	200～ 300	300～ 400	400～ 500	500～ 1000	1000～ 2000	2000～ 3000	3000～ 4000	4000～ 5000	5000 万円以上
20	9	—	—	—	—	—	—	—	—	—	—	9
21	9	—	—	—	—	—	—	—	—	—	—	9
22	9	—	—	—	—	—	—	—	—	—	—	9
23	9	—	—	—	—	—	—	—	—	—	—	9
24	9	—	—	—	—	—	—	—	—	—	—	9

(I) 常勤役職員数別組合数の推移

年 度	総 数	常勤役職 員のいな い組合	常 勤 役 職 員 の い る 組 合					
			総 数	1 人	2 人	3 人	4 人	5人以上
20	9	0	9	—	—	—	—	9
21	9	0	9	—	—	—	—	9
22	9	0	9	—	—	—	—	9
23	9	0	9	—	—	—	—	9
24	9	0	9	—	—	—	—	9

イ 主要経済事業の推移

(7) 販売事業の推移

(単位：金額千円、数量m³)

年 度	総 数		木 材			そ の 他	
	組 合 数	販 売 高	組 合 数	販 売 数 量	販 売 高	組 合 数	販 売 高
20	9	108,916	8	6,554	78,662	6	30,254
21	9	92,488	8	7,993	86,630	6	5,858
22	9	165,447	8	7,811	90,693	7	74,754
23	9	199,239	9	13,111	127,290	5	71,949
24	8	208,019	7	15,208	134,195	5	73,824

(イ) 林産事業の推移

(単位：金額千円、数量m³)

年 度	総 数		木 材			そ の 他	
	組 合 数	販 売 高	組 合 数	販 売 数 量	販 売 高	組 合 数	販 売 高
20	8	169,584	8	16,921	167,262	—	2,322
21	8	172,969	8	16,355	165,089	2	7,880
22	8	210,719	8	20,583	204,103	2	6,616
23	8	240,789	8	23,535	231,796	3	8,993
24	8	215,862	8	24,299	208,525	2	7,337

(ウ) 森林造成事業の推移

(単位：金額千円、面積ha)

年 度	総 数		新 植			保 育			そ の 他	
	組 合 数	金 額	組 合 数	面 積	金 額	組 合 数	面 積	金 額	組 合 数	金 額
20	9	2,849,774	9	317	291,240	9	8,490	1,830,316	9	728,218
21	9	3,069,025	9	275	321,200	9	7,982	1,909,381	9	838,444
22	9	2,878,424	9	234	263,836	9	8,782	1,904,828	9	709,760
23	9	2,816,143	9	268	252,321	9	8,824	1,749,075	9	814,747
24	9	2,445,272	9	318	333,232	9	5,640	1,408,111	8	703,929

(I) 購買事業の推移

(単位：千円)

年 度	組 合 数	取 扱 金 額
20	9	281,890
21	9	291,204
22	9	255,479
23	9	254,065
24	9	290,312

ウ 財務状況の推移

(単位：千円)

項 目	平成20年度		平成21年度		平成22年度		平成23年度		平成24年度	
	組合数	金額	組合数	金額	組合数	金額	組合数	金額	組合数	金額
事業総利益	9	1,193,607	9	1,201,497	9	1,112,361	9	1,010,676	9	974,930
指導	9	▲25,200	9	▲23,359	9	▲22,901	9	▲24,863	9	▲24,272
販売	9	55,325	9	64,139	9	52,704	9	69,127	9	57,363
購買	9	51,224	9	52,032	9	47,854	9	50,907	9	51,321
利用	9	1,111,965	9	1,108,450	9	1,034,661	9	915,364	9	890,384
金融	9	293	7	233	7	43	4	142	3	134
事業管理費	9	1,172,484	9	1,106,589	9	1,066,022	9	1,041,131	9	1,025,986
事業利益	9	21,123	9	94,908	9	46,338	9	▲30,455	9	▲51,056
事業外損益	9	36,860	9	37,159	9	37,000	9	44,661	9	45,793
経常利益	9	57,983	9	132,067	9	83,338	9	14,207	9	▲5,263
特別損益	9	▲8,054	9	▲19,675	9	▲6,508	9	3,726	9	2,431
税引前当期純利益	9	49,929	9	112,393	9	76,830	9	17,933	9	▲2,832
法人税及び住民税	9	18,206	9	37,268	9	18,236	9	10,029	9	9,973
当期剰余金	9	31,723	9	75,125	9	58,594	9	7,904	9	▲12,805
前期繰越剰余金	9	35,272	9	42,199	9	67,064	9	72,013	9	75,668
積立金取崩額	-	-	1	14,642	-	-	-	-	-	-
当期末処分剰余金	9	66,995	9	131,966	9	125,657	9	79,917	9	62,863

※1 販売利益は加工部門の利益を含む

※2 当期末処分剰余金は、処理した損失金(マイナスの剰余金)を含む

エ 作業班員の推移

年 度	作 業 班 数		労 働 者 数		
	組 合 数	班 数	総 数	男	女
20	9	—	718	647	71
21	9	—	697	647	50
22	9	—	685	635	50
23	9	—	570	530	40
24	9	—	498	461	37

オ 森林組合の推移

年 度	森林組合数	組合員数	組合員所有 森 林 面 積	役 職 員			
				理 事	監 事	職 員	常勤役職員
20	9	51,762	304,574	88	27	148	156
21	9	51,644	304,381	86	26	145	153
22	9	51,542	303,014	90	26	151	159
23	9	51,452	302,743	90	26	145	153
24	9	51,331	302,458	88	26	134	142

カ 市町別森林組合の現況

市 町 総 数	森林組合名	組合員数	組合員所有 森 林 面 積	役 職 員		
				理 事	監 事	職 員
		51,331	302,458	88	26	134
岩国農林事務所		10,497	47,317	16	5	23
岩 国 市	錦 川	4,627	26,937	9	2	14
"	山口県東部	5,870	20,380	7	3	9
周南農林事務所		6,591	46,880	21	6	13
光 市	光 大 和	1,584	2,645	10	3	5
周 南 市	周 南	5,007	44,235	11	3	8
山口農林事務所		9,210	60,522	17	6	29
山 口 市	山口中央	7,021	39,995	11	3	15
"	山口阿東	2,189	20,527	6	3	14
美祢農林事務所		7,760	42,774	12	3	14
美 祢 市	カルスト	7,760	42,774	12	3	14
下関農林事務所		10,748	52,530	13	3	32
下 関 市	山口県西部	10,748	52,530	13	3	32
萩 農林事務所		6,525	52,435	9	3	23
萩 市	阿 武 萩	6,525	52,435	9	3	23

※職員数には休業中の職員を含む

(単位：面積ha、金額千円、事業 m³、ha)

払込済 出資金	主要経済事業				作業班	
	販売(木材)	林産(木材)	新植	保育	班数	労働者数
1,413,260	6,554	16,921	317	8,490	—	718
1,412,186	7,993	16,355	275	7,982	—	697
1,412,344	7,811	20,583	234	8,782	—	685
1,411,891	13,111	23,535	268	8,824	—	570
1,409,972	15,208	24,299	318	5,640	—	498

(単位：面積ha、金額千円、事業 m³、ha)

員 常勤役職員	払込済 出資金	主要経済事業				作業班 労働者数
		販売(木材)	林産(木材)	新植	保育	
142	1,409,972	15,208	24,299	318	5,640	498
25	243,126	173	8,710	27	916	93
15	137,950	173	2,630	1	286	20
10	105,176	—	6,080	26	630	73
14	286,943	1,699	3,920	35	617	66
5	59,121	—	—	9	185	9
9	227,822	1,699	3,920	26	432	57
31	261,948	3,343	3,734	119	1,549	108
16	139,934	3,285	364	93	789	43
15	122,014	58	3,370	26	760	65
15	157,860	567	3,084	31	598	40
15	157,860	567	3,084	31	598	40
33	221,005	6,779	398	87	1,052	82
33	221,005	6,779	398	87	1,052	82
24	239,090	2,647	4,453	19	908	109
24	239,090	2,647	4,453	19	908	109

(3) 生産森林組合

ア 生産森林組合の推移

年 度	生 産 森林組合数	組 合 員 数	組 合 経 営 森 林 面 積	役 職	
				理 事	監 事
20	15	796	971	68	26
21	14	773	1,102	62	24
22	14	771	937	62	24
23	14	772	938	64	24
24	14	682	851	48	18

イ 市町別生産森林組合の現況

市 町	生 産 森林組合名	組 合 員 数	組 合 経 営 森 林 面 積	役 職	
				理 事	監 事
総 数		682	851	48	18
岩 国 市	錦町青年の山	—	—	—	—
防 府 市	嶽 の 後	132	216	10	3
〃	東 部	16	18	4	1
宇 部 市	市 小 野	67	67	6	2
山陽小野田市	不 動 寺 原	39	35	6	2
下 関 市	岡 枝	—	—	—	—
〃	室 津 在	82	82	5	2
〃	蓋 之 井	21	128	3	1
〃	杣 地	—	—	—	—
〃	檜 原	28	13	5	2
長 門 市	三 隅 市	—	—	—	—
〃	伊上共益会	263	208	5	3
萩 市	明 石	—	—	—	—
山 口 市	田 野	34	84	4	2

(単位：面積、事業概要 ha、金額 千円)

員		払込済 出資金	事業概要			
職員	常勤役職員		新植	保育	間伐	主伐
1	—	137,478	—	25	—	—
1	—	131,970	—	25	—	—
1	—	131,970	—	26	0.46	—
1	—	132,320	—	25	—	—
2	—	114,720	—	25	—	—

(単位：面積、事業概要 ha、金額 千円)

員		払込済 出資金	事業概要			
職員	常勤役職員		新植	保育	間伐	主伐
2	—	114,720	—	25	—	—
—	—	—	—	—	—	—
—	—	6,600	—	—	—	—
1	—	1,290	—	—	—	—
—	—	10,318	—	—	—	—
—	—	8,700	—	—	—	—
—	—	—	—	—	—	—
—	—	5,740	—	—	—	—
1	—	9,450	—	—	—	—
—	—	—	—	—	—	—
—	—	570	—	—	—	—
—	—	—	—	—	—	—
—	—	65,942	—	25	—	—
—	—	—	—	—	—	—
—	—	6,110	—	—	—	—

※職員に計上の2名は、いずれも臨時事務職員

X 林 業 金 融

1 農林漁業信用基金出資及び債務保証額の推移

(1) 出 資

(単位：千円)

年度	総 数		県		林 業 者 等	
	件数	金 額	件数	金 額	件数	金 額
20	86	132,010	1	76,740	85	55,270
21	84	129,270	1	76,740	83	52,530
22	83	131,600	1	76,740	82	54,860
23	83	131,600	1	76,740	82	54,860
24	82	131,100	1	76,740	81	54,360

(2) 債務保証額

(単位：千円)

年度	総 数	
	件数	金 額
20	25	327,470
21	21	385,160
22	19	340,830
23	16	203,800
24	14	165,970

2 (株)日本政策金融公庫資金融資実績の推移 (林業関係)

(単位：千円)

資 金	平成20年度		平成21年度		平成22年度		平成23年度		平成24年度	
	件数	借入金額	件数	借入金額	件数	借入金額	件数	借入金額	件数	借入金額
総 数	17	198,799	20	268,953	16	251,538	15	267,987	13	234,290
林業基盤整備	13	155,787	16	228,058	11	205,663	10	229,247	9	212,077
造 林	12	154,305	12	127,089	8	94,959	7	69,879	6	50,373
補助	9	128,915	10	119,629	6	89,649	5	67,594	5	49,030
公有林	6	87,900	6	80,000	4	49,700	3	37,900	3	33,100
私有林	3	41,015	4	39,629	2	39,949	2	29,694	2	15,930
非補助	3	25,390	2	7,460	2	5,310	2	2,285	1	1,343
公有林	1	4,800	1	4,800	1	2,900	1	1,300	0	0
私有林	2	20,590	1	2,660	1	2,410	1	985	1	1,343
利用間伐推進	1	1,482	4	100,969	3	110,704	3	159,368	3	161,704
樹苗養成施設	—	—	—	—	—	—	—	—	—	—
林道	—	—	—	—	—	—	—	—	—	—
伐採調整	—	—	—	—	—	—	—	—	—	—
森林整備活性化	4	43,012	4	40,895	5	45,875	5	38,740	4	22,213
林業構造改善事業	—	—	—	—	—	—	—	—	—	—
林業経営育成	—	—	—	—	—	—	—	—	—	—
森林取得	—	—	—	—	—	—	—	—	—	—
育 林	—	—	—	—	—	—	—	—	—	—
生産方式合理化	—	—	—	—	—	—	—	—	—	—
林業経営安定	—	—	—	—	—	—	—	—	—	—
林業経営維持	—	—	—	—	—	—	—	—	—	—
農林漁業セーフティネット	—	—	—	—	—	—	—	—	—	—
農林漁業施設	—	—	—	—	—	—	—	—	—	—
振興山村・過疎地域経営改善	—	—	—	—	—	—	—	—	—	—
新規用途事業等	—	—	—	—	—	—	—	—	—	—
中山間地域活性化	—	—	—	—	—	—	—	—	—	—

3 林業・木材産業改善資金

(単位：千円)

平成20年度		平成21年度		平成22年度		平成23年度		平成24年度	
件数	金 額	件数	金 額	件数	金 額	件数	金 額	件数	金 額
1	2,000	1	6,000	0	0	0	0	1	2,000

X I 森 林 被 害

1 森林国営保険損害てん補状況の推移

(単位:面積ha、金額千円)

区 分	総 数	火 災	気 象 災 害						
			総 数	風 害	水 害	雪 害	干 害	凍 害	潮 害
20 年 度									
件 数	402	5	397	250	81	4	62	—	—
面 積	51	1	50	37	4	1	8	—	—
支払保険金	42,457	71	42,386	34,871	2,827	968	3,720	—	—
21 年 度									
件 数	226	1	225	4	11	103	107	—	—
面 積	21	0	21	0	0	6	15	—	—
支払保険金	15,646	39	15,607	403	90	8,249	6,865	—	—
22 年 度									
件 数	483	1	482	0	101	267	114	—	—
面 積	51	5	46	0	4	25	17	—	—
支払保険金	60,549	926	59,623	0	5,071	44,866	9,686	—	—
23 年 度									
件 数	124	1	123	—	7	104	12	—	—
面 積	25	0	25	—	7	15	3	—	—
支払保険金	55,465	338	55,127	—	40,461	13,300	1,366	—	—
24 年 度									
件 数	198	1	197	—	77	78	42	—	—
面 積	56	0	56	—	12	9	35	—	—
支払保険金	28,858	25	28,833	—	14,157	8,384	6,292	—	—

2 森林火災被害状況の推移

(単位:面積ha、金額千円)

区分	総数	人為火					自然火		内容 不明
		たき火	たばこ	ろう火	火入れ	その他	落雷	その他	
20年									
件数	19	10	-	-	1	1	2	-	5
面積	2	1	-	-	0	0	0	-	1
被害額	1,574	780	-	-	0	709	0	-	85
21年									
件数	20	7	-	-	2	2	-	-	9
面積	5	0	-	-	0	1	-	-	4
被害額	1,759	599	-	-	52	41	-	-	1,067
22年									
件数	20	8	1	-	3	3	-	-	5
面積	7	0	-	-	0	0	-	-	7
被害額	7,999	77	-	-	137	88	-	-	7,697
23年									
件数	39	11	3	1	5	3	-	-	16
面積	6	2	0	0	0	0	-	-	4
被害額	5,210	405	226	306	599	291	-	-	3,383
24年									
件数	16	2	-	-	1	5	-	-	8
面積	1	0	-	-	0	0	-	-	1
被害額	383	40	-	-	0	87	-	-	256

注) 森林被害報告年報による。

3 主な森林病虫獣害の被害状況の推移

(単位:ha、松くい虫m³)

年度	赤枯病	稚苗の 立枯病	ペスタロ チア病	根切虫	松くい虫	マツ カレハ	スギノハ ダニ	スギカミ キリ
20	0	0	0	0	25,282	0	0	0
21	0	0	0	0	22,854	0	0	0
22	0	0	0	0	22,168	0	0	0
23	0	0	0	0	20,837	0	0	0
24	0	0	0	0	22,807	0	0	0

3 主な森林病虫獣害の被害状況の推移(つづき)

(単位:ha)

区 分	コウモリガ	マツノカイ ガラムシ類	野ネズミ	野ウサギ	イノシシ	シカ	サル	クマ
20	0	0	0	3	1	27	0	0
21	0	0	0	0	0	27	0	0
22	0	0	0	1	0	30	0	0
23	0	0	0	6	1	24	0	0
24	0	0	0	1	0	22	0	0

注) 森林被害報告年報による。

4 森林病虫獣害の発生及び防除状況(国営、補助対象事業のみ)

病虫獣害名	対象樹種	被害状況		防除状況
		発生場所	発生量	
松くい虫(被害立木)	マツ	林地	22,807m ³	1,704m ³
〃 (伐採跡地)	—	—	—	—
〃 (伐採木)	—	—	—	—
〃 (薬剤散布)	マツ	林地	39,837ha	5ha
〃 (枯損幼齢木)	—	—	—	—
マツカレハ	—	—	—	—
野ネズミ	—	—	—	—

5. 市町別松くい虫被害及び防除状況(補助対象事業のみ)

(単位:面積 ha、材積m³)

市 町	被 害		防 除			
	被害区域面積	被害材積	予 防 面 積		駆 除 材 積	
			空 中 散 布	地 上 散 布		
	ha	m ³	ha	ha	m ³	
総 数	39,837	22,807 (0)	0	5	1,704	
岩国農林事務所	4,783	863	—	—	—	
岩 国 市	4,735	854	—	—	—	
和 木 町	48	9	—	—	—	
柳井農林事務所	496	157	—	—	—	
柳 井 市	320	129	—	—	—	
周防大島町	63	13	—	—	—	
上 関 町	52	9	—	—	—	
田布施町	30	3	—	—	—	
平 生 町	31	3	—	—	—	
周南農林事務所	3,011	924	—	—	54	
下 松 市	446	124	—	—	—	
光 市	487	89	—	—	50	
周 南 市	2,078	711	—	—	4	
山口農林事務所	15,400	6,733	—	—	620	
山 口 市	13,249	5,990	—	—	620	
防 府 市	2,151	743	—	—	—	
美祢農林事務所	1,445	758	—	—	—	
宇 部 市	679	193	—	—	—	
美 祢 市	264	95	—	—	—	
山陽小野田市	502	470	—	—	—	
下関農林事務所	812	762	—	—	—	
下 関 市	812	762	—	—	—	
長門農林事務所	2,852	2,390	—	1	350	
長 門 市	2,852	2,390	—	1	350	
萩農林事務所	11,038	10,220	—	4	680	
萩 市	8,395	8,498	—	4	680	
阿 武 町	2,643	1,722	—	—	—	

注)空中散布欄の()書きは、スポット散布(実面積)で内数。

駆除材積＝伐倒駆除＋特別伐倒駆除＋衛生伐

XII 林業普及

1 林業普及指導員の配置状況

区分	関係市町	指導員 配置数
総数		42
森林企画課		5
農林総合技術センター (林業指導センター)		2
岩徳指導区		
岩国農林事務所	岩国市、和木町	7
柳井農林事務所	柳井市、周防大島町、上関町、田布施町、平生町	5
周南農林事務所	下松市、光市、周南市	5
山口指導区		
山口農林事務所	山口市、防府市	6
美祢農林事務所	宇部市、美祢市、山陽小野田市	4
豊田指導区		
下関農林事務所	下関市	7
長門農林事務所	長門市	7
萩指導区		
萩農林事務所	萩市、阿武町	6

2 林業普及指導員の活動状況

(1) 手段別活動状況

(単位:時間)

普及 指導区	総数	直接指導		調査 研究	情報 収集	連絡 調整	普及指導 の準備	事務 報告等	研修	その他
		個別	集団							
総数	72,240	3,862	8,634	1,870	13,419	2,593	19,774	21,628	224	236
県域	12,872	174	2,497	642	4,601	186	4,260	492	0	20
岩徳	19,384	1,814	2,188	76	2,800	544	4,816	7,062	0	84
山口	17,980	996	1,793	686	2,432	1,174	4,480	6,295	60	64
豊田	11,708	536	1,098	96	2,264	252	3,426	3,840	148	48
萩	10,296	342	1,058	370	1,322	437	2,792	3,939	16	20

(2) 科目別活動状況

(単位:時間)

普及 指導区	総数	林業 経営	造林	森林 保護	林産	特用 林産	林業 機械	普及 方法	その他
総数	72,240	1,924	27,940	740	1,368	1,444	3,400	35,028	396
県域	12,872	8	120	8	16	0	3,020	9,680	20
岩徳	19,384	240	8,932	104	524	416	80	9,004	84
山口	17,980	1,008	9,336	152	528	460	24	6,352	120
豊田	11,708	252	4,808	220	132	280	244	5,636	136
萩	10,296	416	4,744	256	168	288	32	4,356	36

3 山村中堅青年の養成状況

(1) 林業教室

研修課題	研修生数	日数	開催地
林業基礎講座	33人	21日	周南、美祢、萩

(2) 山村青年グループ活動促進対策

項目	開催日数	人員	実施場所
技術経営講習会	69日	913人	県下全域
グループ研究会	196日	2,416人	〃

(資料) 林業普及指導事業実績

(3) 林業グループ数及び会員数

農林事務所	総数		林業研究グループ				林業研究グループ以外			
	グループ数	会員数	グループ数	会員数			グループ数	会員数		
				計	男	女		計	男	女
総数	57	1,231	48	1,112	886	226	9	119	66	53
岩国	17	227	12	168	122	46	5	59	35	24
柳井	2	44	2	44	30	14	—	—	—	—
周南	5	114	5	114	101	13	—	—	—	—
山口	5	132	4	116	92	24	1	16	12	4
美祢	6	164	5	154	127	27	1	10	0	10
下関	6	112	5	99	87	12	1	13	0	13
長門	8	128	7	107	84	23	1	21	19	2
萩	8	310	8	310	243	67	—	—	—	—

(資料) 林業研究普及団体の実情調査報告

(4) 指導林業士及び青年林業士の認定状況

総数	指導林業士	青年林業士	備考
1人	1人	0人	平成24年度認定者数
98	91	7	平成24年度末現在認定者数

4 林業機械器具現況表

機 械 種 別	単 位	所 有 区 分 別 数 量									
		公 有 林	学 校 林	会 社	森 林 組 合	その他組合等		集 落	研 究 機 関	個 人	合 計
						支 援 セ ン タ	そ の 他				
索道重力式	セット	-	-	4	-	-	-	-	-	9	13
索道動力式	〃	-	-	14	8	-	7	-	-	52	81
小型集材機(10ps未満)	台	-	-	24	6	-	1	-	-	75	106
大型集材機(10ps以上)	〃	-	-	31	18	-	-	-	1	74	124
モノケール	〃	-	-	-	-	-	-	-	-	2	2
リモコンウインチ	〃	-	-	2	1	-	-	-	-	2	5
自走式搬器	〃	-	-	2	6	-	2	-	2	10	22
モノレール(懸垂式を含む)	〃	-	-	2	-	-	17	-	-	23	42
小型運材車(20ps未満)	〃	-	2	21	24	-	5	-	2	115	169
大型運材車(20ps以上)	〃	-	1	15	7	-	-	-	-	40	63
ホイールタイプトラクタ	〃	-	-	-	-	-	2	-	-	1	3
クローラタイプトラクタ	〃	-	-	3	-	-	-	-	-	7	10
フォークリフト	〃	1	-	47	14	5	9	-	-	21	97
フォークローダ	〃	-	-	1	1	-	-	-	-	-	2
クレーン	〃	1	-	39	21	2	4	-	1	49	117
グラップル	〃	-	-	14	13	-	-	-	-	7	34
トラクタショベル	〃	1	-	5	1	-	-	-	-	11	18
ショベル系掘削機械	〃	1	-	47	31	-	6	-	-	61	146
チェーンソー	〃	56	7	242	292	-	55	-	17	5,597	6,266
刈払機	〃	63	34	113	270	-	40	-	11	6,593	7,124
植穴掘機	〃	-	-	1	2	-	-	-	-	5	8
動力枝打機(自動木登式)	〃	1	-	4	8	-	-	-	1	112	126
動力枝打機(上記以外)	〃	-	-	12	2	-	-	-	-	115	129
苗畑用トラクタ	〃	-	-	-	-	-	6	-	-	11	17
樹木粉碎機	〃	-	-	16	6	-	-	-	3	-	25
スキッダ	〃	-	-	2	-	-	-	-	1	2	5
プロセッサ	〃	-	-	5	2	-	-	-	1	2	10
ハーベスタ	〃	-	-	3	3	-	-	-	-	2	8
フォワーダ	〃	-	-	4	10	-	-	-	-	-	14
タワーヤータ	〃	-	-	-	1	-	-	-	1	-	2
スイングヤータ	〃	-	-	4	6	-	-	-	-	3	13
その他の高性能林業機械	〃	-	-	5	-	-	-	-	-	-	5
グラップルソー	〃	-	-	3	3	-	-	-	1	4	11

XIII 林 道

1 林道の現況

(1) 林道の現況

(単位 : m)

種 目	路 線 数	延 長	林 道 密 度
自 動 車 道	1,147	1,570,784	3.69

注 1) 林道密度 = $\frac{\text{林道延長}}{\text{民有林森林面積}}$ (m/ha)

注 2) 自動車道:全幅員3.0m以上(間伐林道の2.8mを含む)

(2) 市町別林道の現況

市町名	23年度末現在 (林道延長)						延			
	自動車道		軽車道		計		新設・改築			
	路線数	延長	路線数	延長	路線数	延長	路線数	延長	路線数	延長
総数	1,142	1,566,259	380	322,649	1,522	1,888,908	4	4,141	0	0
岩国計	211	322,053	76	59,329	287	381,382	1	1,336	0	0
岩国市	209	317,719	76	59,329	285	377,048	1	1,336	—	—
和木町	2	4,334	—	—	2	4,334	—	—	—	—
柳井計	46	68,850	16	13,420	62	82,270	0	0	0	0
柳井市	23	39,336	7	7,131	30	46,467	—	—	—	—
周防大島町	12	16,983	6	4,398	18	21,381	—	—	—	—
上関町	2	523	1	1,081	3	1,604	—	—	—	—
田布施町	7	5,786	2	810	9	6,596	—	—	—	—
平生町	2	6,222	—	—	2	6,222	—	—	—	—
周南計	132	229,648	23	19,443	155	249,091	1	348	0	0
下松市	14	11,990	2	2,060	16	14,050	—	—	—	—
光市	1	607	3	777	4	1,384	—	—	—	—
周南市	117	217,051	18	16,606	135	233,657	1	348	—	—
山口計	257	309,134	47	45,649	304	354,783	1	480	0	0
山口市	227	265,564	34	29,559	261	295,123	1	195	—	—
防府市	30	43,570	13	16,090	43	59,660	—	285	—	—
美祢計	132	132,034	72	64,593	204	196,627	0	0	0	0
宇部市	11	13,196	21	20,420	32	33,616	—	—	—	—
美祢市	106	101,750	41	35,722	147	137,472	—	—	—	—
山陽小野田市	15	17,088	10	8,451	25	25,539	—	—	—	—
下関計	84	115,202	81	67,201	165	182,403	0	1,073	0	0
下関市	84	115,202	81	67,201	165	182,403	—	1,073	—	—
長門計	109	137,157	26	27,243	135	164,400	0	0	0	0
長門市	109	137,157	26	27,243	135	164,400	—	—	—	—
萩計	171	252,181	39	25,771	210	277,952	1	904	0	0
萩市	145	220,323	35	23,578	180	243,901	1	904	—	—
阿武町	26	31,858	4	2,193	30	34,051	—	—	—	—

注) 2市町以上にまたがる路線の路線数は起点側にかかる市町へのみ記入

(単位:延長 m)

長 の 増												市町名
編 入				そ の 他				小 計				
自動車道		軽車道		自動車道		軽車道		自動車道		軽車道		
路線数	延長	路線数	延長	路線数	延長	路線数	延長	路線数	延長	路線数	延長	
0	384	0	0	1	0	0	0	5	4,525	0	0	総 数
0	0	0	0	0	0	0	0	1	1,336	0	0	岩 国 計
—	—	—	—	—	—	—	—	1	1,336	0	0	岩 国 市
—	—	—	—	—	—	—	—	0	0	0	0	和 木 町
0	384	0	0	0	0	0	0	0	384	0	0	柳 井 計
—	—	—	—	—	—	—	—	0	0	0	0	柳 井 市
—	—	—	—	—	—	—	—	0	0	0	0	周防大島町
—	384	—	—	—	—	—	—	0	384	0	0	上 関 町
—	—	—	—	—	—	—	—	0	0	0	0	田布施町
—	—	—	—	—	—	—	—	0	0	0	0	平 生 町
0	0	0	0	0	0	0	0	1	348	0	0	周 南 計
—	—	—	—	—	—	—	—	0	0	0	0	下 松 市
—	—	—	—	—	—	—	—	0	0	0	0	光 市
—	—	—	—	—	—	—	—	1	348	0	0	周 南 市
0	0	0	0	0	0	0	0	1	480	0	0	山 口 計
—	—	—	—	—	—	—	—	1	195	0	0	山 口 市
—	—	—	—	—	—	—	—	0	285	0	0	防 府 市
0	0	0	0	0	0	0	0	0	0	0	0	美 祢 計
—	—	—	—	—	—	—	—	0	0	0	0	宇 部 市
—	—	—	—	—	—	—	—	0	0	0	0	美 祢 市
—	—	—	—	—	—	—	—	0	0	0	0	山陽小野田市
0	0	0	0	0	0	0	0	0	1,073	0	0	下 関 計
—	—	—	—	—	—	—	—	0	1,073	0	0	下 関 市
0	0	0	0	1	0	0	0	1	0	0	0	長 門 計
—	—	—	—	1	—	—	—	1	0	0	0	長 門 市
0	0	0	0	0	0	0	0	1	904	0	0	萩 計
—	—	—	—	—	—	—	—	1	904	0	0	萩 市
—	—	—	—	—	—	—	—	0	0	0	0	阿 武 町

(2) 市町別林道の現況(つづき)

市町名	延 長 の 減											
	公道等への移管、廃道				そ の 他				小 計			
	自動車道		軽車道		自動車道		軽車道		自動車道		軽車道	
	路線数	延長	路線数	延長	路線数	延長	路線数	延長	路線数	延長	路線数	延長
総 数	0	0	0	384	0	0	0	0	0	0	0	384
岩 国 計	0	0	0	0	0	0	0	0	0	0	0	0
岩 国 市	—	—	—	—	—	—	—	—	0	0	0	0
和 木 町	—	—	—	—	—	—	—	—	0	0	0	0
柳 井 計	0	0	0	384	0	0	0	0	0	0	0	384
柳 井 市	—	—	—	—	—	—	—	—	0	0	0	0
周防大島町	—	—	—	—	—	—	—	—	0	0	0	0
上 関 町	—	—	—	384	—	—	—	—	0	0	0	384
田布施町	—	—	—	—	—	—	—	—	0	0	0	0
平 生 町	—	—	—	—	—	—	—	—	0	0	0	0
周 南 計	0	0	0	0	0	0	0	0	0	0	0	0
下 松 市	—	—	—	—	—	—	—	—	0	0	0	0
光 市	—	—	—	—	—	—	—	—	0	0	0	0
周 南 市	—	—	—	—	—	—	—	—	0	0	0	0
山 口 計	0	0	0	0	0	0	0	0	0	0	0	0
山 口 市	—	—	—	—	—	—	—	—	0	0	0	0
防 府 市	—	—	—	—	—	—	—	—	0	0	0	0
美 祢 計	0	0	0	0	0	0	0	0	0	0	0	0
宇 部 市	—	—	—	—	—	—	—	—	0	0	0	0
美 祢 市	—	—	—	—	—	—	—	—	0	0	0	0
山陽小野田市	—	—	—	—	—	—	—	—	0	0	0	0
下 関 計	0	0	0	0	0	0	0	0	0	0	0	0
下 関 市	—	—	—	—	—	—	—	—	0	0	0	0
長 門 計	0	0	0	0	0	0	0	0	0	0	0	0
長 門 市	0	—	—	—	—	—	—	—	0	0	0	0
萩 計	0	0	0	0	0	0	0	0	0	0	0	0
萩 市	—	—	—	—	—	—	—	—	0	0	0	0
阿 武 町	—	—	—	—	—	—	—	—	0	0	0	0

注) 2市町以上にまたがる路線の路線数は起点側にかかる市町へのみ記入
 民有林森林面積は単位以下を四捨五入したため、合計数値と内訳の計が一致しない場合がある。

(単位:延長 m)

民有林 森 林 面 積 (ha)	24 年 度 末 現 在 (林 道 延 長)						林 道 密 度 m/ha		市町名
	自 動 車 道		軽 車 道		計		自動車道	自動車道 + 軽車道	
	路線数	延長	路線数	延長	路線数	延長			
426,203	1,147	1,570,784	380	322,265	1,527	1,893,049	3.69	4.44	総 数
69,557	212	323,389	76	59,329	288	382,718	4.65	5.50	岩 国 計
68,945	210	319,055	76	59,329	286	378,384	4.63	5.49	岩 国 市
612	2	4,334	—	—	2	4,334	7.08	7.08	和 木 町
21,245	46	69,234	16	13,036	62	82,270	3.26	3.87	柳 井 計
8,127	23	39,336	7	7,131	30	46,467	4.84	5.72	柳 井 市
6,909	12	16,983	6	4,398	18	21,381	2.46	3.09	周防大島町
2,221	2	907	1	697	3	1,604	0.41	0.72	上 関 町
2,583	7	5,786	2	810	9	6,596	2.24	2.55	田布施町
1,404	2	6,222	—	—	2	6,222	4.43	4.43	平 生 町
59,536	133	229,996	23	19,443	156	249,439	3.86	4.19	周 南 計
4,899	14	11,990	2	2,060	16	14,050	2.45	2.87	下 松 市
4,889	1	607	3	777	4	1,384	0.12	0.28	光 市
49,748	118	217,399	18	16,606	136	234,005	4.37	4.70	周 南 市
82,075	258	309,614	47	45,649	305	355,263	3.77	4.33	山 口 計
72,346	228	265,759	34	29,559	262	295,318	3.67	4.08	山 口 市
9,730	30	43,855	13	16,090	43	59,945	4.51	6.16	防 府 市
55,425	132	132,034	72	64,593	204	196,627	2.38	3.55	美 祢 計
14,981	11	13,196	21	20,420	32	33,616	0.88	2.24	宇 部 市
34,243	106	101,750	41	35,722	147	137,472	2.97	4.01	美 祢 市
6,200	15	17,088	10	8,451	25	25,539	2.76	4.12	山陽小野田市
46,747	84	116,275	81	67,201	165	183,476	2.49	3.92	下 関 計
46,747	84	116,275	81	67,201	165	183,476	2.49	3.92	下 関 市
26,811	110	137,157	26	27,243	136	164,400	5.12	6.13	長 門 計
26,811	110	137,157	26	27,243	136	164,400	5.12	6.13	長 門 市
64,807	172	253,085	39	25,771	211	278,856	3.91	4.30	萩 計
56,134	146	221,227	35	23,578	181	244,805	3.94	4.36	萩 市
8,673	26	31,858	4	2,193	30	34,051	3.67	3.93	阿 武 町

2 林道事業の推移

区 分	20 年 度			21 年 度		
	路線数 箇所数	延長 m	事業費 千円	路線数 箇所数	延長 m	事業費 千円
総 数			1,628,182			1,544,683
開 設						
路 線				路 線		
16	6,024	1,216,587		17	3,333	1,262,423
	[0]	[404,140]			[1,886]	[551,890]
森 林 基 幹 道	4	3,006	612,900	5	1,775	780,900
					[330]	[28,600]
森 林 管 理 道	7	2,734	344,126	8	1,245	259,628
		[0]	[140,360]		[0]	[55,380]
林 業 専 用 道	—	—	—	—	—	—
ふ る さ と 林 道	1	0	186,241	1	0	199,821
緑 資 源 幹 線 林 道	—	—	—	—	—	—
林 構 林 道	—	—	—	—	—	—
小 規 模 林 道	4	[0]	[3,980]		[119]	[6,210]
	箇 所	284	73,320	3	313	22,074
				箇 所		
改 良	3	0	24,418	2	0	18,900
森 林 居 住 環 境 整 備 事 業	—	—	—	—	—	—
ふ る さ と 林 道	—	—	—	—	—	—
間 伐 等 森 林 整 備 促 進 対 策 事 業	—	—	—	—	—	—
小 規 模 林 道	3	—	24,418	2	—	18,900
自 力	—	—	—	—	—	—
舗 装	24 (1)	10,967	352,177	17 0	5,435	92,500
森 林 基 幹 道 (同 時 舗 装 分)	2	1,360	22,000	2	1,465	27,200
緑 資 源 幹 線 林 道 (舗 装 分)	3	6,665	290,356	—	—	—
農 免 林 道	—	—	—	—	—	—
ふ る さ と 林 道	—	—	—	1	[746]	[7,020]
					0	4,700
間 伐 等 森 林 整 備 促 進 対 策 事 業	—	—	—	—	—	—
道 整 備 交 付 金 事 業	—	—	—	1	1,259	23,500
小 規 模 林 道 (同 時 舗 装 分)	1	84	896	—	—	—
小 規 模 林 道	6 (1)	1,915	27,373	2	1,082	17,500
自 力	12	943	11,552	11	1,629	19,600
そ の 他	—	—	—	—	—	—
	箇 所			箇 所		
災 害 復 旧	0	0	0	37	1,323	170,860
林 道 災 害 復 旧	—	—	—	[2]	[329]	[32,141]
				35	994	138,719
小 規 模 林 道 (復 旧)	—	—	—	—	—	—
そ の 他	3	0	35,000	0	0	0
路 線				路 線		
山 の み ち 地 域 づ くり 交 付 金 (見 直 し 調 査)	3	—	35,000	—	—	—
(森 林 居 住 環 境 整 備 事 業) フ ェ ス ト ア メ ニ テ ィ 整 備	—	—	—	—	—	—

注) ()は新規路線、[]書きは翌年度への繰越分を外数(H24線の延長)注) 森林居住環境整備事業及び間伐
繰越分の延長及び事業費は完成した年度に加える。 森林基幹道、森林管理道欄に記載
緑資源幹線林道事業については、平成19年度で廃止。平成20年度は既設道移管円滑化事業(舗装・法面保護)

22 年 度			23 年 度			24 年 度		
路線数 箇所数	延長	事業費	路線数 箇所数	延長	事業費	路線数 箇所数	延長	事業費
	m	千円		m	千円		m	千円
		1,448,906			1,147,438			1,110,367
路線			路線			路線		
	[1,307]	[382,445]		[634]	[441,813]		[2,347]	[610,767]
15	6,616	1,251,381	12	4,665	1,020,515	13	2,853	1,027,189
	[0]	[264,566]		[0]	[333,763]		[1,718]	[515,067]
5	2,113	907,061	5	1,686	644,844	5	1,536	672,463
	[1,080]	[104,779]		[634]	[85,052]		[629]	[85,700]
7	1,014	181,275	5	1,383	231,067	5	1,247	232,348
	[0]	[0]		[0]	[22,998]		[0]	[10,000]
—	—	—	—	—	—	1	0	6,000
							[0]	[67,600]
1	3,383	147,648	1	1,280	133,841	1	0	106,733
—	—	—	—	—	—	—	—	—
—	—	—	—	—	—	—	—	—
	[227]	[13,100]						
2	106	15,397	1	316	10,763	1	70	15,645
箇所			箇所			箇所		
1	113	9,723	8	0	12,751	10	85	23,379
—	—	—	—	—	—	—	—	—
—	—	—	—	—	—	—	—	—
—	—	—	—	—	—	—	—	—
1	113	9,723	1	0	9,999	3 (1)	85	20,627
—	—	—	7	—	2,752	7	—	2,752
路線			路線			路線		
14 0	8,144	117,629	13 0	5,525	96,191	12 (1)	3,033	50,554
2	1,433	32,820	2	1,286	21,862	2	1,303	25,382
—	—	—	—	—	—	—	—	—
—	—	—	—	—	—	—	—	—
—	—	—	—	—	—	—	—	—
1	3,383	36,818	1	1,280	28,898	1	—	—
—	—	—	—	—	—	—	—	—
—	—	—	—	—	—	—	—	—
—	—	—	—	—	—	—	—	—
2	460	8,280	4	2,517	39,562	3 (1)	1,288	19,303
9	2,868	39,711	6	442	5,869	6	442	5,869
—	—	—	—	—	—	—	—	—
箇所			箇所			箇所		
15	538	70,173	4	186	17,981	3	170	9,245
[4]	[130]	[18,578]	[3]	[170]	[8,736]	[0]	[0]	[0]
11	408	51,595	1	16	9,245	3	170	9,245
—	—	—	—	—	—	—	—	—
路線			路線			路線		
0	0	0	0	0	0	0	0	0
—	—	—	—	—	—	—	—	—
—	—	—	—	—	—	—	—	—

伐等森林整備促進対策事業の開設事業実績については、
成する。

3 林道災害復旧事業の経過

(単位:延長m、事業費千円)

区 分		総 数	平成20年災	平成21年災	平成22年災	平成23年災	平成24年災
被災 状況	箇所数	162		37	15	4	0
	延長	4,320		1,323	538	186	0
	事業費	420,151		189,207	70,173	17,981	0
当年度 復旧	箇所	[56] 106	[2]	[4]	[3]	[0]	[0]
	延長	[2,365] 1,955	[329]	[130]	[170]	[0]	[0]
	事業費	[143,708] 276,443	[50,488]	[18,578]	[9,245]	[0]	[0]
翌年度 復旧	箇所 延長 事業費						

注) 翌年度復旧は分割補助によるもの。
[]書きは、翌年度への繰り越しで外数

4 林道事業実績

(1) 民有林林道開設事業

(森林環境保全整備事業、森林居住環境整備事業、道整備交付金事業)

区分	事業名	林道名	施行箇所	施行主体	種類	幅員	延長	事業費	
		総数	11路線				線越 ^m 開設 ^m 舗装 ^m	[610,767] 910,811 (25,382)	
開設 舗装	森林居住環境	高岳	周南市	山口県	自動車道	4.0	[300] 132 (132)	[148,264] 177,570 (3,783)	
開設 舗装	道整備交付金	三見・木間	萩市	〃	〃	5.0	[1,029] 1,171 (1171)	[65,341] 161,217 (21,599)	
開設	森林居住環境	大朝・鹿野 (錦)	岩国市	〃	〃	5.0	[40] 0	[101,204] 107,335	
開設	〃	鹿野・豊田 (川上・旭)	萩市	〃	〃	4.0	[19] 0	[125,342] 117,395	
開設	道整備交付金	白滝	下関市	〃	〃	4.0	[330] 233	[74,916] 108,946	
		計	森林基幹道 5路線				線越 ^m 開設 ^m 舗装 ^m	[1,718] 1,536 (1,303)	[515,067] 672,463 (25,382)
開設	森林環境保全	叶畑	岩国市	岩国市	自動車道	4.0	195	57,686	
〃	〃	大奴田	〃	〃	〃	3.0	[212] 209	[22,900] 23,800	
〃	〃	久兼奥畑	防府市	防府市	〃	4.0	[217] 285	[20,000] 44,340	
〃	〃	七房	山口市	山口市	〃	4.0	[200] 195	[42,800] 42,800	
〃	道整備交付金	久保田	岩国市	岩国市	〃	3.0	363	63,722	
		計	森林管理道 5路線				線越 ^m 開設 ^m	[629] 1,247	[85,700] 232,348
開設	森林環境保全	平島	萩市	萩市	自動車道	3.5	[0] 0	[10,000] 6,000	
		計	林業専用道 1路線				線越 ^m 開設 ^m	[0] 0	[10,000] 6,000

注) []書きは、24年度から25年度への線越分で外数(ただし延長は未確定である)

()書きは、舗装延長

(2) ふるさと林道緊急整備事業

区分	林道名	施行箇所	施行主体	種類	幅員	延長	事業費	
						線越 ^m 開設 ^m	[0] 0	[67,600] 106,733
開設	二鹿・川越	岩国市	山口県	自動車道	5.0	[0] 0	[67,600] 106,733	

注) []書きは、24年度から25年度への線越分で外数(ただし延長は未確定である)

(3)-1 単県農山漁村整備事業(小規模林道開設)

区分	林道名	施行箇所	施行主体	種類	幅員	延長	事業費
	総数	1路線			m	m	千円 15,645
開設	紙屋ヶ迫	岩国市美和町	岩国市	自動車道	3.0	70	15,645

注) []書きは、24年度から25年度への繰越分で外数

()書きは、未成延長

(3)-2 単県農山漁村整備事業(小規模林道改良)

区分	林道名	施行箇所	施行主体	種類	幅員	延長	事業費
	総数	6路線			m	m	千円 39,931
	<改良>	3路線				155	20,627
	<舗装>	3路線				1,288	19,304
舗装	石童山	美川町下畑	岩国市	自動車道	4.0	220	4,305
改良	地吉	防府市大字富海	防府市	〃	4.0	70	9,999
改良	萩原・大河内	豊田町大字萩原	下関市	〃	3.0	15	7,499
舗装	広瀬薊河内	下関市大字内日上	下関市	〃	3.0	350	4,999
改良	◎高山	長門市大字仙崎	長門市	〃	4.0	70	3,129
舗装	◎岩ヶ迫	油谷町谷河原	長門市	〃	3.0	718	10,000

注) 路線数の()書きは新規路線数、◎は、新規路線

路線数の総数は、改良・舗装の重複路線があるため、改良路線数と舗装路線数の合計とならない。

XIV 治 山

1 民有林治山事業の推移

年度	区分	総 数	山 地 治 山				
			総 数	復旧治山	予防治山	地域防災 対策総合 治 山	林地荒廃 防 止
19	箇所数	(19) 170	(11) 22	(5) 4	(4) 16	(2) 2	—
	面積	(8.18) 863.48	(1.79) 5.27	(0.82) 0.68	(0.84) 2.90	(0.13) 1.69	—
	事業費	(454,645) 1,882,738	(288,985) 669,290	(165,683) 101,775	(95,520) 422,268	(27,782) 145,247	—
20	箇所数	(28) 175	(8) 20	(2) 4	(4) 14	(2) 2	—
	面積	(29.85) 884.77	(2.26) 10.59	(0.16) 0.73	(0.31) 2.77	(1.79) 7.09	—
	事業費	(447,651) 1,733,283	(191,791) 498,927	(30,138) 96,820	(34,703) 288,555	(126,950) 113,552	—
21	箇所数	(29) 210	(17) 17	(4) 2	(11) 13	(2) 2	—
	面積	(8.94) 858.98	(3.30) 20.89	(1.17) 0.90	(1.03) 1.36	(1.10) 18.63	—
	事業費	(671,153) 2,419,675	(457,852) 518,788	(130,723) 101,981	(186,486) 263,362	(140,643) 153,445	—
22	箇所数	(61) 181	(13) 24	(2) 2	(9) 18	(2) 1	3
	面積	(15.84) 607.17	(1.00) 7.42	(0.19) 0.12	(0.51) 1.75	(0.30) 5.25	0.30
	事業費	(1,133,778) 1,504,756	(198,207) 354,473	(31,836) 38,229	(109,212) 268,971	(57,159) 10,717	36,556
23	箇所数	(73) 147	(23) 27	(2) 4	(18) 21	(1) 1	(2) 1
	面積	(13.98) 457.53	(2.42) 2.99	(0.29) 1.03	(1.83) 1.61	(0.05) 0.17	(0.25) 0.18
	事業費	(1,071,751) 1,450,752	(378,381) 597,989	(87,265) 161,381	(260,460) 362,521	(8,076) 42,494	(22,580) 31,593
24	箇所数	(42) 154	(22) 45	(3) 14	(18) 28	(1) 1	2
	面積	(24.18) 396.28	(3.01) 4.21	(1.46) 1.62	(1.36) 1.56	(0.19) 0.65	0.38
	事業費	(851,099) 1,470,481	(496,169) 859,293	(153,339) 316,659	(292,180) 399,744	(50,650) 93,795	49,095

注) ()は前年度からの繰越分で外数

(単位:面積ha、事業費千円)

山地災害 総合減災 対策治山	防 災 林 造 成					
	総 数	防 災 林 造 成	保 安 林 緊 急 改 良	土 砂 流 出 防 止 林 造 成	海 岸 防 災 林 造 成	防 風 林 造 成
—	2	—	—	1	—	1
—	3.39	—	—	2.94	—	0.45
—	25,655	—	—	9,825	—	15,830
—	3	—	—	1	1	1
—	3.58	—	—	3.05	0.13	0.40
—	46,524	—	—	9,825	21,836	14,863
1	2	—	—	1	1	—
0.10	4.75	—	—	4.55	0.20	—
24,943	35,623	—	—	13,795	21,828	—
(1) 1 (0.08) 0.10 (20,111) 16,112	2 2.83 21,836	— — —	— — —	1 2.64 8,188	1 0.19 13,648	— — —
(1) — (0.11) — (17,583) —	6 15.87 52,208	4 10.08 35,499	2 5.79 16,709	— — —	— — —	— — —
—	6	4	2	—	—	—
—	16.47	10.10	6.37	—	—	—
—	51,207	32,101	19,106	—	—	—

1 民有林治山事業の推移(つづき)

年度	区分	水源地域整備			
		総数	水源流域 広域保全	水源森林 再生対策	奥地保安林 保全緊急 対策
19	箇所数	(4) 14	(4) 7	—	7
	面積	(0.59) 206.37	(0.59) 155.94	—	50.43
	事業費	(129,678) 788,933	(129,678) 606,608	—	182,325
20	箇所数	(11) 18	(6) 7	—	(5) 11
	面積	(10.68) 191.28	(8.20) 122.24	—	(2.48) 69.04
	事業費	(206,746) 772,583	(164,881) 501,327	—	(41,865) 271,256
21	箇所数	(12) 18	(6) 8	—	(6) 10
	面積	(5.64) 149.47	(0.92) 110.80	—	(4.72) 38.67
	事業費	(213,301) 917,367	(159,196) 648,923	—	(54,105) 268,444
22	箇所数	(13) 12	(6) 5	—	(7) 7
	面積	(10.90) 116.44	(7.07) 80.01	—	(3.83) 36.43
	事業費	(285,502) 483,950	(192,600) 268,334	—	(92,902) 215,616
23	箇所数	(10) 11	(3) —	3	(7) 8
	面積	(8.68) 66.19	(7.82) —	40.27	(0.86) 25.92
	事業費	(268,086) 276,361	(114,122) —	99,599	(153,964) 176,762
24	箇所数	(10) 13	—	(2) 3	(8) 10
	面積	(20.04) 59.82	—	(17.61) 38.52	(2.43) 21.30
	事業費	(205,802) 229,574	—	(128,700) 128,485	(77,102) 101,089

注) ()は前年度からの繰越分で外数

(単位:面積ha、事業費千円)

保 安 林 整 備				地すべり 防 止	治山激甚災害 対策特別緊急	災害関連 緊急治山
総 数	保 安 林 改 良	複層林型 保安林 整備推進	保 育			
90	12	—	78	(1) 1 (5.77)	—	—
643.61	70.01	—	573.60	4.35 (25,542)	—	—
263,521	89,478	—	174,043	19,847	—	—
(1) 94 (11.88)	17	—	(1) 77 (11.88)	(1) — (4.85)	—	—
678.91 (5,508)	130.43	—	548.48 (5,508)	— (19,606)	—	—
302,902	114,812	—	188,090	—	—	—
89	13	—	76	—	—	21
680.64	120.56	—	560.08	—	—	2.28
300,468	114,800	—	185,668	—	—	480,958
71	6	—	65	—	11	(21) 6
477.18	26.80	—	450.38	—	2.28	(3.31) 0.46
184,086	28,223	—	155,863	—	257,609	(579,489) 71,022
52	1	—	51	—	(10) 15 (1.64)	(6) — (0.66)
369.94	11.97	—	357.97	—	2.22	—
110,370	4,336	—	106,034	—	(200,973) 332,879	(115,342) —
45	8	—	37	—	(6) 6 (1.09)	—
314.39	49.62	—	264.77	—	1.05	—
111,074	33,419	—	77,655	—	(133,392) 133,813	—

1 民有林治山事業の推移(つづき)

(単位:面積ha、事業費千円)

年度	区分	林地荒廃 防止施設等 災害復旧	林地崩壊 防 止	治山林道施設 維持管理	地震等災害 対策治山施 設機能強化	小規模 治 山
19	箇所数	—	—	7	2	(3) 32
	面積	—	—	—	—	(0.03) 0.49
	事業費	—	—	10,651	1,999	(10,440) 102,842
20	箇所数	—	—	9	1	(7) 30
	面積	—	—	—	—	(0.18) 0.41
	事業費	—	—	8,998	2,000	(24,000) 101,349
21	箇所数	2	4	10	9	37
	面積	0.16	0.11	—	—	0.58
	事業費	14,801	4,514	6,790	6,430	108,993
22	箇所数	(1) —	(4) 6	13	1	(8) 34
	面積	(0.15) —	(0.20) 0.28	—	—	(0.20) 0.18
	事業費	(14,931) —	(16,128) 41,974	5,844	4,300	(19,410) 63,550
23	箇所数	—	(4) —	9	(1) 6	(18) 21
	面積	—	(0.17) —	—	—	(0.30) 0.32
	事業費	—	(31,401) —	4,838	(1,017) 5,439	(58,968) 70,668
24	箇所数	—	—	7	(1) 7	(3) 25
	面積	—	—	—	—	(0.04) 0.34
	事業費	—	—	4,507	(1,295) 9,074	(14,441) 71,939

注) ()は前年度からの繰越分で外数

2 市町別民有林治山事業実績

(単位:千円)

市町	総 数		復 旧 治 山		予 防 治 山		地域防災対策 総合治山		林地荒廃防止		山地災害総合 減災対策治山	
	箇 所 数	事 業 費	箇 所 数	事 業 費	箇 所 数	事 業 費	箇 所 数	事 業 費	箇 所 数	事 業 費	箇 所 数	事 業 費
総計	(42) 154	(851,099) 1,470,481	(3) 14	(153,339) 316,659	(18) 28	(292,180) 399,744	(1) 1	(50,650) 93,795		2 49,095	—	—
岩国計	(3) 10	(39,566) 89,609			(2) 3	(34,097) 30,205						
岩国市	(3) 9	(39,566) 83,629	1	—	(2) 3	(34,097) 30,205	—	—	—	—	—	—
和木町	1	5,980	—	—	—	—	—	—	—	—	—	—
柳井計	(1) 6	(4,652) 11,565										
柳井市	5	10,021	—	—	—	—	—	—	—	—	—	—
周防大島町			—	—	—	—	—	—	—	—	—	—
上関町			—	—	—	—	—	—	—	—	—	—
田布施町	() 1	() 1,544	—	—	—	—	—	—	—	—	—	—
平生町			—	—	—	—	—	—	—	—	—	—
周南計	(6) 10	(81,187) 133,240	1	—	(3) 2	(28,658) 25,609						
下松市	1	13,618	—	—	(1) —	(13,618) —	—	—	—	—	—	—
光 市	() 2	() 6,179	—	—	—	—	—	—	—	—	—	—
周南市	(5) 8	(67,569) 128,029	1	—	(2) 2	(15,040) 25,609	—	—	—	—	—	—
山口計	(12) 58	(195,541) 561,368	7	90,532	(2) 9	(34,794) 125,333			2	49,095		
山口市	(8) 31	(99,474) 299,847	1	20,384	(1) 8	(14,056) 116,854	—	—	—	—	—	—
防府市	(4) 27	(96,067) 261,521	6	70,148	(1) 1	(20,738) 8,479	—	—	2	49,095	—	—
美祿計	(6) 23	(262,136) 284,635	2 3	116,386 205,436	(2) 3	(36,373) 54,060						
宇部市	1 3	5,819 7,280	—	—	—	—	—	—	—	—	—	—
美祿市	(5) 19	(256,317) 276,084	(2) 3	(116,386) 205,436	(2) 3	(36,373) 54,060	—	—	—	—	—	—
山陽小野田市	1	1,271	—	—	—	—	—	—	—	—	—	—
下関計	(8) 20	(149,680) 222,835	(1) 1	(36,953) 20,691	(3) 2	(45,117) 54,578	(1) 1	(50,650) 93,795				
下関市	(8) 20	(149,680) 222,835	(1) 1	(36,953) 20,691	(3) 2	(45,117) 54,578	(1) 1	(50,650) 93,795	—	—	—	—
長門計	(3) 10	(36,796) 77,728	1	—	(2) 4	(26,948) 63,628						
長門市	(3) 10	(36,796) 77,728	1	—	(2) 4	(26,948) 63,628	—	—	—	—	—	—
萩 計	(4) 17	(86,193) 89,501			(4) 5	(86,193) 46,331						
萩 市	(4) 10	(86,193) 52,488	—	—	(4) 5	(86,193) 46,331	—	—	—	—	—	—
阿武町	7	37,013	—	—	—	—	—	—	—	—	—	—

注) ()は前年度からの繰越分外数

2 市町別民有林治山事業実績(つづき)

(単位:千円)

市町	防災林造成		保安林緊急改良		水源森林再生対策		奥地保安林保全 保全緊急対策		保安林改良		保育	
	箇所数	事業費	箇所数	事業費	箇所数	事業費	箇所数	事業費	箇所数	事業費	箇所数	事業費
総計	4	32,101	2	19,106	(2) 3	(128,700) 128,485	(8) 10	(77,102) 101,089	8	33,419	37	77,655
岩国計	—	—	—	—	1	41,935	—	—	—	—	1	5,053
岩国市	—	—	—	—	1	41,935	—	—	—	—	1	5,053
和木町	—	—	—	—	—	—	—	—	—	—	—	—
柳井計	—	—	—	—	—	—	—	—	—	—	3	6,391
柳井市	—	—	—	—	—	—	—	—	—	—	3	6,391
周防大島町	—	—	—	—	—	—	—	—	—	—	—	—
上関町	—	—	—	—	—	—	—	—	—	—	—	—
田布施町	—	—	—	—	—	—	—	—	—	—	—	—
平生町	—	—	—	—	—	—	—	—	—	—	—	—
周南計	—	—	—	—	(1) 1	(25,142) 63,352	(2) 2	(27,387) 31,586	—	—	1	1,109
下松市	—	—	—	—	—	—	—	—	—	—	—	—
光市	—	—	—	—	—	—	—	—	—	—	1	1,109
周南市	—	—	—	—	(1) 1	(25,142) 63,352	(2) 2	(27,387) 31,586	—	—	—	—
山口計	1	13,649	2	19,106	1	23,198	(3) 2	(26,060) 48,300	3	10,053	17	30,207
山口市	1	13,649	—	—	1	23,198	(3) 2	(26,060) 48,300	—	—	12	15,994
防府市	—	—	2	19,106	—	—	—	—	3	10,053	5	14,213
美祿計	—	—	—	—	(1) —	(103,558) —	1	—	—	—	7	12,840
宇部市	—	—	—	—	—	—	—	—	—	—	1	3,806
美祿市	—	—	—	—	(1) —	(103,558) —	1	—	—	—	6	9,034
山陽小野田市	—	—	—	—	—	—	—	—	—	—	—	—
下関計	1	—	—	—	—	—	(2) 3	(13,807) 21,203	3	14,112	2	4,714
下関市	1	—	—	—	—	—	(2) 3	(13,807) 21,203	3	14,112	2	4,714
長門計	—	—	—	—	—	—	(1) —	(9,848) —	2	9,254	1	1,146
長門市	—	—	—	—	—	—	(1) —	(9,848) —	2	9,254	1	1,146
萩計	2	18,452	—	—	—	—	2	—	—	—	5	16,195
萩市	—	—	—	—	—	—	2	—	—	—	2	2,933
阿武町	2	18,452	—	—	—	—	—	—	—	—	3	13,262

注) ()は前年度からの繰越分外数

(単位:千円)

市 町	治山激基災害 対策特別緊急		災 害 関 連 緊 急 治 山		林地崩壊防止		治 山 林 道 施 設 維 持 管 理		地震等災害対策 治山施設機能強化		小規模治山	
	箇 所 数	事 業 費	箇 所 数	事 業 費	箇 所 数	事 業 費	箇 所 数	事 業 費	箇 所 数	事 業 費	箇 所 数	事 業 費
総計	(6) 6	(133,392) 133,813	—	—	—	—	7	4,507	(1) 7	(1,295) 9,074	(3) 25	(14,441) 71,939
岩国計	—	—	—	—	—	—	1	1,599	1	2,100	(1) 2	(5,469) 8,717
岩国市	—	—	—	—	—	—	1	1,599	1	2,100	(1) 1	(5,469) 2,737
和木町	—	—	—	—	—	—	—	—	—	—	1	5,980
柳井計	—	—	—	—	—	—	—	—	—	—	3	5,174
柳井市	—	—	—	—	—	—	—	—	—	—	2	3,630
周防大島町	—	—	—	—	—	—	—	—	—	—	—	—
上関町	—	—	—	—	—	—	—	—	—	—	—	—
田布施町	—	—	—	—	—	—	—	—	—	—	1	1,544
平生町	—	—	—	—	—	—	—	—	—	—	—	—
周南計	—	—	—	—	—	—	1	515	—	—	2	11,069
下松市	—	—	—	—	—	—	—	—	—	—	—	—
光 市	—	—	—	—	—	—	—	—	—	—	1	5,070
周南市	—	—	—	—	—	—	1	1,483	—	—	1	5,999
山口計	(6) 6	(133,392) 133,813	—	—	—	—	1	95	(1) 3	(1,295) 5,520	4	12,467
山口市	(3) 2	(58,063) 49,291	—	—	—	—	—	—	(1) 2	(1,295) 3,420	2	8,757
防府市	(3) 4	(75,329) 84,522	—	—	—	—	1	95	1	2,100	2	3,710
美祿計	—	—	—	—	—	—	1	485	3	1,454	(1) 5	(5,819) 10,360
宇部市	—	—	—	—	—	—	—	—	1	313	(1) 1	(5,819) 3,161
美祿市	—	—	—	—	—	—	1	485	2	1,141	3	5,928
山陽小野田市	—	—	—	—	—	—	—	—	—	—	1	1,271
下関計	—	—	—	—	—	—	3	1,813	—	—	(1) 4	(3,153) 11,929
下関市	—	—	—	—	—	—	3	1,813	—	—	(1) 4	(3,153) 11,929
長門計	—	—	—	—	—	—	—	—	—	—	2	3,700
長門市	—	—	—	—	—	—	—	—	—	—	2	3,700
萩 計	—	—	—	—	—	—	—	—	—	—	3	8,523
萩 市	—	—	—	—	—	—	—	—	—	—	1	3,224
阿武町	—	—	—	—	—	—	—	—	—	—	2	5,299

注) ()は前年度からの繰越分で外数

XV 保安林

1 保安林の種類別面積の推移

年度	総計					国 有			
	総数	水かん	土流	土崩	その他	総数	水かん	土流	
12	95,961	63,330	28,576		93	3,962	7,279	6,680	69
13	96,798	63,687	29,050		93	3,968	7,276	6,680	66
14	97,653	63,889	29,388		149	4,137	7,670	6,680	165
15	99,008	64,880	29,751		149	4,228	7,618	6,628	165
16	99,891	65,461	30,046		149	4,235	7,616	6,627	164
17	100,542	65,856	30,303		149	4,234	7,616	6,627	164
18	102,636	67,609	30,642		149	4,236	9,110	8,021	264
19	103,421	68,028	30,874		149	4,370	9,295	8,073	265
20	104,300	68,633	31,148		149	4,370	9,294	8,072	265
21	105,181	69,127	31,533		149	4,372	9,294	8,072	265
22	106,340	70,194	31,626		149	4,371	9,294	8,072	265
23	107,372	70,639	32,137		225	4,370	9,370	8,072	265
24	108,277	70,989	32,666		225	4,397	9,370	8,072	265

2 市町別、種類別保安林面積

農林事務所	市 町 村	総 数													国 有								
		総 数	水 源 かん 養	土 砂 流 出 防 備	土 砂 崩 壊 防 備	飛 砂 防 備	防 風	潮 害 防 備	干 害 防 備	防 火	魚 つ き	航 行 目 標	保 健	風 致	総 数	水 源 かん 養	土 砂 流 出 防 備	土 砂 崩 壊 防 備	飛 砂 防 備	防 風	潮 害 防 備		
	総 数	(4089)		(123)				(920)	(6)	(1)		(3038)	(1)	(132)									
	総 数	108,277	70,989	32,666	225	26	91	3	725	13	1,532	4	1,450	553	9,370	8,072	265	133				14	
岩 国	総 数	(691)						(239)				(452)											
	総 数	12,914	8,258	4,226	137				43		27		100	123	1,435	1,172	7	133					
	岩国市	(691)						(239)				(452)											
	岩国市	12,902	8,258	4,214	137				43		27		100	123	1,435	1,172	7	133					
	和木町	12		12																			
	総 数	(45)		(4)				(4)			(0)	(41)											
	総 数	1,532	280	865	8	20	0	13			285		60										
柳	柳井市	(4)		(4)																			
	柳井市	842	280	499	1	3		13			26		19										
	周防大島町	(40)									(0)	(40)											
	周防大島町	346		149	2	7	0				147		41										
井	上関町	(1)		24	1	10					99		(1)										
	田布施町	89		86	3																		
	平生町	121		107	1						13												
周	総 数	(508)		(17)				(14)				(477)	(1)	(132)									
	総 数	11,394	7,282	3,418	17	4	22		91	3	133		294	131	1,053	538	31					14	
南	下松市	(132)		248	1	14		53	2	103		(132)		(132)								14	
	光市	(136)			5	4	8		31	1	0		(122)										
	光市	417	24	343	5	4	8		31	1	0		(223)										
	周南市	(240)		(17)								(223)											
	周南市	10,311	7,257	2,826	11	0		7		30		49	131	699	538	30							
山	総 数	(843)							55	4	53		(842)	(1)	4,933	4,801	81						
	総 数	36,993	25,991	10,454	11				55	4	53		241	182	4,933	4,801	81						
口	山口市	(409)											(408)	(1)									
	山口市	33,956	25,991	7,502	11				55	4	4		207	182	4,933	4,801	81						
	防府市	(434)										(434)											
	防府市	3,037		2,952							49	2	34										

(単位:ha)

林		民 有 林				
土崩	その他	総数	水かん	土流	土崩	その他
-	530	88,682	56,650	28,507	93	3,432
-	530	89,522	57,007	28,984	93	3,438
57	768	89,983	57,209	29,223	92	3,459
57	768	91,390	58,252	29,586	92	3,460
57	768	92,275	58,834	29,882	92	3,467
57	768	92,926	59,229	30,139	92	3,466
57	768	93,526	59,588	30,378	92	3,468
57	900	94,126	59,955	30,609	92	3,470
57	900	95,006	60,561	30,883	92	3,470
57	900	95,887	61,055	31,268	92	3,472
57	900	97,046	62,122	31,361	92	3,471
133	900	98,002	62,567	31,872	92	3,470
133	900	98,907	62,917	32,401	92	3,497

(単位:ha)

林						民 有 林												
干	防	魚	航	保	風	総	水	土	土	飛	防	潮	干	防	魚	航	保	風
害	火	つ	行	健	致	数	源	砂	砂	砂	風	害	害	つ	行	健	致	
備	火	き	目	健	致		かん	流	崩	防	防	防	防	き	目	健	致	
			標				養	出	壊	備	備	備	備		標			
				(132)		(3957)		(123)					(920)	(6)	(1)		(2906)	(1)
295		65		221	305	98,907	62,917	32,401	92	26	77	3	430	13	1,467	4	1,229	248
				(691)									(239)				(452)	
					123	11,479	7,086	4,219	4				43		27		100	
				(691)									(239)				(452)	
					123	11,467	7,086	4,207	4				43		27		100	
				12				12										
				(45)				(4)							(0)		(41)	
				1,532		280	865	8	20	0	13			285		60		
				(4)				(4)										
				842		280	499	1	3		13			26		19		
				(40)										(0)		(40)		
				346			149	2	7	0				147		41		
				134			24	1	10					99		(1)		
				(1)														
				89			86	3										
				121			107	1						13				
				(132)		(376)		(17)					(14)			(345)		
53		65		221	131	10,341	6,744	3,387	17	4	8		38	3	68		73	
				(0)													(0)	
53		65		221		312		247	1	0		0	2	38		24		
				(136)								(14)				(122)		
				417		24	343	5	4	8		31	1	0		(223)		
				(240)			(17)											
				131		9,612	6,719	2,796	11	0		7		30		49		
				(843)												(842)	(1)	
				51		32,060	21,190	10,373	11				55	4	53	2	241	131
				(409)												(408)	(1)	
				51		29,023	21,190	7,421	11				55	4	4	207	131	
				(434)												(434)		
						3,037		2,952							49	2	34	

(単位:ha)

林						民 有 林													
干 害 防 備	防 火	魚 つ き	航 行 目 標	保 健	風 致	総 数	水 源 かん 養	土 砂 流 出 防 備	土 砂 崩 壊 防 備	飛 砂 防 備	防 風	潮 害 防 備	干 害 防 備	防 火	魚 つ き	航 行 目 標	保 健	風 致	
						(550)							(159)	(2)			(389)		
						14,151	10,446	3,401	6	1	3	2	188	2	2	2	64	34	
						(343)							(84)	(2)			(257)		
						2,612	134	2,252	3	1	3	2	138		2	1	42	34	
						(177)							(75)				(102)		
						11,259	10,312	939					8						
						(30)											(30)		
						281		211	3				42	2		1	22		
						(415)		(102)					(143)		(1)		(169)		
						8,070	5,076	2,451	7	9	10	1	19		144	0	352	2	
						(415)		(102)					(143)		(1)		(169)		
						8,070	5,076	2,451	7	9	10	1	19		144	0	352	2	
						(457)							(32)				(425)		
						10,005	6,834	2,561	3	0	13				421		174		
						(457)							(32)				(425)		
						10,005	6,834	2,561	3	0	13				421		174		
						(580)							(333)	(4)	(0)		(243)		
242						11,268	5,261	5,145	36	12	23		74	4	468	165	81		
						(580)							(333)	(4)	(0)		(243)		
						10,152	5,261	4,226	35	8	23		74		380	65	81		
242						1,116		919	1	4				4	88	100			

XVI 林 地 開 発

1 林地開発許可状況

開 発 行 為 の 目 的	20年度		21年度		22年度		23年度		24年度		合 計	
	件数	面積	件数	面積	件数	面積	件数	面積	件数	面積	件数	面積
工場・事業場 用地の造成	件 (2)	ha (31)	-	-	-	-	-	-	-	-	件 (2)	ha (31)
住宅用地 の造成	1	14	-	-	-	-	-	-	-	-	1	14
ゴルフ場 の設置	-	-	-	-	-	-	-	-	-	-	-	-
レジャー施設 の設置	-	-	-	-	-	-	-	-	-	-	-	-
農用地の造成	-	-	-	-	-	-	-	-	-	-	-	-
土石の採掘	(1)	(3)	(3)	(36)	(6)	(59)	(7)	(53)	(8)	(65)	(25)	(216)
	1	7	-	-	-	-	1	1	-	-	2	8
そ の 他	(10)	(47)	(9)	(75)	(3)	(14)	(2)	(9)	(3)	(13)	(27)	(158)
	1	1	2	4	2	5	1	1	1	29	7	40
計	(13)	(81)	(12)	(111)	(9)	(73)	(9)	(62)	(11)	(78)	(54)	(405)
	4	28	2	4	2	5	2	2	1	29	11	68

注()内は変更に係るもので外数

2 森林保全巡視状況

区 分		20年度	21年度	22年度	23年度	24年度
保 安 林	面積 ha	93,525	93,525	95,009	95,890	96,918
	日 数	108	93	95	83	62
林 野 火 災 予 防 地 域 等	面積 ha	327,333	334,261	331,783	330,495	329,456
	日 数	36	34	35	21	21
計	面積 ha	420,858	427,786	426,792	426,385	426,374
	日 数	144	127	130	104	83

XVII 自然保護

1 緑地環境保全地域指定状況

(単位:ha)

名称	区域	面積	土地所有区分	
			公有地	私有地
総数	10地域	2,335	876	1,459
木谷峡緑地環境保全地域	岩国市錦町広瀬の一部	86	3	83
高瀬峡	周南市大字高瀬の一部	260	5	255
阿弥陀寺・苔谷	防府市大字牟礼及び周南市大字戸田の各一部	184	62	122
十種ヶ峰	山口市阿東町大字徳佐及び大字嘉年の各一部	460	290	170
般若寺	熊毛郡平生町大字宇佐木及び柳井市伊保庄の各一部	21	1	20
大寧寺	長門市深川湯本の一部	127	2	125
天花	山口市上宇野令の一部	147	28	119
姫山	山口市御堀、平井及び吉田の各一部	63	-	63
霜降山	宇部市大字善和、大字吉見、大字末信、大字沖の旦、大字中山、大字上宇部、及び大字川上の各一部	797	440	357
西ヶ河内・小松尾	山陽小野田市大字千崎及び大字高畑の各一部	190	45	145

2 自然記念物指定状況

(単位:ha)

名称	区域	面積	土地所有区分	
			公有地	私有地
総数	33件	54.76	3.18	51.58
マンシュウボダイジュ	岩国市錦町宇佐字蛇打谷の一部	5.60	-	5.60
蒲井八幡宮樹林	熊毛郡上関町大字長島字木崎の一部	3.90	-	3.90
二反田溜池のカキツバタ群落	美祢市美東町大字絵堂字大滝の一部	0.50	-	0.50
熊田溜池のミツガシワ群落	阿武郡阿武町大字宇生賀字下堤の一部	4.90	-	4.90
御山神社樹林	阿武郡阿武町大字惣郷字御山の一部	1.00	-	1.00
志度石神社樹林	大島郡周防大島町大字東屋代字二反田の一部	3.90	-	3.90
花尾八幡宮樹林	山口市徳地島地字前山の一部	1.10	-	1.10
無動寺樹林	柳井市阿月字畑及び字吉毛の一部	4.13	-	4.13
渋木八幡宮樹林	長門市大字渋木字宮の台、字八幡及び西門前の各一部	3.76	-	3.76
玉祖神社樹林	防府市大字大崎字寺屋敷の一部	0.96	-	0.96
中須八幡宮樹林	周南市大字中須南字宮地及び寺山の各一部	0.49	-	0.49
南原寺樹林	美祢市伊佐町伊佐字南原及び伊佐町堀越字井手ヶ迫の各一部	6.70	1.80	4.90
赤間神宮紅石山樹林	下関市大字阿弥陀寺町字阿弥陀寺町の一部	3.60	-	3.60
亀島ウバメガシ群落	大島郡周防大島町大字東安下庄字亀島の一部	0.25	0.20	0.05
尾国賀茂神社樹林	熊毛郡平生町大字尾国字二葉山及び字迫の各一部	0.50	-	0.50
下田八幡宮樹林	大島郡周防大島町大字西方字高田の一部	1.00	-	1.00
牛島のモクゲンジ群生地	光市大字牛島字越和田及び先越和田の各一部	1.00	-	1.00
中郷八幡宮樹林	山口市小郡上郷字宮ノ下山付の一部	1.00	-	1.00
徳佐上八幡宮樹林	山口市阿東町大字徳佐上字新田の一部	0.30	-	0.30
長尾八幡宮樹林	大島郡周防大島町大字西安下庄字神南の一部	1.00	-	1.00
白井田八幡宮樹林	熊毛郡上関町大字長島字高松の一部	0.90	-	0.90
龍王神社樹林	下関市大字吉見下字井上の一部	0.20	-	0.20
二俣神社樹林	周南市大字大向字二俣の一部	0.50	-	0.50
高松八幡宮樹林	熊毛郡田布施町大字麻郷字水上及び字羽山の各一部	1.50	-	1.50
二井寺山極楽寺樹林	岩国市周東町用田字二井寺の一部	1.00	-	1.00
椎尾八幡宮樹林	岩国市角字八幡の一部	1.50	-	1.50
楢杜八幡宮樹林	岩国市周東町下久原字泉山の一部	0.70	-	0.70
浄福寺樹林	山口市嘉川字沖田東191番の一部	0.13	-	0.13
飛龍八幡宮樹林	周南市大字須々万本郷字山の神1277番2の一部	0.46	-	0.46
松原八幡宮樹林	周南市大字小松原字荒瀬118番の一部	0.12	-	0.12
吉部田八幡宮樹林	山陽小野田市大字郡字金郷985番の一部	0.65	-	0.65
束荷神社樹林	光市大字束荷字山根270番1の一部他	0.28	-	0.28
ミヤマウメモドキ群落	阿武郡阿武町大字福田下字第一八幡原及び字大藪の各一部	1.23	1.18	0.05

XVIII 鳥 獣 保 護

1 鳥獣保護区等の設定状況

(1) 鳥獣保護区

(単位:ha)

設定区分	設定箇所数	管理者別箇所数		面積			
		環境庁長官	知事	総数	国有地	民有地	水面
総数	81	—	81	52,642	2,484	43,227	6,931
環境大臣	—	—	—	—	—	—	—
知事	81	—	81	52,642	2,484	43,227	6,931

(2) 特別保護地区

(単位:ha)

設定区分	設定箇所数	管理者別箇所数		面積			
		環境庁長官	知事	総数	国有地	民有地	水面
総数	33	—	33	1,705	60	1,208	437
環境大臣	—	—	—	—	—	—	—
知事	33	—	33	1,705	60	1,208	437

(3) 休猟区

(単位:ha)

設定区分	設定年度	設定箇所数	設定面積	設定期間	摘要
知事	22	9	11,749	H22.11.1～H25.10.31	
〃	23	8	11,023	H23.11.1～H26.10.31	
〃	24	7	11,393	H24.11.1～H27.10.31	

(4) 特定猟具使用禁止区域(銃器)

(単位:ha)

設定区分	設定箇所数	面積			摘要
		総数	陸地	水面	
知事	62	79,779	22,838	56,941	

(5) 狩猟鳥獣の捕獲制限及び猟法の制限区域

(単位:ha)

設定区分	制限区分	設定面積	設定期間
知事	くくりわな架設禁止	107,715	H24.4.1～H29.3.31
	くくりわな架設禁止	7,832	H21.11.1～H26.10.31
	鉛散弾規制地域	85	H12.11.1～永年

(6)種類別、農林事務所別明細

ア 鳥獣保護区

(単位:ha)

区 分	設定箇所数	設定面積	内 訳			摘 要
			国有地	民有地	水面	
総 数	81	52,642	2,484	43,227	6,931	
岩 国	10	5,593	930	4,661	2	
柳 井	5	2,455	-	2,445	10	
周 南	10	4,473	710	3,526	237	
山 口	12	5,480	125	5,185	170	
美 祢	16	12,274	1	11,884	389	
下 関	14	7,453	86	6,847	520	
長 門	2	8,140	-	3,120	5,020	
萩	12	6,774	632	5,559	583	

イ 特別保護地区

(単位:ha)

区 分	設定箇所数	設定面積	内 訳			摘 要
			国有地	民有地	水面	
総 数	33	1,705	60	1,208	437	
岩 国	5	204	23	181	-	
柳 井	-	-	-	-	-	
周 南	4	593	-	356	237	
山 口	5	72	-	72	-	
美 祢	6	396	-	212	184	
下 関	9	246	37	195	14	
長 門	1	67	-	67	-	
萩	3	127	-	125	2	

ウ 休猟区

(単位:ha)

区 分	設定箇所数	設定面積	内 訳		摘 要
			陸地	公有水面	
総 数	24	34,165	33,973	192	
岩 国	-	-	-	-	
柳 井	-	-	-	-	
周 南	5	7,829	7,767	62	
山 口	8	12,712	12,652	60	
美 祢	3	5,234	5,216	18	
下 関	1	1,150	1,146	4	
長 門	-	-	-	-	
萩	7	7,240	7,192	48	

エ 特定猟具使用禁止区域(銃器)

(単位:ha)

区 分	設定箇所数	設定面積	内 訳		摘 要
			陸地	公有水面	
総 数	62	79,779	22,838	56,941	
岩 国	7	10,625	1,774	8,851	
柳 井	2	25,390	110	25,280	
周 南	16	11,324	5,109	6,215	
山 口	11	3,721	1,958	1,763	
美 祢	14	2,449	2,285	164	
下 関	6.5	18,012	9,042	8,970	
長 門	1.5	3,324	886	2,438	
萩	4	4,934	1,674	3,260	

オ 狩猟鳥獣の捕獲制限及び猟法の制限区域

(単位:ha)

農林事務所	制限区分	区 域	面 積	期 間
岩 国	くくりわな架設禁止	西中国地域国定公園 の区域及び羅漢山県 立自然公園の区域	7,832	H 21.11.1～H26.10.31
下関・長門	くくりわな架設禁止	下関市、長門市の全域	107,715	H24.4.1～H29.3.31
周 南	鉛散弾規制地域	周南市向道湖	85	H12.11.1～永 年

カ 猟区

(単位:ha)

農林事務所	名 称	設定面積	摘 要
岩 国	周防大島猟区	13,811	

2 狩猟免許等交付状況

(1) 狩猟者登録

(単位:人)

年 度	総 数	内 訳			県外者 (内数)
		網・わな(旧甲種)	第一種(旧乙種)	第二種(旧丙種)	
18	3,314	1,237	2,038	39	184
19	3,221	1,261 わな	1,913	47	176
20	3,169	1,338	1,791	40	159
21	3,173	1,420	1,711	42	154
22	3,039	1,445	1,562	32	133
23	3,304	1,806	1,463	35	122
24	3,241	1,843	1,360	38	116

(2) 手数料(再交付を含む)

(単位:件)

年度	経験者		初心者		狩猟免許 更 新	狩猟者 登 録	飼養鳥獣 登 録	免許等 再交付
	網・わな (旧甲種)	第一・二種 (旧乙・丙種)	網・わな (旧甲種)	第一・二種 (旧乙・丙種)				
18	33	11	111	28	2,647	3,314	343	23
19	27	6	76	38	347	3,221	309	13
20	48	8	113	25	562	3,169	311	19
21	55	17	142	38	2,336	3,173	291	20
22	36	3	116	22	404	3,039	283	9
23	74	9	371	44	620	3,304	250	19
24	33	9	159	27	2,008	3,241	240	43

3 狩猟者登録により捕獲された主な鳥獣

(1) 鳥類

(単位:羽)

年度	ゴイサギ	キジ	ヤマドリ	コジュケイ	カモ類	シギ類	キジバト	カラス類	スズメ
18	-	838	151	23	2,793	9	583	287	85
19	-	785	92	9	2,279	4	519	257	100
20	-	731	264	5	1,406	4	634	236	93
21	1	678	100	6	1,553	2	380	288	122
22	-	606	222	12	1,100	1	426	293	64
23	-	459	48	3	1,341	2	226	208	68
24	-	458	84	5	1,141	4	247	256	45

(2) 獣類

(単位:頭)

年度	イノシシ	キツネ	オスジカ	メスジカ	タヌキ	テン	オスイタチ	ノウサギ	ノイヌ
18	5,017	16	86 (260)	58	731	1	-	472	-
19	5,421	7	142 (83)	113	571	-	-	402	-
20	6,242	6	280 (54)	205	278	-	2	378	-
21	5,369	4	518 (17)	441	383	1	1	320	-
22	9,260	3	438 (71)	359	634	1	4	267	-
23	6,672	3	613 (11)	585	434	1	-	200	-
24	6,053	6	677 (39)	707	988	1	5	235	-

※()書きは、雌雄不明分。

4 知事の捕獲許可による捕獲鳥獣

(1) 有害鳥獣

ア 鳥類

(単位:羽)

年度	ゴイサギ	カモ類	キジバト	カラス類	スズメ	ドバト	ヒヨドリ
18	18	32	18	1,192	55	79	110
19	20	12	7	1,092	127	61	190
20	12	1	18	1,056	75	343	600
21	-	67	10	848	124	99	478
22	-	23	1	701	186	107	320
23	3	3	3	891	247	58	17
24	5	14	2	663	349	70	308

イ 獣類

(単位:頭)

年度	クマ	イノシシ	オスジカ	メスジカ	キツネ	タヌキ	ノウサギ	ノイヌ	サル
18	5	5,133	756	649	7	2,376	136	-	145
19	-	5,133	636	655	-	1,263	64	1	178
20	4	6,348	695 (1)	657	-	946	45	-	265
21	1	5,702	513 (228)	481	1	679	72	-	201
22	49	8,795	718 (100)	675	2	901	69	2	401
23	10	8,718	700 (67)	720	1	562	52	-	281
24	8	9,719	838 (59)	955	1	1,106	42	-	471

※()書きは、雌雄不明分。

(2)飼養捕獲 (単位:羽)

年度	総数	メジロ	ホオジロ	ウソ	マヒワ
18	44	32	12	-	-
19	50	50	-	-	-
20	39	39	-	-	-
21	31	31	-	-	-
22	18	18	-	-	-
23	28	28	-	-	-
24	-	-	-	-	-

5 鳥獣飼養状況調 (単位:頭)

年度	総数	メジロ	ホオジロ	ウグイス	ヒバリ	ヤマガラ	ウソ	マヒワ	その他
18	365	212	85	3	-	1	-	1	63
19	323	220	67	3	-	1	-	1	31
20	323	207	63	3	-	-	-	1	49
21	307	210	47	1	-	-	-	1	48
22	296	198	42	1	-	-	-	1	54
23	250	163	33	1	-	1	-	1	51
24	240	150	32	1	-	-	-	-	57

6 猟区の成績

名称	開猟日数			入猟人員			捕獲数		
	予定日数	開猟日数	割合	予定人員	入猟者数	割合	鳥類	獣類	
	日	日	%	人	人	%	羽	頭	
周防大島猟区	普	23	23	100	13	55	423	16	-
	特	19	19	100	2	8	400	-	-

7 主たる法令違反調 (単位:件)

年度	総数	8条	11条1項	20条	27条	38条	55条1項	62条	その他
		(狩猟鳥獣以外の鳥獣捕獲)	(期間外狩猟)	(無許可飼育)	(違法に捕獲等した鳥獣の飼養等)	(日没後人身事故等)	(期間中の無登録狩猟)	(狩猟者登録証等不携帯)	
18	11	5	-	-	3	-	-	-	3
19	16	3	-	-	2	1	-	-	10
20	10	3	2	-	2	1	2	-	-
21	4	1	-	-	1	-	1	-	1
22	7	-	-	-	1	-	1	-	5
23	3	1	-	-	-	-	-	-	2
24	5	-	-	-	4	-	-	-	1

XIX 自然公園

1 公園名称別、市町別、種別面積

(単位: ha)

区 分	総数	特別地域				普通地域
		特別 保護地区	第1種 特別地域	第2種 特別地域	第3種 特別地域	
総数	42,667	42	2,288	10,490	15,664	14,183
瀬戸内海国立公園	5,910	—	121	1,802	1,640	2,347
岩国市	514	—	—	514	—	—
柳井市	201	—	—	—	201	—
周防大島町	1,833	—	116	689	701	327
上関町	383	—	—	68	315	—
田布施町	60	—	—	7	—	53
平生町	105	—	—	—	—	105
下松市	900	—	—	232	—	668
光市	192	—	—	192	—	—
周南市	1,605	—	—	58	423	1,124
			(0.03)			
防府市	75	—	—	5	—	70
下関市	42	—	5	37	—	—
秋吉台国定公園	4,502	—	718	1,759	1,185	840
美祢市	4,502	—	718	1,759	1,185	840
北長門海岸国定公園	12,384	—	900	4,992	4,818	1,674
下関市	1,303	—	58	368	814	63
長門市	4,442	—	455	1,382	1,496	1,109
萩市	5,187	—	376	2,511	1,876	424
阿武町	1,452	—	11	731	632	78
西中国山地国定公園	3,953	42	90	507	3,314	—
岩国市	3,953	42	90	507	3,314	—
羅漢山県立自然公園	3,879	—	5	100	550	3,224
岩国市	3,879	—	5	100	550	3,224
石城山県立自然公園	2,716	—	23	92	417	2,184
田布施町	498	—	—	—	127	371
光市	1,569	—	23	41	49	1,456
周南市	649	—	—	51	241	357
長門峡県立自然公園	5,656	—	351	913	2,660	1,732
山口市	3,287	—	217	561	1,301	1,208
萩市	2,369	—	134	352	1,359	524
豊田県立自然公園	3,667	—	80	325	1,080	2,182
下関市	3,667	—	80	325	1,080	2,182

注1) 海域公園地区(瀬戸内海国立公園: 56.4ha、北長門国定公園: 33ha)の面積は除く。

注2) 海域の普通地域の面積は除く。

2 自然公園内施設整備状況

(1)秋吉台国定公園

市 町	事 業 種	事 業 量
美祢市	情報案内板設置	情報案内板 5基
		平成25年度に一部繰越

(2)長距離自然歩道(交付金)

市 町	事 業 種	事 業 量
山口市	中国自然歩道再整備	落石対策柵工 L=26.0m H= 5.0m

XX 研究・研修等

1 試験研究実績

(1) 試験研究課題

試 験 研 究 項 目	実施期間	主な実施場所
ア 育種・育苗 ○ 抵抗性アカマツを利用したマツ林保全技術の開発	H 2 2 ~ H 2 4	山口市ほか
イ 育 林 ○ 海岸部保安林の造成及び維持管理に関する研究 ○ 治山事業等で実施する複層林整備に関する調査 ○ 列状地拵え・列状植栽による低コスト造林技術の開発 ○ やまぐち森林づくり県民税関連森林整備事業の効果調査 ○ 森林資源モニタリング調査	H 2 1 ~ H 2 5 H 1 6 ~ H 2 2 ~ H 2 6 H 1 8 ~ H 2 3 ~	県内一円 萩市 宇部市ほか 県内一円 県内一円
ウ 森林保護 ○ ナラ枯れ被害木の伐倒を伴わない防除方法の開発 ○ 抵抗性の急激な増加がマツ材線虫病の流行に及ぼす影響の解析 ○ 新規薬剤登録等森林・林業技術に関する試験	H 2 3 ~ H 2 5 H 2 2 ~ H 2 5 H 2 4	萩市 防府市ほか 山口市
エ 木材利用 ○ 木質ペレットボイラーの導入促進に係る効果検証	H 2 4 ~ H 2 6	県内一円

(2) 試験研究実績の発表

発 表 誌 区 分	誌 数	登載項目数
総 数	1 4	2 8
農 林 総 合 技 術 セ ン タ ー 発 行 誌	2	1 4
林 業 技 術 部 業 務 報 告 書	1	1 0
試 験 研 究 成 果 発 表 会 発 表 要 旨	1	4
他 機 関 発 行 誌	1 2	1 4
日 本 森 林 学 会	1	1
応 用 森 林 学 会	1	2
樹 木 医 学 会	1	1
林 業 薬 剤 等 試 験 成 績 発 表 会	1	1
林 業 山 口	6	8
樹 木 医 学 研 究	1	1
林 業 と 薬 剤	1	1

2 研修実績

研 修 項 目		実施回数	1回の日数	受講者数	延日数	延人員
林業担い手研修	はい作業主任者技能	1回	3日	9人	3日	27日
	玉掛け技能	2	3	15	6	45
	小型移動式クレーン運転技能	3	3	26	9	78
	地山の掘削・土止め支保工作業主任者技能	1	3	6	3	18
	車両系建設機械（掘削用等）運転技能	2	6	19	12	114
	車両系建設機械（解体用）運転技能	1	2	10	2	20
	機械集材装置の運転の業務に係る特別教育	1	3~5	19	8	73
	伐木等の業務に係る特別教育	2	3	24	6	72
	林業作業就業前研修（受託）	2	4	42	8	168
	林業機械作業安全向上（受託）	1	1	15	1	15
	刈払機作業に係る安全衛生教育	2	1	38	2	38
	伐木等の従事者安全衛生教育（共催）	3	1	108	3	108
	造林作業の作業指揮者等に対する安全衛生教育	4	1	160	4	160
	林内作業車を使用する集材作業に従事する者に対する安全衛生教育	2	1	55	2	55
	小型車両系建設機械（掘削用）の運転の業務に係る特別教育	1	2	19	2	38
	荷役運搬機械等によるはい作業従事者に対する安全教育	1	1	19	1	19
	緑の雇用現場技能者育成研修	3	9~15	27	39	339
	低コスト森林資源生産システム研修	3	2~12	26	19	199
	基幹林業技術者養成（委託）	1	31	8	31	248
	林業後継者育成技術研修（林業高校生徒）	2	3	26	3	36
計	38		671	164	1,870	
森林・市町職員等「伐木」市町職員等「刈払機」	低コスト森林資源生産システム研修	3	1~2	20	4	25
	林業技術職員「試験研究成果普及」	1	1	11	1	11
	市町職員等「伐木」	1	3	7	3	21
	市町職員等「刈払機」	2	1	24	2	24
	計	7		62	10	81
合 計		45		733	174	1,951

3 研究及び事業成果の普及指導状況

種 別	件 数	対 象 人 員
林業指導センター見学者	—	305
発表会	1	21
技術相談	94	94

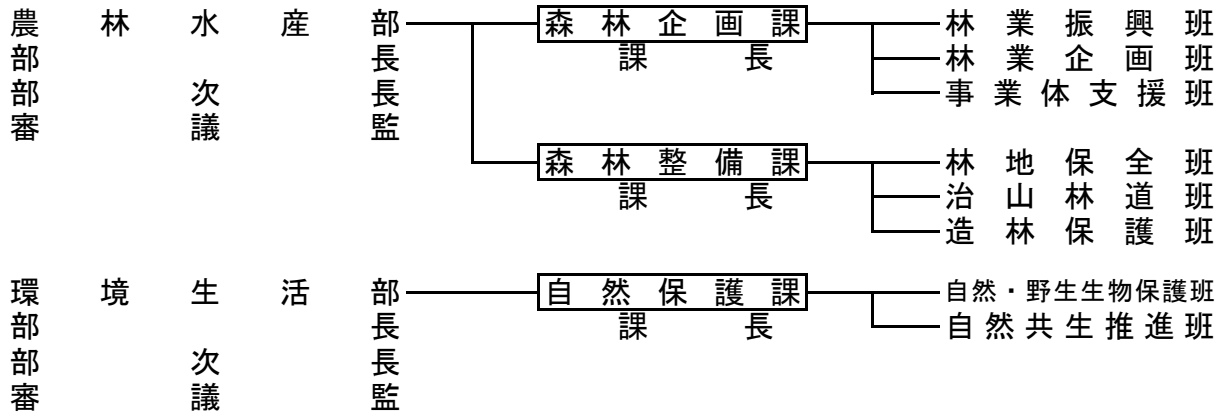
4 林木育種・緑化事業等実績

事業名	事業内容																					
林木育種園管理	<p>1 むつみ林木育種園の所在地及び面積 萩市大字吉部上字大河内 外 30.71ha</p> <p>2 保育管理 採種園下刈 7.81ha 断幹・整枝剪定 2,537本 作業道刈払 0.32ha 侵入竹伐採 0.80ha 法面刈り払い 0.16ha</p>																					
優良種苗確保対策	<p>育種種子の精選種子量</p> <table border="1"> <thead> <tr> <th></th> <th>精選種子量</th> </tr> </thead> <tbody> <tr> <td>スギ</td> <td>0.4kg</td> </tr> <tr> <td>ヒノキ</td> <td>3.5kg</td> </tr> <tr> <td>抵抗性アカマツ</td> <td>0.7kg</td> </tr> <tr> <td>抵抗性クロマツ</td> <td>0.2kg</td> </tr> <tr> <td>計</td> <td>4.8kg</td> </tr> </tbody> </table>		精選種子量	スギ	0.4kg	ヒノキ	3.5kg	抵抗性アカマツ	0.7kg	抵抗性クロマツ	0.2kg	計	4.8kg									
	精選種子量																					
スギ	0.4kg																					
ヒノキ	3.5kg																					
抵抗性アカマツ	0.7kg																					
抵抗性クロマツ	0.2kg																					
計	4.8kg																					
実験林等管理	<p>実験林・展示林</p> <table border="1"> <thead> <tr> <th>名称</th> <th>所在地</th> <th>面積</th> </tr> </thead> <tbody> <tr> <td>木戸山実験林</td> <td>山口市仁保中郷</td> <td>123.71ha</td> </tr> <tr> <td>育林技術展示林</td> <td>山口市宮野上</td> <td>5.12ha</td> </tr> <tr> <td>実験実習林</td> <td>(林業指導センター構内)</td> <td>3.95ha</td> </tr> <tr> <td>樹木見本園</td> <td>(林業指導センター構内)</td> <td>1.14ha</td> </tr> <tr> <td>竹林展示林</td> <td>萩市大字明木字鉦切中ノ坪</td> <td>0.56ha</td> </tr> <tr> <td>計</td> <td></td> <td>134.48ha</td> </tr> </tbody> </table>	名称	所在地	面積	木戸山実験林	山口市仁保中郷	123.71ha	育林技術展示林	山口市宮野上	5.12ha	実験実習林	(林業指導センター構内)	3.95ha	樹木見本園	(林業指導センター構内)	1.14ha	竹林展示林	萩市大字明木字鉦切中ノ坪	0.56ha	計		134.48ha
名称	所在地	面積																				
木戸山実験林	山口市仁保中郷	123.71ha																				
育林技術展示林	山口市宮野上	5.12ha																				
実験実習林	(林業指導センター構内)	3.95ha																				
樹木見本園	(林業指導センター構内)	1.14ha																				
竹林展示林	萩市大字明木字鉦切中ノ坪	0.56ha																				
計		134.48ha																				
環境緑化園管理	<p>1 環境緑化園の所在地及び面積 山口市仁保中郷 7.61ha</p> <p>2 全国植樹祭用苗木の出荷・お手蒔き種子養成 ヤマアジサイ、ヤブツバキ、外 計 3,094本 (出荷) ヒノキ、イチイガシ、イロハモミジ、外 計 1,890本 (種子養成)</p>																					
緑の相談	<p>3 環境緑化園視察 3件 115名</p> <p>相談件数 113件</p>																					

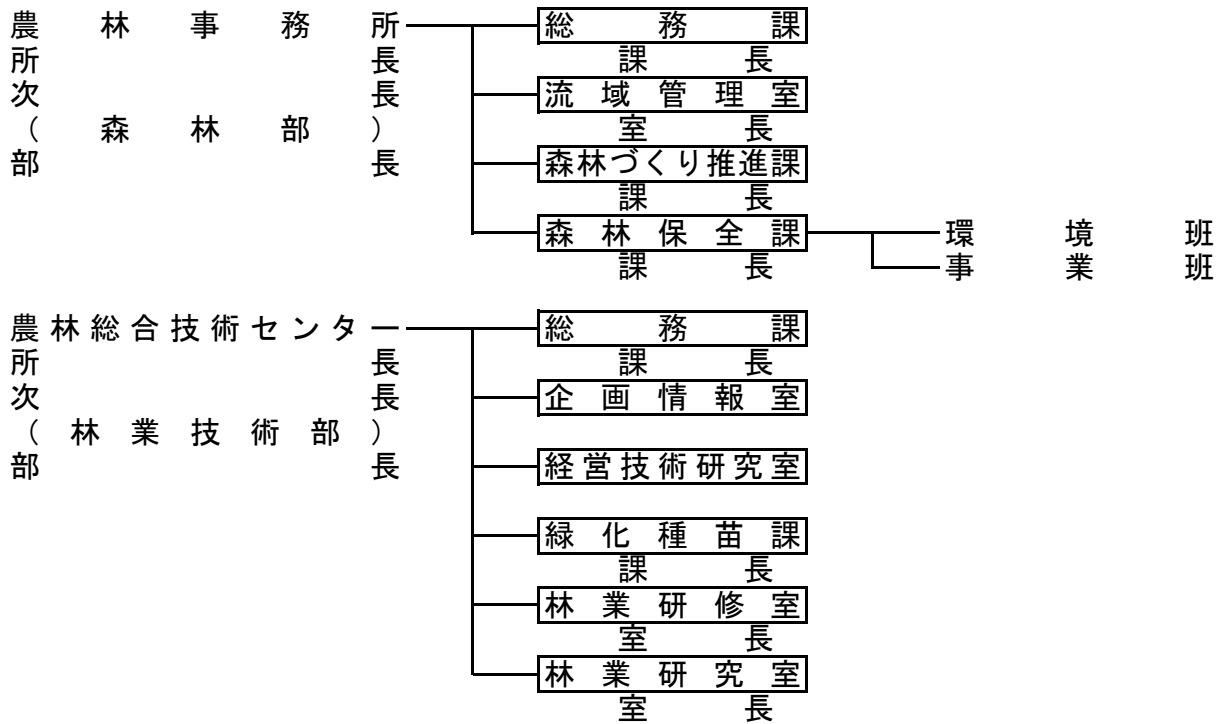
X X I 林務関係行政機構

(平成25年4月1日現在)

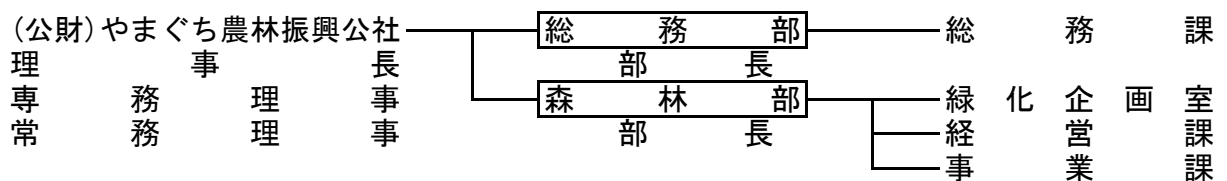
1 本庁



2 出先



3 その他



4 職員配置状況調

区分	職名 所属名	事務		技術（林業）			現業			合計 A+B+C
		吏員 A	吏員 B	内訳			運転 士	農場 員	計 C	
				一 般	研 究	導 普 及 指 員				
本 庁	森林企画課	5	17	13		4			22	
	林業振興班	5							5	
	林業企画班		7	7					7	
	事業体支援班		5	1		4			5	
	やまぐち農林振興公社		5	5					5	
	森林整備課	4	19	19					23	
	林地保全班	4	5	5					9	
	治山林道班		6	6					6	
	造林保護班		8	8					8	
	自然保護課		3	3					3	
	農林水産政策課		5	5					5	
	企画流通課		4	4					4	
	農村整備課		1	1					1	
技術管理課		1	1					1		
出 先	農林事務所森林部		113	76		37			113	
	岩国		19	12		7			19	
	柳井		1	1					1	
	周南		15	10		5			15	
	山口		23	16		7			23	
	美祢		15	10		5			15	
	下関		22	15		7			22	
	長門		1	1					1	
	萩		17	11		6			17	
	農林総合技術センター		16	4	9	3			16	
	林業技術部		13	4	6	3			13	
	企画情報室		1		1				1	
	経営技術研究室		2		2				2	
萩土木建築事務所		1	1					1		
計		9	180	127	9	44			189	

XXII 平成 24 年度 決算額

(単位:千円)

事業名	最終 予算額	決算額	決算額に對する財源							繰入金 繰越金	県債	一般歳入
			国庫 支出金	分担金 負担金	使用料 手数料	財産 収入	諸収入					
(款)農林水産業費	12,398,985	8,134,985	2,401,062	74,779	169	833	1,992,895	520,544	1,006,000	2,138,703		
(項)林業費	(1,584,210)	(1,584,210)	(821,896)				(200,214)	(562,100)				
(目)林業総務費	527,081	526,183	10,846				1,580			513,757		
(事項)職員給与費	430,038	429,260	10,846				1,580			416,834		
(事項)事業費支弁給与費	68,419	68,419								68,419		
(事項)林業行政費	28,624	28,504								28,504		
(目)林業振興指導費	2,620,892	2,512,367	981,837		62	833	348,287	378,597		802,751		
(事項)民有林森林計画事業費	78,043	77,243	5,043					69,300		2,900		
(事項)林業改良普及事業費	496,846	494,570	1,192				16,813	26,781		449,784		
(事項)林業金融対策費	225,098	225,098					179,642			45,456		
(事項)林業労働力対策費	177,487	165,935	2,013					145,381		18,541		
(事項)林産物振興事業費	1,255,107	1,162,395	965,609			600		137,135		59,051		
(事項)木材産業等 高度化推進資金	151,800	151,800					151,832			△ 32		
(事項)優良種苗確保事業費	4,008	3,915			62	233				3,620		
(事項)森林資源保護対策費	9,335	8,245	7,980							265		
(事項)大規模林業園開発事業費	223,168	223,166								223,166		
(目)森林病害虫防除費	25,838	25,827	8,648							17,179		
(事項)松くい虫防除事業費	25,838	25,827	8,648							17,179		
(事項)森林病害虫等防除事業費												
(事項)森林病害虫防除 危被害防止対策費												
(目)造林費	4,222,418	3,289,909	551,329				1,632,168	141,947		964,465		
(事項)造林事業費	(313,374)	(313,374)	(173,272)				(140,102)	(18,991)		305,707		
(事項)造林推進事業費	(263,374)	(263,374)	(173,272)				(90,102)			402,447		
(事項)間伐促進総合対策費	(544,930)	(543,583)					18,180	122,956				
(事項)間伐促進総合対策費	(50,000)	(50,000)					(50,000)					
(事項)やまぐち農林振興公社 運営費貸付金	1,898,634	1,898,634					1,613,988			284,646		
(事項)県行造林経営費	2,997	2,965								2,965		
(事項)事業費支弁給与費振替額	△ 31,300	△ 31,300								△ 31,300		
(目)農林総合技術センター費	14,874	14,782			107		10,837			3,838		
(事項)林業試験研究費	14,874	14,782			107		10,837			3,838		
(目)林道費	1,157,945	447,192	239,429	74,779					187,600	△ 54,616		
(事項)広域基幹林道開設事業費	(410,907)	(410,907)	(230,333)					(42,274)	(138,300)	△ 26,470		
(事項)普通林道開設事業費	(853,918)	(339,568)	(165,629)	52,109				(24,547)	(119,900)	25,396		
(事項)林業地域総合整備事業費	(333,763)	(333,763)	(189,316)									
(事項)林道改良事業費	(227,998)	(99,196)	(73,800)									
(事項)農免林道整備事業費	(54,146)	(54,146)	(41,017)					(13,129)				
(事項)ふるさと林道緊急 整備事業費	151,336	83,735		22,670					39,300	21,765		
(事項)事業費支弁給与費振替額	(22,998)	(22,998)						(4,598)	(18,400)			
(事項)事業費支弁給与費振替額	△ 75,307	△ 75,307								△ 75,307		

XXII 平成 24 年度 決算額(つづき)

(単位:千円)

事業名	最終 予算額	決算額	決算額に對する財源								
			国庫 支出金	分担金 負担金	使用料 手数料	財産 収入	諸収入	繰入金 繰越金	県債	一般歳入	
(目)治山費	3,829,937	1,318,725	608,973					23		818,400	△ 108,671
(事項)一般治山事業費	(859,929)	(859,929)	(418,291)						(17,838)	(423,800)	
(事項)水源地域緊急整備事業費	(578,911)	(578,911)	(291,840)							(371)	(286,700)
(事項)保安林管理道整備事業費	(205,802)	(205,802)	(101,726)							(76)	(104,000)
(事項)保安林改良事業費	129,035	129,035	47,413							81,600	22
(事項)環境防災林整備事業費											
(事項)保全林整備事業費	130,367	32,101	14,700							17,400	1
(事項)保安林保育事業費	1,145	1,145	350							700	95
(事項)林地荒廃防止事業費	326,787	142,890	65,457							77,400	33
(事項)林地崩壊防止事業費	(50,650)	(50,650)	(24,725)						(25)	(25,900)	
(事項)小規模治山事業費	52,381	46,115								38,400	7,715
(事項)治山施設維持管理事業費	(24,566)	(24,566)							(17,366)	(7,200)	
(事項)保安林整備管理費	4,508	4,507									4,507
(事項)保安林整備管理費	13,247	12,779	5,075					23			7,681
(事項)林地開発許可事業費	576	487									487
(事項)治山事業調査費											
(事項)事業費支弁給与費振替額	△ 129,359	△ 129,359									△ 129,359
(款)衛生費	290,673	286,502	12,255		12,651			33	3,863		257,700
(項)環境衛生費	290,673	286,502	12,255		12,651			33	3,863		257,700
(目)狩猟費	55,593	54,042			12,651			7	2,095		39,289
(事項)鳥獣保護費	13,536	13,346						3			13,343
(事項)狩猟費	18,518	18,429			12,651			4			5,774
(事項)有害鳥獣捕獲事業費	23,539	22,267							2,095		20,172
(目)自然公園費	57,351	56,852	12,255					10			44,587
(事項)自然公園管理費	28,468	28,382						10			28,372
(事項)自然公園整備事業費	28,883	28,470	12,255								16,215
(目)自然保護費	177,729	175,608						16	1,768		173,824
(事項)職員給与費	112,831	112,636									112,636
(事項)自然保護企画調整費	872	630									630
(事項)自然保護対策費	8,455	7,005							1,768		5,237
(事項)自然保護啓発費	55,571	55,337						16			55,321
(款)災害復旧費	(8,301)	(8,301)	(8,301)								
(項)農林水産施設災害復旧費	(8,301)	(8,301)	(8,301)								
(目)林道災害復旧費	(8,301)	(8,301)	(8,301)								
(事項)林道災害復旧事業費	(8,301)	(8,301)	(8,301)								

平成24年度 山口県森林・林業統計要覧

編 集 平成25年12月
山口県農林水産部森林企画課
TEL 083-933-3464
FAX 083-933-3479
