

平成 22 年 度

# 山口県森林・林業統計要覧



山口県農林水産部森林企画課

## 山口県のシンボル

### **県木 アカマツ**

県内に広く分布する山口県の代表的な樹種

( 県木審査委員会選定 昭和41年9月14日指定 )

### **県花 夏みかんの花**

日本では山口県が原産地、芳香あり。

( NHK選定 昭和29年3月22日発表 )

### **県鳥 ナベヅル**

周南市八代に飛来、10～3月

( 鳥獣審議会選定 昭和39年10月13日指定 )

### **県獣 ホンシュウジカ**

華山、天井ヶ岳周辺に生息

( 鳥獣審議会選定 昭和39年10月13日指定 )

### **県の魚 フク**

県内で水揚げされる魚の代表種

( 県の魚選定委員会選定 平成元年8月26日指定 )

### **県のキノコ ベニヤマタケ(地方名:アカナバ)**

秋吉台周辺で2～5月に発生、食用

( 山口なばの会選定 平成10年1月15日発表 )

## 利 用 者 の た め に

この統計要覧は、山口県の森林・林業の現況と平成22年度の林業関係諸施策の実績を農林水産部森林企画課、森林整備課、団体指導室、環境生活部自然保護課及び農林総合技術センター林業技術部の業務資料をもとに作成しております。

さらに詳細な数値が必要な場合又は疑義のある場合には下記の資料作成部署又は森林企画課森林計画班にお問い合わせください。

各統計の単位は、原則として表右肩に記載してあります。

表中の符号は次のとおりです。

「0」・・・・・・掲載単位以下

「-」・・・・・・該当なし

数字の単位未満は、四捨五入を原則としています。従いまして、総数と内訳の計が一致しない場合があります。

### 山口県森林・林業の概要・・・・・・・・・・森林企画課森林計画班(083-933-3455) 統計表

森林の現況・・・・・・・・・・	森林企画課森林計画班(083-933-3455)
森林計画・・・・・・・・・・	〃
森林整備地域活動支援交付金事業・・・・	〃
やまぐち森林づくり県民税関連事業・・・・	森林企画課流域管理推進班 (083-933-3464) 森林整備課造林保護班(083-933-3485) 森林整備課治山林道班(083-933-3491)
造林・・・・・・・・・・	森林整備課造林保護班(083-933-3485)
県行造林・・・・・・・・・・	〃
林産物生産・・・・・・・・・・	森林企画課林産班 (083-933-3470)
林業構造改善・・・・・・・・・・	〃
森林組合・・・・・・・・・・	団体指導室指導班 (083-933-3318)
林業金融・・・・・・・・・・	森林企画課林業振興班(083-933-3450)
森林被害・・・・・・・・・・	森林整備課造林保護班(083-933-3485)
林業普及・・・・・・・・・・	森林企画課普及班 (083-933-3460)
林道・・・・・・・・・・	森林整備課治山林道班(083-933-3491)
治山・・・・・・・・・・	〃
保安林・・・・・・・・・・	森林整備課林地保全班(083-933-3480)
林地開発・・・・・・・・・・	〃
自然保護・・・・・・・・・・	自然保護課 自然・野生生物保護班 (083-933-3050)
鳥獣保護・・・・・・・・・・	〃
自然公園・・・・・・・・・・	自然保護課自然共生推進班(083-933-3060)
研究・研修等・・・・・・・・・・	農林総合技術センター林業技術部(083-928-0131)
山口県林務関係行政機関・・・・・・・・	森林企画課林業振興班(083-933-3450)
平成22年度決算額・・・・・・・・	〃

# 目

# 次

## 山口県森林・林業の概要

1	森林資源の現況	1
(1)	土地利用	1
(2)	経営形態別森林面積	1
(3)	民有林の樹種別面積と蓄積	2
(4)	森林面積と蓄積の推移	3
(5)	人工林(スギ・ヒノキ)の齡級構成	5
2	造林等	6
(1)	造林	6
(2)	育成複層林の整備	6
(3)	間伐	7
3	林産物生産	8
(1)	木材生産	8
(2)	特用林産	9
4	森林組合	11
(1)	森林組合の概況	11
(2)	木材取扱量	11
(3)	森林造成事業	12
(4)	森林組合作業班	12
5	森林被害	13
(1)	マツ林面積と松くい虫被害	13
(2)	松くい虫防除事業の推移	13
6	林業普及	14
(1)	林業士及び林業作業士の認定状況	14
(2)	主要林業機械の保有状況	14
7	林道等	14
(1)	林道	14
(2)	作業道(路)	14
8	治山	15
(1)	治山事業の推移	15
(2)	生活環境保全林	15
9	保安林	16
10	その他	17
(1)	地域森林計画樹立状況	17
(2)	保有規模別林家数	17
(3)	森林施業計画の認定状況	17
	森林計画区、農林事務所管轄区域図	18
	自然環境保全施設等整備状況図	19

## 統計表

### 森林の現況

1	市町別土地利用状況及び林野率	20
2	市町別経営形態別森林面積	21
3	市町別樹種別民有林面積及び蓄積	23
4	森林資源構成表	25
(1)	総計	25
(2)	人工林	27
(3)	天然林	29
5	市町別地域森林計画対象森林の異動状況	31

### 森林計画

1	森林施業計画認定状況	32
2	市町別樹種別標準伐期齢	33
3	市町別の主伐を見合わせるべき立木の樹種別の林齢	34

### 森林整備地域活動支援交付金事業

1	交付実績	35
(1)	交付実績の推移	35
(2)	市町別交付実績	35

### やまぐち森林づくり県民税関連事業

1	事業概要	36
2	事業実績	36
(1)	公益森林整備事業市町別実績	36
(2)	竹繁茂防止緊急対策事業市町別実績	37
(3)	魚つき保安林等海岸林整備事業実績	38
(4)	豊かな森林づくり推進事業市町別実績	38
(5)	森林づくり活動支援事業実績	39

### 造林

1	育成単層林整備	40
(1)	人工造林	40
ア	樹種別民有林人工造林面積の推移	40
イ	資金別人工造林面積の推移	40
ウ	施行主体別造林種別人工造林面積	40
エ	市町別造林実績	41
オ	施行主体別人工造林面積	43
カ	被害跡地造林実績	44
キ	松くい虫被害跡地復旧造林	45
(2)	保育	47
ア	補助事業実績の推移	47
イ	市町別補助事業実績	47
2	育成複層林整備	51
(1)	育成複層林整備(人工林型)	51
ア	資金別造林面積の推移	51
イ	市町別補助事業実績	51

(2) 育成複層林整備(天然改良型)	-----	52
ア 資金別造林面積の推移	-----	52
イ 市町別補助事業実績	-----	52
(3) 保育	-----	53
市町別補助事業実績	-----	53
3 造林作業路	-----	55
(1) 事業別延長の推移	-----	55
(2) 市町別事業別内訳	-----	55
4 種苗	-----	56
(1) 県営種子採取量の推移	-----	56
(2) 樹種別山行苗木の生産量	-----	56
(3) 樹種別山行苗木の所要量	-----	56
(4) 経営規模別生産者数及び経営面積の推移	-----	56
5 間伐	-----	57
(1) 間伐実績の推移	-----	57
(2) 市町別間伐実績	-----	57
<b>県行造林</b>		
1 契約種別県行造林地面積	-----	58
2 市町別県行造林地面積	-----	58
3 県行造林地の伐採面積の推移	-----	58
<b>林産物生産</b>		
1 林業算出額及び生産林業所得(山口県全体)	-----	59
2 木材	-----	59
(1) 木材の需給	-----	59
ア 材種別素材供給量の推移	-----	59
イ 用途別素材生産量の推移	-----	59
ウ 市町別素材生産量	-----	60
エ 樹種別素材生産量の推移	-----	61
オ 用途別素材入荷量の推移	-----	61
カ 県別素材移入量	-----	63
キ 県別素材移出量	-----	63
ク 移入県別、国産材・外材別製材品移入量	-----	63
ケ 移出県別、国産材・外材別製材品移出量	-----	63
(2) 木材関連産業	-----	65
ア 製材用動力の出力階層別工場数の推移	-----	65
イ 製材工場実態の推移	-----	65
ウ 国産材・外材製材工場数及び素材入荷量の推移	-----	65
エ 製材用素材の国産材・外材別入荷量の推移	-----	66
オ 製材工場の製材品出荷量の推移	-----	66
カ 木材チップ工場数及び木材チップ生産量	-----	67
キ 木材市売市場の現況	-----	68
(3) 木材の市況	-----	69

3	特用林産物	70
(1)	特用林産物生産量の推移	70
(2)	しいたけ	71
ア	種類別しいたけ生産量	71
(3)	特用林産物の市況	71
(4)	特用林産関連事業作業路開設状況	72
(5)	市町別特用林産物生産量	73
	<b>林業構造改善</b>	
(1)	事業の推移	75
(2)	事業実績	76
ア	事業実績	76
イ	市町又は地域別実績	76
	<b>森林組合</b>	
1	森林組合の現況	77
(1)	森林組合連合会	77
ア	機構(平成22年4月1日現在)	77
イ	会員及び出資金の推移	77
ウ	主要事業取扱量の推移	77
(2)	森林組合	78
ア	経営体制の推移	78
イ	主要経済事業の推移	79
ウ	財務状況の推移	80
エ	作業班員の推移	80
オ	森林組合の推移	81
カ	市町別森林組合の現況	81
(3)	生産森林組合	83
ア	生産森林組合の推移	83
イ	市町別生産森林組合の現況	83
	<b>林業金融</b>	
1	農林漁業信用基金出資及び債務保証額の推移	85
(1)	出資	85
(2)	債務保証額	85
2	(株)日本政策金融公庫資金融資実績の推移(林業関係)	85
3	林業・木材産業改善資金	85
	<b>森林被害</b>	
1	森林国営保険損害てん補状況の推移	86
2	森林火災被害状況の推移	87
3	主な森林病虫獣害の被害状況の推移	87
4	森林病虫獣害の発生及び防除状況(国営、補助対象事業のみ)	88
5	市町別松くい虫被害及び防除状況(補助対象事業のみ)	89

## 林業普及

1	林業普及指導員の配置状況	90
2	林業普及指導員の活動状況	90
(1)	手段別活動状況	90
(2)	科目別活動状況	90
3	山村中堅青年の養成状況	91
(1)	林業教室	91
(2)	山村青年グループ活動促進対策	91
(3)	林業グループ数及び会員数	91
(4)	指導林業士及び青年林業士の認定状況	91
4	林業機械器具現況表	92

## 林道

1	林道の現況	94
(1)	林道の現況	94
(2)	市町別林道の現況	95
2	林道事業の推移	99
3	林道災害復旧事業の経過	101
4	林道事業実績	102
(1)	民有林林道開設事業	102
(2)	ふるさと林道緊急整備事業	102
(3)-1	単県農山漁村整備事業(小規模林道開設)	103
(3)-2	単県農山漁村整備事業(小規模林道改良)	103

## 治山

1	民有林治山事業の推移	105
2	市町別民有林治山事業実績	110

## 保安林

1	保安林の種類別面積の推移	113
2	市町別種類別保安林面積	113

## 林地開発

1	林地開発許可状況	117
2	森林保全巡視状況	117

## 自然保護

1	緑地環境保全地域指定状況	118
2	自然記念物指定状況	118

## 鳥獣保護

1	鳥獣保護区等の設定状況	119
(1)	鳥獣保護区	119
(2)	特別保護地区	119
(3)	休猟区	119
(4)	特定猟具使用禁止区域(銃器)	119
(5)	狩猟鳥獣の捕獲制限及び猟法の制限区域	119
(6)	種類別、農林事務所別明細	120
ア	鳥獣保護区	120
イ	特別保護地区	120



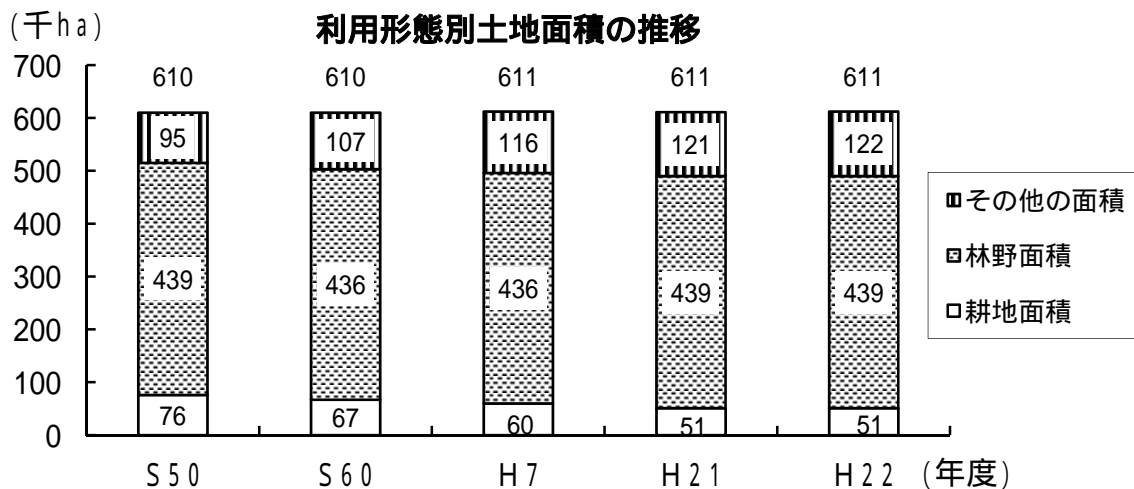
ウ	休猟区	-----	120
エ	特定猟具使用禁止区域(銃器)	-----	120
オ	狩猟鳥獣の捕獲制限及び猟法の制限区域	-----	121
カ	猟区	-----	121
2	狩猟免許等交付状況	-----	121
(1)	狩猟者登録	-----	121
(2)	手数料(再交付を含む)	-----	121
3	狩猟者登録により捕獲された主な鳥獣	-----	122
(1)	鳥類	-----	122
(2)	獣類	-----	122
4	知事の捕獲許可による捕獲鳥獣	-----	122
(1)	有害鳥獣	-----	122
ア	鳥類	-----	122
イ	獣類	-----	122
(2)	飼養捕獲	-----	123
5	鳥獣飼養状況調	-----	123
6	猟区の成績	-----	123
7	主たる法令違反調	-----	123
	<b>自然公園</b>		
1	公園名称別、市町別、種類別面積	-----	124
2	自然公園内施設整備状況	-----	125
(1)	長距離自然歩道(交付金)	-----	125
	<b>研究・研修等</b>		
1	試験研究実績	-----	126
(1)	試験研究課題	-----	126
(2)	試験研究実績の発表	-----	126
2	研修実績	-----	127
3	研究及び事業成果の普及指導状況	-----	127
4	林木育種・緑化事業等実績	-----	128
	<b>林務関係行政機構</b>		
1	本庁	-----	129
2	出先	-----	129
3	その他	-----	129
4	職員配置状況調	-----	130
	<b>平成22年度決算額</b>	-----	131

# 山口県森林・林業の概要

## 1. 森林資源の現況

### (1) 土地利用 (関連資料P20)

本県の林野面積は、439千haで、総土地面積611千haの72%を占め、林野率は全国平均を上回っている。



### 林野面積と林野率

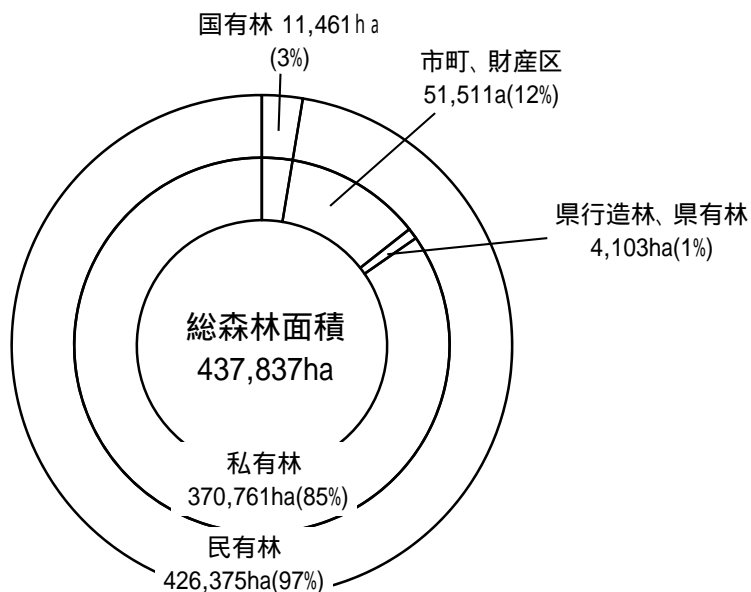
区分	山口県	全国
林野面積	439千ha	24,845千ha
林野率	72%	67%

(資料) 全国は2010年農林業センサス

### (2) 経営形態別森林面積 (関連資料P21)

経営形態別は民有林が97%を占め、国有林は3%である。また、私有林は85%を占める。

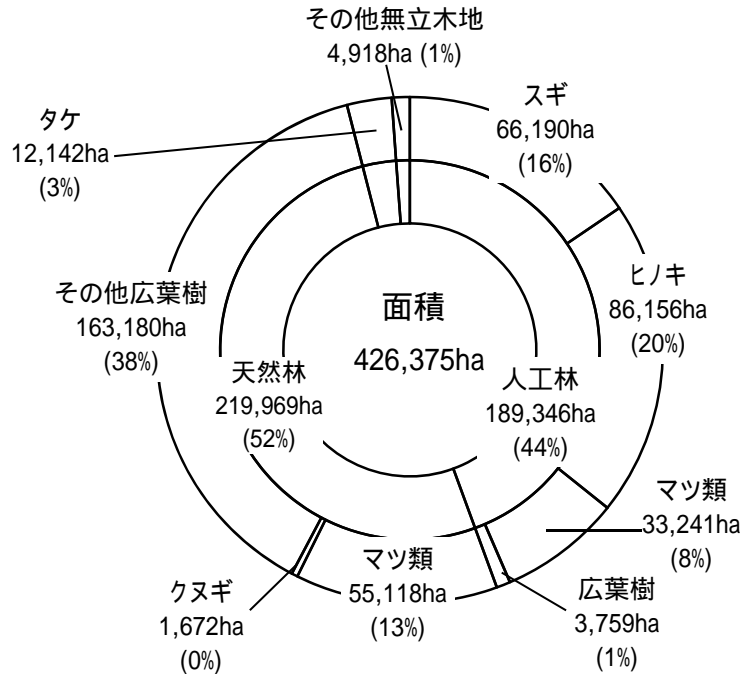
### 経営形態別森林面積



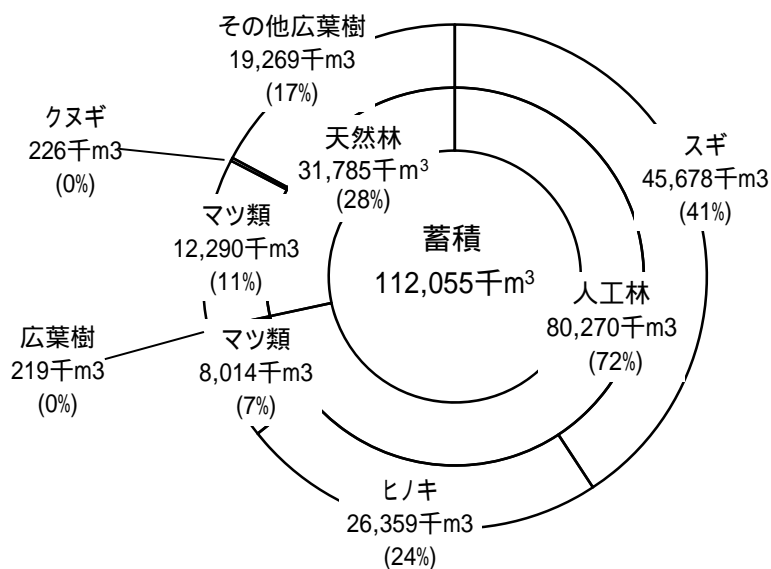
(3) 民有林の樹種別面積と蓄積 (関連資料P23)

樹種別面積構成は、針葉樹が57%(スギ16%、ヒノキ20%、マツ類21%)、広葉樹40%、竹林等が3%であり、また天然林、人工林比較では、人工林が44%である。  
 樹種別蓄積構成は針葉樹82%(スギ41%、ヒノキ24%、マツ類18%)、広葉樹17%の割合である。

樹種別森林面積

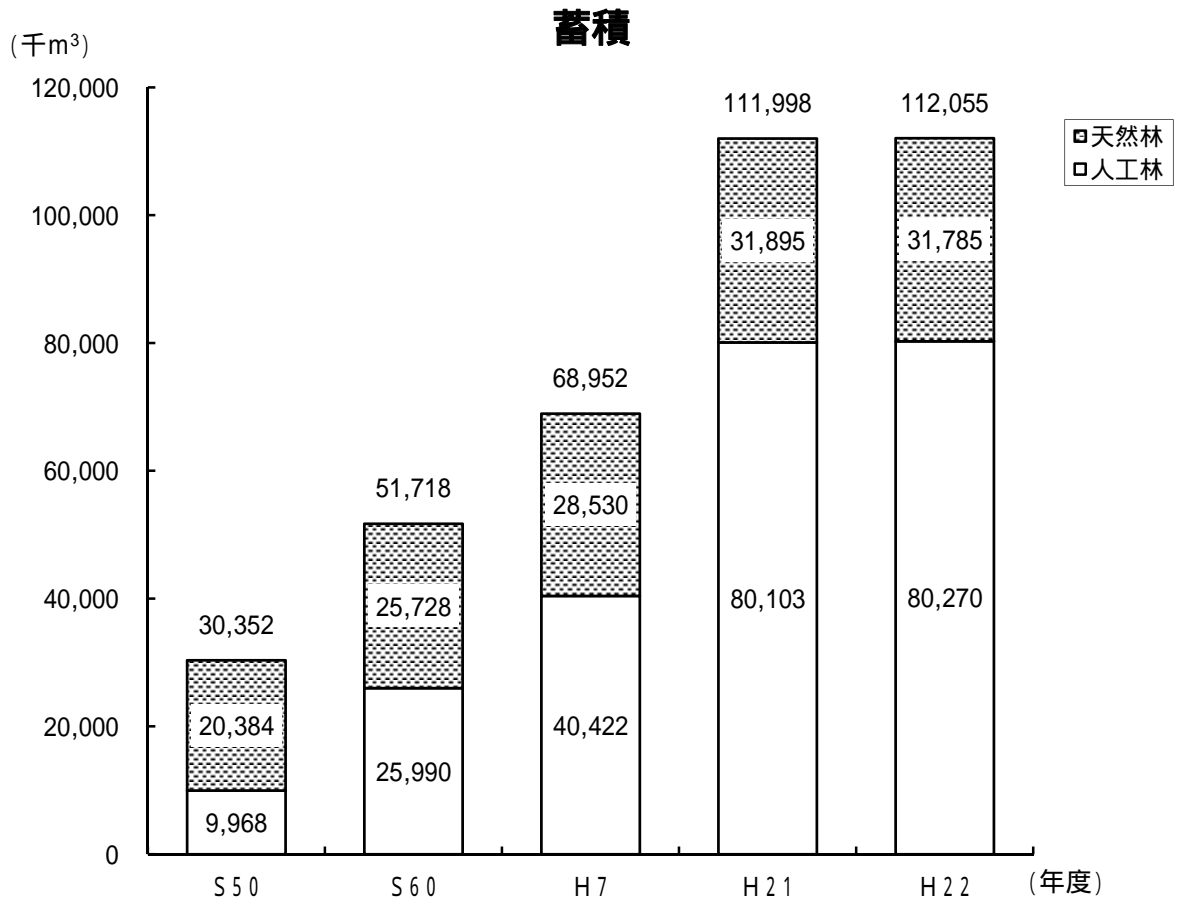
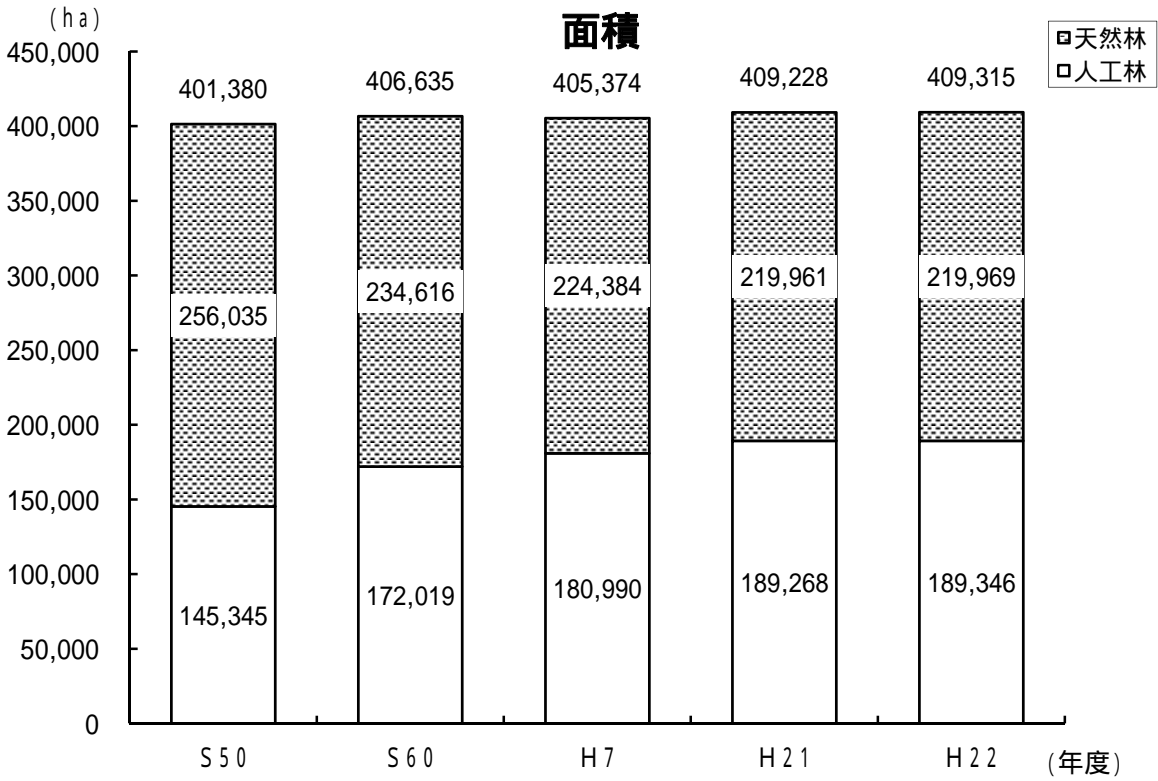


樹種別森林蓄積

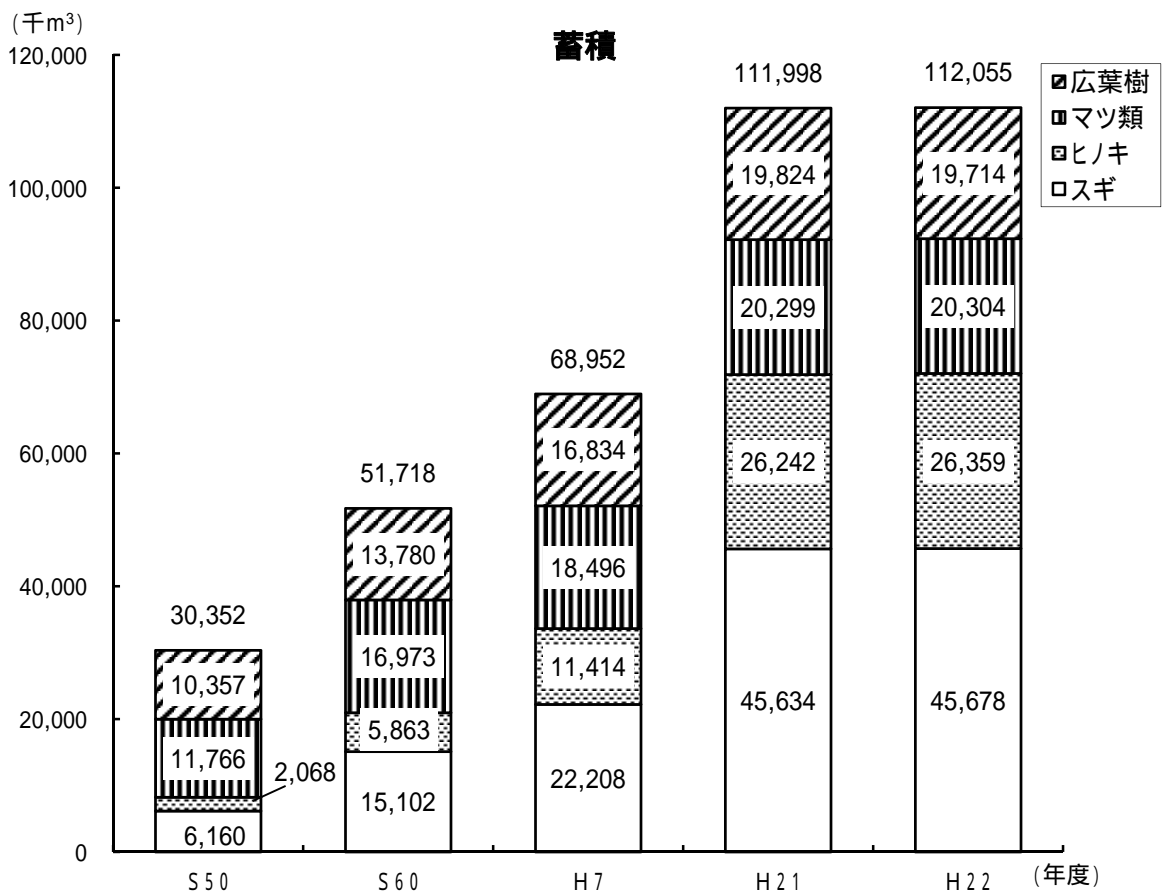
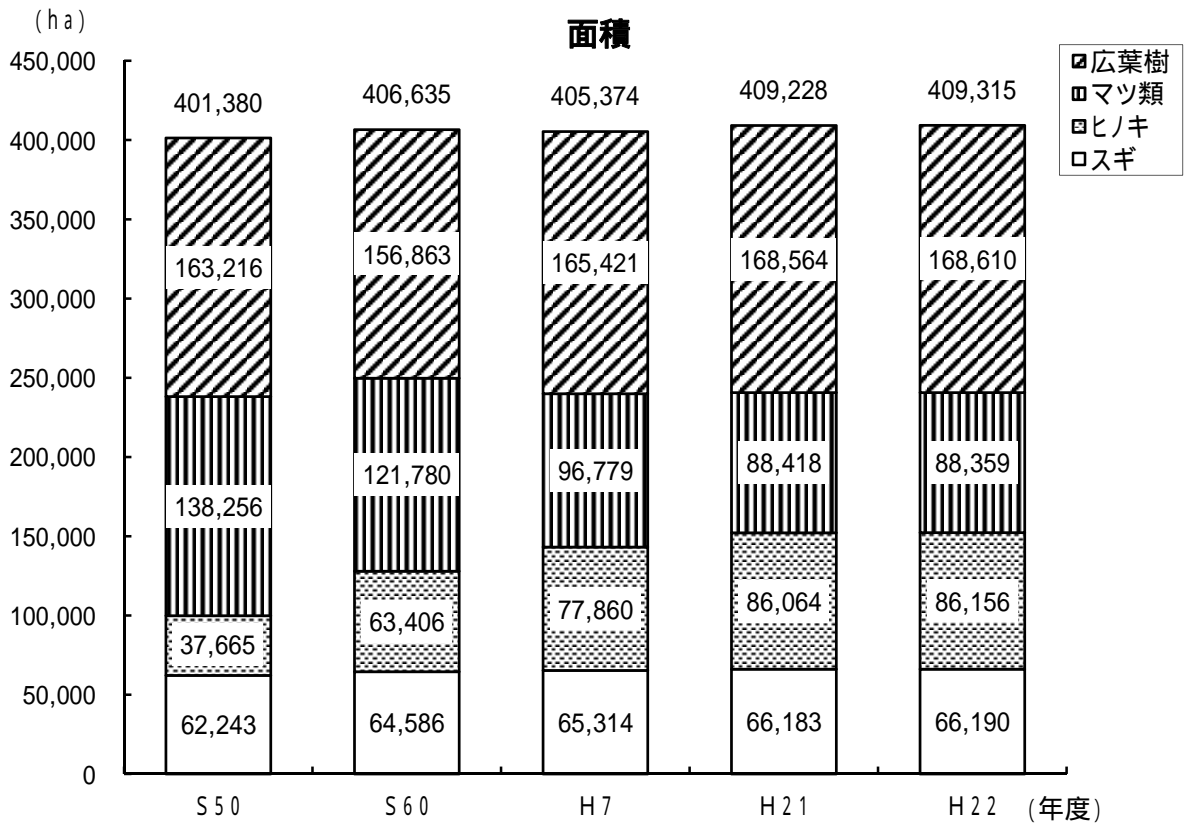


(4) 森林面積と蓄積の推移 (関連資料P23)

ア 人天別森林面積及び蓄積

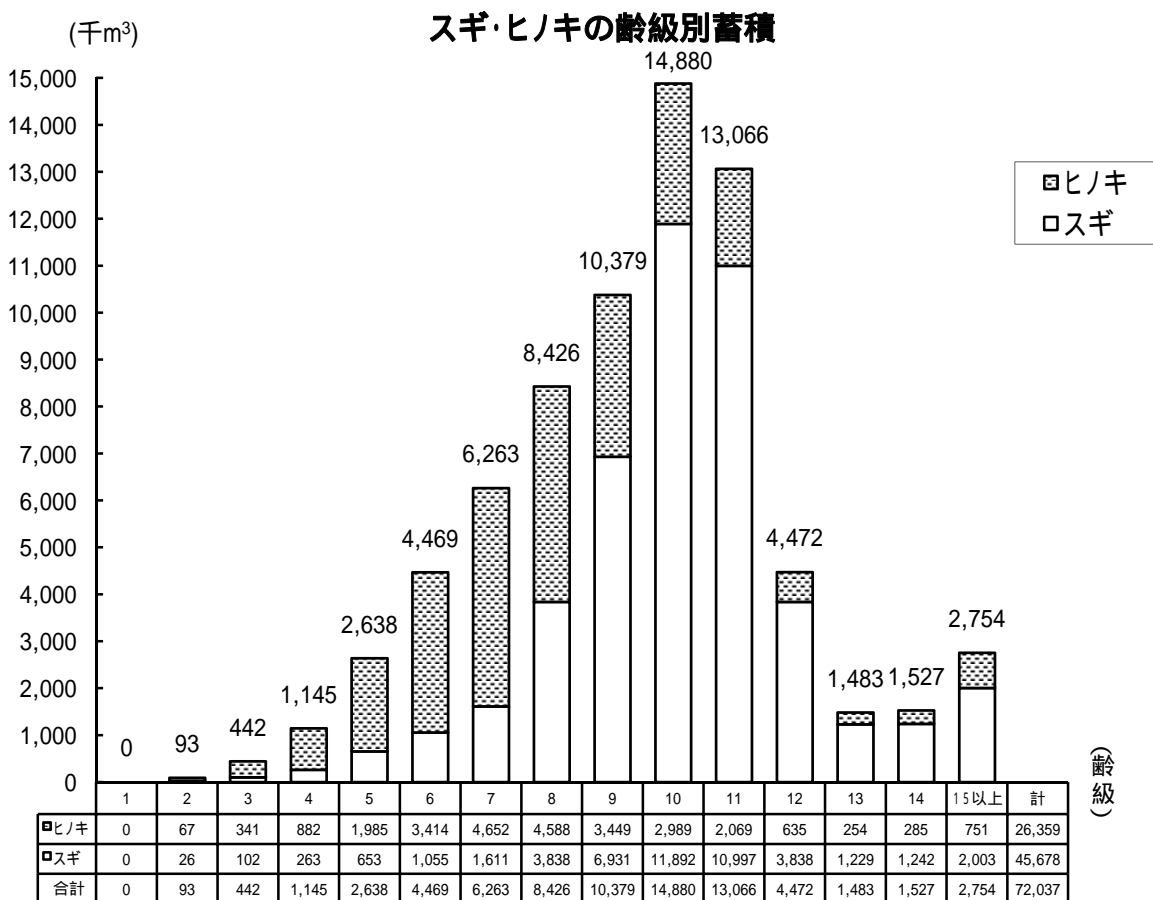
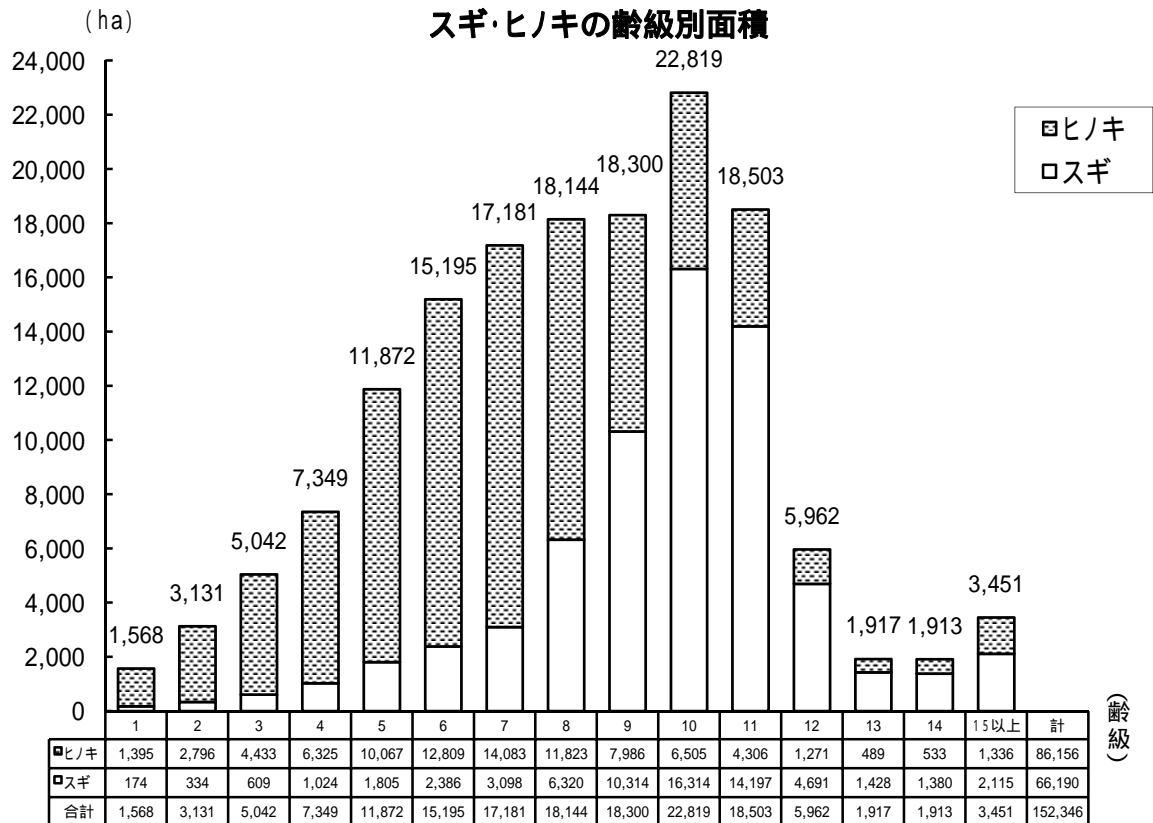


イ 樹種別森林面積及び蓄積



(5) 人工林(スギ・ヒノキ)の齡級構成 (関連資料P27)

人工林(スギ・ヒノキ)の齡級構成は、保育間伐等手入れを必要とする7齡級(35年生)以下の森林面積が40%を占めている。

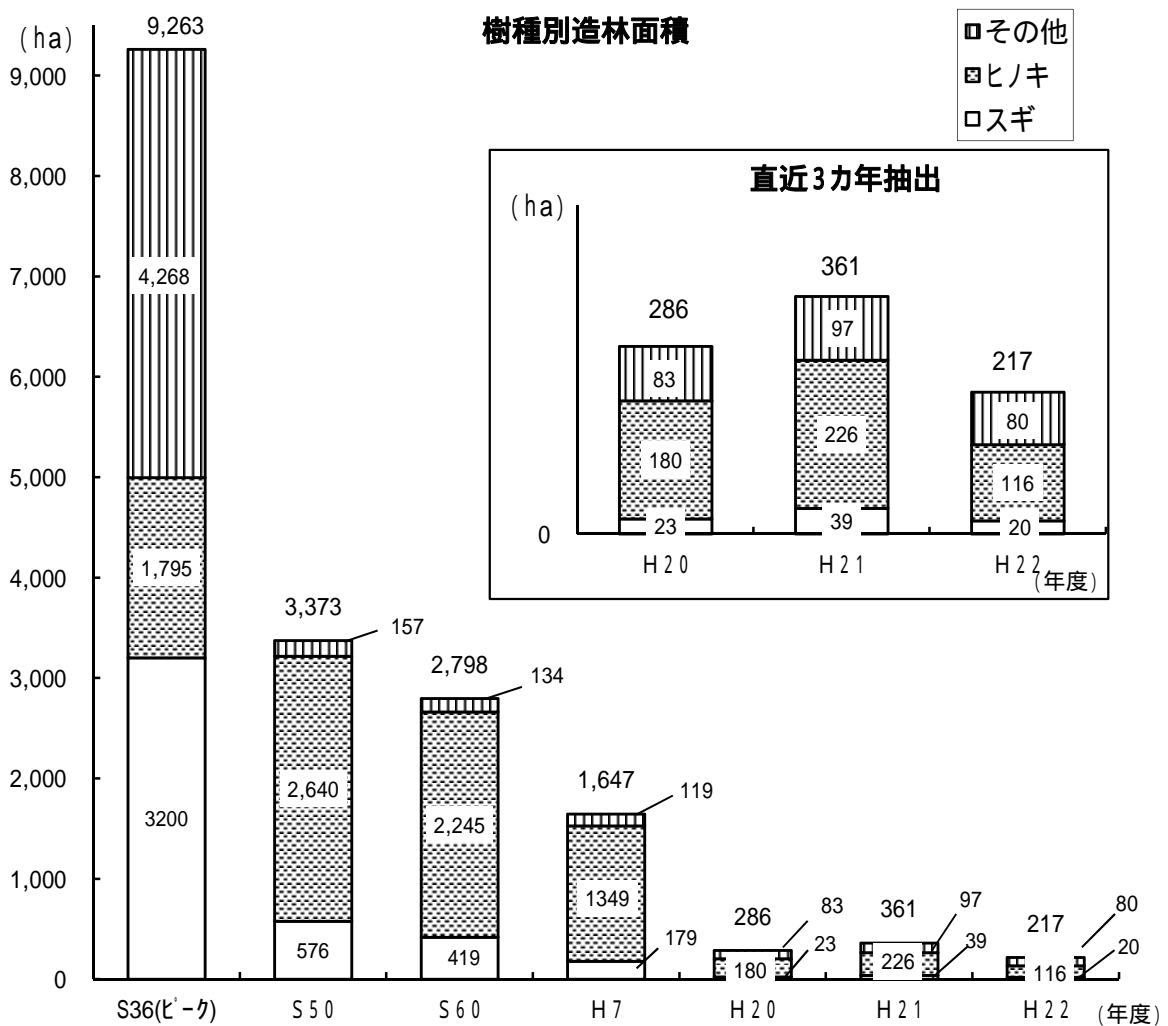


齡級：林齡を一定の幅にくくったもの。一般に5ヶ年をひとつくりにし、林齡1～5年生までを1齡級、6～10年生までを2齡級...と称する。

## 2. 造林等

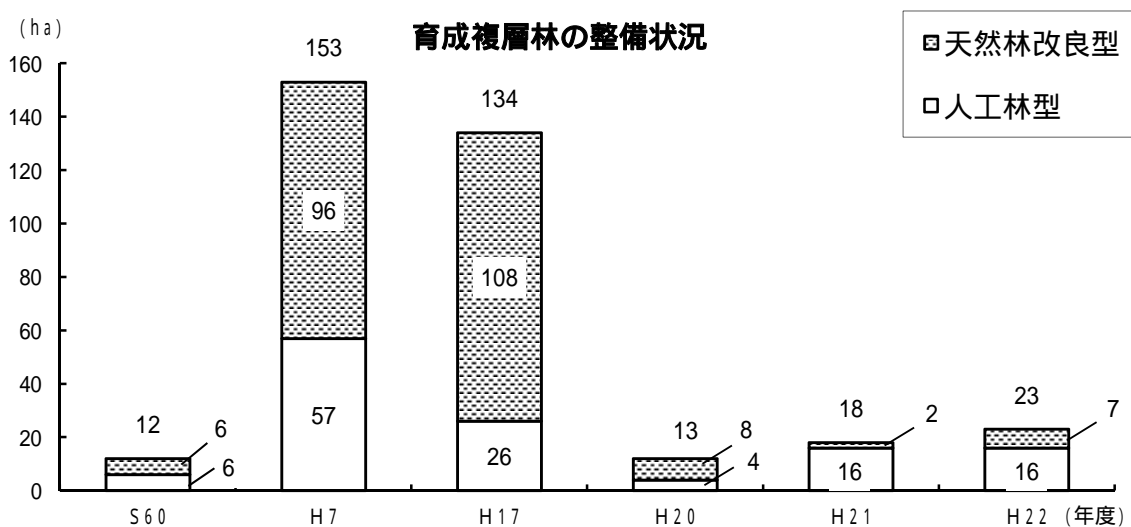
### (1) 造林 (関連資料P40)

造林面積は、昭和36年度の9,263haをピークに減少傾向にある。造林樹種は、スギ・ヒノキがその主体を占めている。その他の樹種は、昭和52年度までマツが主体であったが、その後は広葉樹が主体となっている。



### (2) 育成複層林の整備 (関連資料P51, 52)

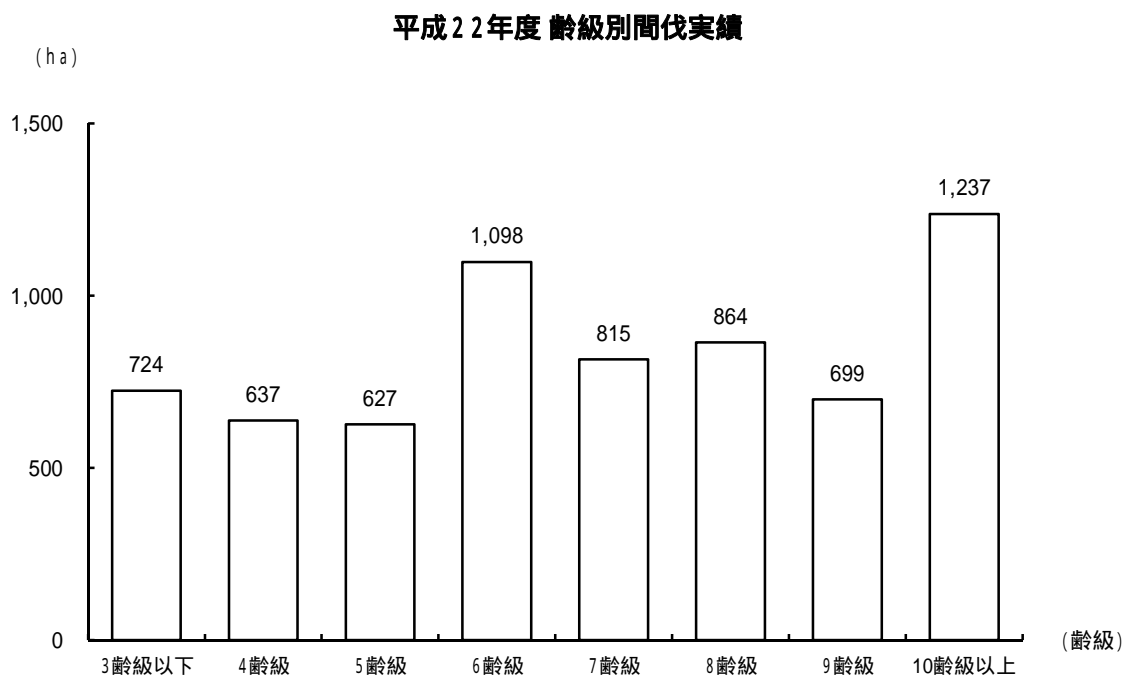
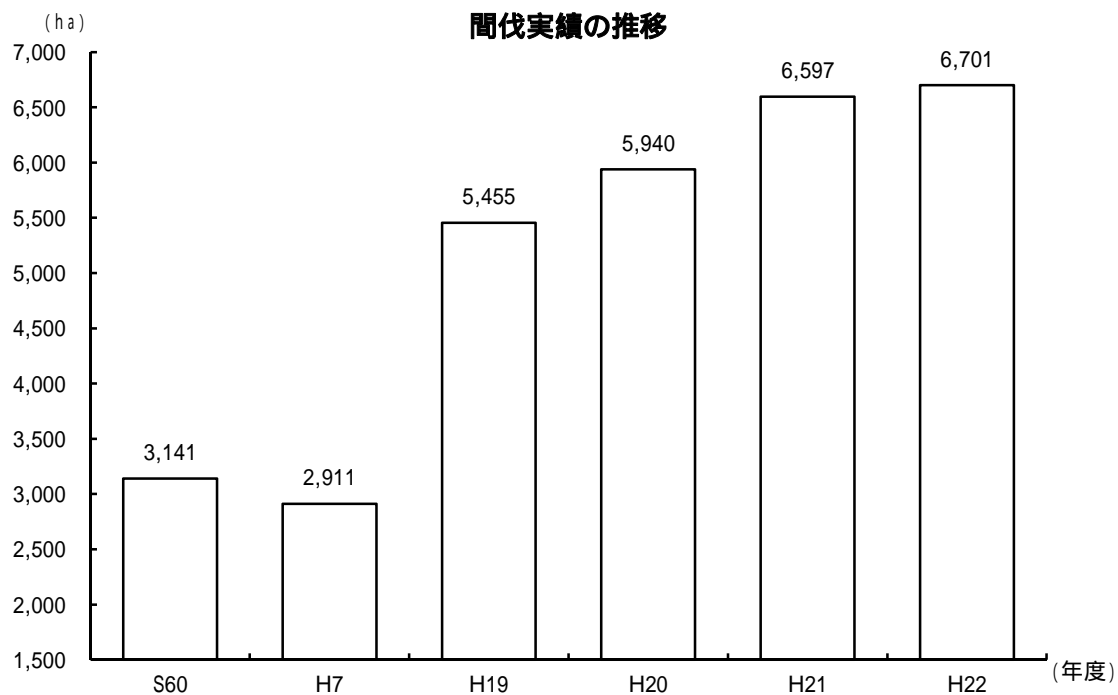
育成複層林の整備は、人工林型と天然林改良型により実施している。

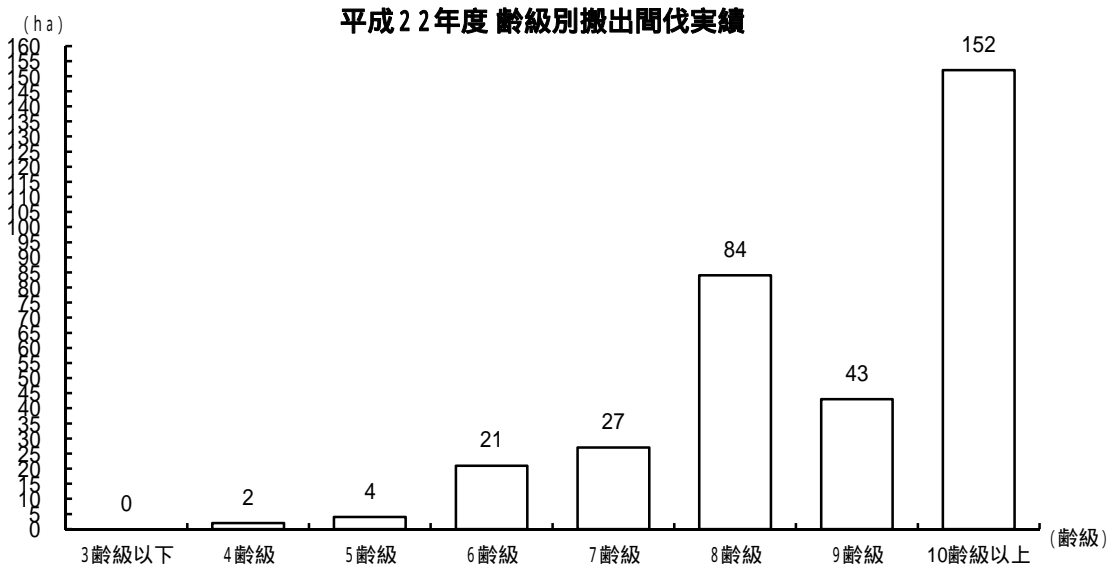




### (3) 間伐 (関連資料P57, 造林保護班資料)

スギ・ヒノキの人工林のうち、間伐対象の主体となる4齢級から7齢級の森林面積は約51,596haあり、平成22年度は6,701haの間伐を実施している。





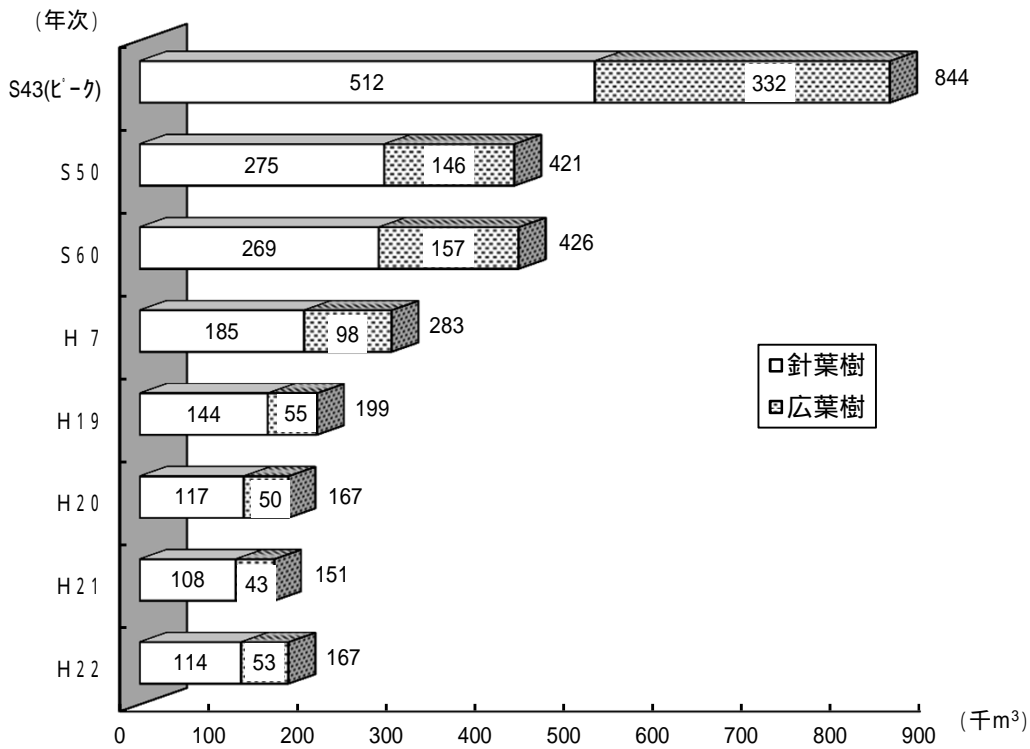
### 3. 林産物生産

#### (1) 木材生産 (関連資料P60)

##### ア 素材生産

素材生産量は、昭和43年の844千 $m^3$ をピークに大幅に減少し近年は、ピーク時の2割前後で推移している。

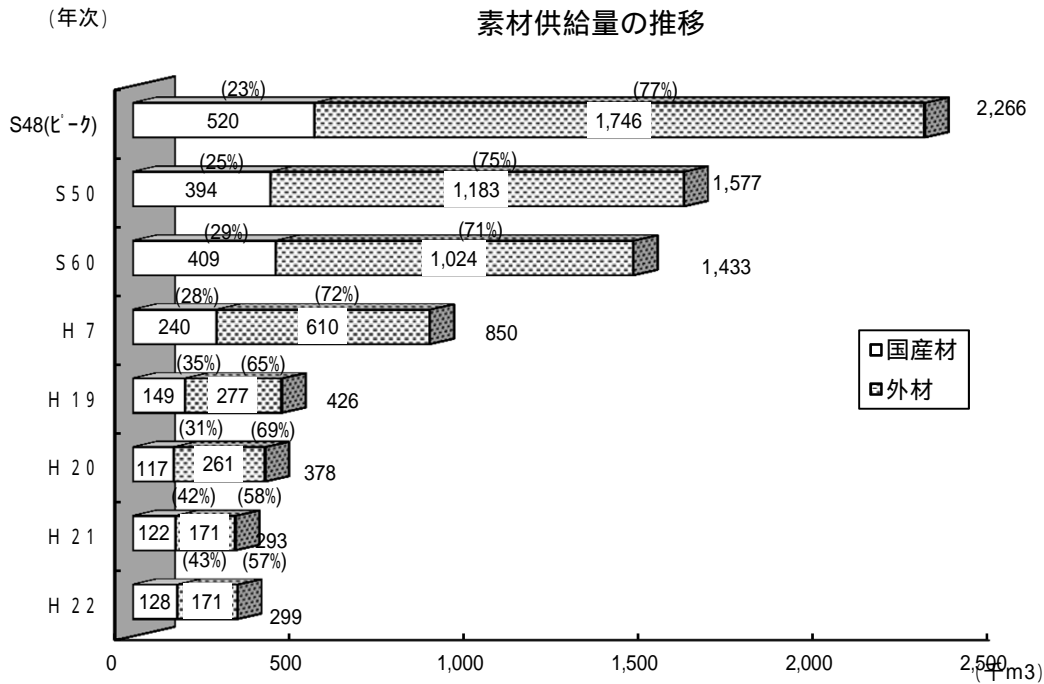
#### 素材生産量の推移



## イ 素材供給

素材供給量は、昭和48年の2,266千m<sup>3</sup>をピークに大幅に減少し、平成17年以降ピーク時の2割以下まで減少している。

国産材、外材別では、平成20年までは外材が7割近くを占めていたが、平成21年は外材輸入量の減少により、外材の割合が6割となっている。

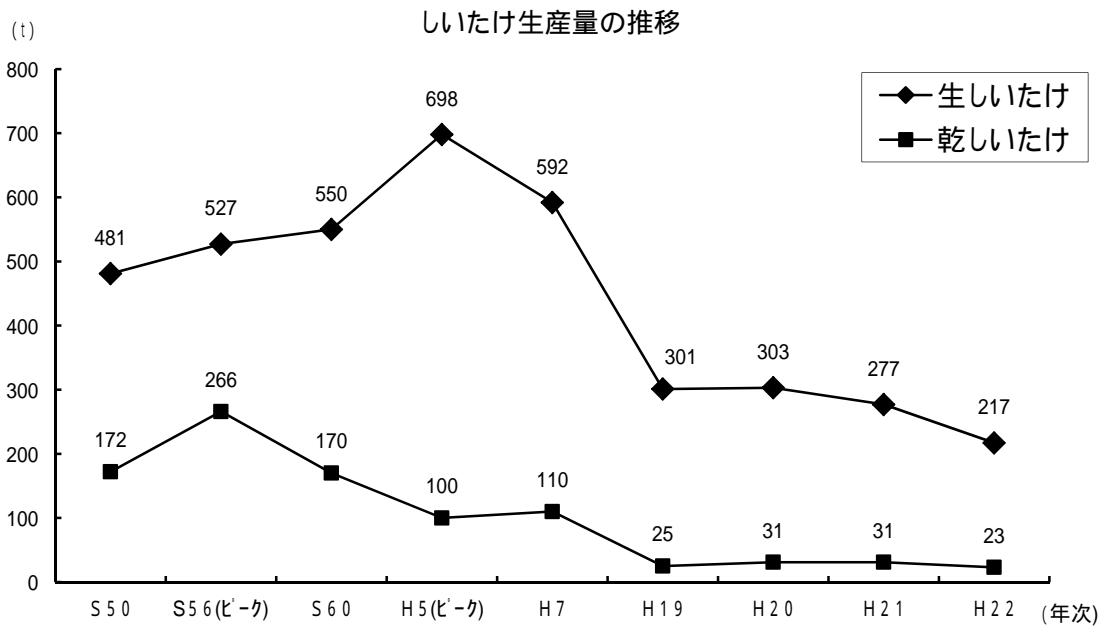


## (2) 特用林産 (関連資料P70)

### ア しいたけ

しいたけ生産量は、生しいたけが平成5年の698tを、乾しいたけは昭和56年の266tをピークに、大幅に減少している。

生しいたけはピーク時の4割程度まで減少し、乾しいたけにおいてはピーク時の1割程度まで減少している。

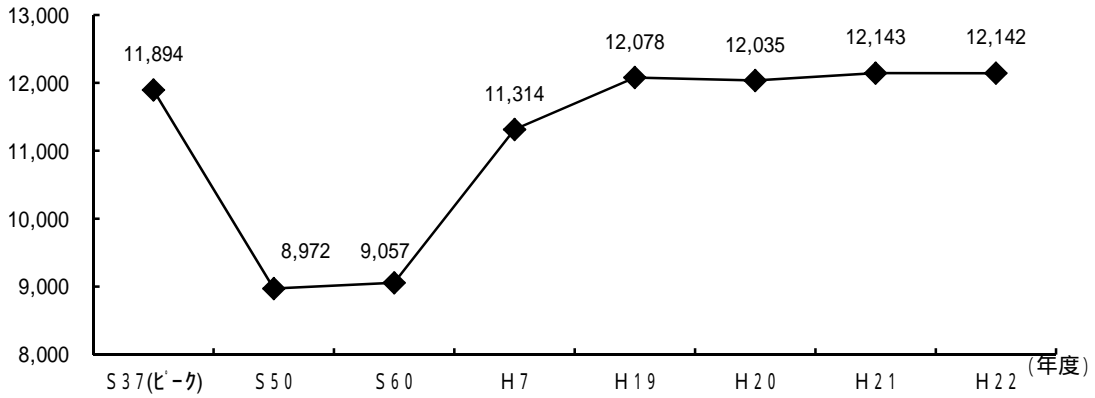


イ 竹林等


竹林面積は、昭和37年度の11,894haをピークとして減少していたが、再び増加傾向にある。

(ha)

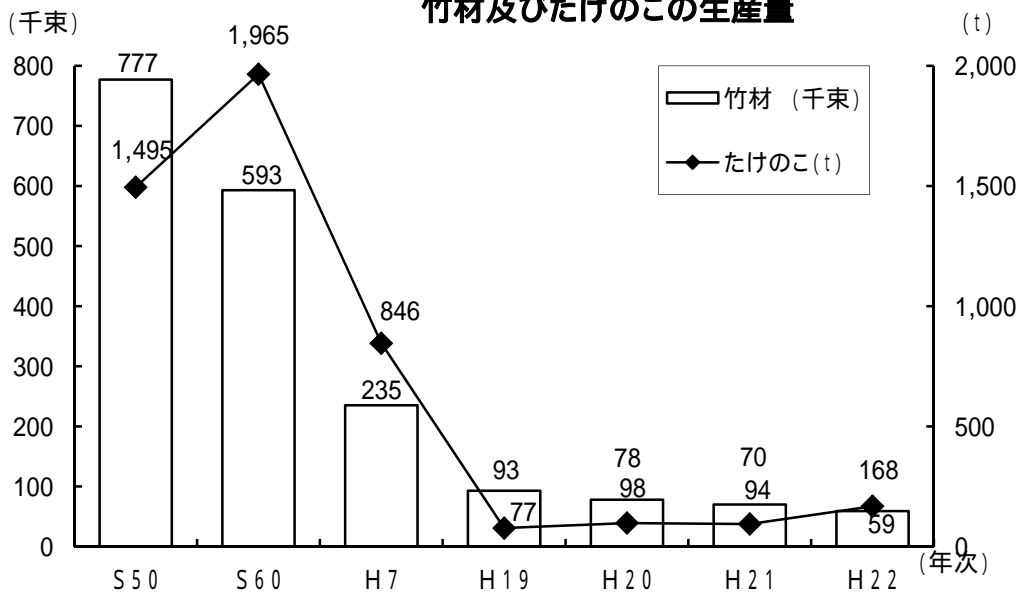
竹林面積の推移



種類別竹林面積



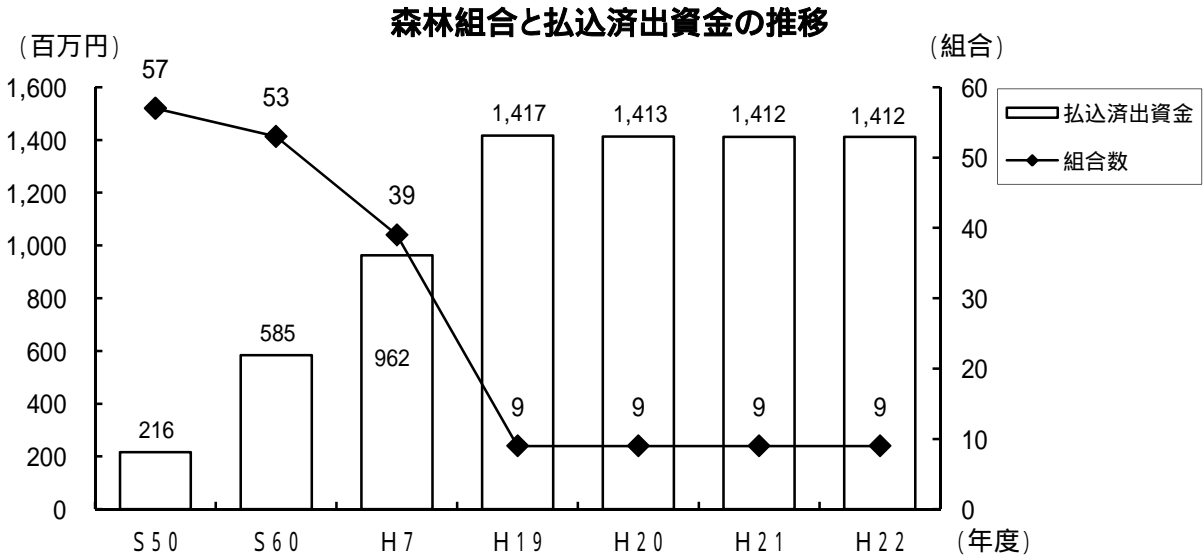
竹材及びたけのこの生産量



#### 4. 森林組合

##### (1) 森林組合の概況 (関連資料P78, 81)

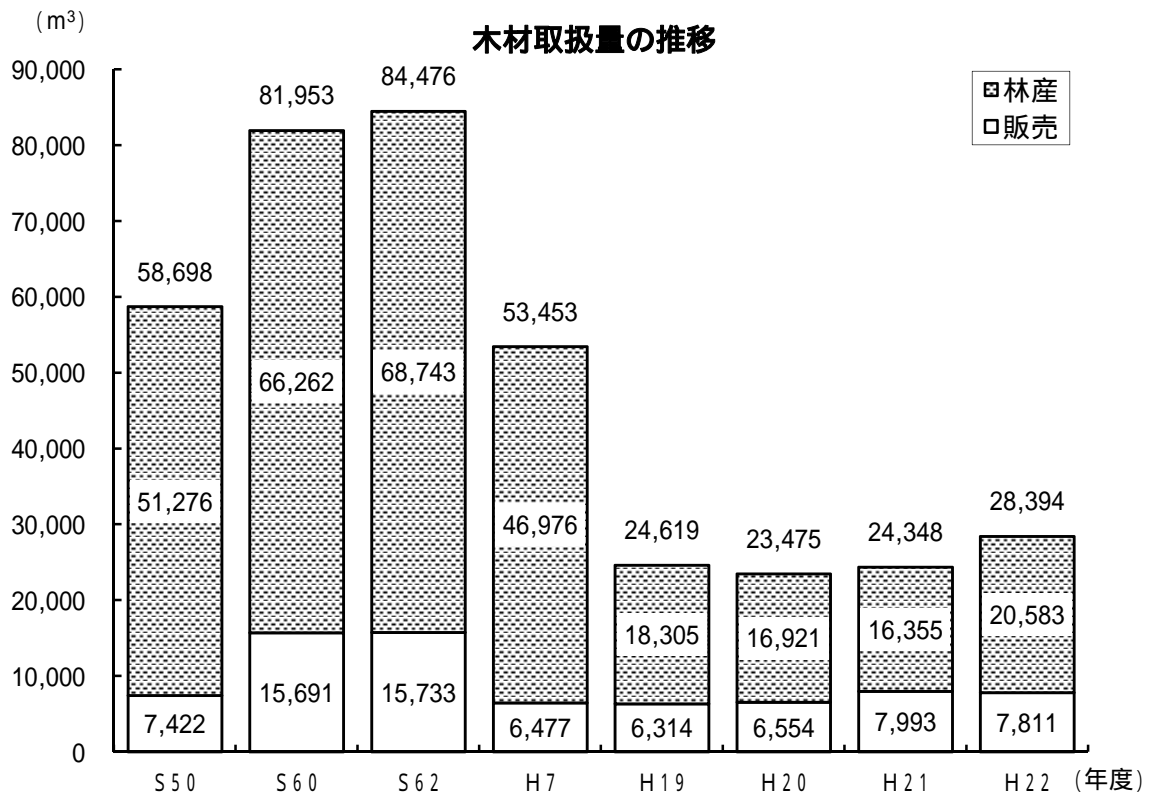
払込済出資金は昭和60年度の2倍を超えるなど資本の充実が進んでいる。



区分	年度	S50	S60	H7	H19	H20	H21	H22
森林組合数		57	53	39	9	9	9	9
森林組合員数(人)		55,757	56,695	55,529	51,889	51,762	51,644	51,542
組合員森林所有面積(ha)		304,362	309,398	305,228	304,806	304,574	304,381	303,014
払込済出資金(百万円)		216	585	962	1,417	1,413	1,412	1,412

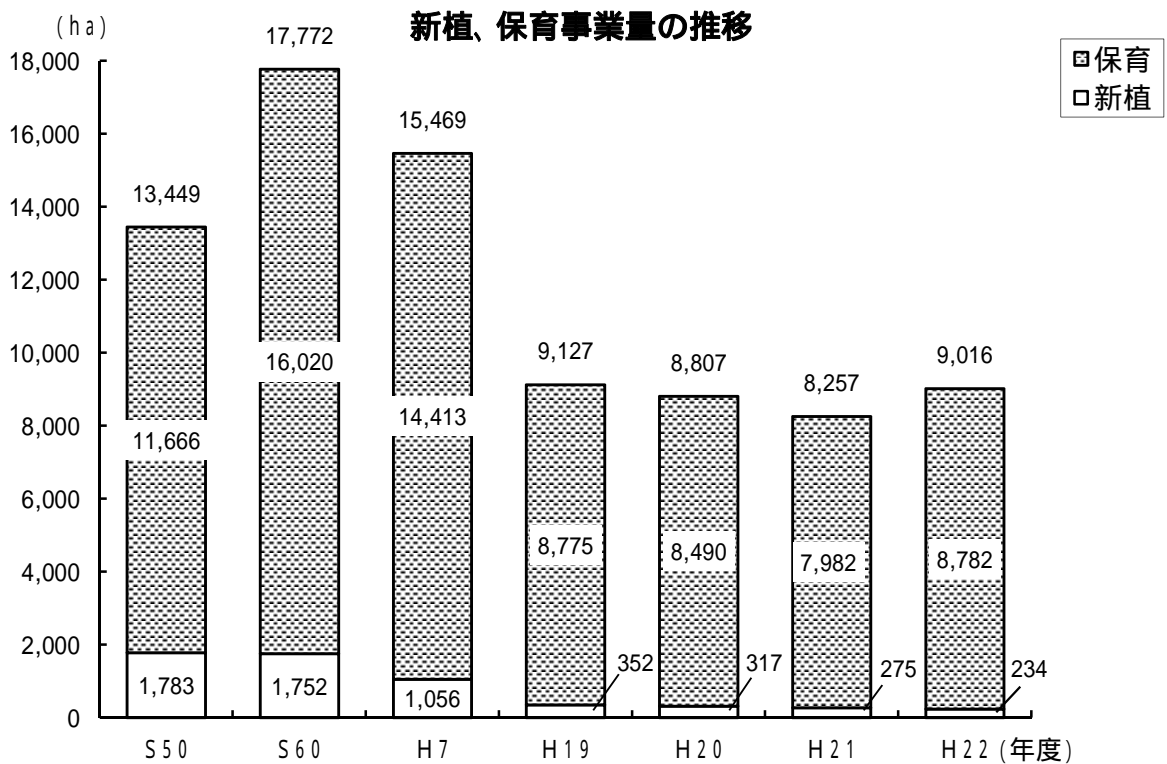
##### (2) 木材取扱量 (関連資料P79, 82)

木材取扱量は、昭和62年度以降減少傾向にあったが、ここ数年は横ばいで推移している。



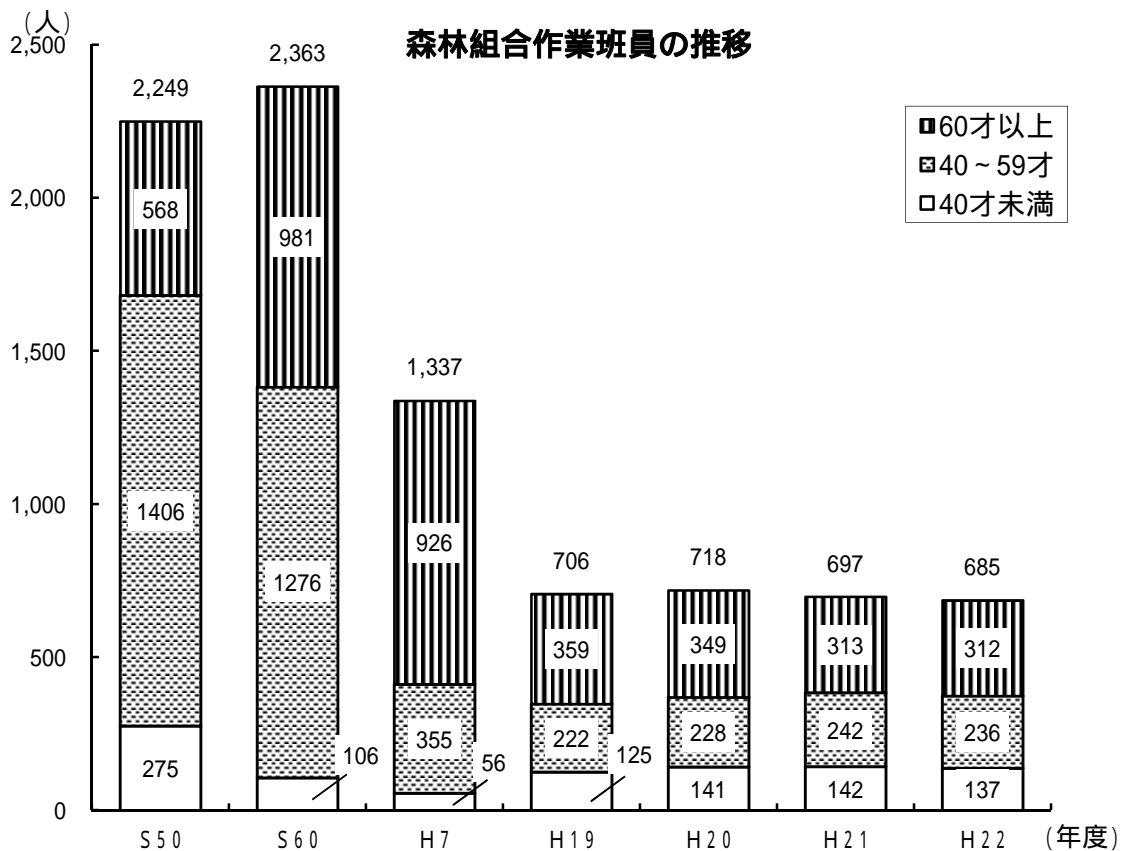
**(3) 森林造成事業 (関連資料P79, 82)**

新植、保育の事業量は、ここ数年横ばいで推移している。



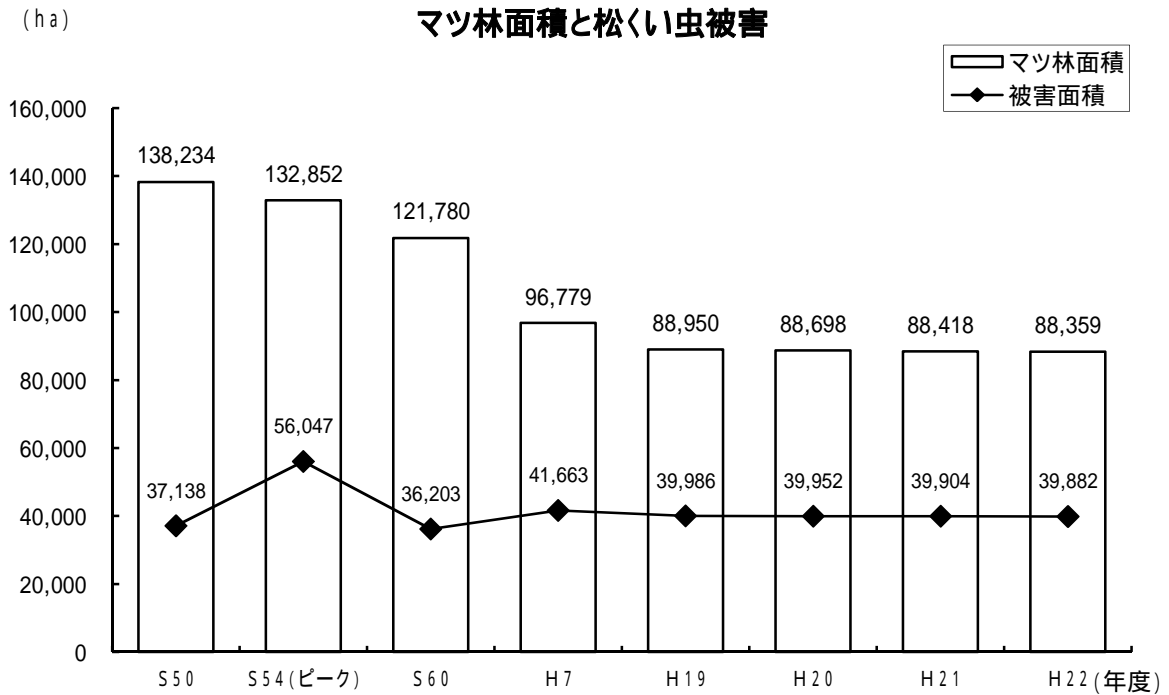
**(4) 森林組合作業班 (関連資料P80, 82)**

作業班員数は、昭和60年以降減少傾向にあったが、ここ数年は横ばいで推移している。(平成19年度以降は臨時雇を含んだ数値となっている。)

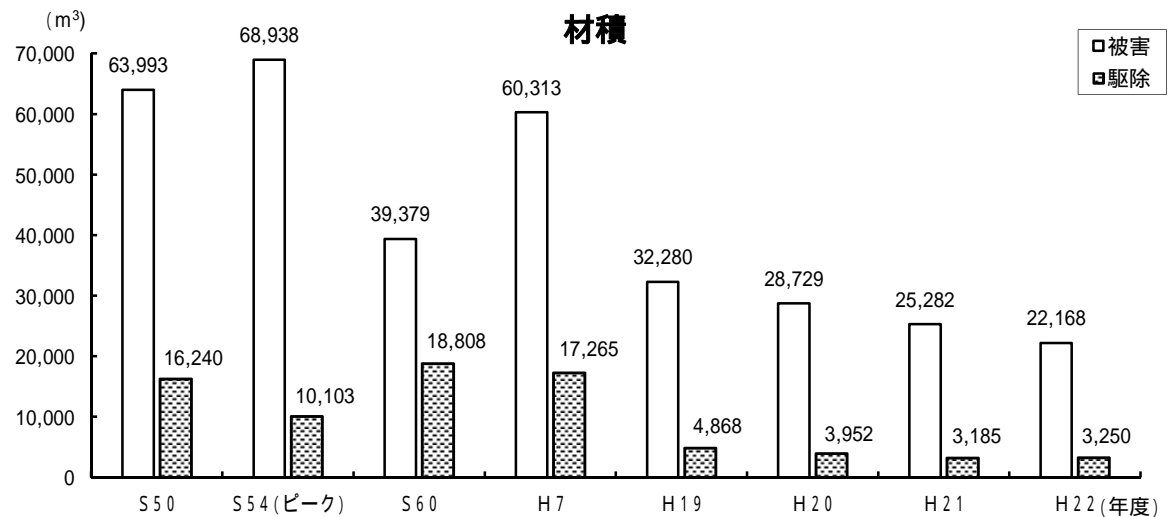
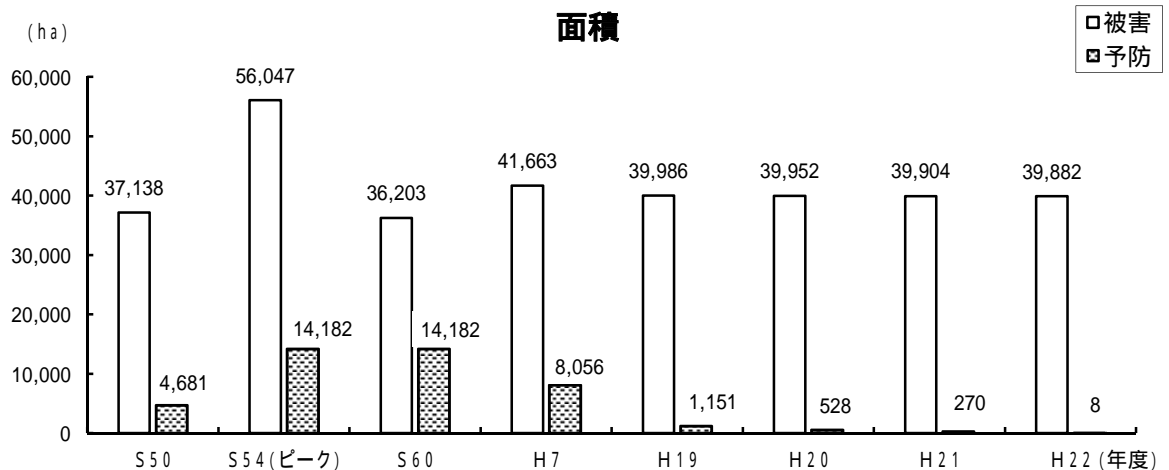


## 5. 森林被害

### (1) マツ林面積と松くい虫被害 (関連資料P23, 89)



### (2) 松くい虫防除事業の推移 (関連資料P89)



## 6. 林業普及

### (1) 林業士及び林業作業士の認定状況 (関連資料P91)

区分	指導 林業士	青年 林業士	基幹林業 作業士	林業技能 作業士	林業 作業士	計
認定者数	94人	7人	59人	26人	124人	310人

作業士の認定者数は林業振興班資料による。

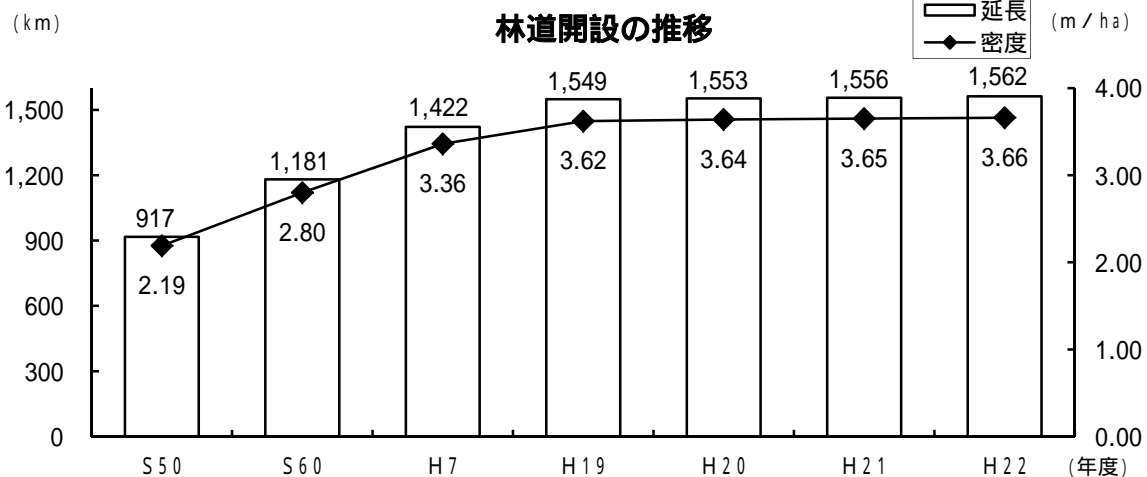
### (2) 主要林業機械の保有状況 (関連資料P92)

年度 機械種別	S50	S60	H7	H19	H20	H21	H22
集材機	649	520	437	293	297	265	257
運材機	181	359	479	300	273	267	257
フォークリフト	210	261	195	103	111	99	99
ショベル系掘削機	16	65	102	129	138	155	155
チェーンソー	5,431	12,324	12,029	9,698	8,728	7,856	7,698
刈払機	5,448	8,732	11,783	12,650	11,385	10,247	10,043
動力枝打機	-	224	553	285	279	265	259
苗畑用トラクタ	126	188	37	17	20	19	18

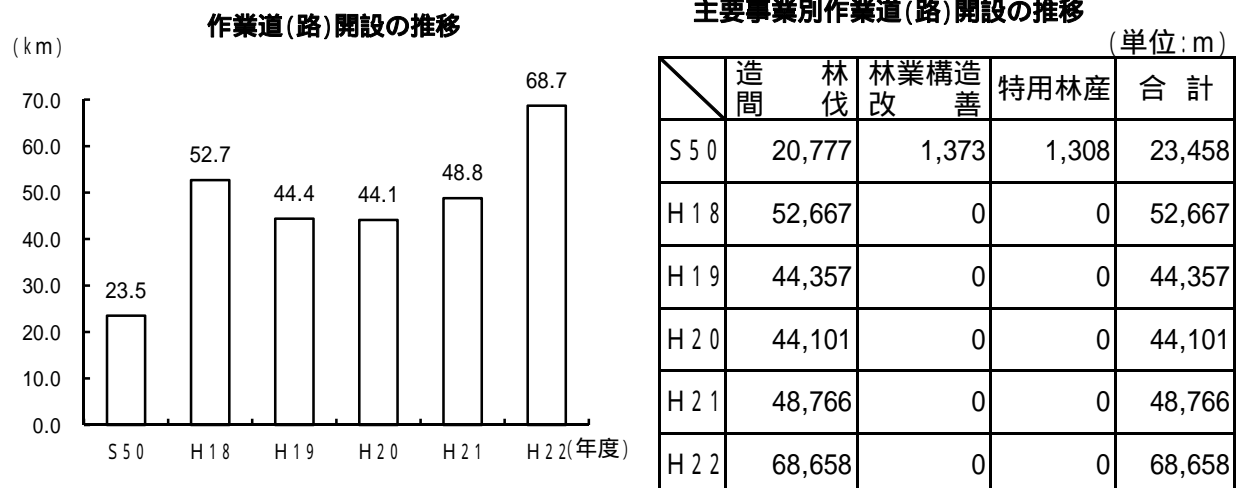
## 7. 林道等

平成22年度は、15路線(延長6.6km)を開設し、総延長は1,562kmとなった。  
また、作業道(路)については、68.7kmが開設された。

### (1) 林道 (関連資料P94)



### (2) 作業道(路) (関連資料P55,72)

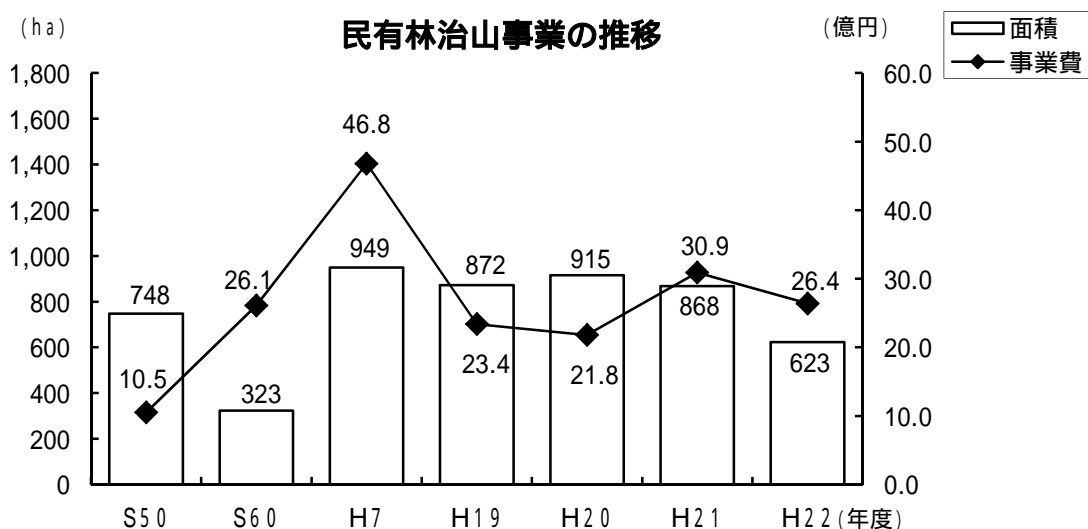




## 8. 治山

### (1) 治山事業の推移 (関連資料P105)

治山事業は、森林整備保全事業計画(平成21年度～平成25年度)に基づき計画的な事業の推進に努めており、平成21・22年度に発生した災害に対する緊急的な災害復旧事業と併せ242箇所(面積623ha、事業費26.4億円)を実施した。



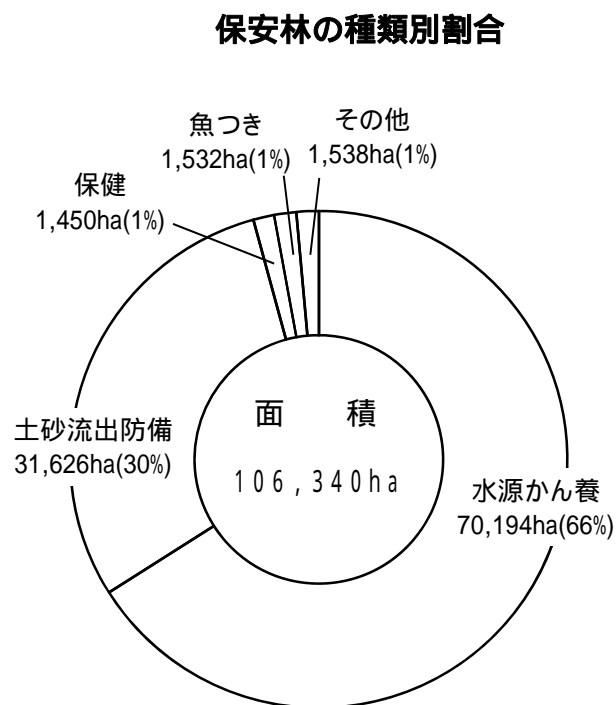
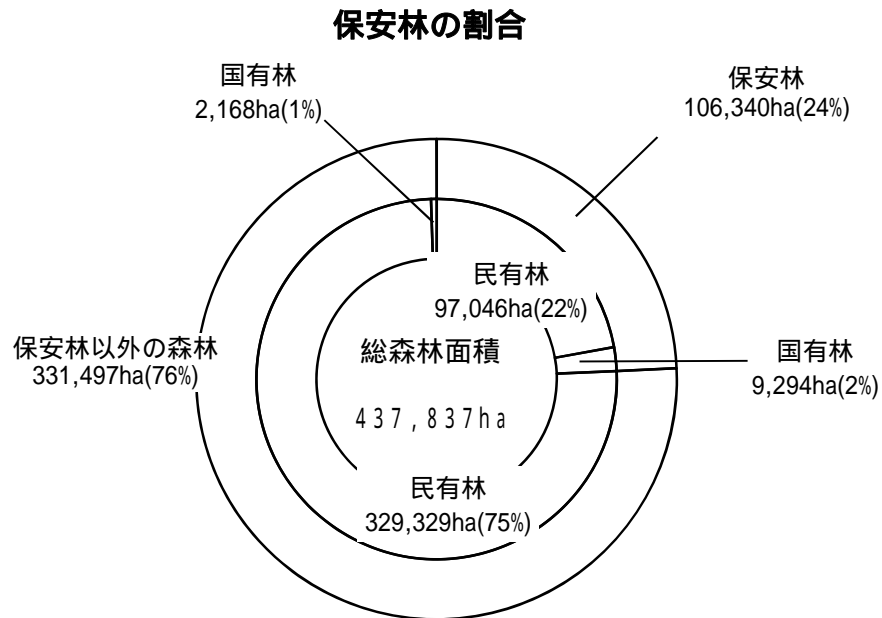
### (2) 生活環境保全林 (関連資料 治山林道班資料)

#### 生活環境保全林の概要

地区名	市 町	施行年度	区域面積	地区の愛称
			(ha)	
霜降山	宇部市	S47～49	200.00	霜降山市民の森
田床山	萩市	S50～52	100.00	田床山市民の森
千坊山	光市	S51～53	120.00	市民の森
太華山	周南市	S53～55	40.00	
長野山	周南市	S54～56	30.00	長野山緑地公園
天神山	防府市	S55～57	16.56	天神山森林公園
国見台	下関市	S56～58	62.00	国見台森林公園
菩提寺山	山陽小野田市	S57～59	30.00	菩提寺山市民の森
兄弟山	山口市	S58～60	13.00	おとどいやま森林公園
青海島	長門市	S59～61	30.00	青海島森林公園
嵩山	周防大島町	S60～62	42.00	長寿の森・嵩山森林公園
琴石山	柳井市	S61～63	18.60	琴石山グリーンパーク
笠戸高山	下松市	S62～H元	24.00	
烏帽子岳	周南市	S63～H2	34.80	烏帽子岳ウッドパーク
永安	岩国市	H元～2	8.50	周東町いこいの森
深坂	下関市	H元～3	46.10	サンサンフォレスト深坂
八丁峠	萩市	H元～3	15.00	旭水の森
犬鳴	山口市	H2～3	18.50	犬鳴公園
高照寺山	岩国市	H2～4	62.00	高照寺山グリーンパーク
大浦岳	下関市	H3～4	41.83	大浦岳森林公園
十種ヶ峰	阿東町	H4～5	29.80	
桜山	美祢市	H4～6	28.02	桜山森林公園
塔ヶ森	岩国市	H5～7	13.10	塔ヶ森展望公園
青海島	長門市	H6～7	10.00	
宇生	萩市	H7～9	56.70	やすらぎの森宇生
右田ヶ岳	防府市	H5～11	492.10	
華山	下関市	H8～11	36.80	
高瀬湖	周南市	H10～13	24.37	
水尻	長門市	H12～14	30.20	いこいの森三隅

## 9. 保安林 (関連資料P113)

地域森林計画に基づき、計画的な整備に努めている。平成22年度末の保安林面積は、総森林面積の24%である。



## 10. その他

### (1) 地域森林計画樹立状況 (関連資料: 地域森林計画書)

(単位: ha)

森林計画区	農林事務所	計画期間	民有林面積		
			対象森林	対象外森林	計
岩徳	岩国・柳井・周南	平成19年～28年	149,939	484	150,423
萩	山口・萩	平成20年～29年	64,890	4	64,894
豊田	下関・長門	平成21年～30年	73,151	407	73,558
山口	山口・美祢	平成22年～31年	137,292	208	137,500
計			425,273	1,103	426,375

### (2) 保有規模別林家数 (関連資料: 農林業センサス)

(単位: 戸、ha、%)

区分	1990年 (平成2年)		2000年 (平成12年)		2005年 (平成17年)		2010年 (平成22年)		H22/H17	
	林家数	構成比	林家数	構成比	林家数	構成比	林家数	構成比	林家数	
総数	35,008	100.0	33,114	100.0	28,119	100.0	28,366	100.0	101	
保有階層別	1～5ha	25,926	74.1	25,225	76.2	21,268	75.6	21,333	75.2	100
	5～20ha	7,952	22.7	6,889	20.8	5,872	20.9	5,969	21.0	102
	20～50ha	942	2.7	836	2.5	792	2.8	833	3.0	105
	50ha以上	188	0.5	164	0.5	187	0.7	231	0.8	124

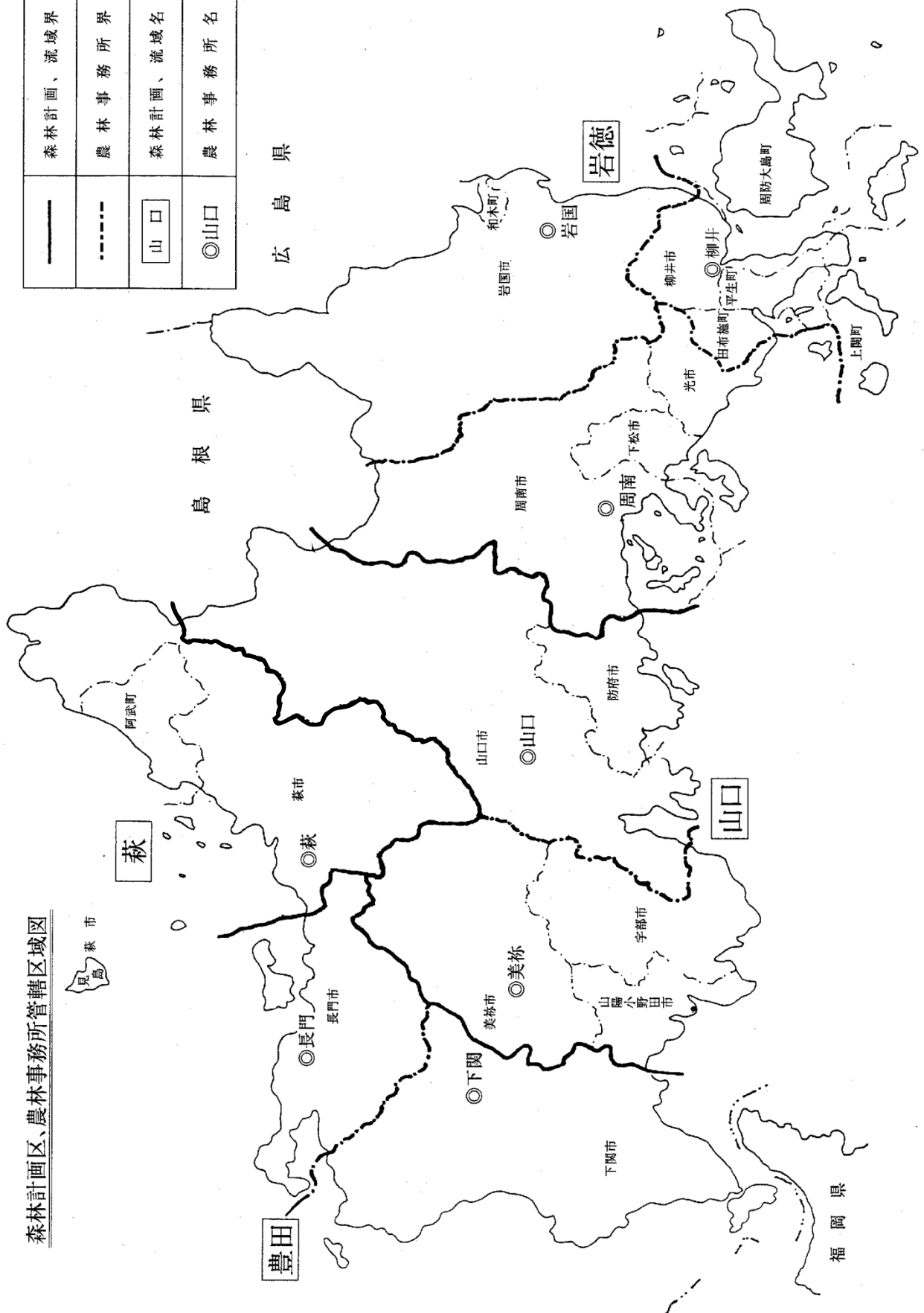
注: 1「林家」とは保有山林面積が1ha以上の世帯をいう。

### (3) 森林施業計画の認定状況 (関連資料P32)

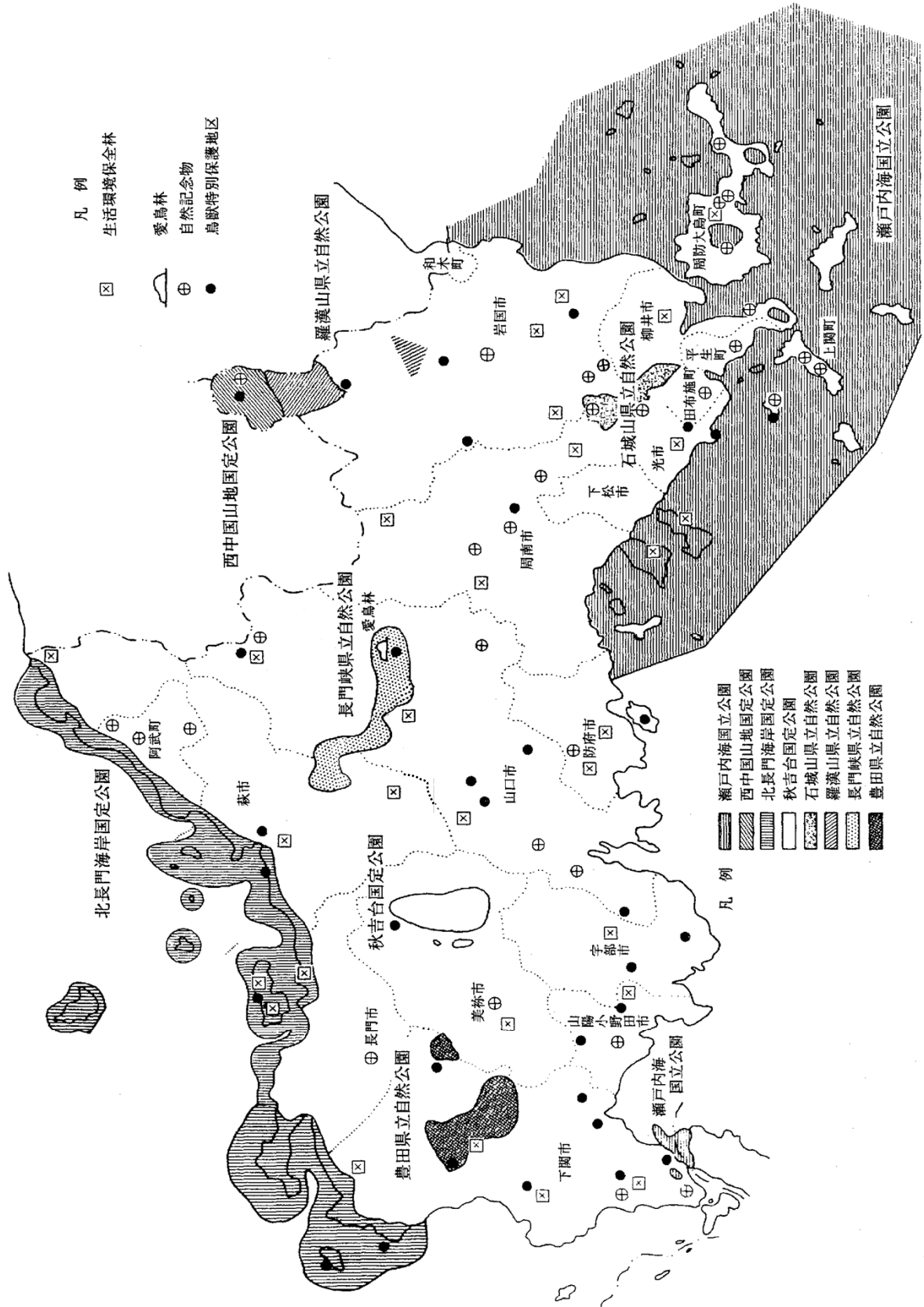
区分	民有林面積	認定面積	認定率
属地	426,375 ha	189,657 ha	44%

森林計画区、農林事務所管轄区域図

——	森林計画、流域界
- - - -	農林事務所界
□山口	森林計画、流域名
◎山口	農林事務所名



# 自然環境保全施設等整備状況図



# 統計表

# 森林の現況

## 1. 市町別土地利用状況及び林野率

(単位:面積ha、率%)

市町	総土地面積	林 野			そ の 他				林 野 率
		総 数	森 林	原採草野地	耕 地			そ の 他	
					総 数	田	畑		
<b>総 数</b>	<b>611,395</b>	<b>439,239</b>	<b>437,837</b>	<b>1,402</b>	<b>50,575</b>	<b>40,885</b>	<b>9,690</b>	<b>121,581</b>	<b>72</b>
<b>岩国農林事務所</b>	<b>88,436</b>	<b>71,980</b>	<b>71,438</b>	<b>541</b>	<b>3,447</b>	<b>2,688</b>	<b>759</b>	<b>13,009</b>	<b>81</b>
岩 国 市	87,380	71,365	70,826	539	3,431	2,680	751	12,584	82
和 木 町	1,056	615	612	2	16	8	8	425	58
<b>柳井農林事務所</b>	<b>39,770</b>	<b>21,426</b>	<b>21,397</b>	<b>29</b>	<b>5,573</b>	<b>2,971</b>	<b>2,602</b>	<b>12,771</b>	<b>54</b>
柳 井 市	13,990	8,144	8,128	16	1,874	1,520	354	3,972	58
周防大島町	13,817	7,070	7,067	3	2,169	299	1,870	4,578	51
上 関 町	3,481	2,221	2,220	1	104	17	87	1,156	64
田布施町	5,035	2,582	2,577	4	876	718	158	1,577	51
平 生 町	3,447	1,409	1,404	5	550	417	133	1,488	41
<b>周南農林事務所</b>	<b>83,763</b>	<b>61,445</b>	<b>61,273</b>	<b>172</b>	<b>4,535</b>	<b>3,853</b>	<b>682</b>	<b>17,783</b>	<b>73</b>
下 松 市	8,937	5,402	5,396	7	477	415	62	3,058	60
光 市	9,194	4,900	4,889	12	981	818	163	3,313	53
周 南 市	65,632	51,142	50,989	154	3,077	2,620	457	11,413	78
<b>山口農林事務所</b>	<b>121,190</b>	<b>87,460</b>	<b>87,256</b>	<b>204</b>	<b>11,876</b>	<b>10,690</b>	<b>1,186</b>	<b>21,854</b>	<b>72</b>
山 口 市	102,331	77,657	77,467	189	9,464	8,540	924	15,210	76
防 府 市	18,859	9,803	9,788	15	2,412	2,150	262	6,644	52
<b>美祿農林事務所</b>	<b>89,341</b>	<b>55,941</b>	<b>55,762</b>	<b>178</b>	<b>8,225</b>	<b>6,810</b>	<b>1,415</b>	<b>25,175</b>	<b>63</b>
宇 部 市	28,771	15,029	14,981	48	2,782	2,260	522	10,960	52
美 祿 市	47,271	34,703	34,580	123	3,934	3,300	634	8,634	73
山陽小野田市	13,299	6,209	6,201	8	1,509	1,250	259	5,581	47
<b>下関農林事務所</b>	<b>71,615</b>	<b>47,435</b>	<b>47,328</b>	<b>106</b>	<b>7,840</b>	<b>6,550</b>	<b>1,290</b>	<b>16,341</b>	<b>66</b>
下 関 市	71,615	47,435	47,328	106	7,840	6,550	1,290	16,341	66
<b>長門農林事務所</b>	<b>35,794</b>	<b>26,999</b>	<b>26,956</b>	<b>43</b>	<b>3,448</b>	<b>3,170</b>	<b>278</b>	<b>5,347</b>	<b>75</b>
長 門 市	35,794	26,999	26,956	43	3,448	3,170	278	5,347	75
<b>萩農林事務所</b>	<b>81,486</b>	<b>66,553</b>	<b>66,426</b>	<b>127</b>	<b>5,631</b>	<b>4,153</b>	<b>1,478</b>	<b>9,302</b>	<b>82</b>
萩 市	69,879	56,745	56,628	118	4,800	3,510	1,290	8,334	81
阿 武 町	11,607	9,808	9,799	9	831	643	188	968	85

(資料) 総土地面積:国土交通省国土地理院「全国都道府県市町村別面積調」  
 その他面積:中国四国農政局山口農政事務所「第57次 山口農林水産統計年報」  
 林野面積:地域森林計画書(岩徳、萩、豊田、山口)(地域森林計画対象外森林を含む)  
 (参考) 各計画書作成状況

農林事務所	作成時点	計画区名
岩 国	H19. 3. 31	岩 徳
田布施		
周 南		
山 口	H22. 3. 31	山 口
美 祿		
下 関	H21. 3. 31	豊 田
長 門		
萩	H20. 3. 31	萩

## 2. 市町別経営形態別森林面積

市町	総数	国 有 林				民			
		総数	国有林野 法による 国有林	官 行 造 林	その他 諸官庁 有 林	総数	公 有		
							総数	県行 造林	県有林
<b>総 数</b>	<b>437,837</b>	<b>11461</b>	<b>7,976</b>	<b>3,315</b>	<b>171</b>	<b>426,375</b>	<b>55,614</b>	<b>3,441</b>	<b>663</b>
<b>岩国農林事務所</b>	<b>71,438</b>	<b>1,811</b>	<b>1,540</b>	<b>267</b>	<b>3</b>	<b>69,628</b>	<b>2,970</b>	<b>123</b>	<b>27</b>
岩 国 市	70,826	1,811	1,540	267	3	69,016	2,947	123	27
和 木 町	612	-	-	-	-	612	24	-	-
<b>柳井農林事務所</b>	<b>21,397</b>	<b>158</b>	<b>-</b>	<b>145</b>	<b>13</b>	<b>21,239</b>	<b>1,498</b>	<b>36</b>	<b>50</b>
柳 井 市	8,128	0	-	-	0	8,128	359	-	2
周防大島町	7,067	153	-	145	8	6,914	579	34	15
上 関 町	2,220	-	-	-	-	2,220	109	-	0
田布施町	2,577	-	-	-	-	2,577	380	-	33
平 生 町	1,404	5	-	-	5	1,399	71	1	-
<b>周南農林事務所</b>	<b>61,273</b>	<b>1,717</b>	<b>899</b>	<b>766</b>	<b>51</b>	<b>59,556</b>	<b>7,531</b>	<b>640</b>	<b>93</b>
下 松 市	5,396	500	500	-	0	4,895	1,357	-	9
光 市	4,889	0	-	-	0	4,889	625	65	51
周 南 市	50,989	1,216	399	766	51	49,772	5,549	575	34
<b>山口農林事務所</b>	<b>87,256</b>	<b>5,180</b>	<b>4,098</b>	<b>1,075</b>	<b>8</b>	<b>82,075</b>	<b>14,611</b>	<b>839</b>	<b>241</b>
山 口 市	77,467	5,122	4,098	1,017	8	72,346	13,522	839	223
防 府 市	9,788	58	-	58	-	9,730	1,090	0	18
<b>美祿農林事務所</b>	<b>55,762</b>	<b>338</b>	<b>-</b>	<b>337</b>	<b>1</b>	<b>55,425</b>	<b>5,692</b>	<b>448</b>	<b>113</b>
宇 部 市	14,981	-	-	-	-	14,981	2,362	19	42
美 祿 市	34,580	337	-	337	-	34,243	2,913	429	59
山陽小野田市	6,201	1	-	-	1	6,200	417	0	12
<b>下関農林事務所</b>	<b>47,328</b>	<b>581</b>	<b>236</b>	<b>288</b>	<b>57</b>	<b>46,747</b>	<b>5,846</b>	<b>575</b>	<b>58</b>
下 関 市	47,328	581	236	288	57	46,747	5,846	575	58
<b>長門農林事務所</b>	<b>26,956</b>	<b>145</b>	<b>-</b>	<b>144</b>	<b>0</b>	<b>26,811</b>	<b>4,789</b>	<b>324</b>	<b>41</b>
長 門 市	26,956	145	-	144	0	26,811	4,789	324	41
<b>萩農林事務所</b>	<b>66,426</b>	<b>1,532</b>	<b>1,203</b>	<b>293</b>	<b>37</b>	<b>64,894</b>	<b>12,676</b>	<b>457</b>	<b>39</b>
萩 市	56,628	428	98	293	37	56,200	10,982	457	39
阿 武 町	9,799	1,105	1,105	-	-	8,694	1,694	0	-

(資料) 国有林(その他は除く): 国有林の地域別森林計画書

国有林(その他): 森林企画課森林計画班資料

民有林: 地域森林計画書(岩徳、萩、豊田、山口)(地域森林計画対象外森林を含む)



(単位:ha)

有 林		有 林								
市 町 有 林	財産区 有 林	総数	旧機構 造 林	公 社 造 林	社 寺 有 林	会 社 有 林	各種団 体有林	共 同 有 林	共有林	個人有林
50,790	721	370,761	11,396	13,793	3,369	12,685	3,192	17,522	18,609	290,196
2,820	-	66,657	1,496	1,668	378	4,130	291	998	1,431	56,265
2,796	-	66,069	1,496	1,668	378	4,100	284	998	1,416	55,729
24	-	589	-	-	1	30	8	-	15	536
1,340	73	19,740	-	214	297	212	49	622	500	17,846
284	73	7,769	-	141	90	170	18	234	126	6,990
530	-	6,335	-	40	86	22	18	127	239	5,803
109	-	2,111	-	-	39	4	12	206	114	1,737
347	-	2,197	-	9	46	16	0	50	13	2,063
69	-	1,328	-	25	37	1	1	6	7	1,253
6,798	-	52,025	2,070	1,711	525	2,033	228	268	1,138	44,052
1,349	-	3,538	-	100	44	96	10	32	41	3,215
509	-	4,264	-	42	94	36	3	95	50	3,944
4,940	-	44,223	2,070	1,569	387	1,901	215	142	1,047	36,892
12,884	648	67,464	4,772	2,546	869	1,555	1,107	6,326	3,808	46,480
11,812	648	58,824	4,772	2,417	703	1,481	686	5,671	3,243	39,850
1,072	-	8,640	-	128	166	74	421	655	565	6,630
5,131	-	49,733	587	1,530	308	2,068	265	2,334	2,271	40,370
2,301	-	12,619	-	104	92	398	74	727	611	10,614
2,425	-	31,331	549	1,284	150	1,234	153	1,492	1,537	24,933
405	-	5,783	38	142	66	436	38	115	124	4,824
5,213	-	40,901	1,380	1,755	554	1,245	471	1,681	2,113	31,700
5,213	-	40,901	1,380	1,755	554	1,245	471	1,681	2,113	31,700
4,424	-	22,022	126	1,391	129	741	146	3,156	2,383	13,949
4,424	-	22,022	126	1,391	129	741	146	3,156	2,383	13,949
12,180	-	52,218	963	2,979	309	699	635	2,135	4,964	39,534
10,486	-	45,218	963	2,248	267	602	586	1,721	4,399	34,432
1,694	-	7,000	-	732	42	97	49	413	565	5,102

(参考) 民有林内訳

(単位:面積ha、割合%)

計画区名	民 有 林			割合 C/A*100
	総数(A) A=B+C	対象森林 (B)	対象外森林 (C)	
岩 徳	150,423	149,939	484	0.3
山 口	137,500	137,292	208	0.2
豊 田	73,558	73,151	407	0.6
萩	64,894	64,890	4	0.0
計	426,375	425,273	1,103	0.3

### 3. 市町別樹種別民有林面積及び蓄積

市町	総数		人工林								
			総数		スギ		ヒノキ		マツ類		広
	面積	蓄積	面積	蓄積	面積	蓄積	面積	蓄積	面積	蓄積	面積
<b>総数</b>	<b>426,375</b>	<b>112,055,195</b>	<b>189,346</b>	<b>80,270,295</b>	<b>66,190</b>	<b>45,678,085</b>	<b>86,156</b>	<b>26,358,782</b>	<b>33,241</b>	<b>8,014,151</b>	<b>3,759</b>
<b>岩国農林事務所</b>	<b>69,628</b>	<b>21,674,550</b>	<b>34,282</b>	<b>15,534,537</b>	<b>12,569</b>	<b>8,923,765</b>	<b>17,008</b>	<b>5,479,573</b>	<b>4,347</b>	<b>1,114,176</b>	<b>357</b>
岩国市	69,016	21,582,763	34,116	15,480,396	12,525	8,899,495	16,901	5,452,360	4,336	1,111,740	354
和木町	612	91,787	165	54,141	44	24,270	106	27,213	12	2,436	3
<b>柳井農林事務所</b>	<b>21,239</b>	<b>2,349,759</b>	<b>6,044</b>	<b>1,326,393</b>	<b>1,408</b>	<b>648,114</b>	<b>4,092</b>	<b>625,134</b>	<b>372</b>	<b>47,237</b>	<b>171</b>
柳井市	8,128	988,672	2,621	534,729	554	243,077	1,938	280,969	59	8,211	70
周防大島町	6,914	829,878	1,916	506,494	582	285,715	1,123	196,103	186	23,722	24
上関町	2,220	136,162	209	41,067	48	22,648	135	15,534	22	2,718	5
田布施町	2,577	232,723	795	143,525	130	57,881	578	79,932	40	4,398	48
平生町	1,399	162,324	503	100,578	95	38,793	318	52,596	65	8,188	24
<b>周南農林事務所</b>	<b>59,556</b>	<b>16,791,075</b>	<b>27,810</b>	<b>12,998,556</b>	<b>11,413</b>	<b>7,935,135</b>	<b>12,685</b>	<b>4,170,704</b>	<b>3,288</b>	<b>875,928</b>	<b>424</b>
下松市	4,895	1,180,131	1,765	830,710	801	549,436	640	208,237	274	70,550	50
光市	4,889	495,279	1,659	263,355	323	126,338	963	112,452	138	18,461	234
周南市	49,772	15,115,665	24,386	11,904,491	10,289	7,259,361	11,082	3,850,015	2,876	786,917	139
<b>山口農林事務所</b>	<b>82,075</b>	<b>20,584,473</b>	<b>36,314</b>	<b>14,006,002</b>	<b>10,055</b>	<b>7,008,790</b>	<b>15,737</b>	<b>4,807,629</b>	<b>9,121</b>	<b>2,106,521</b>	<b>1,401</b>
山口市	72,346	19,103,264	33,349	13,306,339	9,469	6,644,936	14,839	4,651,394	8,181	1,953,496	860
防府市	9,730	1,481,209	2,965	699,663	586	363,854	898	156,235	940	153,025	541
<b>美祿農林事務所</b>	<b>55,425</b>	<b>16,054,654</b>	<b>22,241</b>	<b>11,200,299</b>	<b>9,143</b>	<b>6,882,906</b>	<b>10,050</b>	<b>3,642,241</b>	<b>2,672</b>	<b>649,372</b>	<b>375</b>
宇部市	14,981	2,772,418	3,463	1,354,091	1,103	776,602	1,001	310,717	1,255	259,774	104
美祿市	34,243	12,144,362	17,223	9,271,167	7,640	5,844,362	8,197	3,077,397	1,138	332,957	248
山陽小野田市	6,200	1,137,874	1,554	575,041	400	261,942	852	254,127	279	56,641	23
<b>下関農林事務所</b>	<b>46,747</b>	<b>10,281,336</b>	<b>18,247</b>	<b>6,977,943</b>	<b>5,908</b>	<b>3,738,128</b>	<b>9,129</b>	<b>2,540,453</b>	<b>2,926</b>	<b>678,113</b>	<b>284</b>
下関市	46,747	10,281,336	18,247	6,977,943	5,908	3,738,128	9,129	2,540,453	2,926	678,113	284
<b>長門農林事務所</b>	<b>26,811</b>	<b>6,858,283</b>	<b>13,729</b>	<b>5,294,403</b>	<b>4,599</b>	<b>2,998,160</b>	<b>5,585</b>	<b>1,554,212</b>	<b>3,255</b>	<b>722,309</b>	<b>290</b>
長門市	26,811	6,858,283	13,729	5,294,403	4,599	2,998,160	5,585	1,554,212	3,255	722,309	290
<b>萩農林事務所</b>	<b>64,894</b>	<b>17,461,065</b>	<b>30,679</b>	<b>12,932,162</b>	<b>11,094</b>	<b>7,543,087</b>	<b>11,869</b>	<b>3,538,836</b>	<b>7,259</b>	<b>1,820,495</b>	<b>457</b>
萩市	56,200	15,201,412	25,803	11,185,306	9,656	6,606,405	10,402	3,154,562	5,385	1,399,976	360
阿武町	8,694	2,259,653	4,876	1,746,856	1,437	936,682	1,467	384,274	1,874	420,519	97

(資料) 地域森林計画書(岩徳、萩、豊田、山口)(地域森林計画対象外森林を含む)  
対象外森林の割合については、P 23に記載。

(注) 総数の蓄積は、人工林と天然林の蓄積の合計である。

(単位:面積ha、蓄積m<sup>3</sup>、タケ束、率%)

葉樹	天 然 林								タケ		無立木地		人 工 林 率
	総数		マツ類		クヌギ		その他の広葉樹		面積	蓄積	伐 採 跡 地	未 立 木 地 等	
	蓄積	面積	蓄積	面積	蓄積	面積	蓄積	面積					
<b>219,277</b>	<b>219,969</b>	<b>31,784,900</b>	<b>55,118</b>	<b>12,289,766</b>	<b>1,672</b>	<b>226,381</b>	<b>163,180</b>	<b>19,268,753</b>	<b>12,142</b>	<b>14,182,024</b>	<b>347</b>	<b>4,571</b>	<b>44</b>
<b>17,023</b>	<b>33,902</b>	<b>6,140,013</b>	<b>12,605</b>	<b>3,163,584</b>	<b>181</b>	<b>25,999</b>	<b>21,117</b>	<b>2,950,430</b>	<b>806</b>	<b>1,123,251</b>	<b>0</b>	<b>638</b>	<b>49</b>
16,801	33,501	6,102,367	12,548	3,153,706	180	25,903	20,773	2,922,758	782	1,087,941	0	617	49
222	402	37,646	56	9,878	1	96	344	27,672	24	35,310	0	21	27
<b>5,908</b>	<b>14,073</b>	<b>1,023,366</b>	<b>3,185</b>	<b>434,488</b>	<b>111</b>	<b>6,209</b>	<b>10,777</b>	<b>582,669</b>	<b>847</b>	<b>1,009,369</b>	<b>0</b>	<b>275</b>	<b>28</b>
2,472	5,079	453,943	1,643	246,923	28	1,717	3,408	205,303	309	408,755	0	119	32
954	4,764	323,384	1,140	134,350	72	3,973	3,552	185,061	160	170,315	0	75	28
167	1,903	95,095	36	4,382	10	496	1,857	90,217	71	78,764	0	37	9
1,314	1,535	89,198	118	16,303	0	18	1,417	72,877	216	251,100	0	31	31
1,001	792	61,746	248	32,530	0	5	543	29,211	91	100,435	0	14	36
<b>16,789</b>	<b>28,807</b>	<b>3,792,519</b>	<b>6,596</b>	<b>1,425,821</b>	<b>185</b>	<b>22,292</b>	<b>22,025</b>	<b>2,344,406</b>	<b>2,140</b>	<b>2,504,558</b>	<b>93</b>	<b>706</b>	<b>47</b>
2,487	2,788	349,421	580	120,646	12	1,126	2,196	227,649	258	303,961	0	85	36
6,104	2,699	231,924	795	117,374	0	21	1,903	114,529	437	543,593	0	94	34
8,198	23,321	3,211,174	5,222	1,187,801	173	21,145	17,926	2,002,228	1,445	1,657,004	93	528	49
<b>83,062</b>	<b>43,898</b>	<b>6,578,471</b>	<b>17,019</b>	<b>3,517,309</b>	<b>200</b>	<b>27,525</b>	<b>26,680</b>	<b>3,033,637</b>	<b>982</b>	<b>1,249,482</b>	<b>19</b>	<b>862</b>	<b>44</b>
56,513	37,538	5,796,925	13,648	2,954,950	199	27,456	23,691	2,814,519	725	916,246	19	714	46
26,549	6,360	781,546	3,371	562,359	1	69	2,989	219,118	257	333,236	0	147	30
<b>25,780</b>	<b>30,855</b>	<b>4,854,355</b>	<b>6,588</b>	<b>1,684,234</b>	<b>191</b>	<b>29,765</b>	<b>24,076</b>	<b>3,140,356</b>	<b>1,611</b>	<b>2,187,383</b>	<b>56</b>	<b>663</b>	<b>40</b>
6,998	10,751	1,418,327	2,738	605,602	12	1,305	8,001	811,420	461	615,080	28	277	23
16,451	15,792	2,873,195	2,679	828,945	159	25,915	12,954	2,018,335	915	1,229,702	19	294	50
2,331	4,312	562,833	1,172	249,687	20	2,545	3,121	310,601	234	342,601	9	91	25
<b>21,249</b>	<b>25,407</b>	<b>3,303,393</b>	<b>3,045</b>	<b>641,056</b>	<b>24</b>	<b>2,841</b>	<b>22,338</b>	<b>2,659,496</b>	<b>2,386</b>	<b>2,511,139</b>	<b>132</b>	<b>576</b>	<b>39</b>
21,249	25,407	3,303,393	3,045	641,056	24	2,841	22,338	2,659,496	2,386	2,511,139	132	576	39
<b>19,722</b>	<b>11,777</b>	<b>1,563,880</b>	<b>852</b>	<b>182,096</b>	<b>71</b>	<b>9,356</b>	<b>10,854</b>	<b>1,372,428</b>	<b>1,065</b>	<b>1,070,669</b>	<b>12</b>	<b>228</b>	<b>51</b>
19,722	11,777	1,563,880	852	182,096	71	9,356	10,854	1,372,428	1,065	1,070,669	12	228	51
<b>29,744</b>	<b>31,249</b>	<b>4,528,903</b>	<b>5,227</b>	<b>1,241,178</b>	<b>709</b>	<b>102,394</b>	<b>25,313</b>	<b>3,185,331</b>	<b>2,306</b>	<b>2,526,173</b>	<b>35</b>	<b>625</b>	<b>47</b>
24,363	27,805	4,016,106	4,477	1,061,763	611	88,645	22,717	2,865,698	2,031	2,197,750	28	532	46
5,381	3,444	512,797	750	179,415	98	13,749	2,596	319,633	275	328,423	6	92	56

#### 4. 森林資源構成表

##### (1) 総計

区分	針葉樹								
	スギ		ヒノキ		マツ類・その他針葉樹		小計		
	面積	材積	面積	材積	面積	材積	面積	材積	
育 成 単 層 林	1	166	-	1,363	-	54	-	1,583	-
	2	328	25,511	2,762	66,036	53	1,674	3,142	93,221
	3	586	97,825	4,333	331,923	12	899	4,931	430,647
	4	998	255,824	6,245	870,759	7	1,658	7,250	1,128,241
	5	1,798	650,488	10,048	1,980,976	14	2,773	11,860	2,634,237
	6	2,383	1,053,417	12,786	3,409,285	52	8,744	15,221	4,471,446
	7	3,088	1,605,691	14,045	4,642,149	903	183,703	18,036	6,431,543
	8	6,286	3,818,589	11,769	4,568,184	4,422	987,345	22,478	9,374,118
	9	10,220	6,871,442	7,937	3,428,966	10,530	2,609,575	28,687	12,909,983
	10	16,168	11,791,284	6,465	2,971,174	10,654	2,695,789	33,287	17,458,247
	11	14,083	10,914,254	4,268	2,051,256	3,037	774,246	21,388	13,739,756
	12	4,662	3,815,262	1,253	626,295	774	189,583	6,690	4,631,140
	13	1,413	1,217,056	481	249,521	251	66,240	2,145	1,532,817
	14	1,366	1,229,435	519	277,561	261	58,901	2,146	1,565,897
	15	2,067	1,958,641	1,259	706,601	325	89,719	3,651	2,754,961
計	65,610	45,304,719	85,533	26,180,686	31,351	7,670,849	182,494	79,156,254	

区分	針葉樹								
	スギ		ヒノキ		マツ類・その他針葉樹		小計		
	面積	材積	面積	材積	面積	材積	面積	材積	
育 成 複 層 林	1	8	-	32	-	3	-	43	-
	2	6	466	35	920	4	121	45	1,507
	3	24	3,818	100	8,679	1	25	124	12,522
	4	25	7,029	80	11,105	0	28	106	18,162
	5	7	2,667	19	3,975	8	774	34	7,416
	6	3	1,370	23	5,016	13	1,613	39	7,999
	7	10	4,825	38	10,266	26	4,666	74	19,757
	8	34	19,583	54	19,667	245	45,941	333	85,191
	9	94	59,122	49	19,669	519	102,069	662	180,860
	10	146	100,559	40	17,391	727	145,520	914	263,470
	11	115	82,459	38	17,654	330	66,673	483	166,786
	12	29	22,703	18	8,208	139	30,019	186	60,930
	13	15	12,094	8	4,045	45	10,980	68	27,119
	14	14	12,242	14	7,415	78	16,306	107	35,963
	15	48	44,429	77	44,086	73	22,120	199	110,635
計	579	373,366	624	178,096	2,212	446,855	3,415	998,317	

区分	針葉樹								
	スギ		ヒノキ		マツ類・その他針葉樹		小計		
	面積	材積	面積	材積	面積	材積	面積	材積	
天 然 生 林	1	-	-	-	-	1	-	-	-
	2	-	-	-	-	2	63	2	63
	3	-	-	-	-	2	119	2	119
	4	-	-	-	-	15	1,623	15	1,623
	5	-	-	-	-	38	5,820	38	5,820
	6	-	-	-	-	125	17,302	125	17,302
	7	-	-	-	-	521	84,178	521	84,178
	8	-	-	-	-	1,704	304,222	1,704	304,222
	9	-	-	-	-	3,285	686,585	3,285	686,585
	10	-	-	-	-	7,460	1,626,824	7,460	1,626,824
	11	-	-	-	-	11,003	2,392,188	11,003	2,392,188
	12	-	-	-	-	9,395	2,091,273	9,395	2,091,273
	13	-	-	-	-	5,686	1,349,588	5,686	1,349,588
	14	-	-	-	-	4,903	1,152,043	4,903	1,152,043
	15	-	-	-	-	10,574	2,474,263	10,574	2,474,263
計	-	-	-	-	54,715	12,186,091	54,715	12,186,091	

区分	針葉樹								
	スギ		ヒノキ		マツ類・その他針葉樹		小計		
	面積	材積	面積	材積	面積	材積	面積	材積	
合 計 伐跡	1	174	-	1,395	-	59	-	1,627	-
	2	334	25,977	2,796	66,956	58	1,858	3,189	94,791
	3	609	101,643	4,433	340,602	15	1,043	5,057	443,288
	4	1,024	262,853	6,325	881,864	22	3,309	7,371	1,148,026
	5	1,805	653,155	10,067	1,984,951	60	9,367	11,932	2,647,473
	6	2,386	1,054,787	12,809	3,414,301	191	27,659	15,385	4,496,747
	7	3,098	1,610,516	14,083	4,652,415	1,451	272,547	18,632	6,535,478
	8	6,320	3,838,172	11,823	4,587,851	6,371	1,337,508	24,515	9,763,531
	9	10,314	6,930,564	7,986	3,448,635	14,334	3,398,229	32,633	13,777,428
	10	16,314	11,891,843	6,505	2,988,565	18,842	4,468,133	41,660	19,348,541
	11	14,197	10,996,713	4,306	2,068,910	14,370	3,233,107	32,873	16,298,730
	12	4,691	3,837,965	1,271	634,503	10,308	2,310,875	16,270	6,783,343
	13	1,428	1,229,150	489	253,566	5,982	1,426,808	7,899	2,909,524
	14	1,380	1,241,677	533	284,976	5,243	1,227,250	7,156	2,753,903
	15	2,115	2,003,070	1,336	750,687	10,973	2,586,102	14,425	5,339,859
計	66,190	45,678,085	86,156	26,358,782	88,278	20,303,795	240,624	92,340,662	
伐跡									

(単位:面積ha、材積m<sup>3</sup>)

広葉樹						合計	
クヌギ・ナラ類		その他		小計		合計	
面積	材積	面積	材積	面積	材積	面積	材積
138	-	325	-	463	-	2,046	-
141	3,709	253	5,499	394	9,208	3,536	102,429
216	10,592	294	12,363	509	22,955	5,441	453,602
260	17,995	270	14,588	529	32,583	7,779	1,160,824
324	30,531	154	10,087	478	40,618	12,337	2,674,855
126	13,877	151	12,532	278	26,409	15,499	4,497,855
31	3,716	132	10,128	163	13,844	18,199	6,445,387
27	3,441	151	12,673	178	16,114	22,656	9,390,232
15	2,202	165	14,334	181	16,536	28,867	12,926,519
14	2,066	304	23,855	318	25,921	33,605	17,484,168
12	1,497	312	25,151	323	26,648	21,711	13,766,404
8	902	117	11,067	125	11,969	6,815	4,643,109
6	911	36	4,677	42	5,588	2,187	1,538,405
5	827	58	4,303	63	5,130	2,209	1,571,027
1	155	26	3,140	27	3,295	3,679	2,758,256
1,324	92,421	2,747	164,397	4,072	256,818	186,566	79,413,072

広葉樹						合計	
クヌギ・ナラ類		その他		小計		合計	
面積	材積	面積	材積	面積	材積	面積	材積
10	-	52	-	62	-	105	-
18	493	60	1,497	78	1,990	123	3,497
12	621	45	2,085	57	2,706	181	15,228
18	1,248	24	1,583	41	2,831	147	20,993
3	313	51	2,641	54	2,954	88	10,370
1	70	462	36,386	463	36,456	501	44,455
3	334	392	30,633	395	30,967	469	50,724
7	1,118	399	40,010	407	41,128	740	126,319
1	103	376	40,787	378	40,890	1,039	221,750
1	129	409	46,568	410	46,697	1,324	310,167
2	387	226	27,147	228	27,534	710	194,320
1	113	161	19,589	162	19,702	347	80,632
0	25	55	6,197	55	6,222	123	33,341
0	26	59	8,392	60	8,418	166	44,381
0	45	165	29,821	165	29,866	364	140,501
77	5,025	2,935.79	293,336	3,013	298,361	6,428	1,296,678

広葉樹						合計	
クヌギ・ナラ類		その他		小計		合計	
面積	材積	面積	材積	面積	材積	面積	材積
-	-	181	-	181	-	181	-
0	8	352	8,819	353	8,827	355	8,890
1	41	784	40,763	786	40,804	788	40,923
7	537	2,056	152,069	2,063	152,606	2,078	154,229
20	1,638	3,552	320,987	3,573	322,625	3,611	328,445
10	1,114	3,438	301,511	3,448	302,625	3,573	319,927
30	3,957	6,013	517,319	6,043	521,276	6,564	605,454
54	5,995	9,844	870,818	9,898	876,813	11,601	1,181,035
104	12,473	14,486	1,558,684	14,590	1,571,157	17,875	2,257,742
262	34,735	23,742	2,824,334	24,004	2,859,069	31,464	4,485,893
441	61,144	32,484	4,024,821	32,924	4,085,965	43,927	6,478,153
321	43,841	28,229	3,626,617	28,550	3,670,458	37,945	5,761,731
173	25,310	14,512	1,934,252	14,685	1,959,562	20,371	3,309,150
97	14,222	9,030	1,237,287	9,127	1,251,509	14,030	2,403,552
124	18,198	11,259	1,517,860	11,383	1,536,058	21,957	4,010,321
1,645	223,213	159,962	18,936,141	161,607	19,159,354	216,322	31,345,445

広葉樹						合計	
クヌギ・ナラ類		その他		小計		合計	
面積	材積	面積	材積	面積	材積	面積	材積
148	-	558	-	706	-	2,333	-
159	4,210	665	15,815	825	20,025	4,013	114,816
229	11,254	1,124	55,211	1,353	66,465	6,410	509,753
284	19,780	2,350	168,240	2,634	188,020	10,004	1,336,046
347	32,482	3,757	333,715	4,104	366,197	16,036	3,013,670
136	15,061	4,051	350,429	4,188	365,490	19,573	4,862,237
64	8,007	6,537	558,080	6,601	566,087	25,233	7,101,565
89	10,554	10,394	923,501	10,483	934,055	34,998	10,697,586
121	14,778	15,027	1,613,805	15,148	1,628,583	47,781	15,406,011
277	36,930	24,455	2,894,757	24,732	2,931,687	66,393	22,280,228
455	63,028	33,021	4,077,119	33,476	4,140,147	66,349	20,438,877
330	44,856	28,506	3,657,273	28,836	3,702,129	45,106	10,485,472
180	26,246	14,602	1,945,126	14,782	1,971,372	22,681	4,880,896
102	15,075	9,147	1,249,982	9,249	1,265,057	16,406	4,018,960
125	18,398	11,449	1,550,821	11,575	1,569,219	26,000	6,909,078
3,046	320,659	165,645	19,393,874	168,691	19,714,533	409,315	112,055,195
						347	

## (2) 人工林

区分		針 葉 樹							
		スギ		ヒノキ		マツ類・その他針葉樹		小計	
		面積	材積	面積	材積	面積	材積	面積	材積
育 成 単 層 林	1	166	-	1,363	-	53	-	1,582	-
	2	328	25,511	2,762	66,036	50	1,550	3,139	93,097
	3	586	97,825	4,333	331,923	12	890	4,931	430,638
	4	998	255,824	6,245	870,759	7	1,650	7,250	1,128,233
	5	1,798	650,488	10,048	1,980,976	13	2,634	11,858	2,634,098
	6	2,383	1,053,417	12,786	3,409,285	52	8,684	15,221	4,471,386
	7	3,088	1,605,691	14,045	4,642,149	903	183,663	18,036	6,431,503
	8	6,286	3,818,589	11,769	4,568,184	4,419	986,581	22,474	9,373,354
	9	10,220	6,871,442	7,937	3,428,966	10,522	2,607,941	28,679	12,908,349
	10	16,168	11,791,284	6,465	2,971,174	10,646	2,693,926	33,278	17,456,384
	11	14,083	10,914,254	4,268	2,051,256	3,025	771,248	21,375	13,736,758
	12	4,662	3,815,262	1,253	626,295	763	186,792	6,678	4,628,349
	13	1,413	1,217,056	481	249,521	247	65,380	2,141	1,531,957
	14	1,366	1,229,435	519	277,561	256	57,578	2,140	1,564,574
	15	2,067	1,958,641	1,259	706,601	322	88,891	3,648	2,754,133
林計	65,610	45,304,719	85,533	26,180,686	31,288	7,657,408	182,432	79,142,813	

区分		針 葉 樹							
		スギ		ヒノキ		マツ類・その他針葉樹		小計	
		面積	材積	面積	材積	面積	材積	面積	材積
育 成 複 層 林	1	8	-	32	-	3	-	43	-
	2	6	466	35	920	4	119	45	1,505
	3	24	3,818	100	8,679	1	25	124	12,522
	4	25	7,029	80	11,105	0	25	106	18,159
	5	7	2,667	19	3,975	-	-	26	6,642
	6	3	1,370	23	5,016	6	654	31	7,040
	7	10	4,825	38	10,266	19	3,146	67	18,237
	8	34	19,583	54	19,667	216	38,820	304	78,070
	9	94	59,122	49	19,669	467	88,798	610	167,589
	10	146	100,559	40	17,391	665	128,116	851	246,066
	11	115	82,459	38	17,654	284	53,814	437	153,927
	12	29	22,703	18	8,208	102	20,509	149	51,420
	13	15	12,094	8	4,045	21	5,083	44	21,222
	14	14	12,242	14	7,415	55	9,944	84	29,601
	15	48	44,429	77	44,086	28	7,568	154	96,083
林計	579	373,366	624	178,096	1,872	356,621	3,074	908,083	

区分		針 葉 樹							
		スギ		ヒノキ		マツ類・その他針葉樹		小計	
		面積	材積	面積	材積	面積	材積	面積	材積
人 工 林 合 計 伐跡	1	174	-	1,395	-	57	-	1,625	-
	2	334	25,977	2,796	66,956	53	1,669	3,184	94,602
	3	609	101,643	4,433	340,602	13	915	5,055	443,160
	4	1,024	262,853	6,325	881,864	7	1,675	7,356	1,146,392
	5	1,805	653,155	10,067	1,984,951	13	2,634	11,885	2,640,740
	6	2,386	1,054,787	12,809	3,414,301	58	9,338	15,252	4,478,426
	7	3,098	1,610,516	14,083	4,652,415	922	186,809	18,103	6,449,740
	8	6,320	3,838,172	11,823	4,587,851	4,635	1,025,401	22,778	9,451,424
	9	10,314	6,930,564	7,986	3,448,635	10,989	2,696,739	29,289	13,075,938
	10	16,314	11,891,843	6,505	2,988,565	11,311	2,822,042	34,130	17,702,450
	11	14,197	10,996,713	4,306	2,068,910	3,309	825,062	21,812	13,890,685
	12	4,691	3,837,965	1,271	634,503	865	207,301	6,827	4,679,769
	13	1,428	1,229,150	489	253,566	268	70,463	2,185	1,553,179
	14	1,380	1,241,677	533	284,976	311	67,522	2,224	1,594,175
	15	2,115	2,003,070	1,336	750,687	350	96,459	3,802	2,850,216
計	66,190	45,678,085	86,156	26,358,782	33,160	8,014,029	185,506	80,050,896	
伐跡									

(単位:面積ha、材積m<sup>3</sup>)

広葉樹						合計	
クヌギ・ナラ類		その他		小計		面積	材積
面積	材積	面積	材積	面積	材積		
138	-	307	-	445	-	2,027	-
138	3,628	233	5,156	371	8,784	3,511	101,881
215	10,550	280	11,989	495	22,539	5,426	453,177
259	17,971	260	13,803	519	31,774	7,769	1,160,007
321	30,292	140	8,766	461	39,058	12,319	2,673,156
125	13,718	82	5,247	207	18,965	15,427	4,490,351
31	3,716	103	7,434	134	11,150	18,170	6,442,653
27	3,441	101	7,671	129	11,112	22,603	9,384,466
15	2,163	103	7,380	118	9,543	28,797	12,917,892
9	1,514	231	16,997	240	18,511	33,519	17,474,895
11	1,432	253	19,168	264	20,600	21,639	13,757,358
7	817	73	6,033	81	6,850	6,759	4,635,199
6	853	9	1,414	15	2,267	2,155	1,534,224
4	672	49	3,359	53	4,031	2,193	1,568,605
1	155	18	2,068	19	2,223	3,667	2,756,356
1,309	90,922	2,241	116,485	3,549	207,407	185,981	79,350,220

広葉樹						合計	
クヌギ・ナラ類		その他		小計		面積	材積
面積	材積	面積	材積	面積	材積		
10	-	52	-	62	-	105	-
18	490	58	1,456	76	1,946	120	3,451
12	621	45	2,046	57	2,667	181	15,189
18	1,248	23	1,536	41	2,784	146	20,943
1	92	3	272	3	364	30	7,006
0	7	1	133	2	140	33	7,180
2	299	1	108	3	407	70	18,644
3	399	5	289	8	688	312	78,758
1	82	9	556	10	638	620	168,227
0	5	8	573	8	578	859	246,644
0	4	8	582	8	586	445	154,513
1	105	4	455	5	560	154	51,980
-	-	8	484	8	484	52	21,706
-	-	0	14	0	14	84	29,615
0	4	1	132	1	136	155	96,219
66	3,356	225	8,636	291	11,992	3,365	920,075

広葉樹						合計	
クヌギ・ナラ類		その他		小計		面積	材積
面積	材積	面積	材積	面積	材積		
148	-	359	-	507	-	2,132	-
156	4,118	291	6,612	447	10,730	3,631	105,332
227	11,171	324	14,035	551	25,206	5,606	468,366
277	19,219	283	15,339	559	34,558	7,915	1,180,950
322	30,384	142	9,038	464	39,422	12,349	2,680,162
125	13,725	83	5,380	208	19,105	15,460	4,497,531
34	4,015	104	7,542	137	11,557	18,240	6,461,297
31	3,840	106	7,960	137	11,800	22,915	9,463,224
16	2,245	112	7,936	128	10,181	29,416	13,086,119
9	1,519	239	17,570	248	19,089	34,378	17,721,539
11	1,436	261	19,750	272	21,186	22,084	13,911,871
8	922	78	6,488	86	7,410	6,913	4,687,179
6	853	17	1,898	23	2,751	2,207	1,555,930
4	672	49	3,373	53	4,045	2,277	1,598,220
1	159	19	2,200	20	2,359	3,822	2,852,575
1,375	94,278	2,465	125,121	3,840	219,399	189,346	80,270,295
						113	

## (3) 天然林

区分	針 葉 樹								
	スギ		ヒノキ		マツ類・その他針葉樹		小計		
	面積	材積	面積	材積	面積	材積	面積	材積	
育 成 単 層 林	1	-	-	-	-	1	-	1	-
	2	-	-	-	-	3	124	3	124
	3	-	-	-	-	0	9	0	9
	4	-	-	-	-	0	8	0	8
	5	-	-	-	-	1	139	1	139
	6	-	-	-	-	0	60	0	60
	7	-	-	-	-	0	40	0	40
	8	-	-	-	-	3	764	3	764
	9	-	-	-	-	8	1,634	8	1,634
	10	-	-	-	-	8	1,863	8	1,863
	11	-	-	-	-	12	2,998	12	2,998
	12	-	-	-	-	12	2,791	12	2,791
	13	-	-	-	-	4	860	4	860
	14	-	-	-	-	6	1,323	6	1,323
	15	-	-	-	-	3	828	3	828
林計	-	-	-	-	62	13,441	62	13,441	

区分	針 葉 樹								
	スギ		ヒノキ		マツ類・その他針葉樹		小計		
	面積	材積	面積	材積	面積	材積	面積	材積	
育 成 複 層 林	1	-	-	-	-	-	-	-	-
	2	-	-	-	-	0	2	0	2
	3	-	-	-	-	-	-	-	-
	4	-	-	-	-	0	3	0	3
	5	-	-	-	-	8	774	8	774
	6	-	-	-	-	8	959	8	959
	7	-	-	-	-	7	1,520	7	1,520
	8	-	-	-	-	30	7,121	30	7,121
	9	-	-	-	-	52	13,271	52	13,271
	10	-	-	-	-	62	17,404	62	17,404
	11	-	-	-	-	46	12,859	46	12,859
	12	-	-	-	-	37	9,510	37	9,510
	13	-	-	-	-	24	5,897	24	5,897
	14	-	-	-	-	23	6,362	23	6,362
	15	-	-	-	-	45	14,552	45	14,552
林計	-	-	-	-	341	90,234	341	90,234	

区分	針 葉 樹								
	スギ		ヒノキ		マツ類・その他針葉樹		小計		
	面積	材積	面積	材積	面積	材積	面積	材積	
天 然 生 林	1	-	-	-	-	1	-	1	-
	2	-	-	-	-	2	63	2	63
	3	-	-	-	-	2	119	2	119
	4	-	-	-	-	15	1,623	15	1,623
	5	-	-	-	-	38	5,820	38	5,820
	6	-	-	-	-	125	17,302	125	17,302
	7	-	-	-	-	521	84,178	521	84,178
	8	-	-	-	-	1,704	304,222	1,704	304,222
	9	-	-	-	-	3,285	686,585	3,285	686,585
	10	-	-	-	-	7,460	1,626,824	7,460	1,626,824
	11	-	-	-	-	11,003	2,392,188	11,003	2,392,188
	12	-	-	-	-	9,395	2,091,273	9,395	2,091,273
	13	-	-	-	-	5,686	1,349,588	5,686	1,349,588
	14	-	-	-	-	4,903	1,152,043	4,903	1,152,043
	15	-	-	-	-	10,574	2,474,263	10,574	2,474,263
林計	-	-	-	-	54,715	12,186,091	54,715	12,186,091	

区分	針 葉 樹								
	スギ		ヒノキ		マツ類・その他針葉樹		小計		
	面積	材積	面積	材積	面積	材積	面積	材積	
天 然 林 合 計 伐跡	1	-	-	-	-	2	-	2	-
	2	-	-	-	-	5	189	5	189
	3	-	-	-	-	2	128	2	128
	4	-	-	-	-	15	1,634	15	1,634
	5	-	-	-	-	47	6,733	47	6,733
	6	-	-	-	-	133	18,321	133	18,321
	7	-	-	-	-	529	85,738	529	85,738
	8	-	-	-	-	1,737	312,107	1,737	312,107
	9	-	-	-	-	3,345	701,490	3,345	701,490
	10	-	-	-	-	7,531	1,646,091	7,531	1,646,091
	11	-	-	-	-	11,061	2,408,045	11,061	2,408,045
	12	-	-	-	-	9,443	2,103,574	9,443	2,103,574
	13	-	-	-	-	5,714	1,356,345	5,714	1,356,345
	14	-	-	-	-	4,932	1,159,728	4,932	1,159,728
	15	-	-	-	-	10,623	2,489,643	10,623	2,489,643
計	-	-	-	-	55,118	12,289,766	55,118	12,289,766	
伐跡	-	-	-	-	-	-	-	-	



(単位:面積ha、材積m<sup>3</sup>)

クヌギ・ナラ類		広葉樹		小計		合計	
面積	材積	面積	材積	面積	材積	面積	材積
-	-	18	-	18	-	19	-
2	81	21	343	23	424	25	548
1	42	14	374	15	416	15	425
0	24	10	785	10	809	11	817
3	239	14	1,321	17	1,560	18	1,699
2	159	70	7,285	71	7,444	71	7,504
-	-	29	2,694	29	2,694	30	2,734
-	-	50	5,002	50	5,002	53	5,766
0	39	63	6,954	63	6,993	71	8,627
5	552	73	6,858	78	7,410	86	9,273
1	65	59	5,983	59	6,048	72	9,046
1	85	43	5,034	44	5,119	56	7,910
0	58	27	3,263	28	3,321	32	4,181
1	155	9	944	10	1,099	16	2,422
-	-	8	1,072	8	1,072	12	1,900
16	1,499	507	47,912	523	49,411	585	62,852

クヌギ・ナラ類		広葉樹		小計		合計	
面積	材積	面積	材積	面積	材積	面積	材積
-	-	0	-	0	-	0	-
0	3	2	41	2	44	2	46
-	-	1	39	1	39	1	39
-	-	1	47	1	47	1	50
2	221	48	2,369	50	2,590	58	3,364
1	63	460	36,253	461	36,316	469	37,275
0	35	391	30,525	392	30,560	399	32,080
4	719	395	39,721	399	40,440	428	47,561
0	21	368	40,231	368	40,252	419	53,523
1	124	401	45,995	402	46,119	465	63,523
2	383	218	26,565	220	26,948	266	39,807
0	8	157	19,134	157	19,142	193	28,652
0	25	47	5,713	47	5,738	71	11,635
0	26	59	8,378	59	8,404	82	14,766
0	41	164	29,689	164	29,730	209	44,282
11	1,669	2,711	284,700	2,722	286,369	3,063	376,603

クヌギ・ナラ類		広葉樹		小計		合計	
面積	材積	面積	材積	面積	材積	面積	材積
-	-	181	-	181	-	182	-
0	8	352	8,819	353	8,827	355	8,890
1	41	784	40,763	786	40,804	788	40,923
7	537	2,056	152,069	2,063	152,606	2,078	154,229
20	1,638	3,552	320,987	3,573	322,625	3,611	328,445
10	1,114	3,438	301,511	3,448	302,625	3,573	319,927
30	3,957	6,013	517,319	6,043	521,276	6,564	605,454
54	5,995	9,844	870,818	9,898	876,813	11,601	1,181,035
104	12,473	14,486	1,558,684	14,590	1,571,157	17,875	2,257,742
262	34,735	23,742	2,824,334	24,004	2,859,069	31,464	4,485,893
441	61,144	32,484	4,024,821	32,924	4,085,965	43,927	6,478,153
321	43,841	28,229	3,626,617	28,550	3,670,458	37,945	5,761,731
173	25,310	14,512	1,934,252	14,685	1,959,562	20,371	3,309,150
97	14,222	9,030	1,237,287	9,127	1,251,509	14,030	2,403,552
124	18,198	11,259	1,517,860	11,383	1,536,058	21,957	4,010,321
1,645	223,213	159,962	18,936,141	161,607	19,159,354	216,322	31,345,445

クヌギ・ナラ類		広葉樹		小計		合計	
面積	材積	面積	材積	面積	材積	面積	材積
-	-	199	-	199	-	201	-
3	92	375	9,203	377	9,295	382	9,484
2	83	799	41,176	801	41,259	804	41,387
7	561	2,067	152,901	2,074	153,462	2,089	155,096
25	2,098	3,615	324,677	3,640	326,775	3,687	333,508
12	1,336	3,968	345,049	3,980	346,385	4,113	364,706
30	3,992	6,434	550,538	6,464	554,530	6,993	640,268
58	6,714	10,288	915,541	10,346	922,255	12,083	1,234,362
105	12,533	14,916	1,605,869	15,020	1,618,402	18,365	2,319,892
268	35,411	24,216	2,877,187	24,484	2,912,598	32,015	4,558,689
443	61,592	32,760	4,057,369	33,203	4,118,961	44,265	6,527,006
322	43,934	28,429	3,650,785	28,751	3,694,719	38,194	5,798,293
174	25,393	14,586	1,943,228	14,759	1,968,621	20,473	3,324,966
98	14,403	9,098	1,246,609	9,196	1,261,012	14,128	2,420,740
124	18,239	11,431	1,548,621	11,555	1,566,860	22,178	4,056,503
1,672	226,381	163,180	19,268,753	164,851	19,495,134	219,969	31,784,900
						234	

5. 市町別地域森林計画対象森林の異動状況

市町	森林から森林外への異動									森林以外から森林への異動				
	総 数	農 用 地	ゴ ル フ 場 等 地	レ ジ ャ ー 施 設 用 地	住 宅 ・ 別 荘 ・ 工 場 ・ 建 物	敷 地 及 び そ の 付 帯 地	採 石 ・ 採 土 場	ダ ム	道 路	山 原 野 地 採 草 地	そ の 他	総 数	農 用 地	山 原 野 地 採 草 地
<b>総 数</b>	<b>1,756</b>	<b>34</b>	<b>6</b>	<b>156</b>	<b>34</b>	<b>52</b>	<b>348</b>	<b>-</b>	<b>1,127</b>	<b>58</b>	<b>12</b>	<b>15</b>	<b>32</b>	
<b>岩国農林事務所</b>	<b>48</b>	<b>0</b>	<b>-</b>	<b>2</b>	<b>-</b>	<b>-</b>	<b>8</b>	<b>-</b>	<b>38</b>	<b>0</b>	<b>0</b>	<b>-</b>	<b>-</b>	
岩 国 市	48	0	-	2	-	-	8	-	38	0	0	-	-	
和 木 町	0	-	-	-	-	-	-	-	-	-	-	-	-	
<b>柳井農林事務所</b>	<b>9</b>	<b>-</b>	<b>-</b>	<b>0</b>	<b>-</b>	<b>-</b>	<b>0</b>	<b>-</b>	<b>8</b>	<b>1</b>	<b>-</b>	<b>-</b>	<b>1</b>	
柳 井 市	5	-	-	-	-	-	0	-	5	-	-	-	-	
周防大島町	3	-	-	0	-	-	-	-	3	-	-	-	-	
上 関 町	0	-	-	-	-	-	-	-	-	-	-	-	-	
田布施町	0	-	-	0	-	-	-	-	0	-	-	-	-	
平 生 町	0	-	-	-	-	-	-	-	-	1	-	-	1	
<b>周南農林事務所</b>	<b>296</b>	<b>27</b>	<b>6</b>	<b>71</b>	<b>4</b>	<b>0</b>	<b>160</b>	<b>-</b>	<b>28</b>	<b>4</b>	<b>0</b>	<b>4</b>	<b>0</b>	
下 松 市	50	2	-	3	-	-	27	-	18	0	-	0	-	
光 市	36	1	0	13	3	-	15	-	4	0	-	-	0	
周 南 市	210	23	6	56	1	0	118	-	7	4	0	3	0	
<b>山口農林事務所</b>	<b>23</b>	<b>-</b>	<b>-</b>	<b>22</b>	<b>0</b>	<b>-</b>	<b>1</b>	<b>-</b>	<b>1</b>	<b>36</b>	<b>4</b>	<b>3</b>	<b>30</b>	
山 口 市	22	-	-	22	0	-	1	-	-	36	3	3	30	
防 府 市	1	-	-	-	-	-	-	-	1	-	0	-	0	
<b>美祿農林事務所</b>	<b>438</b>	<b>-</b>	<b>-</b>	<b>10</b>	<b>19</b>	<b>-</b>	<b>29</b>	<b>-</b>	<b>380</b>	<b>8</b>	<b>4</b>	<b>3</b>	<b>-</b>	
宇 部 市	65	-	-	3	16	-	3	-	43	0	0	0	-	
美 祿 市	320	-	-	4	-	-	27	-	290	7	4	3	-	
山陽小野田市	53	-	-	3	2	-	0	-	47	-	-	-	-	
<b>下関農林事務所</b>	<b>352</b>	<b>2</b>	<b>-</b>	<b>24</b>	<b>7</b>	<b>1</b>	<b>93</b>	<b>-</b>	<b>225</b>	<b>2</b>	<b>1</b>	<b>1</b>	<b>-</b>	
下 関 市	352	2	-	24	7	1	93	-	225	2	1	1	-	
<b>長門農林事務所</b>	<b>262</b>	<b>-</b>	<b>-</b>	<b>24</b>	<b>2</b>	<b>51</b>	<b>23</b>	<b>-</b>	<b>162</b>	<b>6</b>	<b>3</b>	<b>3</b>	<b>-</b>	
長 門 市	262	-	-	24	2	51	23	-	162	6	3	3	-	
<b>萩農林事務所</b>	<b>328</b>	<b>5</b>	<b>-</b>	<b>2</b>	<b>2</b>	<b>-</b>	<b>34</b>	<b>-</b>	<b>285</b>	<b>2</b>	<b>-</b>	<b>1</b>	<b>1</b>	
萩 市	264	5	-	2	2	-	25	-	231	1	-	1	1	
阿 武 町	64	1	-	1	-	-	9	-	54	0	-	0	-	

(資料) 地域森林計画書(岩徳、萩、豊田、山口)

# 森 林 計 画

## 1. 森林施業計画認定状況

(1) 現在、有効な森林施業計画認定面積の状況

単位面積: ha

区 分	私有林	公有林	計
計	144,823	44,834	189,657
市町長認定	144,720	41,887	186,607
知事認定	103	2,947	3,050

(2) 森林施業計画の認定実績

単位面積: ha

区 分	私有林				公有林				計
	個人	法 人		小計	都道府県	市町村	財産区	小計	
		会社	会社以外						
平成20年度	10,176	594	3,250	14,020	-	8,342	-	8,342	22,362
市町長認定	10,176	594	3,250	14,020	-	8,342	-	8,342	22,362
知事認定	-	-	-	-	-	-	-	-	-
平成21年度	10,025	1,107	322	11,454	-	891	-	959	12,413
市町長認定	10,025	1,004	322	11,351	-	891	68	959	12,310
知事認定	-	103	-	103	-	-	-	-	103
平成22年度	12,901	593	0	13,494	-	9,815	-	9,815	23,309
市町長認定	12,901	593	-	13,494	-	8,345	-	8,345	21,839
知事認定	-	-	-	-	-	1,470	-	1,470	1,470

## 2 市町別樹種別標準伐期齢

市町	地 域	標準伐期齢						
		スギ	ヒノキ	マツ	その他 針葉樹	クヌギ	その他 広葉樹	キリ
岩国農林事務所 岩国市	内陸(師木野、小瀬、御庄、藤河、 北河内、南河内、本郷町、錦町、美川町、 美和町)	35	40	30	45	10	20	
	内海沿岸(旧岩国、通津、由宇町、 玖珂町、周東町)	40	45	30	45	10	20	
	和木町	40	45	30	45	10	20	
柳井農林事務所 柳井市	周防大島町	40	45	30	45	10	20	
	上関町	40	45	30	45	10	20	
	田布施町	40	45	30	45	10	20	
	平生町	40	45	30	45	10	20	
	周南農林事務所							
下松市	光市	40	45	30	45	10	20	
	周南市	40	45	30	45	10	20	
	旧都濃町、旧向道村、旧和田村、 旧鹿野町	35	40	30	45	10	20	
	上記を除く地域	40	45	30	45	10	20	
山口農林事務所 山口市	旧山口市 内陸(仁保、宮野、山口、 吉敷)、旧徳地町、旧阿東町	35	40	30	45	10	20	
	旧山口市 内海沿岸(仁保、宮野、山口、 吉敷を除く)、旧秋穂町、旧小郡町、 旧阿知須町	40	45	30	45	10	20	
	防府市	40	45	30	45	10	20	
美祢農林事務所 宇部市	美祢市	40	45	30	45	10	20	
	山陽小野田市	35	40	30	45	10	20	
	山陽小野田市	40	45	30	45	10	20	
下関農林事務所 下関市	旧下関市(内日を除く)	40	45	30	45	10	20	
	旧下関市 内日、旧菊川町、旧豊田町、 旧豊浦町	35	40	30	45	10	20	
	旧豊北町	35	40	30	45	10	20	10
長門農林事務所 長門市		35	40	30	45	10	20	
萩農林事務所 萩市	阿武町	35	40	30	45	10	20	
	阿武町	35	40	30	45	10	20	

(資料) 市町村森林整備計画書

### 3 市町別の主伐を見合わせるべき立木の樹種別の林齢

市町	地 域	主伐を見合わせるべき立木の樹種別の年齢						
		スギ	ヒノキ	マツ	その他 針葉樹	クヌギ	その他 広葉樹	キリ
岩国農林事務所 岩国市	内陸(師木野、小瀬、御庄、藤河、 北河内、南河内、本郷町、錦町、美川町、 美和町)	20	25	15	30	5	10	
	内海沿岸(旧岩国、通津、由宇町、 玖珂町、周東町)	20	30	15	30	5	10	
	和木町	20	30	15	30	5	10	
柳井農林事務所 柳井市	周防大島町	20	30	15	30	5	10	
	上関町	20	30	15	30	5	10	
	田布施町	20	30	15	30	5	10	
	平生町	20	30	15	30	5	10	
	周南農林事務所							
山口農林事務所 山口市	下松市	20	30	15	30	5	10	
	光市	20	30	15	30	5	10	
	周南市	20	25	15	30	5	10	
	旧都濃町、旧向道村、旧和田村、 旧鹿野町 上記を除く地域	20	30	15	30	5	10	
山口農林事務所 防府市	内陸(仁保、宮野、山口、吉敷)	20	25	15	30	5	5	
	内海沿岸(仁保、宮野、山口、吉敷を除く)	20	30	15	30	5	5	
	旧徳地町	20	25	15	30	5	10	
	旧秋穂町、旧小郡町、旧阿知須町	20	30	15	30	5	10	
	旧阿東町	20	25	15	30	5	10	
	防府市	20	30	15	30	5	10	
美祢農林事務所 宇部市	美祢市	20	30	15	30	5	10	
	山陽小野田市	20	25	15	30	5	10	
	山陽小野田市	20	30	15	30	5	10	
下関農林事務所 下関市	旧下関市(内日を除く)	20	30	15	30	5	10	
	旧下関市 内日、旧菊川町、旧豊田町、 旧豊浦町	20	25	15	30	5	10	
	旧豊北町	20	30	15	30	5	5	5
長門農林事務所 長門市		20	25	15	30	5	10	
萩農林事務所 萩市		20	30	15	30	5	10	
	阿武町	20	30	15	30	5	10	

(資料) 市町村森林整備計画書

## 森林整備地域活動支援交付金事業

### 1. 交付実績

#### (1) 交付実績の推移

(単位: ha, 円)

年 度	協定数	積算基礎森林面積	交付金額
18	334	41,838.59	418,385,900
19	272	46,914.98	234,574,900
20	249	45,634.24	228,171,200
21	352	46,242.86	252,351,450
22	417	49,928.64	286,502,500

#### (2) 市町別交付実績

(単位: ha, 円)

市 町	協定数	積算基礎 森林面積	交付金額	市 町	協定数	積算基礎 森林面積	交付金額
<b>総 数</b>	<b>417</b>	<b>49,928.64</b>	<b>286,502,500</b>	<b>美祿農林事務所</b>	<b>171</b>	<b>3,003.93</b>	<b>17,780,850</b>
<b>岩国農林事務所</b>	<b>95</b>	<b>13,129.34</b>	<b>85,162,500</b>	宇 部 市	14	263.04	1,463,000
岩 国 市	93	13,093.16	84,931,600	美 祿 市	155	2,540.59	15,316,350
和 木 町	2	36.18	230,900	山陽小野田市	2	200.30	1,001,500
<b>柳井農林事務所</b>	<b>39</b>	<b>2,400.04</b>	<b>17,100,200</b>	<b>下関農林事務所</b>	<b>13</b>	<b>4,249.78</b>	<b>22,898,900</b>
柳 井 市	19	1,718.10	10,990,500	下 関 市	13	4,249.78	22,898,900
周防大島町	16	441.94	3,109,700	<b>長門農林事務所</b>	<b>33</b>	<b>3,769.62</b>	<b>19,898,100</b>
上 関 町	-	-	-	長 門 市	33	3,769.62	19,898,100
田布施町	2	160.00	2,000,000	<b>萩農林事務所</b>	<b>20</b>	<b>8,036.15</b>	<b>40,180,750</b>
平 生 町	2	80.00	1,000,000	萩 市	18	6,659.50	33,297,500
<b>周南農林事務所</b>	<b>14</b>	<b>7,934.02</b>	<b>44,820,100</b>	阿 武 町	2	1,376.65	6,883,250
下 松 市	2	438.23	2,191,150				
光 市	4	700.00	3,500,000				
周 南 市	8	6,795.79	39,128,950				
<b>山口農林事務所</b>	<b>32</b>	<b>7,405.76</b>	<b>38,661,100</b>				
山 口 市	30	7,200.98	37,637,200				
防 府 市	2	204.78	1,023,900				

## やまぐち森林づくり県民税関連事業

### 1. 事業概要

#### (1) 公益森林整備事業

荒廃した人工林を対象に強度の間伐を実施し、針葉樹・広葉樹の混じり合った混交林へ誘導する。

#### (2) 竹繁茂防止緊急対策事業

森林の公益的機能を発揮させるため、繁茂した竹林等を緊急的に伐採する。

#### (3) 魚つき保安林等海岸林整備事業

荒廃が著しい魚つき保安林等の海岸線の森林を再生整備する。

#### (4) 豊かな森林づくり推進事業

植生の回復が遅れている事業地へ広葉樹等を植栽するフォローアップ事業や、地域特性を考慮した、本県の独自課題に対応するモデル事業を実施する。

#### (5) 森林づくり活動支援事業

森林づくりへの理解を高めるため、ボランティア団体等が地域のニーズに応じて取り組む自主的な森林づくり活動の支援を行う。

### 2. 事業実績

#### (1) 公益森林整備事業市町別実績

(単位: ha)

市町	箇所数	面積	市町	箇所数	面積
<b>総 数</b>	<b>427</b>	<b>400.43</b>	<b>美 祿 農 林 事 務 所</b>	<b>81</b>	<b>56.23</b>
<b>岩 国 農 林 事 務 所</b>	<b>105</b>	<b>105.71</b>	宇 部 市	7	3.92
岩 国 市	103	104.23	美 祿 市	73	51.28
和 木 町	2	1.48	山陽小野田市	1	1.03
<b>柳 井 農 林 事 務 所</b>	<b>13</b>	<b>5.82</b>	<b>下 関 農 林 事 務 所</b>	<b>32</b>	<b>27.35</b>
柳 井 市	4	2.56	下 関 市	32	27.35
周防大島町	6	1.66	<b>長 門 農 林 事 務 所</b>	<b>10</b>	<b>15.13</b>
上 関 町	-	-	長 門 市	10	15.13
田布施町	2	1.27	<b>萩 農 林 事 務 所</b>	<b>61</b>	<b>57.00</b>
平 生 町	1	0.33	萩 市	42	51.22
<b>周 南 農 林 事 務 所</b>	<b>87</b>	<b>80.25</b>	阿 武 町	19	5.78
下 松 市	12	7.54			
光 市	10	4.25			
周 南 市	65	68.46			
<b>山 口 農 林 事 務 所</b>	<b>38</b>	<b>52.94</b>			
山 口 市	38	52.94			
防 府 市	-	-			

## (2) 竹繁茂防止緊急対策事業市町別実績

## ア 竹の全伐

(単位:ha)

市町	箇所数	面積	市町	箇所数	面積
<b>総 数</b>	<b>66</b>	<b>164.18</b>	<b>美 祢 農 林 事 務 所</b>	<b>19</b>	<b>31.30</b>
<b>岩 国 農 林 事 務 所</b>	<b>7</b>	<b>13.60</b>	宇 部 市	5	7.30
岩 国 市	7	13.60	美 祢 市	12	20.60
和 木 町	-	-	山陽小野田市	2	3.40
<b>柳 井 農 林 事 務 所</b>	<b>4</b>	<b>10.50</b>	<b>下 関 農 林 事 務 所</b>	<b>7</b>	<b>21.43</b>
柳 井 市	2	5.00	下 関 市	7	21.43
周防大島町	1	1.00	<b>長 門 農 林 事 務 所</b>	<b>6</b>	<b>15.55</b>
上 関 町	-	-	長 門 市	6	15.55
田布施町	-	-	<b>萩 農 林 事 務 所</b>	<b>6</b>	<b>22.92</b>
平 生 町	1	4.50	萩 市	5	18.02
<b>周 南 農 林 事 務 所</b>	<b>11</b>	<b>32.74</b>	阿 武 町	1	4.90
下 松 市	1	1.70			
光 市	2	6.62			
周 南 市	8	24.42			
<b>山 口 農 林 事 務 所</b>	<b>6</b>	<b>16.14</b>			
山 口 市	5	13.03			
防 府 市	1	3.11			

## イ 再生竹の除去

(単位:ha)

市町	箇所数	面積	市町	箇所数	面積
<b>総 数</b>	<b>80</b>	<b>140.82</b>	<b>美 祢 農 林 事 務 所</b>	<b>15</b>	<b>24.17</b>
<b>岩 国 農 林 事 務 所</b>	<b>2</b>	<b>2.77</b>	宇 部 市	4	4.60
岩 国 市	2	2.77	美 祢 市	8	14.83
和 木 町	-	-	山陽小野田市	3	4.74
<b>柳 井 農 林 事 務 所</b>	<b>9</b>	<b>11.12</b>	<b>下 関 農 林 事 務 所</b>	<b>8</b>	<b>21.44</b>
柳 井 市	1	2.75	下 関 市	8	21.44
周防大島町	1	0.84	<b>長 門 農 林 事 務 所</b>	<b>8</b>	<b>13.90</b>
上 関 町	-	-	長 門 市	8	13.90
田布施町	4	4.01	<b>萩 農 林 事 務 所</b>	<b>12</b>	<b>23.52</b>
平 生 町	3	3.52	萩 市	9	17.71
<b>周 南 農 林 事 務 所</b>	<b>14</b>	<b>25.34</b>	阿 武 町	3	5.81
下 松 市	2	2.00			
光 市	2	4.89			
周 南 市	10	18.45			
<b>山 口 農 林 事 務 所</b>	<b>12</b>	<b>18.56</b>			
山 口 市	8	11.71			
防 府 市	4	6.85			



### (3) 魚つき保安林等海岸林整備事業実績

市町	施行地名称	概要
下関市	豊北町阿川	区域面積 1.00ha 植栽 抵抗性きらら松等 87本 作業歩道 83m

### (4) 豊かな森林づくり推進事業市町別実績

市町	箇所数	面積	概要
岩国市	4.00	0.70	フォローアップ事業(広葉樹の植栽)
	1.00	0.22	モデル事業(耕作放棄地における繁茂竹林の伐採)
柳井市	1.00	0.30	フォローアップ事業(広葉樹の植栽)
周防大島町	1.00	0.42	モデル事業(耕作放棄地における繁茂竹林の伐採)
田布施町	1.00	0.10	フォローアップ事業(広葉樹の植栽)
下松市	1.00	0.70	モデル事業(海岸地域における抵抗性マツの植栽)
光市	2.00	0.70	フォローアップ事業(広葉樹の植栽)
	2.00	0.20	フォローアップ事業(広葉樹の植栽)
周南市	1.00	0.40	モデル事業(耕作放棄地における繁茂竹林の伐採)
	2.00	0.90	フォローアップ事業(広葉樹の植栽)
山口市	1.00	0.22	モデル事業(耕作放棄地における繁茂竹林の伐採)
	1.00	1.00	モデル事業(自然公園内の景観整備、広葉樹植栽)
	1.00	2.00	モデル事業(荒廃アカマツ林での抵抗性マツ植栽)
防府市	1.00	0.10	フォローアップ事業(広葉樹の植栽)
	1.00	0.30	モデル事業(海岸地域における抵抗性マツの植栽)
美祢市	2.00	0.80	フォローアップ事業(広葉樹の植栽)
	1.00	0.12	モデル事業(耕作放棄地における繁茂竹林の伐採)
山陽小野田市	1.00	0.20	フォローアップ事業(広葉樹の植栽)
下関市	5.00	3.30	フォローアップ事業(広葉樹の植栽)
	1.00	0.26	モデル事業(耕作放棄地における繁茂竹林の伐採)
長門市	2.00	1.30	フォローアップ事業(広葉樹の植栽)
	1.00	0.16	モデル事業(耕作放棄地における繁茂竹林の伐採)
萩市	5.00	1.90	フォローアップ事業(広葉樹の植栽)
	1.00	0.35	モデル事業(耕作放棄地における繁茂竹林の伐採)

(5) 森林づくり活動支援事業実績

市町	団体名	概要
柳井市	竹林ボランティア柳井	竹林整備、交流活動 (タケノコ掘り)
	シーズ	竹林整備、交流活動 (植樹)
光市	竹林ボランティア まほろばの会	竹林整備、交流活動 (タケノコ掘り)
周南市	大道理地区 百笑倶楽部	竹林整備、交流活動 (植樹祭の準備)
	鼓南なんでもやろう会	竹林整備 竹炭づくり
山口市	宇津木の里	森林整備、交流活動 (竹細工)
	竹林ボランティア山口	竹林整備、交流活動 (竹細工)
	宮野竹親会	竹林整備 竹炭づくり
防府市	竹林ボランティア防府	竹林整備、交流活動 (竹細工)
	真尾自治会	被災地における広葉樹の植樹活動
	こぶしの里牧場交遊会	森林整備、交流活動 (植樹)
宇部市	竹林ボランティア厚東	竹林整備、交流活動 (竹細工教室)
美祢市	宇部美祢地域の里山 を守る会	竹林整備 広葉樹植栽
山陽小野田市	竹林ボランティア 平沼田	竹林整備 竹炭づくり
下関市	きくがわ 竹林ボランティア	竹林整備 竹炭づくり
	稲見里山の会	森林整備、交流活動 (植樹)
長門市	遊林クラブ	竹林整備、交流活動 (木工教室)
萩	萩里山応援隊 「こもれび」	竹林整備、交流活動 (竹細工)
	萩竹文化再生塾	竹林整備 遊歩道の整備

# 造 林

## 1. 育成単層林整備

### (1) 人工造林

ア 樹種別民有林人工造林面積の推移 (単位:ha)

年度	総 数	針 葉 樹						広葉樹
		総 数	す ぎ	ひのき	あかまつ	くろまつ	その他	
18	400.55	282.98	34.29	216.79	7.82	1.59	22.49	117.57
19	441.77	329.15	32.42	287.96	7.17	1.40	0.20	112.62
20	286.17	211.55	22.58	180.16	6.26	0.79	1.76	74.62
21	361.27	271.24	38.76	225.69	4.94	0.74	1.11	90.03
<b>22</b>	<b>216.55</b>	<b>144.13</b>	<b>19.94</b>	<b>116.33</b>	<b>5.64</b>	<b>1.54</b>	<b>0.68</b>	<b>72.42</b>

イ 資金別人工造林面積の推移 (単位:ha)

年度	総 数	補 助 造 林			融 資 造 林				自 力 造 林	旧緑資源 機構	
		総 数	公有林	公社造林	その他	総 数	公有林	公社造林			その他
18	400.55	175.81	58.25	-	117.56	-	-	-	-	66.74	158.00
19	441.77	222.72	28.29	-	194.43	-	-	-	-	48.6	170.45
20	286.17	122.72	20.54	-	102.18	-	-	-	-	46.9	116.55
21	361.27	177.04	22.87	-	154.17	-	-	-	-	47.06	137.17
<b>22</b>	<b>216.55</b>	<b>140.49</b>	<b>11.98</b>	<b>-</b>	<b>128.51</b>	<b>0.70</b>	<b>0.70</b>	<b>-</b>	<b>-</b>	<b>39.05</b>	<b>36.31</b>

ウ 施行主体別造林種別人工造林面積 (単位:ha)

施行主体	総 数	再 造 林	拡 大 造 林	備 考
<b>総 数</b>	<b>216.55</b>	<b>75.89</b>	<b>140.66</b>	
県	17.76	3.35	14.41	
農林振興公社	-	-	-	
市 町 村	15.23	9.20	6.03	
そ の 他	147.25	59.34	87.91	
森林農地整備センター	36.31	4.00	32.31	

注)人工造林には治山事業を含む。

工 市町別造林実績

市町	総 数			補 助								
	総 数	再造林	拡 大 造 林	総 数			水土保全林			共生林		
				総 数	再造林	拡 大 造 林	総 数	再造林	拡 大 造 林	総 数	再造林	拡 大 造 林
<b>総 数</b>	<b>216.55</b>	<b>75.89</b>	<b>140.66</b>	<b>140.49</b>	<b>53.29</b>	<b>87.20</b>	<b>135.18</b>	<b>52.94</b>	<b>82.24</b>	<b>2.55</b>	<b>0.12</b>	<b>2.43</b>
<b>岩国農林事務所</b>	<b>24.70</b>	<b>7.82</b>	<b>16.88</b>	<b>20.74</b>	<b>7.82</b>	<b>12.92</b>	<b>20.74</b>	<b>7.82</b>	<b>12.92</b>	-	-	-
岩国市	24.66	7.82	16.84	20.74	7.82	12.92	20.74	7.82	12.92	-	-	-
和木町	0.04	-	0.04	-	-	-	-	-	-	-	-	-
<b>柳井農林事務所</b>	<b>1.37</b>	-	<b>1.37</b>	<b>0.88</b>	-	<b>0.88</b>	<b>0.88</b>	-	<b>0.88</b>	-	-	-
柳井市	0.14	-	0.14	0.10	-	0.10	0.10	-	0.10	-	-	-
周防大島町	0.14	-	0.14	0.11	-	0.11	0.11	-	0.11	-	-	-
上関町	-	-	-	-	-	-	-	-	-	-	-	-
田布施町	1.01	-	1.01	0.67	-	0.67	0.67	-	0.67	-	-	-
平生町	0.08	-	0.08	-	-	-	-	-	-	-	-	-
<b>周南農林事務所</b>	<b>48.62</b>	<b>14.99</b>	<b>33.63</b>	<b>42.07</b>	<b>14.47</b>	<b>27.60</b>	<b>37.47</b>	<b>14.24</b>	<b>23.23</b>	<b>2.36</b>	-	<b>2.36</b>
下松市	1.35	0.67	0.68	1.25	0.67	0.58	1.25	0.67	0.58	-	-	-
光 市	12.37	0.33	12.04	12.34	0.33	12.01	7.97	0.10	7.87	2.13	-	2.13
周南市	34.90	13.99	20.91	28.48	13.47	15.01	28.25	13.47	14.78	0.23	-	0.23
<b>山口農林事務所</b>	<b>69.56</b>	<b>31.89</b>	<b>37.67</b>	<b>36.69</b>	<b>22.44</b>	<b>14.25</b>	<b>35.98</b>	<b>22.32</b>	<b>13.66</b>	<b>0.19</b>	<b>0.12</b>	<b>0.07</b>
山口市	60.67	28.16	32.51	33.39	19.24	14.15	32.68	19.12	13.56	0.19	0.12	0.07
防府市	8.89	3.73	5.16	3.30	3.20	0.10	3.30	3.20	0.10	-	-	-
<b>美祿農林事務所</b>	<b>21.04</b>	<b>2.91</b>	<b>18.13</b>	<b>17.77</b>	<b>2.91</b>	<b>14.86</b>	<b>17.77</b>	<b>2.91</b>	<b>14.86</b>	-	-	-
宇部市	2.21	-	2.21	1.52	-	1.52	1.52	-	1.52	-	-	-
美祿市	17.67	2.91	14.76	15.19	2.91	12.28	15.19	2.91	12.28	-	-	-
山陽小野田市	1.16	-	1.16	1.06	-	1.06	1.06	-	1.06	-	-	-
<b>下関農林事務所</b>	<b>30.30</b>	<b>10.23</b>	<b>20.07</b>	<b>14.78</b>	<b>3.31</b>	<b>11.47</b>	<b>14.78</b>	<b>3.31</b>	<b>11.47</b>	-	-	-
下関市	30.30	10.23	20.07	14.78	3.31	11.47	14.78	3.31	11.47	-	-	-
<b>長門農林事務所</b>	<b>10.56</b>	<b>3.37</b>	<b>7.19</b>	<b>3.64</b>	<b>0.30</b>	<b>3.34</b>	<b>3.64</b>	<b>0.30</b>	<b>3.34</b>	-	-	-
長門市	10.56	3.37	7.19	3.64	0.30	3.34	3.64	0.30	3.34	-	-	-
<b>萩農林事務所</b>	<b>10.40</b>	<b>4.68</b>	<b>5.72</b>	<b>3.92</b>	<b>2.04</b>	<b>1.88</b>	<b>3.92</b>	<b>2.04</b>	<b>1.88</b>	-	-	-
萩 市	7.76	2.04	5.72	3.92	2.04	1.88	3.92	2.04	1.88	-	-	-
阿武町	2.64	2.64	-	-	-	-	-	-	-	-	-	-

(単位:ha)

			融 資			自 力									旧緑資源機構		
資源循環林			総 数	再造林	拡大造林	総 数			治 山			その他			総数	再造林	拡大造林
総 数	再造林	拡大造林				総 数	再造林	拡大造林	総 数	再造林	拡大造林	総 数	再造林	拡大造林			
2.76	0.23	2.53	0.70	-	0.70	39.05	18.60	20.45	13.86	3.35	10.51	25.15	15.25	9.94	36.31	4.00	32.31
-	-	-	-	-	-	2.79	-	2.79	-	-	-	2.75	-	2.79	1.17	-	1.17
-	-	-	-	-	-	2.75	-	2.75	-	-	-	2.75	-	2.75	1.17	-	1.17
-	-	-	-	-	-	0.04	-	0.04	-	-	-	-	-	0.04	-	-	-
-	-	-	-	-	-	0.49	-	0.49	-	-	-	0.49	-	0.49	-	-	-
-	-	-	-	-	-	0.04	-	0.04	-	-	-	0.04	-	0.04	-	-	-
-	-	-	-	-	-	0.03	-	0.03	-	-	-	0.03	-	0.03	-	-	-
-	-	-	-	-	-	-	-	-	-	-	-	-	-	-	-	-	-
-	-	-	-	-	-	0.34	-	0.34	-	-	-	0.34	-	0.34	-	-	-
-	-	-	-	-	-	0.08	-	0.08	-	-	-	0.08	-	0.08	-	-	-
2.24	0.23	2.01	-	-	-	0.65	0.52	0.13	0.52	0.52	-	0.13	-	0.13	5.90	-	5.90
-	-	-	-	-	-	0.10	-	0.10	-	-	-	0.10	-	0.10	-	-	-
2.24	0.23	2.01	-	-	-	0.03	-	0.03	-	-	-	0.03	-	0.03	-	-	-
-	-	-	-	-	-	0.52	0.52	-	0.52	0.52	-	-	-	-	5.90	-	5.90
0.52	-	0.52	-	-	-	17.14	5.45	11.69	10.51	-	10.51	6.63	5.45	1.18	15.73	4.00	11.73
0.52	-	0.52	-	-	-	11.55	4.92	6.63	6.25	-	6.25	5.30	4.92	0.38	15.73	4.00	11.73
-	-	-	-	-	-	5.59	0.53	5.06	4.26	-	4.26	1.33	0.53	0.80	-	-	-
-	-	-	-	-	-	3.27	-	3.27	-	-	-	3.27	-	3.27	-	-	-
-	-	-	-	-	-	0.69	-	0.69	-	-	-	0.69	-	0.69	-	-	-
-	-	-	-	-	-	2.48	-	2.48	-	-	-	2.48	-	2.48	-	-	-
-	-	-	-	-	-	0.10	-	0.10	-	-	-	0.10	-	0.10	-	-	-
-	-	-	0.70	-	0.70	8.52	6.92	1.60	0.19	0.19	-	8.33	6.73	1.60	6.30	-	6.30
-	-	-	0.70	-	0.70	8.52	6.92	1.60	0.19	0.19	-	8.33	6.73	1.60	6.30	-	6.30
-	-	-	-	-	-	3.07	3.07	-	-	-	-	3.07	3.07	-	3.85	-	3.85
-	-	-	-	-	-	3.07	3.07	-	-	-	-	3.07	3.07	-	3.85	-	3.85
-	-	-	-	-	-	3.12	2.64	0.48	2.64	2.64	-	0.48	-	0.48	3.36	-	3.36
-	-	-	-	-	-	0.48	-	0.48	-	-	-	0.48	-	0.48	3.36	-	3.36
-	-	-	-	-	-	2.64	2.64	-	2.64	2.64	-	-	-	-	-	-	-

才 施行主体別人工造林面積

(単位:ha)

施 行 主 体	総 数		補 助		融 資		自 力	
	箇所数	面積	箇所数	面積	箇所数	面積	箇所数	面積
総 数	680	216.55	368	140.49	1	0.70	311	75.36
県 計	23	17.76	-	-	-	-	23	17.76
分 収 林	-	-	-	-	-	-	-	-
治山事業による造林	23	17.76	-	-	-	-	23	17.76
市 町 計	10	15.23	8	11.98	1	0.70	1	2.55
市 町 村 有 林	9	12.68	8	11.98	1.00	0.70	-	-
分 収 林	-	-	-	-	-	-	-	-
個 人 そ の 他	-	-	-	-	-	-	-	-
財 産 区	1	2.55	-	-	-	-	1	2.55
そ の 他	-	-	-	-	-	-	-	-
森 林 組 合	264	93.13	262	92.95	-	-	2	0.18
やまぐち農林振興社	-	-	-	-	-	-	-	-
施業計画作成主体	82	31.06	82	31.06	-	-	-	-
任 意 団 体	-	-	-	-	-	-	-	-
協 定 締 結 者	2	1.81	2	1.81	-	-	-	-
旧 録 資 源 機 構	10	36.31	-	-	-	-	10	36.31
非 営 利 活 動 法 人 等	-	-	-	-	-	-	-	-
そ の 他	289	21.25	14	2.69	-	-	275	18.56

## 力 被害跡地造林実績

(単位:ha)

市 町	総 数				農林振興公社				そ の 他			
	総数	補助	融資	自力	総数	補助	融資	自力	総数	補助	融資	自力
<b>総 数</b>	<b>8.92</b>	<b>8.40</b>	-	<b>0.52</b>	-	-	-	-	<b>8.92</b>	<b>8.40</b>	-	<b>0.52</b>
<b>岩国農林事務所</b>	<b>3.98</b>	<b>3.98</b>	-	-	-	-	-	-	<b>3.98</b>	<b>3.98</b>	-	-
岩国市	3.98	3.98	-	-	-	-	-	-	3.98	3.98	-	-
<b>柳井農林事務所</b>	-	-	-	-	-	-	-	-	-	-	-	-
<b>周南農林事務所</b>	<b>2.03</b>	<b>1.51</b>	-	<b>0.52</b>	-	-	-	-	<b>2.03</b>	<b>1.51</b>	-	<b>0.52</b>
周南市	2.03	1.51	-	0.52	-	-	-	-	2.03	1.51	-	0.52
<b>山口農林事務所</b>	<b>1.85</b>	<b>1.85</b>	-	-	-	-	-	-	<b>1.85</b>	<b>1.85</b>	-	-
山口市	1.75	1.75	-	-	-	-	-	-	1.75	1.75	-	-
防府市	0.10	0.10	-	-	-	-	-	-	0.10	0.10	-	-
<b>美祿農林事務所</b>	<b>0.80</b>	<b>0.80</b>	-	-	-	-	-	-	<b>0.80</b>	<b>0.80</b>	-	-
美祿市	0.80	0.80	-	-	-	-	-	-	0.80	0.80	-	-
<b>下関農林事務所</b>	<b>0.10</b>	<b>0.10</b>	-	-	-	-	-	-	<b>0.10</b>	<b>0.10</b>	-	-
下関市	0.10	0.10	-	-	-	-	-	-	0.10	0.10	-	-
<b>長門農林事務所</b>	<b>0.16</b>	<b>0.16</b>	-	-	-	-	-	-	<b>0.16</b>	<b>0.16</b>	-	-
長門市	0.16	0.16	-	-	-	-	-	-	0.16	0.16	-	-
<b>萩農林事務所</b>	-	-	-	-	-	-	-	-	-	-	-	-

キ 松くい虫被害跡地復旧造林

(ア) 事業別面積の推移

(単位:ha)

年 度	総 数	人 工 造 林	特殊林地改良
18	26.55	26.55	-
19	15.35	15.35	-
20	9.30	9.30	-
21	36.95	36.95	-
22	14.97	14.97	-

(イ) 市町別事業別内訳

(単位:ha)

市町	総 数	人工造林	特殊林地改良	市町村	総 数	人工造林	特殊林地改良
総 数	14.97	14.97	-	宇 部 市	-	-	-
岩 国 市	1.68	1.68	-	美 祢 市	-	-	-
和 木 町	-	-	-	山陽小野田市	-	-	-
柳 井 市	-	-	-	下 関 市	-	-	-
周防大島町	-	-	-	長 門 市	-	-	-
上 関 町	-	-	-	萩 市	-	-	-
田 布 施 町	-	-	-	阿 武 町	-	-	-
平 生 町	-	-	-				
下 松 市	-	-	-				
光 市	-	-	-				
周 南 市	-	-	-				
山 口 市	9.03	9.03	-				
防 府 市	4.26	4.26	-				





(2)保 育

ア 補助事業実績の推移

年 度	総 数						水 土 保 全 林					
	総 数	下 刈	枝打ち	雪 起 こし	倒 木 起こし	除間伐	総 数	下 刈	枝打ち	雪 起 こし	倒 木 起こし	除間伐
18	6,764.84	2,120.60	919.59	19.13	2.43	3,703.09	5,917.88	1,762.01	864.44	18.97	2.35	3,270.11
19	6,475.26	2,082.74	1,057.81	0.49	-	3,334.22	5,670.19	1,847.19	1,001.87	0.49	-	2,820.64
20	5,556.11	1,778.12	919.58	2.47	-	2,855.94	5,027.74	1,499.01	860.49	2.47	-	2,665.77
21	4,959.41	1,573.71	873.80		-	2,511.90	4,702.95	1,415.17	854.08			2,433.70
22	<b>4,357.03</b>	<b>1,352.22</b>	<b>801.68</b>	<b>10.53</b>	-	<b>2,192.60</b>	<b>4,225.92</b>	<b>1,267.54</b>	<b>794.48</b>	<b>10.53</b>	-	<b>2,153.37</b>

注)下刈は2回刈を含む。

イ 市町別補助事業実績

市 町	総 数						水 土 保 全 林					
	総 数	下 刈	枝打ち	雪 起 こし	倒 木 起こし	除間伐	総 数	下 刈	枝打ち	雪 起 こし	倒 木 起こし	除間伐
<b>総 数</b>	<b>4,357.03</b>	<b>1,352.22</b>	<b>801.68</b>	<b>10.53</b>	-	<b>2,192.60</b>	<b>4,225.92</b>	<b>1,267.54</b>	<b>794.48</b>	<b>10.53</b>	-	<b>2,153.37</b>
<b>岩国農林事務所</b>	<b>699.91</b>	<b>238.12</b>	<b>81.02</b>	<b>8.46</b>	-	<b>372.31</b>	<b>699.91</b>	<b>238.12</b>	<b>81.02</b>	<b>8.46</b>	-	<b>372.31</b>
岩 国 市	698.86	238.00	81.02	8.46	-	371.38	698.86	238.00	81.02	8.46	-	371.38
和 木 町	1.05	0.12	-	-	-	0.93	1.05	0.12	-	-	-	0.93
<b>柳井農林事務所</b>	<b>159.95</b>	<b>76.42</b>	<b>14.97</b>	-	-	<b>68.56</b>	<b>152.58</b>	<b>72.71</b>	<b>13.87</b>	-	-	<b>66.00</b>
柳 井 市	72.35	44.25	2.93	-	-	25.17	72.35	44.25	2.93	-	-	25.17
周防大島町	18.89	4.87	1.32	-	-	12.70	18.28	4.26	1.32	-	-	12.70
上 関 町	-	-	-	-	-	-	-	-	-	-	-	-
田布施町	53.37	22.08	10.72	-	-	20.57	46.61	18.98	9.62	-	-	18.01
平 生 町	15.34	5.22	-	-	-	10.12	15.34	5.22	-	-	-	10.12
<b>周南農林事務所</b>	<b>678.96</b>	<b>333.48</b>	<b>113.73</b>	-	-	<b>231.75</b>	<b>596.41</b>	<b>266.49</b>	<b>111.83</b>	-	-	<b>218.09</b>
下 松 市	16.89	4.20	0.93	-	-	11.76	12.48	1.99	0.93	-	-	9.56
光 市	207.18	160.25	15.85	-	-	31.08	154.66	114.71	13.95	-	-	26.00
周 南 市	454.89	169.03	96.95	-	-	188.91	429.27	149.79	96.95	-	-	182.53

(単位:ha)

共生林						資源循環林					
総数	下刈	枝打ち	雪起 こし	倒木 起こし	除間伐	総数	下刈	枝打ち	雪起 こし	倒木 起こし	除間伐
82.25	32.68	5.61	-	-	43.96	764.71	325.91	48.09	-	-	389.02
170.14	27.15	4.29	-	-	138.70	634.93	208.40	51.65	-	-	374.88
55.75	21.09	3.11	-	-	31.55	472.62	258.02	55.98	-	-	158.62
48.51	30.52	5.35	-	-	12.64	207.95	128.02	14.37	-	-	65.56
<b>52.03</b>	<b>30.13</b>	<b>0.46</b>	-	-	<b>21.44</b>	<b>79.08</b>	<b>54.55</b>	<b>6.74</b>	-	-	<b>17.79</b>

(単位:ha)

共生林						資源循環林					
総数	下刈	枝打ち	雪起 こし	倒木 起こし	除間伐	総数	下刈	枝打ち	雪起 こし	倒木 起こし	除間伐
<b>52.03</b>	<b>30.13</b>	<b>0.46</b>	-	-	<b>21.44</b>	<b>79.08</b>	<b>54.55</b>	<b>6.74</b>	-	-	<b>17.79</b>
-	-	-	-	-	-	-	-	-	-	-	-
-	-	-	-	-	-	-	-	-	-	-	-
-	-	-	-	-	-	-	-	-	-	-	-
<b>3.71</b>	<b>3.71</b>	-	-	-	-	<b>3.66</b>	-	<b>1.10</b>	-	-	<b>2.56</b>
-	-	-	-	-	-	-	-	-	-	-	-
0.61	0.61	-	-	-	-	-	-	-	-	-	-
-	-	-	-	-	-	-	-	-	-	-	-
3.10	3.10	-	-	-	-	3.66	-	1.10	-	-	2.56
-	-	-	-	-	-	-	-	-	-	-	-
<b>31.80</b>	<b>21.95</b>	-	-	-	<b>9.85</b>	<b>50.75</b>	<b>45.04</b>	<b>1.90</b>	-	-	<b>3.81</b>
3.47	1.27	-	-	-	2.20	0.94	0.94	-	-	-	-
21.38	19.82	-	-	-	1.56	31.14	25.72	1.90	-	-	3.52
6.95	0.86	-	-	-	6.09	18.67	18.38	-	-	-	0.29

イ 市町別補助事業実績(つづき)

市 町	総 数						水 土 保 全 林					
	総 数	下 刈	枝打ち	雪 起 こし	倒 木 起こし	除間伐	総 数	下 刈	枝打ち	雪 起 こし	倒 木 起こし	除間伐
<b>山口農林事務所</b>	<b>617.80</b>	<b>327.14</b>	<b>113.44</b>	<b>0.44</b>	-	<b>176.78</b>	<b>617.80</b>	<b>327.14</b>	<b>113.44</b>	<b>0.44</b>	-	<b>176.78</b>
山 口 市	602.95	322.53	111.94	0.44	-	168.04	602.95	322.53	111.94	0.44	-	168.04
防 府 市	14.85	4.61	1.50	-	-	8.74	14.85	4.61	1.50	-	-	8.74
<b>美祿農林事務所</b>	<b>451.27</b>	<b>144.79</b>	<b>56.83</b>	<b>1.10</b>	-	<b>248.55</b>	<b>451.27</b>	<b>144.79</b>	<b>56.83</b>	<b>1.10</b>	-	<b>248.55</b>
宇 部 市	55.77	16.81	10.14	-	-	28.82	55.77	16.81	10.14	-	-	28.82
美 祿 市	358.06	122.70	36.32	1.10	-	197.94	358.06	122.70	36.32	1.10	-	197.94
山陽小野田市	37.44	5.28	10.37	-	-	21.79	37.44	5.28	10.37	-	-	21.79
<b>下関農林事務所</b>	<b>689.46</b>	<b>86.36</b>	<b>202.10</b>	-	-	<b>401.00</b>	<b>681.58</b>	<b>81.69</b>	<b>202.10</b>	-	-	<b>397.79</b>
下 関 市	689.46	86.36	202.10	-	-	401.00	681.58	81.69	202.10	-	-	397.79
<b>長門農林事務所</b>	<b>384.41</b>	<b>81.54</b>	<b>67.35</b>	-	-	<b>235.52</b>	<b>372.31</b>	<b>79.65</b>	<b>67.35</b>	-	-	<b>225.31</b>
長 門 市	384.41	81.54	67.35	-	-	235.52	372.31	79.65	67.35	-	-	225.31
<b>萩農林事務所</b>	<b>675.27</b>	<b>64.37</b>	<b>152.24</b>	<b>0.53</b>	-	<b>458.13</b>	<b>654.06</b>	<b>56.95</b>	<b>148.04</b>	<b>0.53</b>	-	<b>448.54</b>
萩 市	572.34	56.32	121.74	0.53	-	393.75	553.75	49.36	117.54	0.53	-	386.32
阿 武 町	102.93	8.05	30.50	-	-	64.38	100.31	7.59	30.50	-	-	62.22

(単位:ha)

共生林						資源循環林							
総数	下刈	枝打ち	雪 こし	起 こし	倒木 起こし	除間伐	総数	下刈	枝打ち	雪 こし	起 こし	倒木 起こし	除間伐
-	-	-	-	-	-	-	-	-	-	-	-	-	-
-	-	-	-	-	-	-	-	-	-	-	-	-	-
-	-	-	-	-	-	-	-	-	-	-	-	-	-
-	-	-	-	-	-	-	-	-	-	-	-	-	-
-	-	-	-	-	-	-	-	-	-	-	-	-	-
-	-	-	-	-	-	-	-	-	-	-	-	-	-
-	-	-	-	-	-	-	-	-	-	-	-	-	-
<b>3.14</b>	<b>0.16</b>	-	-	-	-	<b>2.98</b>	<b>4.74</b>	<b>4.51</b>	-	-	-	-	<b>0.23</b>
3.14	0.16	-	-	-	-	2.98	4.74	4.51	-	-	-	-	0.23
<b>2.26</b>	-	-	-	-	-	<b>2.26</b>	<b>9.84</b>	<b>1.89</b>	-	-	-	-	<b>7.95</b>
2.26	-	-	-	-	-	2.26	9.84	1.89	-	-	-	-	7.95
<b>11.12</b>	<b>4.31</b>	<b>0.46</b>	-	-	-	<b>6.35</b>	<b>10.09</b>	<b>3.11</b>	<b>3.74</b>	-	-	-	<b>3.24</b>
9.33	4.00	0.46	-	-	-	4.87	9.26	2.96	3.74	-	-	-	2.56
1.79	0.31	-	-	-	-	1.48	0.83	0.15	-	-	-	-	0.68

## 2. 育成複層林整備

### (1) 育成複層林整備(人工林型)

#### ア 資金別造林面積の推移

(単位: ha)

年度	総数	補助	融資	自力
18	11.83	11.83	-	-
19	10.28	9.76	-	0.52
20	4.43	3.52	-	0.91
21	16.03	15.68	-	0.35
22	15.78	9.79	-	5.99

#### イ 市町別補助事業実績

(単位: ha)

市町	総数		水土保全林		共生林		資源循環林	
	樹下植栽	受光伐	樹下植栽	受光伐	樹下植栽	受光伐	樹下植栽	受光伐
<b>総数</b>	<b>9.79</b>	<b>14.20</b>	<b>9.13</b>	<b>13.54</b>	<b>0.66</b>	<b>0.66</b>	-	-
<b>岩国農林事務所</b>	<b>0.38</b>	<b>0.38</b>	<b>0.38</b>	<b>0.38</b>	-	-	-	-
岩国市	0.22	0.22	0.22	0.22	-	-	-	-
和木町	0.16	0.16	0.16	0.16	-	-	-	-
<b>周南農林事務所</b>	<b>4.43</b>	<b>8.06</b>	<b>3.77</b>	<b>7.40</b>	<b>0.66</b>	<b>0.66</b>	-	-
光市	1.19	1.19	0.53	0.53	0.66	0.66	-	-
周南市	3.24	6.87	3.24	6.87	-	-	-	-
<b>美祢農林事務所</b>	<b>2.05</b>	<b>2.10</b>	<b>2.05</b>	<b>2.10</b>	-	-	-	-
宇部市	0.16	0.16	0.16	0.16	-	-	-	-
美祢市	1.89	1.94	1.89	1.94	-	-	-	-
<b>長門農林事務所</b>	<b>0.26</b>	<b>0.11</b>	<b>0.26</b>	<b>0.11</b>	-	-	-	-
長門市	0.26	0.11	0.26	0.11	-	-	-	-
<b>萩農林事務所</b>	<b>2.67</b>	<b>3.55</b>	<b>2.67</b>	<b>3.55</b>	-	-	-	-
萩市	2.67	3.55	2.67	3.55	-	-	-	-

## (2)育成複層林整備(天然林改良型)

## ア 資金別造林面積の推移

(単位:ha)

年 度	総 数	補 助	融 資	自 力
18	9.08	9.08	-	-
19	11.75	11.75	-	-
20	8.26	8.26	-	-
21	2.13	2.13	-	-
22	7.41	7.41	-	-

## イ 市町別補助事業実績

(単位:ha)

市 町	総 数		水土保全林		共 生 林		資源循環林	
	改良	苗木の 植栽	改良	苗木の 植栽	改良	苗木の 植栽	改良	苗木の 植栽
<b>総 数</b>	7.41	7.41	7.12	7.12	0.29	0.29	-	-
<b>岩国農林事務所</b>	0.37	0.37	0.37	0.37	-	-	-	-
岩国市	0.37	0.37	0.37	0.37	-	-	-	-
<b>周南農林事務所</b>	1.00	1.00	1.00	1.00	-	-	-	-
光市	1.00	1.00	1.00	1.00	-	-	-	-
<b>山口農林事務所</b>	1.01	1.01	0.72	0.72	0.29	0.29	-	-
山口市	1.01	1.01	0.72	0.72	0.29	0.29	-	-
<b>美祿農林事務所</b>	4.03	4.03	4.03	4.03	-	-	-	-
宇部市	-	-	-	-	-	-	-	-
山陽小野田市	1.68	1.68	1.68	1.68	-	-	-	-
美祿市	2.35	2.35	2.35	2.35	-	-	-	-
<b>萩農林事務所</b>	1.00	1.00	1.00	1.00	-	-	-	-
萩市	1.00	1.00	1.00	1.00	-	-	-	-

## (3)保 育

## 市町別補助事業実績

市 町	総 数					水 土 保 全 林				
	総 数	下 刈	除間伐	雪 起 こし	倒 木 起こし	総 数	下 刈	除間伐	雪 起 こし	倒 木 起こし
<b>総 数</b>	<b>167.42</b>	<b>152.11</b>	<b>14.45</b>	<b>0.86</b>	<b>-</b>	<b>152.18</b>	<b>138.89</b>	<b>12.43</b>	<b>0.86</b>	<b>-</b>
<b>岩国農林事務所</b>	<b>54.85</b>	<b>54.85</b>	<b>-</b>	<b>-</b>	<b>-</b>	<b>54.35</b>	<b>54.35</b>	<b>-</b>	<b>-</b>	<b>-</b>
岩 国 市	54.21	54.21	-	-	-	53.71	53.71	-	-	-
和 木 町	0.64	0.64	-	-	-	0.64	0.64	-	-	-
<b>柳井農林事務所</b>	<b>7.14</b>	<b>7.14</b>	<b>-</b>	<b>-</b>	<b>-</b>	<b>7.14</b>	<b>7.14</b>	<b>-</b>	<b>-</b>	<b>-</b>
柳 井 市	0.37	0.37	-	-	-	0.37	0.37	-	-	-
周防大島町	1.00	1.00	-	-	-	1.00	1.00	-	-	-
上 関 町	-	-	-	-	-	-	-	-	-	-
田布施町	5.50	5.50	-	-	-	5.50	5.50	-	-	-
平 生 町	0.27	0.27	-	-	-	0.27	0.27	-	-	-
<b>周南農林事務所</b>	<b>19.99</b>	<b>14.41</b>	<b>5.58</b>	<b>-</b>	<b>-</b>	<b>11.87</b>	<b>6.29</b>	<b>5.58</b>	<b>-</b>	<b>-</b>
下 松 市	-	-	-	-	-	-	-	-	-	-
光 市	13.51	9.56	3.95	-	-	5.39	1.44	3.95	-	-
周 南 市	6.48	4.85	1.63	-	-	6.48	4.85	1.63	-	-
<b>山口農林事務所</b>	<b>12.59</b>	<b>12.44</b>	<b>0.15</b>	<b>-</b>	<b>-</b>	<b>10.49</b>	<b>10.34</b>	<b>0.15</b>	<b>-</b>	<b>-</b>
山 口 市	12.59	12.44	0.15	-	-	10.49	10.34	0.15	-	-
防 府 市	-	-	-	-	-	-	-	-	-	-
<b>美祢農林事務所</b>	<b>25.26</b>	<b>21.95</b>	<b>3.31</b>	<b>-</b>	<b>-</b>	<b>25.26</b>	<b>21.95</b>	<b>3.31</b>	<b>-</b>	<b>-</b>
宇 部 市	2.26	2.26	-	-	-	2.26	2.26	-	-	-
美 祢 市	21.11	18.16	2.95	-	-	21.11	18.16	2.95	-	-
山陽小野田市	1.89	1.53	0.36	-	-	1.89	1.53	0.36	-	-
<b>下関農林事務所</b>	<b>19.88</b>	<b>19.34</b>	<b>0.54</b>	<b>-</b>	<b>-</b>	<b>19.88</b>	<b>19.34</b>	<b>0.54</b>	<b>-</b>	<b>-</b>
下 関 市	19.88	19.34	0.54	-	-	19.88	19.34	0.54	-	-
<b>長門農林事務所</b>	<b>0.84</b>	<b>0.84</b>	<b>-</b>	<b>-</b>	<b>-</b>	<b>0.84</b>	<b>0.84</b>	<b>-</b>	<b>-</b>	<b>-</b>
長 門 市	0.84	0.84	-	-	-	0.84	0.84	-	-	-
<b>萩農林事務所</b>	<b>26.87</b>	<b>21.14</b>	<b>4.87</b>	<b>0.86</b>	<b>-</b>	<b>22.35</b>	<b>18.64</b>	<b>2.85</b>	<b>0.86</b>	<b>-</b>
萩 市	26.61	20.88	4.87	0.86	-	22.09	18.38	2.85	0.86	-
阿 武 町	0.26	0.26	-	-	-	0.26	0.26	-	-	-



(単位:ha)

共生林					資源循環林				
総数	下刈	除間伐	雪起 こし	倒木 起こし	総数	下刈	除間伐	雪起 こし	倒木 起こし
11.79	9.77	2.02	-	-	3.45	3.45	-	-	-
-	-	-	-	-	0.50	0.50	-	-	-
-	-	-	-	-	0.50	0.50	-	-	-
-	-	-	-	-	-	-	-	-	-
-	-	-	-	-	-	-	-	-	-
-	-	-	-	-	-	-	-	-	-
-	-	-	-	-	-	-	-	-	-
-	-	-	-	-	-	-	-	-	-
-	-	-	-	-	-	-	-	-	-
6.67	6.67	-	-	-	1.45	1.45	-	-	-
-	-	-	-	-	-	-	-	-	-
6.67	6.67	-	-	-	1.45	1.45	-	-	-
-	-	-	-	-	-	-	-	-	-
2.10	2.10	-	-	-	-	-	-	-	-
2.10	2.10	-	-	-	-	-	-	-	-
-	-	-	-	-	-	-	-	-	-
-	-	-	-	-	-	-	-	-	-
-	-	-	-	-	-	-	-	-	-
-	-	-	-	-	-	-	-	-	-
-	-	-	-	-	-	-	-	-	-
-	-	-	-	-	-	-	-	-	-
-	-	-	-	-	-	-	-	-	-
-	-	-	-	-	-	-	-	-	-
3.02	1.00	2.02	-	-	1.50	1.50	-	-	-
3.02	1.00	2.02	-	-	1.50	1.50	-	-	-
-	-	-	-	-	-	-	-	-	-

### 3. 造林作業路

#### (1) 事業別延長の推移

(単位:m)

年 度	総 数	造林補助事業総数	育成単層林整備		育成複層林整備		特定間伐	長期育成循環整備	機能増進育保	森林整備加速化・林業再生事業	美しい森林づくり基盤整備交付金	森林づくり交付金
			人工造林	保 育	樹下植栽等	改 良						
18	52,667	5,332	-	4,452	-	880	-	-	-	-	-	47,335
19	44,357	44,357	8,261	29,993	932	-	-	-	5,171	-	-	-
20	44,101	44,101	3,595	23,703	-	-	-	756	16,047	-	-	-
21	48,766	44,825	2,063	24,612	277	-	-	40	17,833	2,677	1,264	-
<b>22</b>	<b>68,658</b>	<b>14,537</b>	<b>3,052</b>	<b>2,513</b>	-	-	-	-	<b>8,972</b>	<b>50,352</b>	<b>3,769</b>	-

#### (2) 市町別事業別内訳

(単位:m)

市 町	総 数		育成単層林整備			育成複層林整備			特定間伐		長期育成循環整備		機能増進育保		森林整備加速化・林業再生事業		美しい森林づくり基盤整備交付金	
			人工造林	保 育	樹下植栽等	改 良												
	路線数	延長	路線数	延長	路線数	延長	路線数	延長	路線数	延長	路線数	延長	路線数	延長	路線数	延長		
<b>總 数</b>	<b>90</b>	<b>68,658</b>	<b>6</b>	<b>3,052</b>	<b>5</b>	<b>2,513</b>	-	-	-	-	-	-	<b>17</b>	<b>8,972</b>	<b>62</b>	<b>50,352</b>	<b>12</b>	<b>3,769</b>
岩 国 市	28	23,687	2	1,006	-	-	-	-	-	-	-	-	-	-	26	22,681	-	-
柳 井 市	4	4,636	-	-	-	-	-	-	-	-	-	-	-	-	4	4,636	-	-
周防大島町	1	799	-	-	-	-	-	-	-	-	-	-	-	-	1	799	-	-
田 布 施 町	1	1,176	-	-	-	-	-	-	-	-	-	-	-	-	1	1,176	-	-
下 松 市	5	1,362	-	-	-	-	-	-	-	-	-	-	4	779	1	583	-	-
周 南 市	8	8,861	3	1,575	-	-	-	-	-	-	-	-	4	3,046	1	1,591	10	2,649
山 口 市	12	7,317	-	-	1	8	-	-	-	-	-	-	5	2,673	6	4,636	-	-
宇 部 市	2	2,011	-	-	1	940	-	-	-	-	-	-	1	1,071	-	-	-	-
美 祢 市	9	7,547	-	-	3	1,565	-	-	-	-	-	-	3	1,403	3	3,459	2	1,120
山陽小野田	2	2,467	-	-	-	-	-	-	-	-	-	-	-	-	2	2,467	-	-
下 関 市	12	5,685	1	471	-	-	-	-	-	-	-	-	-	-	11	5,214	-	-
長 門 市	2	1,030	-	-	-	-	-	-	-	-	-	-	-	-	2	1,030	-	-
萩 市	4	2,080	-	-	-	-	-	-	-	-	-	-	-	-	4	2,080	-	-

#### 4. 種 苗

##### (1) 県営種子採取量の推移

(単位:kg)

年 度	総 数	樹 種 別			
		す ぎ	ひ の き	あ か ま つ	く ろ ま つ
18	90	3	86	0	1
19	85	6	67	7	5
20	163	7	150	2	3
21	133	7	120	3	3
22	8	1	4	1	2

##### (2) 樹種別山行苗木の生産量

(単位:千本)

年 度	総 数	実 生 苗											さ し き 苗
		針 葉 樹							広 葉 樹				
		総 数	す ぎ	ひ の き	あ ま	か つ	く ま	そ の 他	総 数	く ぬ ぎ	や し や ぶ し 類	そ の 他	
18	1,048	836	42	740	32	22	0	171	82	8	82	42	
19	1,239	975	64	852	23	36	0	212	121	9	82	52	
20	1,091	821	34	745	14	27	0	238	110	6	123	32	
21	915	700	17	641	22	20	0	170	94	6	70	45	
22	645	479	19	417	22	21	0	141	99	8	34	25	

##### (3) 樹種別山行苗木の所要量

(単位:千本)

年 度	総 数	実 生 苗											さ し き 苗
		針 葉 樹							広 葉 樹				
		総 数	す ぎ	ひ の き	あ ま	か つ	く ま	そ の 他	総 数	く ぬ ぎ	や し や ぶ し 類	そ の 他	
18	1,147	800	60	687	37	13	3	293	126	7	160	54	
19	1,262	886	81	767	28	11	1	334	156	8	170	41	
20	1,101	810	76	704	20	9	1	254	108	6	141	37	
21	1,061	749	16	706	22	4	1	256	94	8	154	56	
22	761	496	47	428	18	2	1	223	127	4	92	42	

##### (4) 経営規模別生産者数及び経営面積の推移

(単位:ha)

年 度	総 数		0.10ha未満		0.10～0.50		0.50～1.00		1.00ha以上	
	人数	面積	人数	面積	人数	面積	人数	面積	人数	面積
18	47	12.31	11	0.67	29	6.33	6	3.81	1	1.50
19	47	10.90	19	0.90	22	4.80	4	2.60	2	2.60
20	43	12.06	11	0.51	22	3.90	7	4.15	3	3.50
21	40	10.00	14	0.63	18	3.62	6	3.75	2	2.00
22	35	9.55	13	0.51	13	2.54	7	4.30	2	2.20

5.間伐

(1) 間伐実績の推移

年度	総数	うち搬出 間伐	造林補助 事業	うち搬出 間伐	治山 事業	融 資	旧緑資源 機構	そ の 他					
								総数	県民税 関連 事業	市町村 単独 事業	森林 づくり 交付金	森林整備 加速化・再 生基金事 業	自力等
18	5,026.21	54.28	3,999.55	54.28	194.64	9.06	412.21	410.75	348.60	24.20	-	-	37.95
19	5,455.18	138.14	3,889.10	138.14	560.42	-	357.93	647.73	577.49	13.25	23.71	-	33.28
20	5,939.96	176.68	3,713.38	176.68	494.06	7.82	620.83	1,103.87	602.29	-	237.72	-	263.86
21	6,596.64	293.75	3,524.69	293.75	545.59	-	614.95	1,911.41	652.06	40.80	803.65	341.21	73.69
22	<b>6,700.95</b>	<b>369.51</b>	<b>3,333.91</b>	<b>332.80</b>	<b>476.16</b>	-	<b>941.82</b>	<b>1,949.06</b>	<b>400.43</b>	<b>13.86</b>	-	<b>1,345.18</b>	<b>189.59</b>

(2) 市町別間伐実績

市 町	総数	うち搬出 間伐	造林補助 事業	うち搬出 間伐	治山 事業	融 資	旧緑資源 機構	そ の 他					
								総数	県民税 関連 事業	市町村 単独 事業	森林 づくり 交付金	森林整備 加速化・再 生基金事 業	自力等
<b>総 数</b>	<b>6,700.95</b>	<b>369.51</b>	<b>3,333.91</b>	<b>332.80</b>	<b>476.16</b>	-	<b>941.82</b>	<b>1,949.06</b>	<b>400.43</b>	<b>13.86</b>	-	<b>1,345.18</b>	<b>189.59</b>
<b>岩国農林事務所</b>	<b>1,304.99</b>	<b>75.71</b>	<b>647.65</b>	<b>58.81</b>	<b>3.94</b>	-	<b>78.19</b>	<b>575.21</b>	<b>105.71</b>	-	-	<b>404.80</b>	<b>64.70</b>
岩 国 市	1,287.84	75.71	646.56	58.81	3.94	-	78.19	559.15	104.23	-	-	395.61	59.31
和 木 町	17.15	-	1.09	-	-	-	-	16.06	1.48	-	-	9.19	5.39
<b>柳井農林事務所</b>	<b>140.07</b>	<b>4.08</b>	<b>70.61</b>	<b>3.68</b>	<b>9.76</b>	-	-	<b>59.70</b>	<b>5.82</b>	-	-	<b>48.00</b>	<b>5.88</b>
柳 井 市	74.25	0.66	26.69	0.26	-	-	-	47.56	2.56	-	-	43.10	1.90
周防大島町	15.75	-	13.06	-	-	-	-	2.69	1.66	-	-	1.03	-
上 関 町	-	-	-	-	-	-	-	-	-	-	-	-	-
田布施町	38.95	3.42	20.74	3.42	9.76	-	-	8.45	1.27	-	-	3.20	3.98
平 生 町	11.12	-	10.12	-	-	-	-	1.00	0.33	-	-	0.67	-
<b>周南農林事務所</b>	<b>1,033.42</b>	<b>83.23</b>	<b>492.77</b>	<b>74.04</b>	<b>85.66</b>	-	<b>149.67</b>	<b>305.32</b>	<b>80.25</b>	<b>3.67</b>	-	<b>194.39</b>	<b>27.01</b>
下 松 市	47.46	4.69	23.28	4.69	-	-	-	24.18	7.54	3.67	-	11.72	1.25
光 市	55.97	-	36.22	-	6.70	-	-	13.05	4.25	-	-	8.00	0.80
周 南 市	929.99	78.54	433.27	69.35	78.96	-	149.67	268.09	68.46	-	-	174.67	24.96
<b>山口農林事務所</b>	<b>1,031.13</b>	<b>40.00</b>	<b>234.05</b>	<b>39.97</b>	<b>58.54</b>	-	<b>377.38</b>	<b>361.16</b>	<b>52.94</b>	-	-	<b>276.41</b>	<b>31.81</b>
山 口 市	1,016.74	40.00	225.31	39.97	58.54	-	377.38	355.51	52.94	-	-	270.76	31.81
防 府 市	14.39	-	8.74	-	-	-	-	5.65	-	-	-	5.65	-
<b>美祿農林事務所</b>	<b>708.49</b>	<b>59.85</b>	<b>381.86</b>	<b>51.10</b>	<b>38.96</b>	-	<b>69.81</b>	<b>217.86</b>	<b>56.23</b>	<b>8.75</b>	-	<b>123.44</b>	<b>29.44</b>
宇 部 市	63.06	18.26	37.70	9.51	-	-	-	25.36	3.92	8.75	-	4.34	8.35
美 祿 市	607.43	34.60	310.19	34.60	38.96	-	69.81	188.47	51.28	-	-	116.10	21.09
山陽小野田市	38.00	6.99	33.97	6.99	-	-	-	4.03	1.03	-	-	3.00	-
<b>下関農林事務所</b>	<b>893.15</b>	<b>34.00</b>	<b>526.79</b>	<b>34.00</b>	<b>101.83</b>	-	<b>155.05</b>	<b>109.48</b>	<b>27.35</b>	-	-	<b>70.68</b>	<b>11.45</b>
下 関 市	893.15	34.00	526.79	34.00	101.83	-	155.05	109.48	27.35	-	-	70.68	11.45
<b>長門農林事務所</b>	<b>533.29</b>	<b>16.02</b>	<b>374.76</b>	<b>16.02</b>	<b>103.39</b>	-	<b>4.01</b>	<b>51.13</b>	<b>15.13</b>	-	-	<b>28.00</b>	<b>8.00</b>
長 門 市	533.29	16.02	374.76	16.02	103.39	-	4.01	51.13	15.13	-	-	28.00	8.00
<b>萩農林事務所</b>	<b>1,056.41</b>	<b>56.62</b>	<b>605.42</b>	<b>55.18</b>	<b>74.08</b>	-	<b>107.71</b>	<b>269.20</b>	<b>57.00</b>	<b>1.44</b>	-	<b>199.46</b>	<b>11.30</b>
萩 市	868.75	56.62	541.04	55.18	17.85	-	107.71	202.15	51.22	1.44	-	138.19	11.30
阿 武 町	187.66	-	64.38	-	56.23	-	-	67.05	5.78	-	-	61.27	-

注) 県民税関連事業は公益森林整備事業の実績数値

# 県行造林

## 1. 契約種別県行造林地面積

(単位:ha)

種 類	面 積	農 林 事 務 所 別 内 訳							
		岩 国	柳 井	周 南	山 口	美 祢	下 関	長 門	萩
<b>総 数</b>	<b>3,170</b>	<b>112</b>	<b>28</b>	<b>611</b>	<b>828</b>	<b>398</b>	<b>504</b>	<b>223</b>	<b>466</b>
県 有 模 範 林	1,597	-	28	139	615	368	252	48	147
大典記念公有林野県行造林	231	-	-	79	63	20	36	10	23
私有林野治水県行造林	45	20	-	-	-	-	6	-	19
資源開発県行造林	895	15	-	359	86	10	140	129	156
パルプ資源県行造林	64	-	-	-	-	-	54	-	10
普通県行造林	338	77	-	34	64	-	16	36	111

## 2. 市町別県行造林地面積

(単位:ha)

市 町	契約件数	面 積	市 町	契約件数	面 積
<b>総 数</b>	<b>84</b>	<b>3,170</b>			
<b>岩国農林事務所</b>	<b>6</b>	<b>112</b>	<b>下関農林事務所</b>	<b>12</b>	<b>504</b>
岩 国 市	6	112	下 関 市	12	504
<b>柳井農林事務所</b>	<b>1</b>	<b>28</b>	<b>長門農林事務所</b>	<b>8</b>	<b>223</b>
周防大島町	1	28	長 門 市	8	223
<b>周南農林事務所</b>	<b>14</b>	<b>611</b>	<b>萩農林事務所</b>	<b>15</b>	<b>466</b>
光 市	1	63	萩 市	15	466
周 南 市	13	548			
<b>山口農林事務所</b>	<b>19</b>	<b>828</b>			
山 口 市	19	828			
<b>美祢農林事務所</b>	<b>9</b>	<b>398</b>			
宇 部 市	1	20			
美 祢 市	8	378			

## 3. 県行造林地の伐採面積の推移

(単位:ha)

種 別	平成18年度	平成19年度	平成20年度	平成21年度	平成22年度
伐 採	0	0	0	0	0

# 林産物生産

## 1 林業算出額及び生産林業所得(山口県全体)

(単位:千万円)

年次	林業産出額	内 訳				生産林業所得
		木材生産	薪炭生産	栽培きのご類生産	林野副産物採取	
17	263	207	5	44	8	209
18	245	193	4	40	8	195
19	276	228	4	40	3	211
20	246	186	4	52	3	191
21	204	157	3	43	1	166

## 2 木材

### (1) 木材の需給

#### ア 材種別素材供給量の推移

(単位:千m<sup>3</sup>)

年次	総数	国 産 材			外 材					
		小計	自県材	他県材	小計	南洋材	米材	北洋材	ニュージーランド材	その他
18	417	128	119	9	289	3	255	0	31	0
19	426	149	141	8	277	2	248	0	27	0
20	378	117	113	4	261	2	233	0	26	0
21	293	122	109	13	171	3	155	0	13	0
22	299	128	116	12	171	2	152	0	17	0

#### イ 用途別素材生産量の推移

(単位:千m<sup>3</sup>)

年次	用 途 別				
	総数	製材用	木材チップ用	合板用	その他
18	147	96	51	-	-
19	199	132	67	-	-
20	167	107	60	-	-
21	151	101	43	7	-
22	167	99	57	11	-

ウ 市町別素材生産量

(単位:m<sup>3</sup>)

市 町	総 数	針 広 別		市 町	総 数	針 広 別	
		針葉樹	広葉樹			針葉樹	広葉樹
<b>総 数</b>	<b>167,000</b>	<b>114,000</b>	<b>53,000</b>				
<b>岩国農林事務所</b>	<b>23,511</b>	<b>18,023</b>	<b>5,488</b>	<b>美祿農林事務所</b>	<b>27,961</b>	<b>8,600</b>	<b>19,361</b>
岩 国 市	23,511	18,023	5,488	宇 部 市	5,245	1,474	3,771
和 木 町	-	-	-	美 祿 市	17,644	7,023	10,621
<b>柳井農林事務所</b>	<b>1,287</b>	<b>454</b>	<b>833</b>	山陽小野田市	5,072	103	4,969
柳 井 市	794	239	555	<b>下関農林事務所</b>	<b>10,607</b>	<b>3,719</b>	<b>6,888</b>
周防大島町	42	-	42	下 関 市	10,607	3,719	6,888
上 関 町	14	-	14	<b>長門農林事務所</b>	<b>2,593</b>	<b>982</b>	<b>1,611</b>
田 布 施 町	318	179	139	長 門 市	2,593	982	1,611
平 生 町	119	36	83	<b>萩農林事務所</b>	<b>15,520</b>	<b>11,361</b>	<b>4,159</b>
<b>周南農林事務所</b>	<b>50,902</b>	<b>49,405</b>	<b>1,497</b>	萩 市	13,705	9,546	4,159
下 松 市	1,260	1,260	-	阿 武 町	1,815	1,815	-
光 市	24	24	-				
周 南 市	49,618	48,121	1,497				
<b>山口農林事務所</b>	<b>34,619</b>	<b>21,456</b>	<b>13,163</b>				
山 口 市	34,619	21,456	13,163				
防 府 市	-	-	-				

エ 樹種別素材生産量の推移

(単位:千m<sup>3</sup>)

年次	総数	針葉樹					広葉樹			
		小計	アカマツ クロマツ	スギ	ヒノキ	その他	小計	ナラ	ブナ	その他
18	147	100	11	61	27	1	47	-	-	47
19	199	144	18	93	33	0	55	-	-	55
20	167	117	9	84	24	0	50	-	-	50
21	151	108	9	73	26	0	43	-	-	43
<b>22</b>	<b>167</b>	<b>114</b>	<b>9</b>	<b>73</b>	<b>32</b>	<b>0</b>	<b>53</b>	-	-	<b>53</b>

オ 用途別素材入荷量の推移

(単位:千m<sup>3</sup>)

年次	総数	製材用	合板用	チップ用
17	438	387	-	51
18	417	375	-	42
19	426	377	-	49
20	378	337	-	41
21	293	259	-	34
<b>22</b>	<b>299</b>	<b>258</b>	-	<b>41</b>





カ 県別素材移入量

区分	総数	福岡	広島	島根	宮崎	その他		
総数	178.1	10.0	8.3	6.1	3.3	150.4		
国産材	12.0	0.1	2.5	6.1	3.3	-		
外材	166.1	9.9	5.8	-	-	150.4		

キ 県別素材移出量

区分	総数	島根	広島	鳥取	大分	岡山	佐賀	その他
総数	51.0	21.5	11.7	9.5	4.9	1.8	1.3	0.3
国産材	51.0	21.5	11.7	9.5	4.9	1.8	1.3	0.3
外材	-	-	-	-	-	-	-	-

ク 移入県別、国産材・外材別製材品移入量

区分	総数	広島	福岡	愛媛	大分	高知	岡山	島根
総数	70.3	21.9	16.3	3.0	2.2	1.6	1.5	1.0
国産材	17.7	0.8	5.0	0.7	2.0	0.3	1.1	0.6
外材	52.6	21.1	11.3	2.3	0.2	1.3	0.4	0.4

ケ 移出県別、国産材・外材別製材品移出量

区分	総数	福岡	広島	島根	大阪	愛媛	大分	愛知
総数	102.8	29.3	13.2	8.1	3.8	2.5	0.5	0.3
国産材	23.3	6.3	0.3	0.8	3.8	2.5	-	0.3
外材	79.5	23.0	12.9	7.3	-	-	0.5	-

(単位:千m<sup>3</sup>)

--	--	--	--	--	--	--	--	--

(単位:千m<sup>3</sup>)

--	--	--	--	--	--	--	--	--

(単位:千m<sup>3</sup>)

宮	崎	大	阪	その他					
0.8		0.5		21.5					
0.8		-		6.4					
-		0.5		15.1					

(単位:千m<sup>3</sup>)

岡	山	その他							
0.1		45.0							
0.1		9.2							
-		35.8							

(2) 木材関連産業

ア 製材用動力の出力階層別工場数の推移

年次	総数	1kw以上 ~7.5kw未満	7.5~ ~22.5	22.5~ 37.5	37.5~ 75.0	75.0~ 150.0	150.0~ 300.0	300.0kw 以上
18	114	-	12	27	44	16	9	6
19	109	-	7	30	42	16	8	6
20	95	-	9	26	32	14	8	6
21	89	-	10	18	39	11	6	5
<b>22</b>	<b>88</b>	-	<b>5</b>	<b>18</b>	<b>35</b>	<b>16</b>	<b>8</b>	<b>6</b>

イ 製材工場実態の推移

年次	工場数 (A)	出力数 (B)	素入 材量 (C)	素消 費材 量 (D)	製出 材荷 量 (E)	1当 出た り量 ( $\frac{B}{A}$ )	同素 入左 材量 ( $\frac{C}{A}$ )	同素 消左 材量 ( $\frac{D}{A}$ )	同製 出左 材荷 量 ( $\frac{E}{A}$ )
18	114	11,126	375	379	226	97.6	3,289	3,325	1,982
19	109	11,086	377	378	235	101.7	3,459	3,468	2,156
20	95	11,324	337	339	211	119.2	3,547	3,568	2,221
21	89	9,865	259	260	151	110.8	2,910	2,921	1,697
<b>22</b>	<b>88</b>	<b>9,717</b>	<b>258</b>	<b>257</b>	<b>151</b>	<b>110.4</b>	<b>2,932</b>	<b>2,920</b>	<b>1,716</b>

ウ 国産材・外材製材工場数及び素材入荷量の推移

(単位:千m<sup>3</sup>)

年次	総数		国産材のみ		国産材と外材		外材のみ	
	工場数	入荷量	工場数	入荷量	工場数	入荷量	工場数	入荷量
18	114	375	41	61	59	48	14	266
19	109	377	62	81	35	36	12	260
20	95	337	41	59	45	34	9	244
21	89	259	49	75	26	25	14	159
<b>22</b>	<b>88</b>	<b>258</b>	<b>52</b>	<b>71</b>	<b>29</b>	<b>35</b>	<b>7</b>	<b>152</b>

エ 製材用素材の国産材・外材別入荷量の推移

(単位:千m<sup>3</sup>)

年次	総数	国産材			外材					
		小計	針葉樹	広葉樹	小計	南洋材	米材	北洋材	ニュージ- ランド材	その他
18	375	86	83	3	289	3	255	0	31	0
19	377	100	99	1	277	2	248	0	27	0
20	337	76	74	2	261	2	233	0	26	0
21	259	88	79	9	171	3	155	0	13	0
22	258	87	86	1	171	2	152	0	17	0

オ 製材工場の製材品出荷量の推移

(単位:千m<sup>3</sup>)

年次	総数	建築用材				土木建築	木箱仕組	家具建具	その他
		小計	板類	ひき割類	ひき角類	用材	板こん包 用材	用材	用材
18	226	177	19	42	116	16	32	0	1
19	235	189	16	50	123	14	30	0	2
20	211	178	14	48	116	8	19	1	5
21	151	121	16	34	71	8	18	1	3
22	151	115	15	32	68	9	24	0	3

カ 木材チップ工場数及び木材チップ生産量

(単位:千m<sup>3</sup>・千t)

年次	工場数			生産量								
	総数	製材、合板を兼営している	製材、合板を兼営していない	総数	樹種別		入手区分別					
					針葉樹	広葉樹	素材(原木)	工場残材			解体材・廃材	
								小計	自己の工場から振り向けたもの	他の工場から購入したもの		
18	21	17	4	77	48	29	30	47	-	-	-	
19	19	15	4	74	45	29	32	42	-	-	-	
20	12	8	4	54	30	24	26	28	-	-	-	
21	16	13	3	48	28	20	20	28	-	-	-	
22	20	16	4	55	29	26	27	28	-	-	-	

注1) 生産量のうち、樹種別には解体材・廃材を含まないため、総数と一致しない。  
 注2) 国の統計手法の変更に伴い、平成17年度より生産量の単位が(千t)に変更。  
 また、生産量のうち工場残材の内訳が非公表となった。

キ 木材市売市場の現況

市場名	所在地	面積 (m <sup>2</sup> )	年間取扱量 (m <sup>3</sup> )			
			国産材		外材	
			素材	製材品	原木	製材品
(株)新宮山口市場	山口市大字鑄銭司1005-8 (TEL 083-985-1025)	12,000				
(株)小月原木市場	下関市豊田町大字殿敷字下向807-4 (TEL 0837-66-2826)	14,200				
県森連岩国木材 センター	岩国市大字天尾字小郷1532 (TEL 0827-77-0234)	20,620				
			92,312	5,000	-	4,500
県森連徳山木材 共販所	周南市大字須々万本郷1153-2 (TEL 0834-88-0713)	13,938				
県森連山口木材 共販所	山口市大字下小鱈546 (TEL 083-927-2859)	12,784				
県森連福栄木材 共販所	萩市大字福井下288-2 (TEL 0838-52-0101)	15,920				

## (3) 木材の市況

(単位:円)

材種(樹種)	長 級 (m)	径 級 (厚×巾cm)	品 等	仕切場所	価 格
丸 太(スギ)	3	14~16	込	市場渡	12,700
" ( " )	4	18~22	"	"	13,200
" ( " )	4	24~28	"	"	13,000
" (ヒノキ)	3	14~16	"	"	20,300
" ( " )	4	18~22	"	"	20,200
" (マツ)	4	18~22	"	"	12,400
" ( " )	4	24~28	"	"	13,800
チップ原木(マツ)	込	込	込	工場着	3,500
" (広)	"	"	"	"	6,400
外 材(米マツ)	10	30	レギュラー	港頭価格	23,300
" (米ツガ)	"	"	"	"	18,300

注1) 価格は1m<sup>3</sup>当たりで年間の平均である。注2) チップ原木は1m<sup>3</sup>当たりの平均である。



### 3 特用林産物

#### (1) 特用林産物生産量の推移

(単位:t)

年次	生しいたけ	乾しいたけ	なめこ	えのきたけ	ひらたけ	まつたけ	ぶなしめじ	まいたけ	エリンギ
18	315.7	29.8	1.5	70.0	2.5	2.6	2.0	7.0	8.0
19	301.0	25.2	0.4	30.1	1.8	0.9	2.0	7.1	8.0
20	303.0	31.0	0.5	20.1	6.3	0.9	2.0	1.2	9.8
21	276.6	30.7	0.5	11.2	6.5	0.2	2.1	1.3	10.8
22	217.1	23.3	1.8	16.2	5.1	0.2	3.7	3.4	8.8

(単位:t、竹材:束)

年次	たけのこ	沢わさび	畑わさび	竹材	木炭	竹炭			
18	64.0	7.7	76.5	116,800	94	83			
19	77.1	4.6	78.7	93,200	107	100			
20	97.8	4.5	77.6	77,500	105	87			
21	93.9	4.7	76.7	70,000	78	64			
22	167.8	4.9	112.0	58,900	58	49			

## (2) しいたけ

## ア 種類別しいたけ生産量

(単位:t)

区 分	生 産 量	
総数(乾換算)	55.9	
乾しいたけ	23.3	
どんこ	4.5	
こうしん	15.9	
やまなり	2.8	
菌    床	0.1	
生しいたけ	217.1	

注) 生しいたけを乾しいたけに換算するときは0.15を乗じた。

## (3) 特用林産物の市況

(単位:円)

種 別	区 分	単 位	仕切場所	価 格
しいたけ	生しいたけ	kg 当 たり	県内主要市場	960 円
"	乾しいたけ	"	静 岡 市 場	4,417 円
竹材(まだけ)	特    上	束 当 たり	生産者道路渡し	1,806 円
木炭(か し)	黒 炭 1 級	12 kg 入	生産者倉庫渡し	2,713 円

注) 価格は年間の平均である。

(4) 特用林産関連事業作業路開設状況

(単位:m)

年次	延長	
18	-	
19	-	
20	-	
21	-	
22	-	

## (5) 市町別特用林産物生産量

市 町	生しいたけ	乾しいたけ	な め こ	えのきたけ	ひらたけ	まつたけ
<b>総 数</b>	<b>217.1</b>	<b>23.3</b>	<b>1.8</b>	<b>16.2</b>	<b>5.1</b>	<b>0.2</b>
<b>岩国農林事務所</b>	<b>25.8</b>	<b>0.8</b>	-	-	-	<b>0.0</b>
岩国市	25.6	0.8	-	-	-	0.0
和木町	0.2	-	-	-	-	-
<b>柳井農林事務所</b>	<b>2.0</b>	-	-	-	-	-
柳井市	-	-	-	-	-	-
周防大島町	-	-	-	-	-	-
上関町	1.0	-	-	-	-	-
田布施町	-	-	-	-	-	-
平生町	1.0	-	-	-	-	-
<b>周南農林事務所</b>	<b>35.9</b>	<b>1.4</b>	<b>0.9</b>	-	<b>2.3</b>	-
下松市	33.0	0.3	0.8	-	2.3	-
光市	0.4	-	0.0	-	0.0	-
周南市	2.5	1.1	0.1	-	-	-
<b>山口農林事務所</b>	<b>61.1</b>	<b>3.3</b>	<b>0.1</b>	<b>12.0</b>	<b>2.2</b>	<b>0.1</b>
山口市	60.2	3.3	0.1	12.0	2.2	0.1
防府市	0.9	-	-	-	-	-
<b>美祢農林事務所</b>	<b>46.6</b>	<b>2.6</b>	<b>0.7</b>	<b>4.2</b>	<b>0.6</b>	-
宇部市	0.2	0.1	-	-	-	-
美祢市	18.9	2.5	-	-	-	-
山陽小野田市	27.5	-	0.7	4.2	0.6	-
<b>下関農林事務所</b>	<b>8.2</b>	<b>0.6</b>	-	-	-	-
下関市	8.2	0.6	-	-	-	-
<b>長門農林事務所</b>	<b>6.3</b>	<b>2.8</b>	-	-	-	-
長門市	6.3	2.8	-	-	-	-
<b>萩農林事務所</b>	<b>31.2</b>	<b>11.8</b>	<b>0.1</b>	-	-	<b>0.1</b>
萩市	30.7	11.6	0.1	-	-	0.1
阿武町	0.5	0.2	-	-	-	-

(単位:t、竹材:千束)

ぶなしめじ	たけのこ	沢わさび	畑わさび	竹	材木	炭	竹	炭
<b>3.7</b>	<b>167.8</b>	<b>4.9</b>	<b>112.0</b>	<b>58.9</b>	<b>57.5</b>	<b>49.3</b>		
-	12.8	1.0	106.4	-	1.8	0.2		
-	12.8	1.0	106.4	-	1.8	-		
-	-	-	-	-	-	0.2		
-	<b>50.0</b>	-	-	-	<b>1.3</b>	<b>0.5</b>		
-	-	-	-	-	-	-		
-	48.4	-	-	-	-	-		
-	0.1	-	-	-	-	-		
-	-	-	-	-	0.8	0.1		
-	1.5	-	-	-	0.5	0.4		
-	<b>10.3</b>	<b>0.8</b>	<b>2.3</b>	<b>1.6</b>	<b>4.1</b>	<b>0.3</b>		
-	-	-	-	-	0.1	0.0		
-	0.3	-	-	-	-	0.0		
-	10.0	0.8	2.3	1.6	4.0	0.3		
-	<b>24.3</b>	<b>1.2</b>	<b>1.8</b>	<b>0.0</b>	-	<b>5.8</b>		
-	7.4	1.2	1.8	0.0	-	4.8		
-	16.9	-	-	-	-	1.0		
<b>1.7</b>	<b>60.7</b>	-	<b>0.6</b>	<b>9.0</b>	<b>2.7</b>	<b>0.8</b>		
-	17.0	-	-	2.0	0.1	0.6		
-	29.6	-	0.6	7.0	2.6	0.2		
1.7	14.1	-	-	-	-	-		
<b>2.0</b>	<b>8.3</b>	-	-	<b>2.0</b>	<b>1.1</b>	<b>1.3</b>		
2.0	8.3	-	-	2.0	1.1	1.3		
-	<b>1.3</b>	<b>1.9</b>	<b>0.9</b>	<b>19.0</b>	<b>18.0</b>	<b>3.4</b>		
-	1.3	1.9	0.9	19.0	18.0	3.4		
-	<b>0.1</b>	-	-	<b>27.3</b>	<b>28.5</b>	<b>37.0</b>		
-	0.1	-	-	27.3	28.5	37.0		
-	-	-	-	-	-	-		

## 林業構造改善

### (1) 事業の推移

(単位:千円)

事業(交付金)名・ 地域名(区分)	実 績					計
	18年度	19年度	20年度	21年度	22年度	
<b>総 数</b>	89,099	[ 111,840 ] 72,688	151,140	[ 149,580 ] 20,773	[ 454,687 ] 397,333	731,033
<b>林業・木材産業等振 興施設整備交付金事</b>						
萩市(特用林産物の 振興施設整備)	11,812					11,812
下松市(木造公共施 設整備)	20,080					20,080
阿東町 外(木質バイ オマスエネルギーの 利用促進整備)	57,207					57,207
宇部市(特用林産物 の振興施設整備)		6,394				6,394
<b>森林整備・林業等振 興施設整備交付金事</b>						
下松市(木造公共施 設整備)			39,300	11,900		51,200
下関市(木造公共施 設整備)				8,873		8,873
<b>農山漁村活性化対策 整備交付金事業</b>						
美祢市(農林水産物 処理加工施設)		[ 111,840 ] 24,084	111,840			135,924
阿東町(農林水産物 処理加工施設)		42,210				42,210
<b>森林整備加速化・林 業再生事業</b>						
山口市(高性能林業 機械等の導入)				[ 32,550 ]	32,550	32,550
長門市 外(木材加工 流通施設等整備)				[ 81,500 ]	[ 447,437 ] 234,590	234,590
山口市 外(木造公共 施設等整備)				[ 35,530 ]	75,695	75,695
周南市(木質バイオ マス利用施設等整					8,610	8,610
山口市 外(流通経費 支援)					9,844	9,844
山口市 外(間伐材安 定供給コスト支援)					36,044	36,044
周南市(地域材利用 開発)					[ 7,250 ]	0

注)[ ]書きは翌年度への繰越分で外数

(2) 事業実績  
ア 事業実績

(単位:千円)

事業種目	事業費	事業内容
<b>総数</b>	<b>397,333</b>	
高性能林業機械等の導入	32,550	ロングリーチグラップル
木材加工流通施設等整備	234,590	木材製材施設、グラップル付きバックホウ、ホイローダ、油圧ショベル、チップ-
木造公共施設等整備	75,695	子育て支援センター、学童保育施設
木質バイオマス利用施設等整備	8,610	燃料貯蔵庫
間伐材安定供給コスト支援	36,044	森林バイオマスエネルギーとしての未利用間伐材等の供給コスト支援
流通経費支援	9,844	間伐材の運搬経費の支援

イ 市町又は地域別実績

(単位:千円)

事業種目	事業費	事業主体	事業内容
<b>岩国市</b>	<b>12,605</b>		
木材加工流通施設整備	9,030	民間事業者	グラップル付きバックホウ
間伐材安定供給コスト支援	3,575	"	未利用間伐材等の供給コスト支援
<b>下松市</b>	<b>40,165</b>		
木造公共施設等整備	40,165	市	学童保育施設
<b>周南市</b>	<b>8,610</b>		
木質バイオマス利用施設等整備	8,610	民間事業者	燃料貯蔵庫
<b>山口市</b>	<b>110,393</b>		
高性能林業機械等の導入	32,550	民間事業者	ロングリーチグラップル
木造公共施設等整備	35,530	社会福祉法人	子育て支援センター、学童保育施設
間伐材安定供給コスト支援	32,469	森林組合連合会	未利用間伐材等の供給コスト支援
流通経費支援	9,844	"	間伐材の運搬経費の支援
<b>宇部市</b>	<b>144,060</b>		
木材加工流通施設等整備	144,060	民間事業者	ホイローダ、油圧ショベル、チップ-、貯木場舗装
<b>長門市</b>	<b>81,500</b>		
木材加工流通施設等整備	81,500	民間事業者	木材製材施設

# 森 林 組 合

## 1 森林組合の現況

### (1) 森林組合連合会

ア 機構（平成23年4月1日現在）

会 長	1人	職員数（臨時職員除く）	
副会長	1人	事務	14人
専 務	1人	技術	24人
理 事	5人（会長・副会長・専務除く）	計	38人
監 事	3人		



### イ 会員及び出資金の推移

（単位：千円）

年 度	会 員 数	出 資 口 数	出資金総額	お払込済出資金
18	9	60,252	361,512	361,512
19	9	63,365	380,190	380,190
20	9	66,107	396,642	396,642
21	9	67,982	407,892	407,892
<b>22</b>	<b>9</b>	<b>69,006</b>	<b>414,036</b>	<b>414,036</b>

### ウ 主要事業取扱量の推移

年 度	販 売 事 業				購 買 事 業				
	木 材	うち共販 取扱数量	杉 皮	竹 材	山行苗	幼 苗	種 子	肥 料	薬 剤
	m <sup>3</sup>	m <sup>3</sup>	束	束	千本	千本	kg	kg	千円
18	72,962	72,423	-	-	1,188	-	-	9,675	51,649
19	79,974	76,915	-	-	1,163	-	-	8,670	35,636
20	75,613	71,212	-	-	997	-	-	5,940	22,499
21	71,728	69,423	-	-	881	-	-	7,095	19,174
<b>22</b>	<b>79,578</b>	<b>76,486</b>	<b>-</b>	<b>-</b>	<b>893</b>	<b>-</b>	<b>-</b>	<b>2,640</b>	<b>11,804</b>



## (2) 森林組合

### ア 経営体制の推移

#### (7) 組合員所有森林面積規模別組合数の推移

年 度	総 数	500ha 未 満	500～ 1,000ha	1,000～ 2,000ha	2,000～ 3,000ha	3,000～ 5,000ha	5,000～ 10,000ha	10,000 ha以上
18	9	—	—	—	—	1	—	8
19	9	—	—	—	—	1	—	8
20	9	—	—	—	—	1	—	8
21	9	—	—	—	—	1	—	8
<b>22</b>	<b>9</b>	—	—	—	—	<b>1</b>	—	<b>8</b>

#### (イ) 払込済出資金の推移

(単位：千円)

区 分	平成18年度	平成19年度	平成20年度	平成21年度	平成22年度
払込済出資金	1,414,692	1,416,910	1,413,260	1,412,186	<b>1,412,344</b>

#### (ウ) 払込済出資金別組合数の推移

年 度	総 数	100万円 未 満	100～ 200	200～ 300	300～ 400	400～ 500	500～ 1000	1000～ 2000	2000～ 3000	3000～ 4000	4000～ 5000	5000 万円以上
18	9	—	—	—	—	—	—	—	—	—	—	9
19	9	—	—	—	—	—	—	—	—	—	—	9
20	9	—	—	—	—	—	—	—	—	—	—	9
21	9	—	—	—	—	—	—	—	—	—	—	9
<b>22</b>	<b>9</b>	—	—	—	—	—	—	—	—	—	—	<b>9</b>

#### (イ) 常勤役員数別組合数の推移

年 度	総 数	常勤役員 のいな い組合	常 勤 役 員 の い る 組 合					
			総 数	1 人	2 人	3 人	4 人	5 人以上
18	9	0	9	—	—	—	—	9
19	9	0	9	—	—	—	—	9
20	9	0	9	—	—	—	—	9
21	9	0	9	—	—	—	—	9
<b>22</b>	<b>9</b>	<b>0</b>	<b>9</b>	—	—	—	—	<b>9</b>

イ 主要経済事業の推移

(7) 販売事業の推移

(単位：金額千円、数量m<sup>3</sup>)

年 度	総 数		木 材			そ の 他	
	組 合 数	販 売 高	組 合 数	販 売 数 量	販 売 高	組 合 数	販 売 高
1 8	9	76,498	8	4,428	50,629	6	25,869
1 9	9	85,247	8	6,314	77,638	6	7,609
2 0	9	108,916	8	6,554	78,662	6	30,254
2 1	9	92,488	8	7,993	86,630	6	5,858
<b>2 2</b>	<b>9</b>	<b>165,447</b>	<b>8</b>	<b>7,811</b>	<b>90,693</b>	<b>7</b>	<b>74,754</b>

(イ) 林産事業の推移

(単位：金額千円、数量m<sup>3</sup>)

年 度	総 数		木 材			そ の 他	
	組 合 数	販 売 高	組 合 数	販 売 数 量	販 売 高	組 合 数	販 売 高
1 8	8	129,771	8	12,392	129,771	—	—
1 9	8	211,824	8	18,305	211,824	—	—
2 0	8	169,584	8	16,921	167,262	—	2,322
2 1	8	172,969	8	16,355	165,089	2	7,880
<b>2 2</b>	<b>8</b>	<b>210,719</b>	<b>8</b>	<b>20,583</b>	<b>204,103</b>	<b>2</b>	<b>6,616</b>

(ウ) 森林造成事業の推移

(単位：金額千円、面積ha)

年 度	総 数		新 植			保 育			そ の 他	
	組 合 数	金 額	組 合 数	面 積	金 額	組 合 数	面 積	金 額	組 合 数	金 額
18	9	3,268,424	9	289	323,363	9	9,649	2,219,138	9	725,923
19	9	2,946,203	9	352	347,656	9	8,775	1,923,569	9	674,978
20	9	2,849,774	9	317	291,240	9	8,490	1,830,316	9	728,218
21	9	3,069,025	9	275	321,200	9	7,982	1,909,381	9	838,444
<b>22</b>	<b>9</b>	<b>2,878,424</b>	<b>9</b>	<b>234</b>	<b>263,836</b>	<b>9</b>	<b>8,782</b>	<b>1,904,828</b>	<b>9</b>	<b>709,760</b>

## (I) 購買事業の推移

(単位：千円)

年 度	組 合 数	取 扱 金 額
18	9	332,744
19	9	297,478
20	9	281,890
21	9	291,204
22	9	255,479

## ウ 財務状況の推移

(単位：千円)

項 目	平成18年度		平成19年度		平成20年度		平成21年度		平成22年度	
	組合数	金額	組合数	金額	組合数	金額	組合数	金額	組合数	金額
事業総利益	9	1,298,647	9	1,190,483	9	1,193,607	9	1,201,497	9	1,112,361
指導	9	▲26,164	9	▲25,391	9	▲25,200	9	▲23,359	9	▲22,901
販売	9	32,001	9	49,405	9	55,325	9	64,139	9	52,704
購買	9	51,719	9	51,361	9	51,224	9	52,032	9	47,854
利用	9	1,240,096	9	1,114,862	9	1,111,965	9	1,108,450	9	1,034,661
金融	9	995	9	246	9	293	7	233	7	43
事業管理費	9	1,226,621	9	1,211,262	9	1,172,484	9	1,106,589	9	1,066,022
事業利益	9	72,026	9	▲20,779	9	21,123	9	94,908	9	46,338
事業外損益	9	40,770	9	18,191	9	36,860	9	37,159	9	37,000
経常利益	9	112,796	9	▲2,588	9	57,983	9	132,067	9	83,338
特別損益	7	4,768	9	▲11,151	9	▲8,054	9	▲19,675	9	▲6,508
税引前当期純利益	9	117,564	9	▲13,739	9	49,929	9	112,393	9	76,830
法人税及び住民税	9	38,580	9	29,347	9	18,206	9	37,268	9	18,236
当期剰余金	9	78,984	9	▲43,086	9	31,723	9	75,125	9	58,594
前期繰越剰余金	9	66,950	9	59,634	9	35,272	9	42,199	9	67,064
積立金取崩額	-	-	1	3,204	-	-	1	14,642	-	-
当期末処分剰余金	9	145,934	9	19,752	9	66,995	9	131,966	9	125,657

※販売利益は加工部門の利益を含む

## エ 作業班員の推移

年 度	作 業 班 数		労 働 者 数		
	組 合 数	班 数	総 数	男	女
18	9	—	561	486	75
19	9	—	706	614	92
20	9	—	718	647	71
21	9	—	697	647	50
22	9	—	685	635	50

オ 森林組合の推移

年 度	森林組合数	組合員数	組合員所有 森 林 面 積	役 職 員			
				理 事	監 事	職 員	常勤役職員
18	9	52,011	306,045	135	31	160	169
19	9	51,889	304,806	95	28	156	164
20	9	51,762	304,574	88	27	148	156
21	9	51,644	304,381	86	26	145	153
<b>22</b>	<b>9</b>	<b>51,542</b>	<b>303,014</b>	<b>90</b>	<b>26</b>	<b>151</b>	<b>159</b>

カ 市町別森林組合の現況

市 町	森林組合名	組合員数	組合員所有 森 林 面 積	役 職 員		
				理 事	監 事	職 員
<b>総 数</b>		<b>51,542</b>	<b>303,014</b>	<b>90</b>	<b>26</b>	<b>151</b>
<b>岩国農林事務所</b>		<b>10,549</b>	<b>47,395</b>	<b>16</b>	<b>5</b>	<b>26</b>
岩 国 市	錦 川	4,650	27,015	9	2	17
"	山口県東部	5,899	20,380	7	3	9
<b>周南農林事務所</b>		<b>6,631</b>	<b>47,070</b>	<b>22</b>	<b>6</b>	<b>15</b>
光 市	光 大 和	1,578	2,634	10	3	5
周 南 市	周 南	5,053	44,436	12	3	10
<b>山口農林事務所</b>		<b>9,250</b>	<b>60,672</b>	<b>18</b>	<b>6</b>	<b>34</b>
山 口 市	山口中央	7,054	40,026	12	3	20
"	山口阿東	2,196	20,646	6	3	14
<b>美祢農林事務所</b>		<b>7,795</b>	<b>42,857</b>	<b>12</b>	<b>3</b>	<b>19</b>
美 祢 市	カルスト	7,795	42,857	12	3	19
<b>下関農林事務所</b>		<b>10,782</b>	<b>52,572</b>	<b>13</b>	<b>3</b>	<b>32</b>
下 関 市	山口県西部	10,782	52,572	13	3	32
<b>萩 農林事務所</b>		<b>6,535</b>	<b>52,448</b>	<b>9</b>	<b>3</b>	<b>25</b>
萩 市	阿 武 萩	6,535	52,448	9	3	25

(単位：面積ha、金額千円、事業 m<sup>3</sup>、ha)

払込済 出資金	主要経済事業				作業班	
	販売(木材)	林産(木材)	新植	保育	班数	労働者数
1,414,692	4,428	12,392	289	9,649	—	561
1,416,910	6,314	18,305	352	8,775	—	706
1,413,260	6,554	16,921	317	8,490	—	718
1,412,186	7,993	16,355	275	7,982	—	697
<b>1,412,344</b>	<b>7,811</b>	<b>20,583</b>	<b>234</b>	<b>8,782</b>	<b>—</b>	<b>685</b>

(単位：面積ha、金額千円、事業 m<sup>3</sup>、ha)

員 常勤役職員	払込済 出資金	主要経済事業				作業班 労働者数
		販売(木材)	林産(木材)	新植	保育	
<b>159</b>	<b>1,412,344</b>	<b>7,811</b>	<b>20,583</b>	<b>234</b>	<b>8,782</b>	<b>685</b>
<b>28</b>	<b>244,678</b>	<b>1,280</b>	<b>8,242</b>	<b>53</b>	<b>1,945</b>	<b>188</b>
18	138,675	322	2,731	17	1,100	119
10	106,003	958	5,511	36	845	69
<b>16</b>	<b>289,099</b>	<b>601</b>	<b>1,763</b>	<b>40</b>	<b>1,584</b>	<b>93</b>
5	59,406	—	—	16	252	24
11	229,693	601	1,763	24	1,332	69
<b>36</b>	<b>263,211</b>	<b>1,693</b>	<b>5,436</b>	<b>82</b>	<b>1,645</b>	<b>118</b>
21	141,221	1,586	457	63	873	52
15	121,990	107	4,979	19	772	66
<b>20</b>	<b>158,169</b>	<b>1,267</b>	<b>894</b>	<b>23</b>	<b>829</b>	<b>45</b>
20	158,169	1,267	894	23	829	45
<b>33</b>	<b>217,782</b>	<b>2,060</b>	<b>476</b>	<b>30</b>	<b>1,579</b>	<b>95</b>
33	217,782	2,060	476	30	1,579	95
<b>26</b>	<b>239,406</b>	<b>910</b>	<b>3,772</b>	<b>6</b>	<b>1,200</b>	<b>146</b>
26	239,406	910	3,772	6	1,200	146

### (3) 生産森林組合

#### ア 生産森林組合の推移

年 度	生 産 森林組合数	組 合 員 数	組 合 経 営 森 林 面 積	役 職	
				理 事	監 事
18	17	935	1,078	86	32
19	16	907	900	77	30
20	15	796	971	68	26
21	14	773	1,102	62	24
<b>22</b>	<b>14</b>	<b>771</b>	<b>937</b>	<b>62</b>	<b>24</b>

#### イ 市町別生産森林組合の現況

市 町	生 産 森林組合名	組 合 員 数	組 合 経 営 森 林 面 積	役 職	
				理 事	監 事
<b>総 数</b>		<b>771</b>	<b>937</b>	<b>62</b>	<b>24</b>
岩 国 市	錦町青年の山	10	16	4	1
防 府 市	嶽 の 後	131	216	9	3
〃	東 部	18	18	5	2
宇 部 市	市 小 野	67	67	6	2
山陽小野田市	不 動 寺 原	39	35	6	2
下 関 市	岡 枝	—	—	—	—
〃	室 津 在	82	82	5	2
〃	蓋 之 井	20	128	3	1
〃	杣 地	49	12	5	2
〃	檜 原	28	13	5	2
長 門 市	三 隅 市	29	59	5	2
〃	伊上共益会	263	208	5	3
萩 市	明 石	—	—	—	—
阿 東 町	田 野	35	83	4	2

(単位：面積、事業概要 ha、金額 千円)

員		払込済 出資金	事業概要			
職員	常勤役職員		新植	保育	間伐	主伐
3	—	159,767	—	29	—	—
3	—	159,153	—	27	—	—
1	—	137,478	—	25	—	—
1	—	131,970	—	25	—	—
1	—	131,970	—	26	0.46	—

(単位：面積、事業概要 ha、金額 千円)

員		払込済 出資金	事業概要			
職員	常勤役職員		新植	保育	間伐	主伐
1	—	131,970	—	26	0.46	—
—	—	200	—	—	—	—
—	—	6,600	—	—	—	—
1	—	1,290	—	—	0.46	—
—	—	10,318	—	—	—	—
—	—	8,700	—	—	—	—
—	—	—	—	—	—	—
—	—	5,740	—	—	—	—
—	—	9,450	—	—	—	—
—	—	3,920	—	—	—	—
—	—	570	—	—	—	—
—	—	13,480	—	—	—	—
—	—	65,942	—	25	—	—
—	—	—	—	—	—	—
—	—	5,760	—	1	—	—

# 林業金融

## 1 農林漁業信用基金出資及び債務保証額の推移

### (1) 出 資

(単位：千円)

年度	総 数		県		林業者等	
	件数	金額	件数	金額	件数	金額
18	87	132,010	1	76,740	86	55,270
19	87	132,010	1	76,740	86	55,270
20	86	132,010	1	76,740	85	55,270
21	84	129,270	1	76,740	83	52,530
22	83	131,600	1	76,740	82	54,860

### (2) 債務保証額

(単位：千円)

年度	総 数	
	件数	金額
18	26	335,300
19	27	358,100
20	25	327,470
21	21	385,160
22	19	340,830

## 2 (株)日本政策金融公庫資金融資実績の推移(林業関係)

(単位：千円)

資 金	平成18年度		平成19年度		平成20年度		平成21年度		平成22年度	
	件数	借入金額	件数	借入金額	件数	借入金額	件数	借入金額	件数	借入金額
<b>総 数</b>	<b>39</b>	<b>977,273</b>	<b>61</b>	<b>978,578</b>	<b>17</b>	<b>198,799</b>	<b>20</b>	<b>268,953</b>	<b>16</b>	<b>251,538</b>
<b>林業基盤整備</b>	<b>19</b>	<b>248,800</b>	<b>12</b>	<b>189,664</b>	<b>13</b>	<b>155,787</b>	<b>16</b>	<b>228,058</b>	<b>11</b>	<b>205,663</b>
<b>造 林</b>	19	248,800	12	189,664	12	154,305	12	127,089	8	94,959
<b>補助</b>	13	166,340	10	159,274	9	128,915	10	119,629	6	89,649
<b>公有林</b>	7	108,600	5	95,900	6	87,900	6	80,000	4	49,700
<b>私有林</b>	6	57,740	5	63,374	3	41,015	4	39,629	2	39,949
<b>非補助</b>	6	82,460	2	30,390	3	25,390	2	7,460	2	5,310
<b>公有林</b>	4	15,700	1	4,500	1	4,800	1	4,800	1	2,900
<b>私有林</b>	2	66,760	1	25,890	2	20,590	1	2,660	1	2,410
<b>利用間伐推進</b>	-	-	-	-	1	1,482	4	100,969	3	110,704
<b>樹苗養成施設</b>	-	-	-	-	-	-	-	-	-	-
<b>林 道</b>	-	-	-	-	-	-	-	-	-	-
<b>伐採調整</b>	-	-	-	-	-	-	-	-	-	-
<b>森林整備活性化</b>	<b>12</b>	<b>153,797</b>	<b>27</b>	<b>415,000</b>	<b>4</b>	<b>43,012</b>	<b>4</b>	<b>40,895</b>	<b>5</b>	<b>45,875</b>
<b>林業構造改善事業</b>	-	-	-	-	-	-	-	-	-	-
<b>林業経営育成</b>	-	-	-	-	-	-	-	-	-	-
<b>森林取得</b>	-	-	-	-	-	-	-	-	-	-
<b>育 林</b>	-	-	-	-	-	-	-	-	-	-
<b>生産方式合理化</b>	-	-	-	-	-	-	-	-	-	-
<b>林業経営安定</b>	<b>8</b>	<b>574,676</b>	<b>22</b>	<b>373,914</b>	-	-	-	-	-	-
<b>林業経営維持</b>	8	574,676	22	373,914	-	-	-	-	-	-
<b>農林漁業セーフティネット</b>	-	-	-	-	-	-	-	-	-	-
<b>農林漁業施設</b>	-	-	-	-	-	-	-	-	-	-
<b>振興山村・過疎地域経営改善</b>	-	-	-	-	-	-	-	-	-	-
<b>新規用途事業等</b>	-	-	-	-	-	-	-	-	-	-
<b>中山間地域活性化</b>	-	-	-	-	-	-	-	-	-	-

## 3 林業・木材産業改善資金

(単位：千円)

資 金	平成18年度		平成19年度		平成20年度		平成21年度		平成22年度	
	件数	金額	件数	金額	件数	金額	件数	金額	件数	金額
<b>林業・木材産業改善資金</b>	<b>2</b>	<b>13,800</b>	<b>2</b>	<b>10,400</b>	<b>1</b>	<b>2,000</b>	<b>1</b>	<b>6,000</b>	<b>0</b>	<b>0</b>



# 森 林 被 害

## 1 森林国営保険損害てん補状況の推移

(単位:面積ha、金額千円)

区 分	総 数	火 災	気 象 災 害							
			総 数	風 害	水 害	雪 害	干 害	凍 害	潮 害	
18 年 度										
件 数	1,202	5	1,197	1,107	42	-	48	-	-	
面 積	160	2	158	146	2	-	10	-	-	
支払保険金	155,595	1,110	154,485	148,186	1,574	-	4,725	-	-	
19 年 度										
件 数	605	1	604	540	31	18	15	-	-	
面 積	75	0	75	68	2	1	4	-	-	
支払保険金	67,003	71	66,932	63,350	1,153	478	1,951	-	-	
20 年 度										
件 数	402	5	397	250	81	4	62	-	-	
面 積	51	1	50	37	4	1	8	-	-	
支払保険金	43,228	842	42,386	34,871	2,827	968	3,720	-	-	
21 年 度										
件 数	226	1	225	4	11	103	107	-	-	
面 積	21	0	21	0	0	6	15	-	-	
支払保険金	15,646	39	15,607	403	90	8,249	6,865	-	-	
22 年 度										
件 数	483	1	482	0	101	267	114	-	-	
面 積	51	5	46	0	4	25	17	-	-	
支払保険金	60,549	926	59,623	0	5,071	44,866	9,686	-	-	

## 2 森林火災被害状況の推移

(単位:面積ha、金額千円)

区分	総数	人為火					自然火		内容 不明
		たき火	たばこ	ろう火	火入れ	その他	落雷	その他	
18年									
件数	33	8	1	-	-	10	1	-	13
面積	4	1	0	-	-	1	0	-	3
被害額	2,842	611	36	-	-	0	50	-	2,145
19年									
件数	36	15	-	-	7	2	-	-	12
面積	10	1	-	-	1	1	-	-	8
被害額	11,592	2,281	-	-	502	0	-	-	8,809
20年									
件数	19	10	-	-	1	1	2	-	5
面積	2	1	-	-	0	0	0	-	1
被害額	1,574	780	-	-	0	709	0	-	85
21年									
件数	20	7	-	-	2	2	-	-	9
面積	5	0	-	-	0	1	-	-	4
被害額	1,759	599	-	-	52	41	-	-	1,067
22年									
件数	20	8	1	-	3	3	-	-	5
面積	7	0	-	-	0	0	-	-	7
被害額	7,999	77	-	-	137	88	-	-	7,697

注) 森林被害報告年報による。

## 3 主な森林病虫獣害の被害状況の推移

(単位:ha、松くい虫m3)

年度	赤枯病	稚苗の 立枯病	ペスタロ チア病	根切虫	松くい虫	マツ カレハ	スギノハ ダニ	スギカミ キリ
18	0	0	0	0	32,280	0	0	0
19	0	0	0	0	28,729	0	0	0
20	0	0	0	0	25,282	0	0	0
21	0	0	0	0	22,854	0	0	0
22	0	0	0	0	22,168	0	0	0

### 3 主な森林病虫獣害の被害状況の推移(つづき)

(単位: ha)

区 分	コウモリガ	マツノカイ ガラムシ類	野ネズミ	野ウサギ	イノシシ	シカ	サル	クマ
18	0	0	0	3	0	12	0	0
19	0	0	0	6	2	13	0	0
20	0	0	0	3	1	27	0	0
21	0	0	0	0	0	27	0	0
22	0	0	0	1	0	30	0	0

注) 森林被害報告年報による。

### 4 森林病虫獣害の発生及び防除状況(国営、補助対象事業のみ)

病虫獣害名	対象樹種	被害状況		防除状況
		発生場所	発生量	
松くい虫(被害立木)	マツ	林地	22,168 m <sup>3</sup>	3,250 m <sup>3</sup>
” (伐採跡地)	-	-	-	-
” (伐採木)	-	-	-	-
” (薬剤散布)	マツ	林地	39,882 ha	8 ha
” (枯損幼齢木)	-	-	-	-
マツカレハ	-	-	-	-
野ネズミ	-	-	-	-

5. 市町別松くい虫被害及び防除状況(補助対象事業のみ)

(単位:面積 ha、材積m<sup>3</sup>)

市 町	被 害		防 除			
	被害区域面積	被害材積	予 防 面 積		駆 除 材 積	
			空 中 散 布	地 上 散 布		
	ha	m <sup>3</sup>	ha	ha	m <sup>3</sup>	
<b>総 数</b>	<b>39,882</b>	<b>22,168 ( 0 )</b>	<b>0</b>	<b>8</b>	<b>3,250</b>	
<b>岩国農林事務所</b>	<b>4,783</b>	<b>874</b>				
岩国市	4,735	865				
和木町	48	9				
<b>柳井農林事務所</b>	<b>496</b>	<b>166</b>				
柳井市	320	137				
周防大島町	63	14				
上関町	52	9				
田布施町	30	3				
平生町	31	3				
<b>周南農林事務所</b>	<b>3,011</b>	<b>895</b>		<b>2</b>	<b>20</b>	
下松市	446	125				
光 市	487	80		2	20	
周南市	2,078	690				
<b>山口農林事務所</b>	<b>15,434</b>	<b>6,820 ( 0 )</b>	<b>0</b>		<b>1,375</b>	
山口市	13,271	6,100 ( )			1,375	
防府市	2,163	720				
<b>美祢農林事務所</b>	<b>1,445</b>	<b>799</b>				
宇部市	679	198				
美祢市	264	96				
山陽小野田市	502	505				
<b>下関農林事務所</b>	<b>813</b>	<b>735</b>				
下関市	813	735				
<b>長門農林事務所</b>	<b>2,852</b>	<b>2,492</b>		<b>2</b>	<b>875</b>	
長門市	2,852	2,492		2	875	
<b>萩農林事務所</b>	<b>11,048</b>	<b>9,387 ( 0 )</b>	<b>0</b>	<b>4</b>	<b>980</b>	
萩 市	8,395	7,714 ( )		4	980	
阿武町	2,653	1,673				

注) 空中散布欄の( )書きは、スポット散布(実面積)で内数。  
 駆除材積 = 伐倒駆除 + 特別伐倒駆除 + 衛生伐

# 林業普及

## 1 林業普及指導員の配置状況

区分	関係市町	指導員 配置数
<b>総数</b>		<b>44</b>
森林企画課		5
農林総合技術センター (林業指導センター)		3
<b>岩徳指導区</b>		
岩国農林事務所	岩国市、和木町	7
柳井農林事務所	柳井市、周防大島町、上関町、田布施町、平生町	5
周南農林事務所	下松市、光市、周南市	7
<b>山口指導区</b>		
山口農林事務所	山口市、防府市	5
美祢農林事務所	宇部市、美祢市、山陽小野田市	7
<b>豊田指導区</b>		
下関農林事務所	下関市	7
長門農林事務所	長門市	
<b>萩指導区</b>		
萩農林事務所	萩市、阿武町	5

## 2 林業普及指導員の活動状況

### (1) 手段別活動状況

(単位:時間)

普及 指導区	総数	直接指導		調査 研究	情報 収集	連絡 調整	普及指導 の準備	事務 報告等	研修	その他
		個別	集団							
<b>総数</b>	<b>75,932</b>	<b>3,062</b>	<b>8,564</b>	<b>1,816</b>	<b>12,199</b>	<b>3,198</b>	<b>23,026</b>	<b>23,067</b>	<b>276</b>	<b>724</b>
県域	16,308	296	2,480	64	1,052	320	6,921	4,735	96	344
岩徳	20,280	864	2,128	204	3,956	1,138	5,542	6,440	0	8
山口	18,336	341	1,398	1,076	3,720	1,014	5,086	5,517	64	120
豊田	11,932	1,031	1,250	80	2,875	344	3,341	2,699	76	236
萩	9,076	530	1,308	392	596	382	2,136	3,676	40	16

### (2) 科目別活動状況

(単位:時間)

普及 指導区	総数	林業 経営	造林	森林 保護	林産	特用 林産	林業 機械	普及 方法	その他
<b>総数</b>	<b>75,932</b>	<b>1,136</b>	<b>28,039</b>	<b>1,362</b>	<b>1,092</b>	<b>2,352</b>	<b>3,800</b>	<b>37,499</b>	<b>652</b>
県域	16,308	104	1,160	32	56	260	3,552	10,724	420
岩徳	20,280	632	9,853	170	316	804	48	8,457	0
山口	18,336	336	8,344	720	520	796	96	7,388	136
豊田	11,932	56	4,422	356	184	252	104	6,470	88
萩	9,076	8	4,260	84	16	240	0	4,460	8

### 3 山村中堅青年の養成状況

#### (1) 林業教室

研修課題	研修生数	日数	開催地
林業基礎講座	56人	21日	周南、美祢、萩

#### (2) 山村青年グループ活動促進対策

項目	開催日数	人員	実施場所
技術経営講習会	48日	938人	県下全域
グループ研究会	154日	2,122人	〃

(資料) 普及実績

#### (3) 林業グループ数及び会員数

農林事務所	総数		林業研究グループ			林業研究グループ以外				
	グループ数	会員数	グループ数	会員数		グループ数	会員数			
		人		計	男	女		計	男	女
総数	57	1,351	49	1,251	980	271	8	100	46	54
岩国	18	252	13	193	143	50	5	59	34	25
柳井	2	50	2	50	35	15	-	-	-	-
周南	5	126	5	126	117	9	-	-	-	-
山口	5	136	4	120	93	27	1	16	12	4
美祢	6	172	5	160	133	27	1	12	0	12
下関	6	111	5	98	85	13	1	13	0	13
長門	7	113	7	113	88	25	-	-	-	-
萩	8	391	8	391	286	105	-	-	-	-

(資料) 林業研究普及団体の実情調査報告

#### (4) 指導林業士及び青年林業士の認定状況

総数	指導林業士	青年林業士	備考
2人	1人	1人	平成22年度認定者数
101	94	7	平成22年度末現在認定者数

#### 4 林業機械器具現況表

機 械 種 別	単 位	所 有 区 分 別 数 量									
		公 有 林	学 校 林	会 社	森 林 組 合	その他組合等		集 落	研 究 機 関	個 人	合 計
						支 援 セ ン タ	そ の 他				
索道重力式	セ	-	-	20	-	-	-	-	-	4	24
索道動力式	台	-	-	8	8	-	7	-	-	2	25
小型集材機(10ps未満)	台	-	-	27	7	-	1	-	-	83	118
大型集材機(10ps以上)	台	-	-	38	22	-	-	-	1	78	139
モノケープル	台	-	-	-	-	-	-	-	-	2	2
リモコンウィンチ	台	-	1	3	1	-	-	-	-	2	7
自走式搬器	台	-	-	7	5	-	2	-	2	9	25
モノレール(懸垂式を含む)	台	-	-	3	-	-	17	-	-	23	43
小型運材車(20ps未満)	台	-	2	23	21	-	6	-	2	150	204
大型運材車(20ps以上)	台	-	1	12	4	-	-	-	-	36	53
ホイールタイプトラクタ	台	-	-	-	-	-	2	-	-	-	2
クローラタイプトラクタ	台	-	-	10	-	-	-	-	-	6	16
フォークリフト	台	2	-	49	14	-	14	-	-	20	99
フォークローダ	台	-	-	2	1	-	-	-	-	4	7
クレーン	台	3	-	39	23	-	6	1	1	51	124
グラップル	台	-	-	20	9	-	-	-	-	6	35
トラクタショベル	台	1	-	5	1	-	-	-	-	8	15
ショベル系掘削機械	台	1	-	59	31	-	6	-	-	58	155
チェーンソー	台	58	7	258	243	-	60	-	17	7,055	7,698
刈払機	台	57	35	135	241	-	40	-	11	9,524	10,043
植穴掘機	台	-	-	2	2	-	-	-	-	5	9
動力枝打機(自動木登式)	台	3	-	4	9	-	-	-	1	112	129
動力枝打機(上記以外)	台	-	-	7	7	-	-	-	-	116	130
苗畑用トラクタ	台	-	-	2	-	-	6	-	-	10	18
スキッド	台	-	-	2	-	-	-	-	1	2	5
プロセッサ	台	-	-	5	4	-	-	-	1	1	11
ハーベスタ	台	-	-	-	2	-	-	-	-	2	4
フォワーダ	台	-	-	4	9	-	-	-	-	-	13
タワーヤダ	台	-	-	-	2	-	-	-	1	-	3
スイングヤダ	台	-	-	3	4	-	-	-	-	2	9
その他の高性能林業機械	台	-	-	-	-	-	-	-	-	-	0
グラップルソー	台	-	-	4	5	-	-	-	1	3	13
樹木粉碎機	台	-	-	14	6	-	-	-	3	-	23





# 林 道

## 1 林道の現況

### (1) 林道の現況

(単位 : m)

種 目	路 線 数	延 長	林 道 密 度
自 動 車 道	1,143	1,562,461	3.66

注 1) 林道密度 =  $\frac{\text{林道延長}}{\text{民有林森林面積}}$  (m / ha)

注 2) 自動車道:全幅員3.0m以上(間伐林道の2.8mを含む)

## (2) 市町別林道の現況

市町名	21年度末現在 (林道延長)						延			
	自動車道		軽車道		計		新設・改築			
	路線数	延長	路線数	延長	路線数	延長	路線数	延長	路線数	延長
総数	1,141	1,555,870	380	322,265	1,521	1,878,135	2	6,549	0	0
岩国計	211	316,128	76	59,329	287	375,457	0	3,888	0	0
岩国市	209	311,794	76	59,329	285	371,123	-	3,888	-	-
和木町	2	4,334	-	-	2	4,334	-	-	-	-
柳井計	46	69,234	16	13,036	62	82,270	0	0	0	0
柳井市	23	39,336	7	7,131	30	46,467	-	-	-	-
周防大島町	12	16,983	6	4,398	18	21,381	-	-	-	-
上関町	2	907	1	697	3	1,604	-	-	-	-
田布施町	7	5,786	2	810	9	6,596	-	-	-	-
平生町	2	6,222	-	-	2	6,222	-	-	-	-
周南計	132	228,200	23	19,443	155	247,643	0	471	0	0
下松市	14	11,990	2	2,060	16	14,050	-	-	-	-
光市	1	607	3	777	4	1,384	-	-	-	-
周南市	117	215,603	18	16,606	135	232,209	-	471	-	-
山口計	256	307,541	47	45,649	303	353,190	1	508	0	0
山口市	226	264,699	34	29,559	260	294,258	1	140	-	-
防府市	30	42,842	13	16,090	43	58,932	-	368	-	-
美祢計	132	132,034	72	64,593	204	196,627	0	0	0	0
宇部市	11	13,196	21	20,420	32	33,616	-	-	-	-
美祢市	106	101,750	41	35,722	147	137,472	-	-	-	-
山陽小野田市	15	17,088	10	8,451	25	25,539	-	-	-	-
下関計	84	115,025	81	67,201	165	182,226	0	200	0	0
下関市	84	115,025	81	67,201	165	182,226	-	200	-	-
長門計	109	136,757	26	27,243	135	164,000	1	400	0	0
長門市	109	136,757	26	27,243	135	164,000	1	400	-	-
萩計	171	250,951	39	25,771	210	276,722	0	1,082	0	0
萩市	145	219,093	35	23,578	180	242,671	-	1,082	-	-
阿武町	26	31,858	4	2,193	30	34,051	-	-	-	-

注) 2市町以上にまたがる路線の路線数は起点側にかかる市町へのみ記入

(単位:延長 m)

長 の 増												市町名
編 入				そ の 他				小 計				
自動車道		軽車道		自動車道		軽車道		自動車道		軽車道		
路線数	延長	路線数	延長	路線数	延長	路線数	延長	路線数	延長	路線数	延長	
0	0	0	0	0	203	0	0	2	6,752	0	0	総 数
0	0	0	0	0	143	0	0	0	4,031	0	0	岩 国 計
-	-	-	-	-	143	-	-	0	4,031	0	0	岩 国 市
-	-	-	-	-	-	-	-	0	0	0	0	和 木 町
0	0	0	0	0	0	0	0	0	0	0	0	柳 井 計
-	-	-	-	-	-	-	-	0	0	0	0	柳 井 市
-	-	-	-	-	-	-	-	0	0	0	0	周防大島町
-	-	-	-	-	-	-	-	0	0	0	0	上 関 町
-	-	-	-	-	-	-	-	0	0	0	0	田布施町
-	-	-	-	-	-	-	-	0	0	0	0	平 生 町
0	0	0	0	0	0	0	0	0	471	0	0	周 南 計
-	-	-	-	-	-	-	-	0	0	0	0	下 松 市
-	-	-	-	-	-	-	-	0	0	0	0	光 市
-	-	-	-	-	-	-	-	0	471	0	0	周 南 市
0	0	0	0	0	0	0	0	1	508	0	0	山 口 計
-	-	-	-	-	-	-	-	1	140	0	0	山 口 市
-	-	-	-	-	-	-	-	0	368	0	0	防 府 市
0	0	0	0	0	0	0	0	0	0	0	0	美 祢 計
-	-	-	-	-	-	-	-	0	0	0	0	宇 部 市
-	-	-	-	-	-	-	-	0	0	0	0	美 祢 市
-	-	-	-	-	-	-	-	0	0	0	0	山陽小野田市
0	0	0	0	0	60	0	0	0	260	0	0	下 関 計
-	-	-	-	-	60	-	-	0	260	0	0	下 関 市
0	0	0	0	0	0	0	0	1	400	0	0	長 門 計
-	-	-	-	-	-	-	-	1	400	0	0	長 門 市
0	0	0	0	0	0	0	0	0	1,082	0	0	萩 計
-	-	-	-	-	-	-	-	0	1,082	0	0	萩 市
-	-	-	-	-	-	-	-	0	0	0	0	阿 武 町

## (2) 市町別林道の現況(つづき)

市町名	延 長 の 減											
	公道等への移管、廃道				そ の 他				小 計			
	自動車道		軽車道		自動車道		軽車道		自動車道		軽車道	
	路線数	延長	路線数	延長	路線数	延長	路線数	延長	路線数	延長	路線数	延長
総 数	0	0	0	0	0	161	0	0	0	161	0	0
岩 国 計	0	0	0	0	0	0	0	0	0	0	0	0
岩 国 市	-	-	-	-	-	-	-	-	0	0	0	0
和 木 町	-	-	-	-	-	-	-	-	0	0	0	0
柳 井 計	0	0	0	0	0	0	0	0	0	0	0	0
柳 井 市	-	-	-	-	-	-	-	-	0	0	0	0
周防大島町	-	-	-	-	-	-	-	-	0	0	0	0
上 関 町	-	-	-	-	-	-	-	-	0	0	0	0
田布施町	-	-	-	-	-	-	-	-	0	0	0	0
平 生 町	-	-	-	-	-	-	-	-	0	0	0	0
周 南 計	0	0	0	0	0	0	0	0	0	0	0	0
下 松 市	-	-	-	-	-	-	-	-	0	0	0	0
光 市	-	-	-	-	-	-	-	-	0	0	0	0
周 南 市	-	-	-	-	-	-	-	-	0	0	0	0
山 口 計	0	0	0	0	0	0	0	0	0	0	0	0
山 口 市	-	-	-	-	-	-	-	-	0	0	0	0
防 府 市	-	-	-	-	-	-	-	-	0	0	0	0
美 祢 計	0	0	0	0	0	0	0	0	0	0	0	0
宇 部 市	-	-	-	-	-	-	-	-	0	0	0	0
美 祢 市	-	-	-	-	-	-	-	-	0	0	0	0
山陽小野田市	-	-	-	-	-	-	-	-	0	0	0	0
下 関 計	0	0	0	0	0	0	0	0	0	0	0	0
下 関 市	-	-	-	-	-	-	-	-	0	0	0	0
長 門 計	0	0	0	0	0	0	0	0	0	0	0	0
長 門 市	-	-	-	-	-	-	-	-	0	0	0	0
萩 計	0	0	0	0	0	161	0	0	0	161	0	0
萩 市	-	-	-	-	-	161	-	-	0	161	0	0
阿 武 町	-	-	-	-	-	-	-	-	0	0	0	0

注) 2市町以上にまたがる路線の路線数は起点側にかかる市町へのみ記入  
 民有林森林面積は単位以下を四捨五入したため、合計数値と内訳の計が一致しない場合がある。

(単位:延長 m)

民有林 森 林 面 積 (ha)	22 年 度 末 現 在 ( 林 道 延 長 )						林 道 密 度 m/ha		市町名
	自 動 車 道		軽 車 道		計		自動車道 + 軽車道		
	路線数	延長	路線数	延長	路線数	延長			
426,375	1,143	1,562,461	380	322,265	1,523	1,884,726	3.66	4.42	総 数
69,628	211	320,159	76	59,329	287	379,488	4.60	5.45	岩 国 計
69,016	209	315,825	76	59,329	285	375,154	4.58	5.44	岩 国 市
612	2	4,334	-	-	2	4,334	7.08	7.08	和 木 町
21,239	46	69,234	16	13,036	62	82,270	3.26	3.87	柳 井 計
8,128	23	39,336	7	7,131	30	46,467	4.84	5.72	柳 井 市
6,914	12	16,983	6	4,398	18	21,381	2.46	3.09	周防大島町
2,220	2	907	1	697	3	1,604	0.41	0.72	上 関 町
2,577	7	5,786	2	810	9	6,596	2.25	2.56	田布施町
1,399	2	6,222	-	-	2	6,222	4.45	4.45	平 生 町
59,556	132	228,671	23	19,443	155	248,114	3.84	4.17	周 南 計
4,895	14	11,990	2	2,060	16	14,050	2.45	2.87	下 松 市
4,889	1	607	3	777	4	1,384	0.12	0.28	光 市
49,772	117	216,074	18	16,606	135	232,680	4.34	4.67	周 南 市
82,075	257	308,049	47	45,649	304	353,698	3.75	4.31	山 口 計
72,346	227	264,839	34	29,559	261	294,398	3.66	4.07	山 口 市
9,730	30	43,210	13	16,090	43	59,300	4.44	6.09	防 府 市
55,425	132	132,034	72	64,593	204	196,627	2.38	3.55	美 祢 計
14,981	11	13,196	21	20,420	32	33,616	0.88	2.24	宇 部 市
34,243	106	101,750	41	35,722	147	137,472	2.97	4.01	美 祢 市
6,200	15	17,088	10	8,451	25	25,539	2.76	4.12	山陽小野田市
46,747	84	115,285	81	67,201	165	182,486	2.47	3.90	下 関 計
46,747	84	115,285	81	67,201	165	182,486	2.47	3.90	下 関 市
26,811	110	137,157	26	27,243	136	164,400	5.12	6.13	長 門 計
26,811	110	137,157	26	27,243	136	164,400	5.12	6.13	長 門 市
64,894	171	251,872	39	25,771	210	277,643	3.88	4.28	萩 計
56,200	145	220,014	35	23,578	180	243,592	3.91	4.33	萩 市
8,694	26	31,858	4	2,193	30	34,051	3.66	3.92	阿 武 町

## 2 林道事業の推移

区 分	18 年 度			19 年 度		
	路線数 箇所数	延長 m	事業費 千円	路線数 箇所数	延長 m	事業費 千円
<b>総 数</b>			<b>2,089,111</b>			<b>1,664,459</b>
<b>開 設</b>						
路 線				路 線		
24	[2,384]	[515,990]	22	[1,953]	[425,000]	
4	4,640	1,802,375	4	7,355	1,544,588	
	[165]	[253,800]		[1,393]	[284,700]	
森 林 基 幹 道	4	1,116	614,620	4	950	630,700
		[2,093]	[109,850]		[560]	[25,400]
森 林 管 理 道	10	1,608	397,010	10	4,284	396,889
		[0]	[146,840]		[0]	[114,900]
ふ る さ と 林 道	1	429	254,630	1	680	237,240
		[254]	[60,101]			
緑 資 源 幹 線 林 道	3	827	459,361	2	972	201,859
林 構 林 道	-	-	-	-	-	-
小 規 模 林 道	6	[126]	[5,500]	5		
箇 所	660	76,754	箇 所	469	77,900	
<b>改 良</b>	<b>9 (3)</b>	<b>0</b>	<b>46,510</b>	<b>5 (2)</b>	<b>0</b>	<b>19,720</b>
森 林 居 住 環 境 整 備 事 業	-	-	-	-	-	-
ふ る さ と 林 道	-	-	-	-	-	-
間 伐 等 森 林 整 備 促 進 対 策 事 業	-	-	-	-	-	-
小 規 模 林 道	8 (3)	-	46,187	4 (2)	-	18,290
自 力	1	-	323	1	-	1,430
路 線	22 (1)	4,961	93,847	24 (4)	4,829	96,875
森 林 基 幹 道 ( 同 時 舗 装 分 )	2	910	18,100	2	785	21,400
緑 資 源 幹 線 林 道 ( 舗 装 分 )	1	827	23,721	1	972	29,968
農 免 林 道	-	-	-	-	-	-
ふ る さ と 林 道	1	429	12,860	1	680	14,754
間 伐 等 森 林 整 備 促 進 対 策 事 業	-	-	-	-	-	-
道 整 備 交 付 金 事 業	1 (1)	441	8,300	-	-	-
小 規 模 林 道 ( 同 時 舗 装 分 )	-	-	-	1 (1)	52	1,000
小 規 模 林 道	8	1,880	27,883	6 (3)	1,788	22,620
自 力	9	474	2,983	13	552	7,133
そ の 他	-	-	-	-	-	-
箇 所				箇 所		
<b>災 害 復 旧</b>	<b>53</b>	<b>2,343</b>	<b>146,379</b>	<b>2</b>	<b>38</b>	<b>3,276</b>
林 道 災 害 復 旧	53	2,343	146,379	2	38	3,276
小 規 模 林 道 ( 復 旧 )	-	-	-	-	-	-
路 線	0	-	0	0	-	0
そ の 他						
山のみち地域づくり交付金(見直し調査)	-	-	-	-	-	-
(森林居住環境整備事業)フォレストアメニティ整備	-	-	-	-	-	-

注) ( )は新規路線、[ ]書きは翌年度への繰越分を外数(H22線の延長は未確定)  
繰越分の延長及び事業費は完成した年度に加える。

緑資源幹線林道事業については、平成19年度で廃止。平成20年度は既設道移管円滑化事業(舗装・法面保護)

20 年 度			21 年 度			22 年 度		
路線数 箇所数	延長 m	事業費 千円	路線数 箇所数	延長 m	事業費 千円	路線数 箇所数	延長 m	事業費 千円
		<b>1,628,182</b>			<b>1,544,683</b>			<b>1,448,906</b>
路線			路線			路線		
16	[0] 6,024	[404,140] 1,216,587	17	[1,886] 3,333	[551,890] 1,262,423	15	[1,307] 6,616	[382,445] 1,251,381
4	[0] 3,006	[259,800] 612,900	5	[1,437] 1,775	[461,700] 780,900	5	[0] 2,113	[264,566] 907,061
7	2,734	344,126	8	[330] 1,245	[28,600] 259,628	7	[1,080] 1,014	[104,779] 181,275
1	[0] 0	[140,360] 186,241	1	[0] 0	[55,380] 199,821	1	[0] 3,383	[0] 147,648
-	-	-	-	-	-	-	-	-
-	-	-	-	-	-	-	-	-
4 箇所	[0] 284	[3,980] 73,320	3 箇所	[119] 313	[6,210] 22,074	2 箇所	[227] 106	[13,100] 15,397
3	0	24,418	2	0	18,900	1	113	9,723
-	-	-	-	-	-	-	-	-
-	-	-	-	-	-	-	-	-
-	-	-	-	-	-	-	-	-
3	-	24,418	2	-	18,900	1	113	9,723
-	-	-	-	-	-	-	-	-
路線 24 (1)	10,967	352,177	路線 17 0	5,435	92,500	路線 14 0	8,144	117,629
2	1,360	22,000	2	1,465	27,200	2	1,433	32,820
3	6,665	290,356	-	-	-	-	-	-
-	-	-	-	-	-	-	-	-
-	-	-	1	[746] 0	[7,020] 4,700	1	3,383	36,818
-	-	-	-	-	-	-	-	-
-	-	-	1	1,259	23,500	-	-	-
1	84	896	-	-	-	-	-	-
6 (1)	1,915	27,373	2	1,082	17,500	2	460	8,280
12	943	11,552	11	1,629	19,600	9	2,868	39,711
-	-	-	-	-	-	-	-	-
箇所			箇所			箇所		
0	0	0	37	1,323	170,860	15	538	70,173
-	-	-	[2] 35	[329] 994	[32,141] 138,719	[4] 11	[130] 408	[18,578] 51,595
-	-	-	-	-	-	-	-	-
路線 3	0	35,000	路線 0	0	0	路線 0	0	0
3	-	35,000	-	-	-	-	-	-
-	-	-	-	-	-	-	-	-

注) 森林居住環境整備事業及び間伐等森林整備促進対策事業の開設事業実績については、森林基幹道、森林管理道欄に記載する。

### 3 林道災害復旧事業の経過

(単位:延長m、事業費千円)

区 分		総 数	平成18年災	平成19年災	平成20年災	平成21年災	平成22年災
被災 状況	箇所数	164	11	2		37	15
	延長	4,358	258	38		1,323	538
	事業費	423,427	38,905	3,276		189,207	70,173
当年度	箇所	[ 56 ] 108	11	2		[ 2 ] 35	[ 4 ] 11
	延長	[ 2,365 ] 1,993	258	38		[ 329 ] 994	[ 130 ] 408
復旧	事業費	[ 143,708 ] 279,719	38,905	3,276		[ 50,488 ] 138,719	[ 18,578 ] 51,595
翌年度	箇所						
	延長						
復旧	事業費						

注) 翌年度復旧は分割補助によるもの。  
[ ]書きは、翌年度への繰り越しで外数



#### 4 林道事業実績

##### (1) 民有林林道開設事業

(森林環境保全整備事業、森林居住環境整備事業、道整備交付金事業  
農業用水水源地域保全整備事業)

区分	事業名	林道名	施行箇所	施行主体	種類	幅員	延長	事業費
		総数	12路線					
						線越 開設 舗装	[1,080] 3,127 (1,433)	[369,345] 1,088,336 (32,820)
開設 舗装	森林居住環境	高岳	周南市	山口県	自動車道	4.0	[0] 471 (471)	[86,087] 227,446 (9,808)
開設 舗装	"	三見・木間	萩市	"	"	5.0	[0] 962 (962)	[55,413] 208,589 (23,012)
開設	"	大朝・鹿野 (錦)	岩国市	"	"	5.0	[0] 0	[53,746] 173,186
開設	"	鹿野・豊田 (川上・旭)	萩市	"	"	4.0	[0] 0	[46,315] 150,227
開設	道整備交付金	白滝	下関市	"	"	4.0	[0] 680	[23,005] 147,613
		計	森林基幹道 5路線			線越 開設 舗装	[0] 2,113 (1,433)	[264,566] 907,061 (32,820)
開設	森林環境保全	叶畑	岩国市	岩国市	自動車道	4.0	263	41,212
"	"	大奴田	"	"	"	3.0	101	22,786
"	"	久兼奥畑	防府市	防府市	"	4.0	[400] 0	[31,200] 15,720
"	"	七房	山口市	防府市	"	4.0	[420] 0	[38,931] 30,829
"	農業用水	山小根木戸本	長門市	長門市	"	4.0	530	43,562
"	道整備交付金	久保田	"	"	"	3.0	[260] 0	[34,648] 6,998
"	"	尾札1号	萩市	萩市	"	4.0	120	20,168
		計	森林管理道 7路線			線越 開設	[1,080] 1,014	[104,779] 181,275

注) [ ]書きは、22年度から23年度への線越分を外数(ただし延長は未確定である)

( )書きは、舗装延長

##### (2) ふるさと林道緊急整備事業

区分	林道名	施行箇所	施行主体	種類	幅員	延長	事業費	
						線越 開設 舗装	[0] 3,383 (3,383)	[0] 147,648 (36,818)
開設 舗装	二鹿・川越	岩国市	山口県	自動車道	5.0	3,383 (3383)	147,648 (36,818)	

注) [ ]書きは、22年度から23年度への線越分を外数(ただし延長は未確定である)

( )書きは、舗装延長

(3)-1 単県農山漁村整備事業(小規模林道開設)

区分	林道名	施行箇所	施行主体	種類	幅員	延長	事業費
	総数	2路線				m m (89) [227] 106	千円 [13,100] 15,397
開設	松尾谷支	岩国市本郷町	岩国市	自動車道	3.0	106	6,804
"	滝谷	岩国市美和町	岩国市	"	3.0	(89) [227] 0	[13,100] 8,593

注) [ ]書きは、22年度から23年度への繰越分で外数  
( )書きは、未成延長

(3)-2 単県農山漁村整備事業(小規模林道改良)

区分	林道名	施行箇所	施行主体	種類	幅員	延長	事業費
	総数	3路線				m m	千円 18,003
	<改良>	1路線				113	9,723
	<舗装>	2路線				460	8,280
舗装	茅原小杉	岩国市本郷町	岩国市	自動車道	3.0	60	997
改良	地吉	防府市大字富海	防府市	"	4.0	113	9,723
舗装	滝の上支	下関市豊田町	下関市	"	3.0	400	7,283

注) 路線数の( )書きは新規路線数、 は、新規路線  
路線数の総数は、改良・舗装の重複路線があるため、改良路線数と舗装路線数の合計とならない。



# 治 山

## 1 民有林治山事業の推移

年度	区分	総 数	山 地 治 山				山地災害 総合減災 対策治山
			総 数	復旧治山	予防治山	地域防災 対策総合 治 山	
17	箇所数	(19) 241	(15) 24	(4) 6	(8) 16	(3) 2	
	面積	(7.21) 1,043.28	(6.55) 8.73	(3.63) 0.33	(2.43) 0.85	(0.49) 7.55	
	事業費	(359,609) 2,023,840	(243,597) 827,837	(73,672) 194,747	(114,060) 418,799	(55,865) 214,291	
18	箇所数	(45) 189	(13) 26	(4) 5	(8) 19	(1) 2	
	面積	(87.83) 761.93	(5.80) 7.51	(3.32) 0.74	(1.76) 4.12	(0.72) 2.65	
	事業費	(684,573) 1,840,407	(279,316) 800,039	(128,231) 168,399	(130,377) 521,198	(20,708) 110,442	
19	箇所数	(19) 170	(11) 22	(5) 4	(4) 16	(2) 2	
	面積	(8.18) 863.48	(1.79) 5.27	(0.82) 0.68	(0.84) 2.90	(0.13) 1.69	
	事業費	(454,645) 1,882,738	(288,985) 669,290	(165,683) 101,775	(95,520) 422,268	(27,782) 145,247	
20	箇所数	(28) 175	(8) 20	(2) 4	(4) 14	(2) 2	
	面積	(29.85) 884.77	(2.26) 10.59	(0.16) 0.73	(0.31) 2.77	(1.79) 7.09	
	事業費	(447,651) 1,733,283	(191,791) 498,927	(30,138) 96,820	(34,703) 288,555	(126,950) 113,552	
21	箇所数	(29) 210	(17) 17	(4) 2	(11) 13	(2) 2	1
	面積	(8.94) 858.98	(3.30) 20.89	(1.17) 0.90	(1.03) 1.36	(1.10) 18.63	0.10
	事業費	(671,153) 2,419,675	(457,852) 518,788	(130,723) 101,981	(186,486) 263,362	(140,643) 153,445	24,943
22	箇所数	(61) 181	(13) 24	(2) 2	(9) 18	(2) 1	3 1
	面積	(15.84) 607.17	(1.00) 7.42	(0.19) 0.12	(0.51) 1.75	(0.30) 5.25	0.30 0.10
	事業費	(1,133,778) 1,504,756	(198,207) 354,473	(31,836) 38,229	(109,212) 268,971	(57,159) 10,717	(20,111) 16,112

注) ( )は前年度からの繰越分で外数

(単位:面積ha、事業費千円)

防 災 林 造 成				水 源 地 域 整 備			
総 数	土砂流出 防止林 造 成	海 岸 防災林 造 成	防 風 林 造 成	総 数	水源流域 広域保全	集落水源地 山地整備	奥地保安林 保全緊急 対策
				(4)	(4)		
3	2		1	10	8		2
				(0.66)	(0.66)		
5.85	5.11		0.74	134.63	126.66		7.97
				(116,012)	(116,012)		
44,946	16,050		28,896	542,927	513,964		28,963
				(6)	(6)		
2	1		1	10	6		4
				(47.91)	(47.91)		
3.24	2.33		0.91	60.23	39.02		21.21
				(136,113)	(136,113)		
34,601	7,646		26,955	550,427	479,289		71,138
				(4)	(4)		
2	1		1	14	7		7
				(0.59)	(0.59)		
3.39	2.94		0.45	206.37	155.94		50.43
				(129,678)	(129,678)		
25,655	9,825		15,830	788,933	606,608		182,325
				(11)	(6)		(5)
3	1	1	1	18	7		11
				(10.68)	(8.20)		(2.48)
3.58	3.05	0.13	0.40	191.28	122.24		69.04
				(206,746)	(164,881)		(41,865)
46,524	9,825	21,836	14,863	772,583	501,327		271,256
				(12)	(6)		(6)
2	1	1		18	8		10
				(5.64)	(0.92)		(4.72)
4.75	4.55	0.20		149.47	110.80		38.67
				(213,301)	(159,196)		(54,105)
35,623	13,795	21,828		917,367	648,923		268,444
				(13)	(6)		(7)
2	1	1		12	5		7
				(10.90)	(7.07)		(3.83)
2.83	2.64	0.19		116.44	80.01		36.43
				(285,502)	(192,600)		(92,902)
21,836	8,188	13,648		483,950	268,334		215,616

1 民有林治山事業の推移(つづき)

年度	区分	保安林整備			
		総数	保安林 改良	複層林型 保安林 整備推進	保 育
17	箇所数	118	27	1	90
	面積	884.18	170.89	8.24	705.05
	事業費	413,240	204,318	5,960	202,962
18	箇所数	(2) 92	(2) 15		77
	面積	(23.95) 686.81	(23.95) 80.57		606.24
	事業費	(14,424) 280,186	(14,424) 103,633		176,553
19	箇所数	90	12		78
	面積	643.61	70.01		573.60
	事業費	263,521	89,478		174,043
20	箇所数	(1) 94			(1) 77
	面積	(11.88) 678.91			(11.88) 548.48
	事業費	(5,508) 302,902			(5,508) 188,090
21	箇所数	89	13		76
	面積	680.64	120.56		560.08
	事業費	300,468	114,800		185,668
22	箇所数	71	6		65
	面積	477.18	26.80		450.38
	事業費	184,086	28,223		155,863

注) ( )は前年度からの繰越分を外数

(単位:面積ha、事業費千円)

共生保安林整備			地すべり 防 止	治山激甚災害 対策特別緊急	災害関連 緊急治山	林地荒廃 防止施設等 災害復旧
総 数	生活環境 保全林 整 備	環境防災 林整備				
			1		3	1
			9.20		0.00	0.00
			11,932		5,140	0
			(1)		(3)	(1)
			1			
			(9.20)		(0.54)	(0.09)
			3.43			
			(30,720)		(117,482)	(17,446)
			16,748			
			(1)			
			1			
			(5.77)			
			4.35			
			(25,542)			
			19,847			
			(1)			
			(4.85)			
			(19,606)			
					21	2
					2.28	0.16
					480,958	14,801
					(21)	(1)
				11	6	
					(3.31)	(0.15)
				2.28	0.46	
					(579,489)	(14,931)
				257,609	71,022	

1 民有林治山事業の推移(つづき)

(単位:面積ha、事業費千円)

年度	区分	林地崩壊 防止	治山林道施設 維持管理	地震等災害 対策治山施 設機能強化	小規模 治山
17	箇所数	5	17	3	56
	面積	0.00			0.69
	事業費	0	12,997	2,499	162,322
18	箇所数	(5) 3	17	1	(14) 37
	面積	(0.12) 0.06			(0.22) 0.65
	事業費	(31,114) 13,991	11,729	2,248	(57,958) 130,438
19	箇所数		7	2	(3) 32
	面積				(0.03) 0.49
	事業費		10,651	1,999	(10,440) 102,842
20	箇所数		9	1	(7) 30
	面積				(0.18) 0.41
	事業費		8,998	2,000	(24,000) 101,349
21	箇所数	4	10	9	37
	面積	0.11			0.58
	事業費	4,514	6,790	6,430	108,993
22	箇所数	(4) 6	13	1	(8) 34
	面積	(0.20) 0.28			(0.20) 0.18
	事業費	(16,128) 41,974	5,844	4,300	(19,410) 63,550

注) ( )は前年度からの繰越分で外数



## 2 市町別民有林治山事業実績

(単位:千円)

市町	総数		復旧治山		予防治山		地域防災対策 総合治山		林地荒廃防止		山地災害総合 減災対策治山	
	箇所数	事業費	箇所数	事業費	箇所数	事業費	箇所数	事業費	箇所数	事業費	箇所数	事業費
<b>総計</b>	( 61 )	( 1,133,778 )	( 2 )	( 31,836 )	( 9 )	( 109,212 )	( 2 )	( 57,159 )			( 1 )	( 20,111 )
	181	1,504,756	2	38,229	18	268,971	1	10,717	3	36,556	1	16,112
<b>岩国計</b>	( 5 )	( 86,654 )	( 1 )	( 26,611 )	( 3 )	( 46,429 )	( 1 )	( 13,614 )				
	9	70,641	1	19,965	3	40,154						
岩国市	( 5 )	( 86,654 )	( 1 )	( 26,611 )	( 3 )	( 46,429 )	( 1 )	( 13,614 )				
	9	70,641	1	19,965	3	40,154						
和木町												
<b>柳井計</b>	7	15,824										
柳井市	2	3,213										
周防大島町												
上関町												
田布施町	5	12,611										
平生町												
<b>周南計</b>	( 9 )	( 110,569 )	( 1 )	( 5,225 )	( 2 )	( 22,846 )						
	23	255,318			4	82,076						
下松市												
光市	( 3 )	( 13,245 )										
	7	15,273										
周南市	( 6 )	( 97,324 )	( 1 )	( 5,225 )	( 2 )	( 22,846 )						
	16	240,045			4	82,076						
<b>山口計</b>	( 30 )	( 700,213 )			( 3 )	( 32,279 )	( 1 )	( 43,545 )				
	52	473,462	1	18,264	1	20,089	1	10,717	2	23,747		
山口市	( 13 )	( 263,390 )			( 2 )	( 23,145 )	( 1 )	( 43,545 )				
	32	252,752			1	20,089	1	10,717	1	9,081		
防府市	( 15 )	( 369,448 )			( 1 )	( 9,134 )						
	20	220,710	1	18,264					1	14,666		
阿東町	( 2 )	( 67,375 )										
<b>美祿計</b>	( 6 )	( 121,825 )									( 1 )	( 20,111 )
	33	198,025			3	28,575			1	12,809	1	16,112
宇部市	( 2 )	( 48,543 )										
	5	34,436			2	20,106			1	12,809		
美祿市	( 4 )	( 73,282 )									( 1 )	( 20,111 )
	27	160,789			1	8,469					1	16,112
山陽小野田市	1	2,800										
<b>下関計</b>	( 3 )	( 23,949 )			( 1 )	( 7,658 )						
	21	197,664			1	17,216						
下関市	( 3 )	( 23,949 )			( 1 )	( 7,658 )						
	21	197,664			1	17,216						
<b>長門計</b>	( 3 )	( 48,310 )										
	15	133,745			2	27,479						
長門市	( 3 )	( 48,310 )										
	15	133,745			2	27,479						
<b>萩計</b>	( 5 )	( 42,258 )										
	21	160,077			4	53,382						
萩市	( 5 )	( 42,258 )										
	13	120,100			4	53,382						
阿武町	8	39,977										

注) ( )は前年度からの繰越分で外数

## 2 市町別民有林治山事業実績(つづき)

(単位:千円)

市町	土砂流出防止林造成		海岸防災林造成		水源流域 広域保全		奥地保安林保全 保全緊急対策		保安林改良		保育	
	箇所 数	事業 費	箇所 数	事業 費	箇所 数	事業 費	箇所 数	事業 費	箇所 数	事業 費	箇所 数	事業 費
<b>総計</b>	1	8,188	1	13,648	( 6 ) ( 192,600 )	( 7 ) ( 92,902 )			6	28,223	65	155,863
<b>岩国計</b>											3	8,371
岩国市											3	8,371
和木町												
<b>柳井計</b>											2	5,776
柳井市											1	1,513
周防大島町												
上関町												
田布施町											1	4,263
平生町												
<b>周南計</b>					( 2 ) ( 42,950 )	( 1 ) ( 26,303 )			1	2,238	7	15,672
下松市					1	81,648	1	58,136				
光市											3	9,143
周南市					( 2 ) ( 42,950 )	( 1 ) ( 26,303 )			1	2,238	4	6,529
					1	81,648	1	58,136				
<b>山口計</b>					( 1 ) ( 47,990 )	( 3 ) ( 38,469 )			4	19,544	19	33,637
山口市							( 2 ) ( 19,084 )					
							2	49,268	2	8,540	16	25,707
防府市									2	11,004	3	7,930
阿東町					( 1 ) ( 47,990 )	( 1 ) ( 19,385 )						
<b>美祿計</b>					( 1 ) ( 37,632 )	( 1 ) ( 11,839 )					11	13,387
宇部市					2	81,526						
美祿市					( 1 ) ( 37,632 )	( 1 ) ( 11,839 )					1	1,250
					2	81,526					10	12,137
山陽小野田市												
<b>下関計</b>			1	13,648			( 2 ) ( 16,291 )				6	14,327
下関市			1	13,648			3	88,541			6	14,327
<b>長門計</b>					( 1 ) ( 44,510 )		1	19,671	1	6,441	6	21,176
長門市					( 1 ) ( 44,510 )		1	19,671	1	6,441	6	21,176
					1	55,044	1	19,671				
<b>萩計</b>	1	8,188			( 1 ) ( 19,518 )						11	43,517
萩市					( 1 ) ( 19,518 )						5	14,136
					1	50,116						
阿武町	1	8,188									6	29,381

注) ( )は前年度からの繰越分で外数

(単位:千円)

市町	治山激甚災害 対策特別緊急		災害関連 緊急治山		林地荒廃防止施設		林地崩壊防止		治山林道施 設維持管理		地震等災害対策 治山施設機能強化		小規模治山	
	箇所 数	事業 費	箇所 数	事業 費	箇所 数	事業 費	箇所 数	事業 費	箇所 数	事業 費	箇所 数	事業 費	箇所 数	事業 費
<b>総計</b>	<b>11</b>	<b>257,609</b>	<b>6</b>	<b>71,022</b>	( 21 )	( 579,489 )	( 1 )	( 14,931 )	( 4 )	( 16,128 )			( 8 )	( 19,410 )
<b>岩国計</b>									<b>1</b>	<b>45</b>			<b>1</b>	<b>2,106</b>
岩国市									1	45			1	2,106
和木町														
<b>柳井計</b>								<b>1</b>	<b>2,578</b>				<b>4</b>	<b>7,470</b>
柳井市													1	1,700
周防大島町														
上関町														
田布施町							1	2,578					3	5,770
平生町														
<b>周南計</b>							( 2 )	( 9,855 )					( 1 )	( 3,390 )
下松市							2	8,947	2	500			5	6,101
光市							( 2 )	( 9,855 )					( 1 )	( 3,390 )
周南市									1	250			3	5,880
<b>山口計</b>	<b>11</b>	<b>257,609</b>	( 18 )	( 514,050 )	( 1 )	( 14,931 )	( 2 )	( 6,273 )					( 1 )	( 2,676 )
山口市	5	104,598	( 6 )	( 173,930 )			( 1 )	( 1,010 )	4	2,528	1	4,300	4	6,300
防府市	6	153,011	( 12 )	( 340,120 )	( 1 )	( 14,931 )	( 1 )	( 5,263 )	1	650	1	4,300	3	1,300
阿東町			( 2 )	( 48,543 )									( 1 )	( 3,700 )
<b>美祿計</b>			<b>3</b>	<b>25,661</b>			<b>1</b>	<b>2,990</b>	<b>1</b>	<b>271</b>			<b>10</b>	<b>16,694</b>
宇部市			( 2 )	( 48,543 )						1	271			
美祿市			3	25,661			1	2,990					( 1 )	( 3,700 )
山陽小野田市													9	13,894
<b>下関計</b>			<b>3</b>	<b>45,361</b>					<b>2</b>	<b>1,642</b>			<b>5</b>	<b>16,929</b>
下関市			3	45,361					2	1,642			5	16,929
<b>長門計</b>									<b>1</b>	<b>462</b>			( 2 )	( 3,800 )
長門市									1	462			( 2 )	( 3,800 )
<b>萩計</b>			( 1 )	( 16,896 )					<b>2</b>	<b>396</b>			( 3 )	( 5,844 )
萩市			( 1 )	( 16,896 )					2	396			( 3 )	( 5,844 )
阿武町													1	2,408

注) ( )は前年度からの繰越分で外数

1繰越箇所と同箇所であるため、箇所数としてカウントしない。

# 保安林

## 1 保安林の種類別面積の推移

年度	総計					国 有		
	総数	水かん	土流	土崩	その他	総数	水かん	土流
10	94,576	63,036	27,557	93	3,890	7,331	6,731	67
11	94,502	63,035	27,576	93	3,798	7,331	6,731	69
12	95,961	63,330	28,576	93	3,962	7,279	6,680	69
13	96,798	63,687	29,050	93	3,968	7,276	6,680	66
14	97,653	63,889	29,388	149	4,137	7,670	6,680	165
15	99,008	64,880	29,751	149	4,228	7,618	6,628	165
16	99,891	65,461	30,046	149	4,235	7,616	6,627	164
17	100,542	65,856	30,303	149	4,234	7,616	6,627	164
18	102,636	67,609	30,642	149	4,236	9,110	8,021	264
19	103,421	68,028	30,874	149	4,370	9,295	8,073	265
20	104,300	68,633	31,148	149	4,370	9,294	8,072	265
21	105,181	69,127	31,533	149	4,372	9,294	8,072	265
22	106,340	70,194	31,626	149	4,371	9,294	8,072	265

## 2 市町別、種類別保安林面積

農 林 事 務 所	市 町 村	総 数													国 有							
		総 数	水 源 か ん 養	土 砂 流 出 防 備	土 砂 崩 壊 防 備	飛 砂 防 備	防 風	潮 害 防 備	干 害 防 備	防 火	魚 つ き	航 行 目 標	保 健	風 致	総 数	水 源 か ん 養	土 砂 流 出 防 備	土 砂 崩 壊 防 備	飛 砂 防 備	防 風	潮 害 防 備	
	総 数	(4090)		(123)				(921)	(6)	(1)		(3038)	(1)	(132)								
	総 数	106,340	70,194	31,626	149	27	91	3	699	13	1,532	4	1,450	553	9,294	8,072	265	57			14	
岩 国	総 数	(691)						(239)				(452)										
	総 数	12,596	8,210	4,033	61				43		27		100	123	1,359	1,172	7	57				
	岩国市	(691)						(239)				(452)										
	和木町	12,584	8,210	4,021	61			43		27		100	123	1,359	1,172	7	57					
柳 井	総 数	(45)		(4)						(0)		(41)										
	総 数	1,531	280	865	8	20	0	13		285		60										
	柳井市	(4)		(4)																		
	周防大島町	842	280	499	1	3		13		26		19										
	上関町	(40)								(0)		(40)										
井	田布施町	346		149	2	7	0			147		41										
	平生町	(1)		24	1	10				99		(1)										
	平生町	89		86	3																	
周 南	総 数	121		107	1					13												
	総 数	(508)		(17)				(14)				(477)		(132)								
	総 数	11,138	7,134	3,307	17	5	22		91	3	133		294	131	1,053	538	31				14	
	下松市	(132)		248	1	14		53	2	103		(132)		(132)								14
山 口	光市	(136)						(14)				(122)										
	周南市	375		325	5	5	8		31	1	0											
	周南市	(240)		(17)								(223)										
山 口	総 数	10,097	7,134	2,734	11	0		7		30		49	131	699	538	30						
	総 数	(843)										(842)	(1)									
	総 数	36,546	25,809	10,189	11			55	4	53	2	241	182	4,933	4,801	81						
	山口市	(381)										(381)										
阿 東	防府市	22,799	16,004	6,600	4			55	4	4		127		3,262	3,234	28						
	防府市	(434)		2,863								(434)										
	阿東町	2,948								49	2	34										
	阿東町	(28)										(27)	(1)									
	阿東町	10,800	9,805	725	7							80	182	1,671	1,567	53						

(単位:ha)

林		民 有 林				
土崩	その他	総数	水かん	土流	土崩	その他
-	533	87,245	56,305	27,490	93	3,357
-	531	87,171	56,304	27,507	93	3,267
-	530	88,682	56,650	28,507	93	3,432
-	530	89,522	57,007	28,984	93	3,438
57	768	89,983	57,209	29,223	92	3,459
57	768	91,390	58,252	29,586	92	3,460
57	768	92,275	58,834	29,882	92	3,467
57	768	92,926	59,229	30,139	92	3,466
57	768	93,526	59,588	30,378	92	3,468
57	900	94,126	59,955	30,609	92	3,470
57	900	95,006	60,561	30,883	92	3,470
57	900	95,887	61,055	31,268	92	3,472
<b>57</b>	<b>900</b>	<b>97,046</b>	<b>62,122</b>	<b>31,361</b>	<b>92</b>	<b>3,471</b>

(単位:ha)

林						民 有 林												
干	防	魚	航	保	風	総	水	土	土	飛	防	潮	干	防	魚	航	保	風
害	火	つ	行	健	致	数	源	砂	砂	砂	風	害	害	火	つ	行	健	致
備		き	目				かん	流出	崩	防	備	備	備		き	目		
			標				養	防	壊	備						標		
				(132)		(3958)		(123)				(921)	(6)	(1)		(2906)	(1)	
295		65		221	305	97,046	62,122	31,361	92	27	77	3	404	13	1,467	4	1,229	248
					123	(691)						(239)				(452)		
					123	11,237	7,038	4,026	4				43		27		100	
					123	(691)						(239)				(452)		
					123	11,225	7,038	4,014	4				43		27		100	
					12			12										
					(45)	(45)		(4)							(0)		(41)	
					1,531	1,531	280	865	8	20	0	13			285		60	
					(4)	(4)		(4)										
					842	842	280	499	1	3		13			26		19	
					(40)	(40)									(0)		(40)	
					346	346		149	2	7	0				147		41	
					(1)	(1)		24	1	10					99		(1)	
					89	89		86	3									
					121	121		107	1						13			
				(132)		(376)		(17)				(14)					(345)	
53		65		221	131	10,085	6,596	3,276	17	5	8		38	3	68		73	
					(0)	(0)											(0)	
					53	312		247	1	0		0	2	38		24		
					(132)	(136)						(14)				(122)		
					53	375		325	5	5	8		31	1	0			
					(240)	(240)		(17)									(223)	
					131	9,398	6,596	2,704	11	0		7		30		49		
					(843)	(843)											(842)	(1)
					51	31,613	21,008	10,108	11				55	4	53	2	241	131
					(381)	(381)											(381)	
					51	19,537	12,770	6,572	4				55	4	4		127	
					(434)	(434)											(434)	
					51	2,948		2,863							49	2	34	
					(28)	(28)											(27)	(1)
					51	9,129	8,238	672	7							80		131

## 2 市町別、種別別保安林面積(つづき)

農 林 事 務 所	市 町 村	総 数											有 国								
		総 数	水 源 か ん 養	土 砂 流 出 防 備	土 砂 崩 壊 防 備	飛 砂 防 備	防 風	潮 害 防 備	干 害 防 備	防 火	魚 つ き	航 行 目 標	保 健	風 致	総 数	水 源 か ん 養	土 砂 流 出 防 備	土 砂 崩 壊 防 備	飛 砂 防 備	防 風	潮 害 防 備
美 祢	総 数	(551) 14,176	10,628	3,244	6	1	3	2	188	(2)	2	2	(389)	64	34	279	279				
	宇部市	(344) 2,595	134	2,235	3	1	3	2	138	(85)	(2)	2	42	34							
	美祢市	(177) 11,300	10,494	798					8	(75)			(102)			279	279				
	山陽 小野田市	(30) 281		211	3				42	(30)	2	1	22								
下 関	総 数	(415) 8,361	5,412	2,406	7	9	10	1	19	(143)	(1)	144	(169)	352	2	349	349				
	下関市	(415) 8,361	5,412	2,406	7	9	10	1	19	(143)	(1)	144	(169)	352	2	349	349				
長 門	総 数	(457) 9,920	6,789	2,520	3	0	13		(32)	(421)	(0)	(425)	174		120	120					
	長門市	(457) 9,920	6,789	2,520	3	0	13		(32)	(421)	(0)	(425)	174		120	120					
萩	総 数	(580) 12,072	5,931	5,063	36	12	23		(333)	(4)	(0)	(243)	165	81	1,201	813	146				
	萩市	(580) 9,973	5,306	4,028	35	8	23		(333)	(4)	(0)	(243)	65	81	188	188					
	阿武町	2,098	625	1,034	1	4			242	4	88	100			1,013	625	146				

(単位:ha)

林						民有林												
干 害 防 備	防 火	魚 つ き	航 行 目 標	保 健	風 致	総 数	水 源 か ん 養	土 砂 流 出 防 備	土 砂 崩 壊 防 備	飛 砂 防 備	防 風	潮 害 防 備	干 害 防 備	防 火	魚 つ き	航 行 目 標	保 健	風 致
						(551)						(160)	(2)				(389)	
						13,897	10,349	3,244	6	1	3	2	188	2	2	2	64	34
						(344)						(85)	(2)				(257)	
						2,595	134	2,235	3	1	3	2	138		2	1	42	34
						(177)						(75)					(102)	
						11,021	10,215	798				8						
						(30)											(30)	
						281		211	3			42	2		1	22		
						(415)		(102)				(143)			(1)		(169)	
						8,012	5,063	2,406	7	9	10	1	19		144	0	352	2
						(415)		(102)				(143)			(1)		(169)	
						8,012	5,063	2,406	7	9	10	1	19		144	0	352	2
						(457)						(32)					(425)	
						9,800	6,669	2,520	3	0	13				421		174	
						(457)						(32)					(425)	
						9,800	6,669	2,520	3	0	13				421		174	
						(580)						(333)	(4)	(0)			(243)	
242						10,871	5,118	4,917	36	12	23	48	4	468		165	81	
						(580)						(333)	(4)	(0)			(243)	
						9,785	5,118	4,028	35	8	23	48		380		65	81	
242						1,085		888	1	4			4	88		100		

# 林 地 開 発

## 1 林地開発許可状況

開 発 行 為 の 目 的	18年度		19年度		20年度		21年度		22年度		合 計	
	件数	面積	件数	面積	件数	面積	件数	面積	件数	面積	件数	面積
	件	ha	件	ha	件	ha	件	ha	件	ha	件	ha
工場・事業場 用地の造成	-	-	-	-	(2) 1	(31) 14	-	-	-	-	(2) 1	(31) 14
住宅用地 の造成	-	-	-	-	1	6	-	-	-	-	1	6
ゴルフ場 の設置	-	-	-	-	-	-	-	-	-	-	-	-
レジャー施設 の設置	-	-	-	-	-	-	-	-	-	-	-	-
農用地の造成	-	-	-	-	-	-	-	-	-	-	-	-
土石の採掘	(10) 2	(89) 7	(4) 1	(48) 2	(1) 1	(3) 7	(3) -	(36) -	(6) -	(59) -	(24) 4	(235) 16
そ の 他	(1) 3	(3) 23	(1) 4	(9) 10	(10) 1	(47) 1	(9) 2	(75) 4	(3) 2	(14) 5	(24) 12	(148) 43
計	(11) 5	(92) 30	(5) 5	(57) 12	(13) 4	(81) 28	(12) 2	(111) 4	(9) 2	(73) 5	(50) 18	(414) 79

注 ( ) 内は変更に係るもので外数

## 2 森林保全巡視状況

区 分	18年度	19年度	20年度	21年度	22年度	合 計	
保 安 林	面積 ha	92,275	92,926	93,525	93,525	95,009	467,260
	日 数	127	106	108	93	95	529
林 野 火 災 予 防 地 域 等	面積 ha	328,684	335,179	327,333	334,261	331,783	1,657,240
	日 数	42	39	36	34	35	186
計	面積 ha	420,959	428,105	420,858	427,786	426,792	2,124,500
	日 数	169	145	144	127	130	715



# 自然保護

## 1 緑地環境保全地域指定状況

(単位: ha)

名称	区域	面積	土地所有区分	
			公有地	民有地
<b>総数</b>	<b>10地域</b>	<b>2,335</b>	<b>876</b>	<b>1,459</b>
木谷峡緑地環境保全地域	岩国市錦町広瀬の一部	86	3	83
高瀬峡	周南市大字高瀬の一部	260	5	255
阿弥陀寺・苔谷	防府市大字牟礼及び周南市大字戸田の各一部	184	62	122
十種ヶ峰	阿武郡阿東町大字徳佐及び大字嘉年の各一部	460	290	170
般若寺	熊毛郡平生町大字宇佐木及び柳井市伊保庄の各一部	21	1	20
大寧寺	長門市深川湯本の一部	127	2	125
天花	山口市上宇野令の一部	147	28	119
姫山	山口市御堀、平井及び吉田の各一部	63	-	63
霜降山	宇部市大字善和、大字吉見、大字末信、大字沖の旦、大字中山、大字上宇部、及び大字川上の各一部	797	440	357
西ヶ河内・小松尾	山陽小野田市大字千崎及び大字高畑の各一部	190	45	145

## 2 自然記念物指定状況

(単位: ha)

名称	区域	面積	土地所有区分	
			公有地	民有地
<b>総数</b>	<b>33件</b>	<b>54.76</b>	<b>3.18</b>	<b>51.58</b>
マンシュウボダイジュ	岩国市錦町宇佐字蛇打谷の一部	5.60	-	5.60
蒲井八幡宮樹林	熊毛郡上関町大字長島字木崎の一部	3.90	-	3.90
二反田溜池のカキツバタ群落	美祢市美東町大字絵堂字大滝の一部	0.50	-	0.50
熊田溜池のミツガシワ群落	阿武郡阿武町大字宇生賀字下堤の一部	4.90	-	4.90
御山神社樹林	阿武郡阿武町大字惣郷字御山の一部	1.00	-	1.00
志度石神社樹林	大島郡周防大島町大字東屋代字二反田の一部	3.90	-	3.90
花尾八幡宮樹林	山口市徳地島地字前山の一部	1.10	-	1.10
無動寺樹林	柳井市阿月字畑及び字吉毛の一部	4.13	-	4.13
渋木八幡宮樹林	長門市大字渋木字宮の台、字八幡及び西門前の各一部	3.76	-	3.76
玉祖神社樹林	防府市大字大崎寺屋敷の一部	0.96	-	0.96
中須八幡宮樹林	周南市大字中須南字宮地及び寺山の各一部	0.49	-	0.49
南原寺樹林	美祢市伊佐町伊佐字南原及び伊佐町堀越字井手ヶ迫の各一部	6.70	1.80	4.90
赤間神宮紅石山樹林	下関市大字阿弥陀寺町字阿弥陀寺町の一部	3.60	-	3.60
亀島ウバメガシ群落	大島郡周防大島町大字東安下庄字亀島の一部	0.25	0.20	0.05
尾国賀茂神社樹林	熊毛郡平生町大字尾国字二葉山及び字迫の各一部	0.50	-	0.50
下田八幡宮樹林	大島郡周防大島町大字西方字高田の一部	1.00	-	1.00
牛島のモクゲンジ群生地	光市大字牛島字越和田及び先越和田の各一部	1.00	-	1.00
中郷八幡宮樹林	山口市小郡上郷字宮ノ下山付の一部	1.00	-	1.00
徳佐上八幡宮樹林	阿武郡阿東町大字徳佐上字新田の一部	0.30	-	0.30
長尾八幡宮樹林	大島郡周防大島町大字西安下庄字神南の一部	1.00	-	1.00
白井田八幡宮樹林	熊毛郡上関町大字長島字高松の一部	0.90	-	0.90
龍王神社樹林	下関市大字吉見下字井上の一部	0.20	-	0.20
二俣神社樹林	周南市大字大向字二俣の一部	0.50	-	0.50
高松八幡宮樹林	熊毛郡田布施町大字麻郷字水上及び字羽山の各一部	1.50	-	1.50
二井寺山極楽寺樹林	岩国市周東町用田字二井寺の一部	1.00	-	1.00
椎尾八幡宮樹林	岩国市角字八幡の一部	1.50	-	1.50
楢杜八幡宮樹林	岩国市周東町下久原字泉山の一部	0.70	-	0.70
浄福寺樹林	山口市嘉川字沖田東191番1の一部	0.13	-	0.13
飛龍八幡宮樹林	周南市大字須々万本郷字山の神1277番2の一部	0.46	-	0.46
松原八幡宮樹林	周南市大字小松原字荒瀬118番の一部	0.12	-	0.12
吉部田八幡宮樹林	山陽小野田市大字郡字金郷985番の一部	0.65	-	0.65
東荷神社樹林	光市大字東荷字山根270番1の一部他	0.28	-	0.28
ミヤマウメモドキ群落	阿武郡阿武町大字福田下字第一八幡原及び字大藪の各一部	1.23	1.18	0.05

# 鳥 獣 保 護

## 1 鳥獣保護区等の設定状況

### (1)鳥獣保護区

(単位:ha)

設定区分	設定箇所数	管理者別箇所数		面積			
		環境庁長官	知事	総数	国有地	民有地	水面
総数	81	-	81	52,642	2,484	43,227	6,931
環境大臣	-	-	-	-	-	-	-
知事	81	-	81	52,642	2,484	43,227	6,931

### (2)特別保護地区

(単位:ha)

設定区分	設定箇所数	管理者別箇所数		面積			
		環境庁長官	知事	総数	国有地	民有地	水面
総数	33	-	33	1,705	60	1,208	437
環境大臣	-	-	-	-	-	-	-
知事	33	-	33	1,705	60	1,208	437

### (3)休猟区

(単位:ha)

設定区分	設定年度	設定箇所数	設定面積	設定期間	摘要
知事	20	7	12,895	H20.11.1 ~ H23.10.31	
"	21	8	12,466	H21.11.1 ~ H24.10.31	
"	22	9	11,749	H22.11.1 ~ H25.10.31	

### (4)特定猟具使用禁止区域(銃器)

(単位:ha)

設定区分	設定箇所数	面積			摘要
		総数	陸地	水面	
知事	62	79,779	22,838	56,941	

### (5)狩猟鳥獣の捕獲制限及び猟法の制限区域

(単位:ha)

設定区分	制限区分	設定面積	設定期間
知事	くくりわな架設禁止	107,715	H19.11.1 ~ H24.3.31
	くくりわな架設禁止	7,832	H21.11.1 ~ H26.10.31
	鉛散弾規制地域	85	H12.11.1 ~ 永年

## (6)種類別、農林事務所別明細

## ア 鳥獣保護区

(単位:ha)

区 分	設定箇所数	設定面積	内 訳			摘 要
			国有地	民有地	水面	
総 数	81	52,642	2,484	43,227	6,931	
岩 国	10	5,593	930	4,661	2	
柳 井	5	2,455	-	2,445	10	
周 南	10	4,473	710	3,526	237	
山 口	12	5,480	125	5,185	170	
美 祢	16	12,274	1	11,884	389	
下 関	14	7,453	86	6,847	520	
長 門	2	8,140	-	3,120	5,020	
萩	12	6,774	632	5,559	583	

## イ 特別保護地区

(単位:ha)

区 分	設定箇所数	設定面積	内 訳			摘 要
			国有地	民有地	水面	
総 数	33	1,705	60	1,208	437	
岩 国	5	204	23	181	-	
柳 井	-	-	-	-	-	
周 南	4	593	-	356	237	
山 口	5	72	-	72	-	
美 祢	6	396	-	212	184	
下 関	9	246	37	195	14	
長 門	1	67	-	67	-	
萩	3	127	-	125	2	

## ウ 休猟区

(単位:ha)

区 分	設定箇所数	設定面積	内 訳		摘 要
			陸地	公有水面	
総 数	24	37,110	36,831	279	
岩 国	-	-	-	-	
柳 井	-	-	-	-	
周 南	6	10,180	10,155	25	
山 口	7	11,773	11,652	121	
美 祢	4	6,747	6,677	70	
下 関	1	1,940	1,928	12	
長 門	-	0	-	-	
萩	6	6,470	6,419	51	

## エ 特定猟具使用禁止区域(銃器)

(単位:ha)

区 分	設定箇所数	設定面積	内 訳		摘 要
			陸地	公有水面	
総 数	62	79,779	22,838	56,941	
岩 国	7	10,625	1,774	8,851	
柳 井	2	25,390	110	25,280	
周 南	16	11,324	5,109	6,215	
山 口	11	3,721	1,958	1,763	
美 祢	14	2,449	2,285	164	
下 関	6.5	18,012	9,042	8,970	
長 門	1.5	3,324	886	2,438	
萩	4	4,934	1,674	3,260	

**オ 狩猟鳥獣の捕獲制限及び猟法の制限区域**

(単位:ha)

農林事務所	制限区分	区 域	面 積	期 間
岩 国	くくりわな架設禁止	西中国地域国立公園 の区域及び羅漢山県 立自然公園の区域	7,832	H 21.11.1 ~ H26.10.31
下関・長門	くくりわな架設禁止	下関市、長門市の全域	107,715	H19.11.1 ~ H24.3.31
周 南	鉛散弾規制地域	周南市向道湖	85	H12.11.1 ~ 永 年

**カ 猟区**

(単位:ha)

農林事務所	名 称	設定面積	摘 要
岩 国	周防大島猟区	13,811	
	平郡猟区	1,786	

**2 狩猟免許等交付状況**

**(1) 狩猟者登録**

(単位:人)

年 度	総 数	内 訳			県外者 (内数)
		網・わな(旧甲種)	第一種(旧乙種)	第二種(旧丙種)	
16	3,405	1,146	2,207	52	201
17	3,417	1,236	2,131	50	195
18	3,314	1,237	2,038	39	184
19	3,221	1,261 わな	1,913	47	176
20	3,169	1,338	1,791	40	159
21	3,173	1,420	1,711	42	154
22	3,039	1,445	1,562	32	133

**(2) 手数料(再交付を含む)**

(単位:件)

年度	経験者		初心者		狩猟免許 更 新	狩猟者 登 録	飼養鳥獣 登 録	免許等 再交付
	網・わな (旧甲種)	第一・二種 (旧乙・丙種)	網・わな (旧甲種)	第一・二種 (旧乙・丙種)				
16	28	5	77	23	289	3,405	405	14
17	35	8	167	46	445	3,417	357	18
18	33	11	111	28	2,647	3,314	343	23
19	27	6	76	38	347	3,221	309	13
20	48	8	113	25	562	3,169	311	19
21	55	17	142	38	2,336	3,173	291	20
22	36	3	116	22	404	3,039	283	9

### 3 狩猟者登録により捕獲された主な鳥獣

#### (1) 鳥類

(単位:羽)

年度	ゴイサギ	キ	ジ	ヤマドリ	コジュケイ	カモ類	シギ類	キジバト	カラス類	スズメ
16	2	1,086		477	52	2,806	4	1,234	374	120
17	-	831		67	24	2,849	12	778	714	148
18	-	838		151	23	2,793	9	583	287	85
19	-	785		92	9	2,279	4	519	257	100
20	-	731		264	5	1,406	4	634	236	93
21	1	678		100	6	1,553	2	380	288	122
22	-	<b>606</b>		<b>222</b>	<b>12</b>	<b>1,100</b>	<b>1</b>	<b>426</b>	<b>293</b>	<b>64</b>

#### (2) 獣類

(単位:頭)

年度	イノシシ	キツネ	オスジカ	メスジカ	タヌキ	テ	ン	オスイタチ	ノウサギ	ノイヌ
16	8,671	39	146	77	1,385		8	2	463	5
17	5,910	28	202	111	931		-	-	487	2
18	5,017	16	86	58	731		1	-	472	-
			( 260 )							
19	5,421	7	142	113	571		-	-	402	-
			( 83 )							
20	6,242	6	280	205	278		-	2	378	-
			( 54 )							
21	5,369	4	518	441	383		1	1	320	-
			( 17 )							
22	9,260	3	<b>438</b>	359	634		1	4	267	-
			( 71 )							

( )書きは、雌雄不明分。

### 4 知事の捕獲許可による捕獲鳥獣

#### (1) 有害鳥獣

##### ア 鳥類

(単位:羽)

年度	ゴイサギ	カモ類	キジバト	カラス類	スズメ	ドバト	ヒヨドリ
16	13	39	60	1,915	49	142	458
17	-	45	121	1,297	108	163	156
18	18	32	18	1,192	55	79	110
19	20	12	7	1,092	127	61	190
20	12	1	18	1,056	75	343	600
21	-	67	10	848	124	99	478
22	-	<b>23</b>	<b>1</b>	<b>701</b>	<b>186</b>	<b>107</b>	<b>320</b>

##### イ 獣類

(単位:頭)

年度	ク	マ	イノシシ	オスジカ	メスジカ	キツネ	タヌキ	ノウサギ	ノイヌ	サル
16	25		7,638	576	582	2	3,464	114	7	265
17	4		5,918	660	612	1	2,645	108	6	185
18	4		5,133	756	649	7	2,376	136	-	145
19	-		5,133	636	655	-	1,263	64	1	178
20	4		6,937	695	657	-	946	45	-	265
			( 1 )							
21	1		5,702	513	481	1	679	72	-	201
			( 228 )							
22	<b>55</b>		<b>8,795</b>	<b>718</b>	<b>675</b>	<b>2</b>	<b>901</b>	<b>69</b>	<b>2</b>	<b>401</b>
			( 100 )							

( )書きは、雌雄不明分。

(2) 飼養捕獲 (単位:羽)

年度	総数	メジロ	ホオジロ	ウソ	マヒワ
16	140	124	16	-	-
17	73	55	18	-	-
18	44	32	12	-	-
19	50	50	-	-	-
20	39	39	-	-	-
21	31	31	-	-	-
22	18	18	-	-	-

5 鳥獣飼養状況調 (単位:頭)

年度	総数	メジロ	ホオジロ	ウグイス	ヒバリ	ヤマガラ	ウソ	マヒワ	その他
16	399	235	99	8	-	1	-	1	55
17	357	218	78	3	-	1	-	1	56
18	365	212	85	3	-	1	-	1	63
19	323	220	67	3	-	1	-	1	31
20	323	207	63	3	-	-	-	1	49
21	307	210	47	1	-	-	-	1	48
22	296	198	42	1	-	-	-	1	54

6 猟区の成績

名称	開猟日数			入猟人員			捕獲数	
	予定日数	開猟日数	割合	予定人員	入猟者数	割合	鳥類	獣類
	日	日	%	人	人	%	羽	頭
総数	52	52	100	39	28	72	14	-
周防大島猟区	普 22	22	100	21	13	62	14	-
	特 19	19	100	2	-	-	-	-
平郡猟区	11	11	100	16	15	94	-	-

7 主たる法令違反調 (単位:件)

年度	総数	8条 (狩猟鳥獣以外の鳥獣捕獲)	11条1項 (期間外狩猟)	20条 (無許可飼育)	27条 (違法に捕獲等した鳥獣の飼養等)	38条 (日没後人身事故等)	55条1項 (期間中の無登録狩猟)	62条 (狩猟者登録証等不携帯)	その他
16	24	5	-	-	19	-	-	-	
17	8	7	-	-	-	-	-	1	
18	11	5	-	-	3	-	-	3	
19	16	3	-	-	2	1	-	10	
20	10	3	2	-	2	1	2	-	
21	4	1	-	-	1	-	1	1	
22	7	-	-	-	1	-	1	5	

# 自然公園

## 1 公園名称別、市町別、種類別面積

(単位: ha)

区 分	総数	特別地域				普通地域
		特別 保護地区	第1種 特別地域	第2種 特別地域	第3種 特別地域	
<b>総数</b>	<b>42,667</b>	<b>42</b>	<b>2,288</b>	<b>10,490</b>	<b>15,664</b>	<b>14,183</b>
<b>瀬戸内海国立公園</b>	<b>5,910</b>	-	<b>121</b>	<b>1,802</b>	<b>1,640</b>	<b>2,347</b>
岩国市	514	-	-	514	-	-
柳井市	201	-	-	-	201	-
周防大島町	1,833	-	116	689	701	327
上関町	383	-	-	68	315	-
田布施町	60	-	-	7	-	53
平生町	105	-	-	-	-	105
下松市	900	-	-	232	-	668
光市	192	-	-	192	-	-
周南市	1,605	-	-	58	423	1,124
			(0.03)			
防府市	75	-	-	5	-	70
下関市	42	-	5	37	-	-
<b>秋吉台国定公園</b>	<b>4,502</b>	-	<b>718</b>	<b>1,759</b>	<b>1,185</b>	<b>840</b>
美祢市	4,502	-	718	1,759	1,185	840
<b>北長門海岸国定公園</b>	<b>12,384</b>	-	<b>900</b>	<b>4,992</b>	<b>4,818</b>	<b>1,674</b>
下関市	1,303	-	58	368	814	63
長門市	4,442	-	455	1,382	1,496	1,109
萩市	5,187	-	376	2,511	1,876	424
阿武町	1,452	-	11	731	632	78
<b>西中国山地国定公園</b>	<b>3,953</b>	<b>42</b>	<b>90</b>	<b>507</b>	<b>3,314</b>	-
岩国市	3,953	42	90	507	3,314	-
<b>羅漢山県立自然公園</b>	<b>3,879</b>	-	<b>5</b>	<b>100</b>	<b>550</b>	<b>3,224</b>
岩国市	3,879	-	5	100	550	3,224
<b>石城山県立自然公園</b>	<b>2,716</b>	-	<b>23</b>	<b>92</b>	<b>417</b>	<b>2,184</b>
田布施町	498	-	-	-	127	371
光市	1,569	-	23	41	49	1,456
周南市	649	-	-	51	241	357
<b>長門峡県立自然公園</b>	<b>5,656</b>	-	<b>351</b>	<b>913</b>	<b>2,660</b>	<b>1,732</b>
山口市	3,287	-	217	561	1,301	1,208
萩市	2,369	-	134	352	1,359	524
<b>豊田県立自然公園</b>	<b>3,667</b>	-	<b>80</b>	<b>325</b>	<b>1,080</b>	<b>2,182</b>
下関市	3,667	-	80	325	1,080	2,182

注) 面積は海域を除く。

## 2 自然公園内施設整備状況

### (1)長距離自然歩道(交付金)

市 町	事 業 種	事 業 量
山口市 (阿東生雲中)	中国自然歩道再整備	歩道(落石防止工) A = 580 m <sup>2</sup>
	平成23年度に工事を一部繰越	
山口市 (徳地野谷)	中国自然歩道再整備	公衆便所改築 A = 16.80 m <sup>2</sup>



# 研究・研修等

## 1 試験研究実績

### (1) 試験研究課題

試 験 研 究 項 目	実施期間	主な実施場所
ア 育種・育苗 ○ 抵抗性を利用したマツ林保全技術の開発	H 2 2 ~ H 2 4	山口市ほか
イ 育 林 ○ 海岸部保安林の造成及び維持管理に関する研究 ○ 治山事業等で実施する複層林整備に関する調査 ○ 列状地拵え・列状植栽による低コスト造林技術の開発 ○ やまぐち森林づくり県民税関連森林整備事業の効果調査	H 2 1 ~ H 2 5 H 1 6 ~ H 2 2 ~ H 2 6 H 1 8 ~	県内一円 萩市 宇部市ほか 県内一円
ウ 森林保護 ○ シカ生息調査 ○ 人工林長伐期施業の間伐により誘発されるシカの被害軽減方法の開発 ○ 森林吸収源インベントリ情報整備事業 ○ ナラ枯れの管理体制及び防除対策の確立 ○ 抵抗性の急激な増加がマツ材線虫病の流行に及ぼす影響の解析 ○ 新規薬剤登録・樹幹注入剤（マツ・緑化樹）に関する試験	H 9 ~ H 1 9 ~ H 2 3 H 1 8 ~ H 2 2 H 2 0 ~ H 2 2 H 2 2 ~ H 2 5 H 2 2	豊田流域ほか 豊田流域ほか 県内一円 萩市 防府市 山口市
エ 木材利用 ○ 未利用資源を利用したブレンドペレット燃料に関する研究 ○ 竹の効率的収集と竹炭等の製造及び活用技術に関する研究	H 2 1 ~ H 2 3 H 2 0 ~ H 2 2	山口市ほか 県内一円
オ 林業機械 ○ 森林バイオマスエネルギー定着化事業（森林バイオマス低コスト収集運搬システム）	H 2 2	山口市ほか

### (2) 試験研究実績の発表

発 表 誌 区 分	誌 数	登載項目数
総 数	9	27
農林総合技術センター発行誌	2	19
林業技術部業務報告書	1	13
試験研究成果発表会発表要旨	1	6
他 機 関 発 行 誌	7	8
日 本 森 林 学 会	2	3
日 本 林 学 会 関 西 支 部 大 会	1	1
樹 木 医 学 会	1	1
日 本 応 用 動 物 昆 虫 学 会	1	1
森 林 防 疫	1	1
林 業 山 口	1	1

## 2 研 修 実 績

研 修 項 目		実施回数	1回の日数	受講者数	延日数	延人員
林業 担 い 手 研 修	林業架線作業主任者	1回	14日	12人	14日	168人
	はい作業主任者技能	1	3	8	3	24
	玉掛け・小型移動式クレーン運転技能	1	5	10	5	50
	地山の掘削・土止め支保工作業主任者技能	1	3	11	3	33
	車両系建設機械(掘削用等)運転技能	1	7	10	7	70
	車両系建設機械(掘削用)運転技能	1	6	10	6	60
	伐木等の業務に係る特別教育	2	3	41	6	123
	林業作業就業前研修(受託)	2	4	39	8	156
	林業機械作業安全向上(受託)	1	1	11	1	11
	刈払機作業に係る安全衛生教育	4	1	99	4	99
	伐木等の従事者安全衛生教育(共催)	3	1	103	3	103
	低コスト森林資源生産システム研修	6	18	27	21	147
	基幹林業技術者養成(受託)	1	45	8	45	336
	林業後継者育成技術研修(林業高校生徒)	2	2	32	4	64
計	27		421	130	1,444	
森 林 ・ 市 町 職 員 等 研 修	低コスト森林資源生産システム研修	2	1~2	59	3	91
	林業技術職員「新任者」	1	2	4	2	8
	林業技術職員「試験研究成果普及」	1	1	5	1	5
	市町職員等「伐木」	1	3	7	3	21
	市町職員等「刈払機」	1	1	22	1	22
	計	6		97	10	147
合 計		33		518	140	1,591

## 3 研究及び事業成果の普及指導状況

種 別	件 数	対 象 人 員
林業指導センター見学者	-	318
発表会	1	22
技術相談	101	101

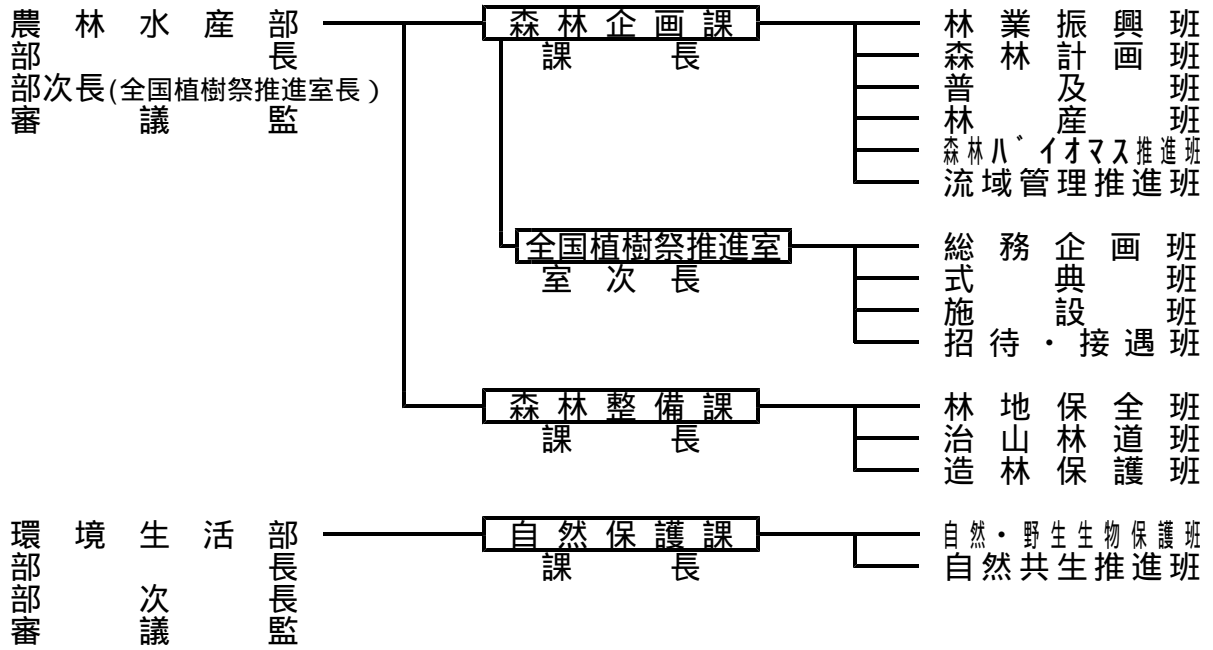
#### 4 林木育種・緑化事業等実績

事業名	事業内容																					
林木育種園管理	1 むつみ林木育種園の所在地及び面積 萩市大字吉部上字大河内 外 30.71ha  2 保育管理 採種園下刈 9.37ha 断幹・整枝剪定 2,469本 作業道刈払 0.32ha																					
優良種苗確保対策	育種種子の精選種子量 <table border="1"> <thead> <tr> <th></th> <th>精選種子量</th> </tr> </thead> <tbody> <tr> <td>スギ</td> <td>0.7kg</td> </tr> <tr> <td>ヒノキ</td> <td>3.5kg</td> </tr> <tr> <td>抵抗性アカマツ</td> <td>1.3kg</td> </tr> <tr> <td>抵抗性クロマツ</td> <td>2.4kg</td> </tr> <tr> <td>計</td> <td>7.9kg</td> </tr> </tbody> </table>		精選種子量	スギ	0.7kg	ヒノキ	3.5kg	抵抗性アカマツ	1.3kg	抵抗性クロマツ	2.4kg	計	7.9kg									
	精選種子量																					
スギ	0.7kg																					
ヒノキ	3.5kg																					
抵抗性アカマツ	1.3kg																					
抵抗性クロマツ	2.4kg																					
計	7.9kg																					
次代検定林調査	定期生長量調査 西山スギ17号 30年生 山口市阿東蔵目喜150 - 1																					
実験林等管理	1 実験林・展示林 <table border="1"> <thead> <tr> <th>名称</th> <th>所在地</th> <th>面積</th> </tr> </thead> <tbody> <tr> <td>木戸山実験林</td> <td>山口市仁保中郷</td> <td>123.71ha</td> </tr> <tr> <td>育林技術展示林</td> <td>山口市宮野上</td> <td>5.12ha</td> </tr> <tr> <td>実験実習林</td> <td>(林業指導センター構内)</td> <td>6.45ha</td> </tr> <tr> <td>樹木見本園</td> <td>(林業指導センター構内)</td> <td>1.14ha</td> </tr> <tr> <td>竹林展示林</td> <td>萩市大字明木字新切中ノ埜</td> <td>0.56ha</td> </tr> <tr> <td>計</td> <td></td> <td>136.98ha</td> </tr> </tbody> </table> 2 保育管理 下刈 0.25ha 管理道刈払 0.67ha	名称	所在地	面積	木戸山実験林	山口市仁保中郷	123.71ha	育林技術展示林	山口市宮野上	5.12ha	実験実習林	(林業指導センター構内)	6.45ha	樹木見本園	(林業指導センター構内)	1.14ha	竹林展示林	萩市大字明木字新切中ノ埜	0.56ha	計		136.98ha
名称	所在地	面積																				
木戸山実験林	山口市仁保中郷	123.71ha																				
育林技術展示林	山口市宮野上	5.12ha																				
実験実習林	(林業指導センター構内)	6.45ha																				
樹木見本園	(林業指導センター構内)	1.14ha																				
竹林展示林	萩市大字明木字新切中ノ埜	0.56ha																				
計		136.98ha																				
環境緑化園管理	1 環境緑化園の所在地及び面積 山口市仁保中郷 7.61ha  2 全国植樹祭用苗木の養成 ヤマアジサイ、ヤブツバキ、外 計 11,050本  3 環境緑化園視察 6件 115名																					
緑の相談	相談件数 156件																					

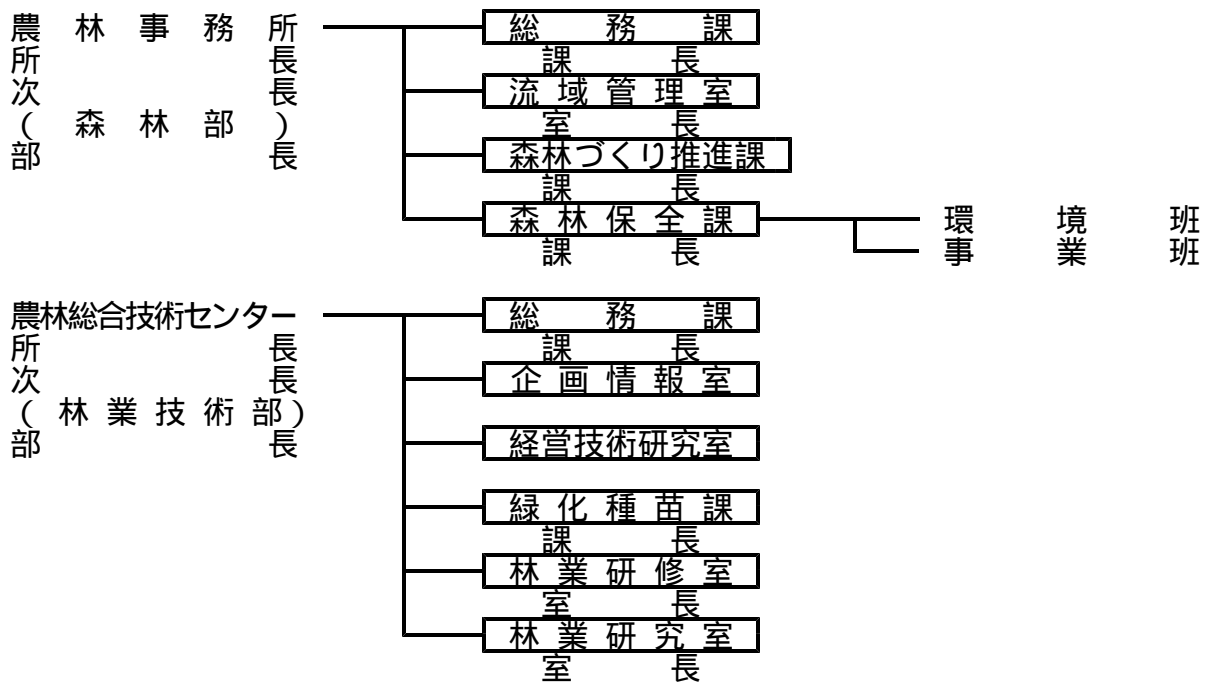
# 林務関係行政機構

(平成23年4月1日現在)

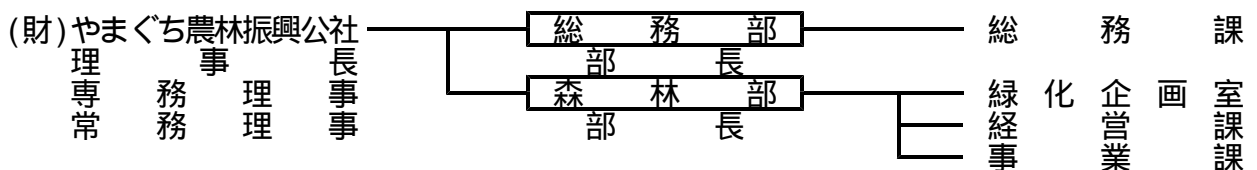
## 1 本 庁



## 2 出 先



## 3 その他



#### 4 職員配置状況調

区分	職名 所属名	事務		技術（林業）			現業			合計 A + B + C
		吏員 A	吏員 B	内訳			運 転 士	農 場 員	計 C	
				一 般	研 究	導 普 及 指 員				
本 庁	森林企画課	5	27	22		5				32
	林業振興班	5	1	1						6
	森林計画班		4	4						4
	普及班		5			5				5
	林産班		4	4						4
	森林ハ・イオマス推進班		3	3						3
	流域管理推進班		4	4						4
	やまぐち農林振興公社		6	6						6
	全国植樹祭推進室	10	6	6						16
	総務企画班	5	1	1						6
	式典班	2	2	2						4
	施設班		2	2						2
	招待・接遇班	3	1	1						4
	森林整備課	3	19	19						22
	林地保全班	3	5	5						8
	治山林道班		6	6						6
	造林保護班		8	8						8
自然保護課		3	3						3	
農林水産政策課		2	2						2	
農村整備課		1	1						1	
技術管理課		1	1						1	
中山間地域づくり推進室		1	1						1	
出 先	農林事務所森林部		111	73		38				111
	岩国		19	12		7				19
	柳井		1	1						1
	周南		15	9		6				15
	山口		23	16		7				23
	美祿		14	9		5				14
	下関		21	14		7				21
	長門		1	1						1
	萩		17	11		6				17
	農林総合技術センター		16	4	9	3				16
	林業技術部		13	4	6	3				13
企画情報室		1		1					1	
経営技術研究室		2		2					2	
長門土木建築事務所		1	1						1	
計		18	188	133	9	46				206

# 平成 22 年 度 決 算 額

(単位:千円)

事業名	最終 予算額	決算額	決算額に對する財源							
			国庫 支出金	分担金 負担金	使用料 手数料	財産 収入	諸収入	繰入金 繰越金	県債	一般歳入
(款)農林水産業費	10,117,434	7,958,008	1,953,282	74,041	101	579	1,961,212	1,082,428	1,050,000	1,836,365
(項)林業費	( 2,123,119 )	( 2,111,709 )	( 1,143,324 )					( 346,985 )	( 621,400 )	
(目)林業総務費	10,117,434	7,958,008	1,953,282	74,041	101	579	1,961,212	1,082,428	1,050,000	1,836,365
(事)職員給与費	( 2,123,119 )	( 2,111,709 )	( 1,143,324 )					( 346,985 )	( 621,400 )	
(事)事業費支弁給与費	497,283	496,168	11,511							484,657
(事)林業行政費	429,230	428,188	11,511							416,677
(事)林業振興指導費	67,718	67,718								67,718
(事)林業改良普及事業費	335	262								262
(目)林業振興指導費	2,017,564	1,775,589	365,318		6	579	367,385	576,927		465,374
(事)民有林森林計画事業費	100,321	100,320	3,435					93,450		3,435
(事)林業改良普及事業費	34,029	33,040	1,984							31,056
(事)21世紀の森管理委託事業費	18,200	18,200								18,200
(事)林業金融対策費	225,717	224,716						179,748		44,968
(事)林業労働力対策費	310,829	305,346					165	248,269		56,912
(事)林産物振興事業費	889,139	655,373	348,932				86	235,208		71,147
(事)木材産業等高度化推進資金	187,569	187,568						187,637		69
(事)林業改善資金特別会計繰出金	414	41								41
(事)優良種苗確保事業費	4,290	4,158			6	328				3,824
(事)森林資源保護対策費	11,442	11,213	10,967							246
(事)大規模林業圏開発事業費	235,614	235,614								235,614
(目)森林病虫害防除費	64,284	64,153						62,363		1,790
(事)松くい虫防除事業費	64,284	64,153						62,363		1,790
(事)森林病虫害等防除事業費										
(事)森林病虫害防除危被害防止対策費										
(目)造林費	4,185,600	3,633,412	622,342				1,582,503	443,138		985,429
(事)造林事業費	( 475,355 )	( 463,945 )	( 234,807 )					( 229,138 )		
(事)造林推進事業費	1,373,425	1,013,366	622,342					23,047		367,977
(事)やまぐち農林振興公社運営費貸付金	( 334,963 )	( 334,949 )	( 226,027 )					( 108,922 )		
(事)県行造林経営費	1,019,914	827,909						20,402	420,091	387,416
(事)事業費支弁給与費振替額	( 140,392 )	( 128,996 )	( 8,780 )					( 120,216 )		
(目)林道費	1,840,822	1,840,822					1,562,076			278,746
(事)広域基幹林道開設事業費	4,239	4,115						25		4,090
(事)普通林道開設事業費	52,800	52,800								52,800
(事)ふるさと林道緊急整備事業費	22,959	22,761			95		11,324			11,342
(事)事業費支弁給与費振替額	22,959	22,761			95		11,324			11,342
(目)林道費	948,967	618,647	318,330	74,041					237,900	11,624
(事)ふるさと林道緊急整備事業費	( 542,537 )	( 542,537 )	( 269,100 )					( 70,137 )	( 203,300 )	
(事)事業費支弁給与費振替額	709,928	445,362	243,633	57,435					169,300	25,006
(事)普通林道開設事業費	( 461,700 )	( 461,700 )	( 255,500 )					( 52,800 )	( 153,400 )	
(事)ふるさと林道緊急整備事業費	175,220	109,469	74,697							34,772
(事)ふるさと林道緊急整備事業費	( 18,437 )	( 18,437 )	( 13,600 )					( 4,837 )		
(事)ふるさと林道緊急整備事業費	165,252	165,249		16,606					68,600	80,043
(事)ふるさと林道緊急整備事業費	( 62,400 )	( 62,400 )						( 12,500 )	( 49,900 )	
(事)事業費支弁給与費振替額	101,433	101,433								101,433

# 平成 22 年 度 決 算 額(つづき)

(単位:千円)

事 業 名	最 終 予算額	決算額	決 算 額 に 対 す る 財 源							
			国 庫 支出金	分 担 金 負担金	使用料 手数料	財 産 収 入	諸 収 入	繰 入 金 繰 越 金	県 債	一 般 歳 入
(目)治山費	2,380,777	1,347,278	635,781						812,100	100,603
(事項)一般治山事業費	( 1,105,227 )	( 1,105,227 )	( 639,417 )					( 47,710 )	( 418,100 )	
(事項)水源地域緊急整備事業費	1,333,566	651,216	305,623						346,300	707
(事項)保安林改良事業費	( 740,648 )	( 740,648 )	( 461,641 )					( 28,007 )	( 251,000 )	
(事項)保安林保育事業費	752,036	483,950	212,284						271,700	34
(事項)保安林整備管理費	( 285,502 )	( 285,502 )	( 141,358 )					( 11,144 )	( 133,000 )	
(事項)保全林整備事業費	182,987	182,987	60,509						122,300	178
(事項)保安林保育事業費	21,836	21,836	10,000						11,800	36
(事項)林地荒廃防止事業費	1,099	1,099	336						700	63
(事項)林地崩壊防止事業費	77,929	47,273	20,574						26,700	1
(事項)林地崩壊防止事業費	( 57,159 )	( 57,159 )	( 28,354 )					( 2,905 )	( 25,900 )	
(事項)小規模治山事業費	55,572	33,679	20,986							12,693
(事項)治山施設維持管理事業費	( 12,214 )	( 12,214 )	( 8,064 )					( 4,150 )		
(事項)保安林整備管理費	75,200	44,756							32,600	12,156
(事項)保安林整備管理費	( 9,704 )	( 9,704 )						( 1,504 )	( 8,200 )	
(事項)林地開発許可事業費	6,264	6,264								6,264
(事項)事業費支弁給与費振替額	12,567	12,498	5,469							7,029
(事項)事業費支弁給与費振替額	688	687								687
(事項)事業費支弁給与費振替額	138,967	138,967								138,967
(款)衛生費	300,857	298,216	8,550		7,507	75	4,752	48,723		228,582
(項)環境衛生費	300,857	298,216	8,550		7,507	75	4,752	48,723		228,582
(目)狩猟費	43,880	43,233			7,507			12		35,687
(事項)鳥獣保護費	17,745	17,486						12		17,474
(事項)狩猟費	19,448	19,359			7,507					11,875
(事項)有害鳥獣捕獲事業費	6,687	6,388								6,338
(目)自然公園費	75,718	74,388	8,550				4,727	19,653		41,458
(事項)自然公園管理費	31,664	31,020						12		31,008
(事項)自然公園整備事業費	30,300	29,900	8,550					10,900		10,450
(事項)単独自然公園整備事業費	13,754	13,468					4,715	8,753		
(目)自然保護費	181,259	180,595				75	25	29,058		151,437
(事項)職員給与費	110,877	110,873								110,873
(事項)自然保護企画調整費	801	720								720
(事項)自然保護対策費	11,771	11,412						9,230		2,182
(事項)自然保護啓発費	57,810	57,590				75	25	19,828		37,662
(款)災害復旧費	72,594	61,640	53,223							8,417
(項)農林水産施設災害復旧費	( 40,632 )	( 40,632 )	( 35,659 )					( 573 )	( 4,400 )	
(目)林道災害復旧費	72,594	61,640	53,223							8,417
(事項)林道災害復旧事業費	( 40,632 )	( 40,632 )	( 35,659 )					( 573 )	( 4,400 )	
(事項)林道災害復旧事業費	72,594	61,640	53,223							8,417
(事項)林道災害復旧事業費	( 25,700 )	( 25,700 )	( 25,700 )							
(事項)林道災害復旧事業費	72,594	61,640	53,223							8,417
(事項)林道災害復旧事業費	( 25,700 )	( 25,700 )	( 25,700 )							
(目)治山施設災害復旧費	( 14,932 )	( 14,932 )	( 9,959 )					( 573 )	( 4,400 )	
(事項)治山施設災害復旧事業費	( 14,932 )	( 14,932 )	( 9,959 )					( 573 )	( 4,400 )	

**平成22年度 山口県森林・林業統計要覧**

編 集 平成23年12月  
山口県農林水産部森林企画課  
TEL 083-933-3455  
FAX 083-933-3479

---