

平成 20 年 度

山口県森林・林業統計要覧



山口県農林水産部森林企画課

山口県のシンボル

県木 アカマツ

県内に広く分布する山口県の代表的な樹種

(県木審査委員会選定 昭和41年9月14日指定)

県花 夏みかんの花

日本では山口県が原産地、芳香あり。

(NHK選定 昭和29年3月22日発表)

県鳥 ナベヅル

周南市八代に飛来、10～3月

(鳥獣審議会選定 昭和39年10月13日指定)

県獣 ホンシュウジカ

華山、天井ヶ岳周辺に生息

(鳥獣審議会選定 昭和39年10月13日指定)

県の魚 フク

県内で水揚げされる魚の代表種

(県の魚選定委員会選定 平成元年8月26日指定)

県のキノコ ベニヤマタケ(地方名:アカナバ)

秋吉台周辺で2～5月に発生、食用

(山口なばの会選定 平成10年1月15日発表)

利 用 者 の た め に

この統計要覧は、山口県の森林・林業の現況と平成20年度の林業関係諸施策の実績を農林水産部森林企画課、森林整備課、団体指導室、環境生活部自然保護課及び農林総合技術センター林業技術部の業務資料をもとに作成しております。

さらに詳細な数値が必要な場合又は疑義のある場合には下記の資料作成部署又は森林企画課森林計画班にお問い合わせください。

各統計の単位は、原則として表右肩に記載してあります。

表中の符号は次のとおりです。

「0」・・・掲載単位以下

「-」・・・該当なし

数字の単位未満は、四捨五入を原則としています。従いまして、総数と内訳の計が一致しない場合があります。

山口県森林・林業の概要・・・・・・・・・・森林企画課森林計画班(083-933-3455) 統計表

森林の現況・・・・・・・・・・・・・・・・	森林企画課森林計画班(083-933-3455)
森林計画・・・・・・・・・・・・・・・・	〃
森林整備地域活動支援交付金事業・・	〃
やまぐち森林づくり県民税関連事業・・	森林企画課流域管理推進班 (083-933-3464) 森林整備課造林保護班(083-933-3485) 森林整備課治山林道班(083-933-3491)
造林・・・・・・・・・・・・・・・・	森林整備課造林保護班(083-933-3485)
県行造林・・・・・・・・・・・・・・・・	〃
林産物生産・・・・・・・・・・・・・・・・	森林企画課林産班 (083-933-3470)
林業構造改善・・・・・・・・・・・・・・・・	〃
森林組合・・・・・・・・・・・・・・・・	団体指導室指導班 (083-933-3318)
林業金融・・・・・・・・・・・・・・・・	森林企画課林業振興班(083-933-3450)
森林被害・・・・・・・・・・・・・・・・	森林整備課造林保護班(083-933-3485)
林業普及・・・・・・・・・・・・・・・・	森林企画課普及班 (083-933-3460)
林道・・・・・・・・・・・・・・・・	森林整備課治山林道班(083-933-3491)
治山・・・・・・・・・・・・・・・・	〃
保安林・・・・・・・・・・・・・・・・	森林整備課林地保全班(083-933-3480)
林地開発・・・・・・・・・・・・・・・・	〃
自然保護・・・・・・・・・・・・・・・・	自然保護課 自然・野生生物保護班 (083-933-3050)
鳥獣保護・・・・・・・・・・・・・・・・	〃
自然公園・・・・・・・・・・・・・・・・	自然保護課自然共生推進班(083-933-3060)
研究・研修等・・・・・・・・・・・・・・・・	農林総合技術センター林業技術部(083-928-0131)
緑化技術指導・・・・・・・・・・・・・・・・	〃
山口県林務関係行政機関・・・・・・・・	森林企画課林業振興班(083-933-3450)
平成20年度決算額・・・・・・・・	〃

目 次

山口県森林・林業の概要

1	森林資源の現況	1
(1)	土地利用	1
(2)	経営形態別森林面積	1
(3)	民有林の樹種別面積と蓄積	2
(4)	森林面積と蓄積の推移	3
(5)	人工林(スギ・ヒノキ)の齡級構成	5
2	造林等	6
(1)	造林	6
(2)	育成複層林の整備	6
(3)	間伐	7
3	林産物生産	8
(1)	木材生産	8
(2)	特用林産	9
4	森林組合	11
(1)	森林組合の概況	11
(2)	木材取扱量	11
(3)	森林造成事業	12
(4)	森林組合作業班	12
5	森林被害	13
(1)	マツ林面積と松くい虫被害	13
(2)	松くい虫防除事業の推移	13
6	林業普及	14
(1)	林業士及び林業作業士の認定状況	14
(2)	主要林業機械の保有状況	14
7	林道等	14
(1)	林道	14
(2)	作業道(路)	14
8	治山	15
(1)	治山事業の推移	15
(2)	生活環境保全林	15
9	保安林	16
10	その他	17
(1)	地域森林計画樹立状況	17
(2)	保有規模別林家数	17
(3)	森林施業計画の認定状況	17
	森林計画区、農林事務所管轄区域図	18
	自然環境保全施設等整備状況図	19

統計表

森林の現況

1	市町別土地利用状況及び林野率	21
2	市町別経営形態別森林面積	22
3	市町別樹種別民有林面積及び蓄積	24
4	森林資源構成表	26
(1)	総計	26
(2)	人工林	28
(3)	天然林	30
5	市町別地域森林計画対象森林の異動状況	32

森林計画

1	森林施業計画認定状況	33
2	市町別樹種別標準伐期齢	34
3	市町別の主伐を見合わせるべき立木の樹種別の林齢	35

森林整備地域活動支援交付金事業

1	交付実績	36
(1)	交付実績の推移	36
(2)	市町別交付実績	36

やまぐち森林づくり県民税関連事業

1	事業概要	37
2	事業実績	37
(1)	公益森林整備事業市町別実績	37
(2)	竹繁茂防止緊急対策事業市町別実績	38
ア	竹の全伐	38
イ	再生竹の除去	38
(3)	やすらぎの森整備事業実績	39
(4)	魚つき保安林等海岸林整備事業実績	39

造林

1	育成単層林整備	41
(1)	人工造林	41
ア	樹種別民有林人工造林面積の推移	41
イ	資金別人工造林面積の推移	41
ウ	施行主体別造林種別人工造林面積	41
エ	市町別造林実績	42
オ	施行主体別人工造林面積	44
カ	被害跡地造林実績	45
キ	松くい虫被害跡地復旧造林	46
(2)	保育	48
ア	補助事業実績の推移	48
イ	市町別補助事業実績	48
2	育成複層林整備	52
(1)	育成複層林整備(植栽型)	52
ア	資金別造林面積の推移	52
イ	市町別補助事業実績	52

(2) 育成複層林整備(天然更新型)	-----	53
ア 資金別造林面積の推移	-----	53
イ 市町別補助事業実績	-----	53
(3) 保育	-----	54
市町別補助事業実績	-----	54
3 造林作業路	-----	56
(1) 事業別延長の推移	-----	56
(2) 市町別事業別内訳	-----	56
4 種苗	-----	57
(1) 県営種子採取量の推移	-----	57
(2) 樹種別山行苗木の生産量	-----	57
(3) 樹種別山行苗木の所要量	-----	57
(4) 経営規模別生産者数及び経営面積の推移	-----	57
5 間伐	-----	58
(1) 間伐実績の推移	-----	58
(2) 市町別間伐実績	-----	58
県行造林		
1 契約種別県行造林地面積	-----	59
2 市町別県行造林地面積	-----	59
3 県行造林地の伐採面積の推移	-----	59
林産物生産		
1 林業粗算出額及び生産林業所得(山口県全体)	-----	60
2 木材	-----	60
(1) 木材の需給	-----	60
ア 材種別素材供給量の推移	-----	60
イ 用途別素材生産量の推移	-----	60
ウ 市町別素材生産量	-----	61
エ 樹種別素材生産量の推移	-----	62
オ 用途別素材入荷量の推移	-----	62
カ 県別素材移入量	-----	64
キ 県別素材移出量	-----	64
ク 移入県別、国産材・外材別製材品移入量	-----	64
ケ 移出県別、国産材・外材別製材品移出量	-----	64
(2) 木材関連産業	-----	66
ア 製材用動力の出力階層別工場数の推移	-----	66
イ 製材工場実態の推移	-----	66
ウ 国産材・外材製材工場数及び素材入荷量の推移	-----	66
エ 製材用素材の国産材・外材別入荷量の推移	-----	67
オ 製材工場の製材品出荷量の推移	-----	67
カ 木材チップ工場数及び木材チップ生産量	-----	68
キ 木材市売市場の現況	-----	69
(3) 木材の市況	-----	70

3	特用林産物	71
(1)	特用林産物生産量の推移	71
(2)	しいたけ	72
ア	種類別しいたけ生産量	72
(3)	竹材	72
ア	県別竹材移出量	72
(4)	特用林産物の市況	73
(5)	特用林産関連事業作業路開設状況	73
(6)	市町別特用林産物生産量	74
	林業構造改善	
(1)	事業の推移	76
(2)	事業実績	77
ア	事業実績	77
イ	市町又は地域別実績	77
	森林組合	
1	森林組合の現況	78
(1)	森林組合連合会	78
ア	機構(平成20年4月1日現在)	78
イ	会員及び出資金の推移	78
ウ	主要事業取扱量の推移	78
(2)	森林組合	79
ア	経営体制の推移	79
イ	主要経済事業の推移	80
ウ	財務状況の推移	81
エ	作業班員の推移	81
オ	森林組合の推移	82
カ	市町別森林組合の現況	82
(3)	生産森林組合	84
ア	生産森林組合の推移	84
イ	市町別生産森林組合の現況	84
	林業金融	
1	農林漁業信用基金出資及び債務保証額の推移	86
(1)	出資	86
(2)	債務保証額	86
2	(株)日本政策金融公庫資金融資実績の推移(林業関係)	86
3	林業・木材産業改善資金	87
	森林被害	
1	森林国営保険契約の推移	88
2	森林国営保険損害てん補状況の推移	88
3	森林火災被害状況の推移	89
4	主な森林病虫獣害の被害状況の推移	89
5	森林病虫獣害の発生及び防除状況(国営、補助対象事業のみ)	90
6	市町別松くい虫被害及び防除状況(補助対象事業のみ)	91

林業普及		
1	林業普及指導員の配置状況	92
2	林業普及指導員の活動状況	92
	(1) 手段別活動状況	92
	(2) 科目別活動状況	92
3	山村中堅青年の養成状況	93
	(1) 林業教室	93
	(2) 山村青年グループ 活動促進対策	93
	(3) 林業グループ数及び会員数	93
	(4) 指導林業士及び青年林業士の認定状況	93
4	林業機械器具現況表	94
林道		
1	林道の現況	95
	(1) 林道の現況	95
	(2) 市町別林道の現況	96
2	林道事業の推移	100
3	林道災害復旧事業の経過	102
4	林道事業実績	103
	(1) 民有林林道開設事業	103
	(2) ふるさと林道緊急整備事業	103
	(3)-1 単県農山漁村整備事業(小規模林道開設)	104
	(3)-2 単県農山漁村整備事業(小規模林道改良)	104
	(4) 緑資源幹線林道	105
治山		
1	民有林治山事業の推移	106
1	市町別、民有林治山事業実績	111
保安林		
1	保安林の種類別面積の推移	114
2	市町別種類別保安林面積	114
林地開発		
1	林地開発許可状況	118
2	森林保全巡視状況	118
自然保護		
1	緑地環境保全地域指定状況	119
2	自然記念物指定状況	119
鳥獣保護		
1	鳥獣保護区等の設定状況	120
	(1) 鳥獣保護区	120
	(2) 特別保護地区	120
	(3) 休猟区	120
	(4) 特定猟具使用禁止区域	120
	(5) 狩猟鳥獣の捕獲制限及び猟法の制限区域	120
	(6) 種類別、農林事務所別明細	121
	ア 鳥獣保護区	121

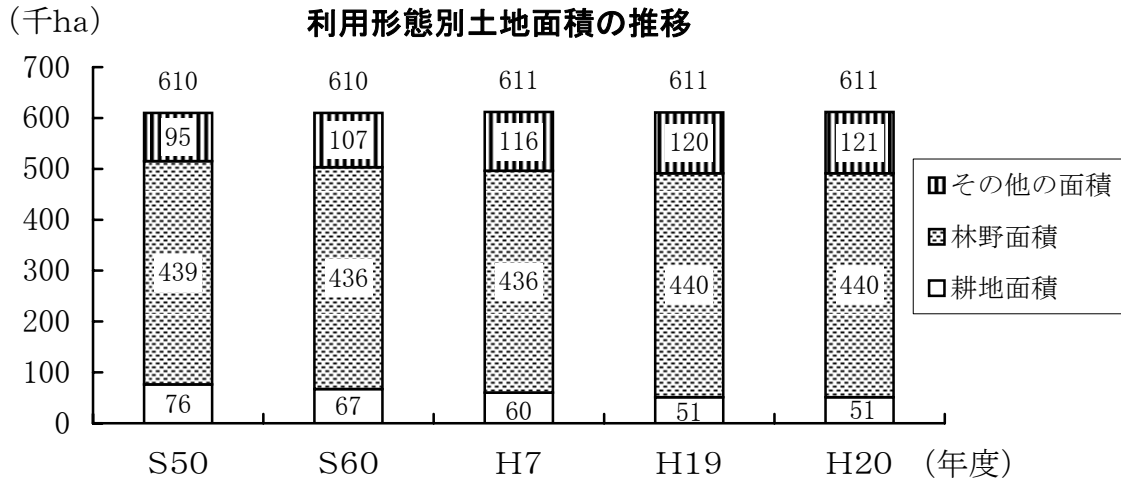
イ	特別保護地区	-----	121
ウ	休猟区	-----	121
エ	特定猟具使用禁止区域	-----	121
オ	狩猟鳥獣の捕獲制限及び猟法の制限区域	-----	122
カ	猟区	-----	122
2	狩猟免許等交付状況	-----	122
(1)	狩猟者登録	-----	122
(2)	手数料(再交付を含む)	-----	122
3	狩猟者登録により捕獲された主な鳥獣	-----	123
(1)	鳥類	-----	123
(2)	獣類	-----	123
4	知事の捕獲許可による捕獲鳥獣	-----	123
(1)	有害鳥獣	-----	123
ア	鳥類	-----	123
イ	獣類	-----	123
(2)	飼養捕獲	-----	124
5	鳥獣飼養状況調	-----	124
6	猟区の成績	-----	124
7	主たる法令違反調	-----	124
自然公園			
1	公園名称別、市町別、種類別面積	-----	125
2	自然公園内施設整備状況	-----	126
(1)	北長門海岸国定公園(交付金)	-----	126
(2)	長距離自然歩道(交付金)	-----	126
研究・研修等			
1	試験研究実績	-----	127
(1)	試験研究課題	-----	127
(2)	試験研究実績の発表	-----	127
2	研修実績	-----	128
3	研究及び事業成果の普及指導状況	-----	128
4	林木育種事業等実績	-----	129
緑化の推進			
1	緑化樹の養成・出荷実績	-----	130
2	緑化技術の普及指導実績	-----	130
林務関係行政機構			
1	本庁	-----	131
2	出先	-----	131
3	その他	-----	131
4	職員配置状況調	-----	132
平成20年度決算額			-----
			133

山口県森林・林業の概要

1. 森林資源の現況

(1) 土地利用 (関連資料P21)

本県の林野面積は、440千haで、総土地面積611千haの72%を占め、林野率は全国平均を上回っている。



林野面積と林野率

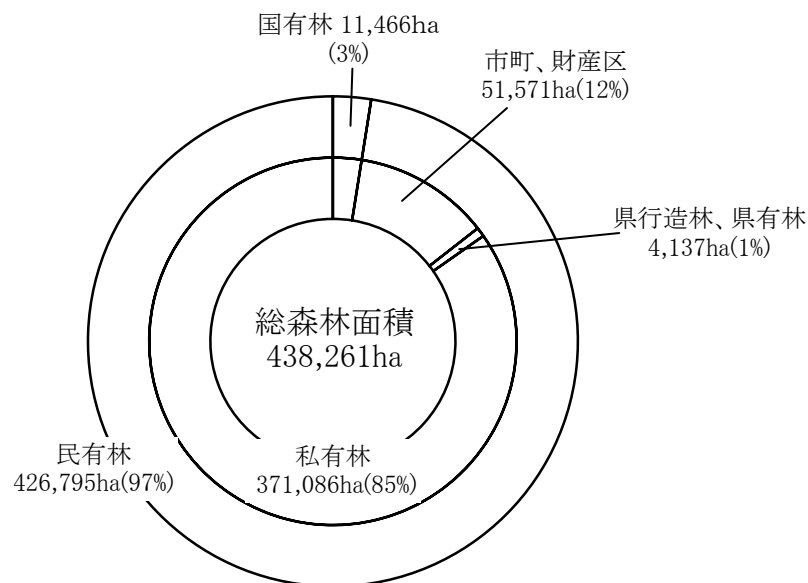
区分	山口県	全国
林野面積	440千ha	24,861千ha
林野率	72%	67%

(資料) 全国は2005年農林業センサス

(2) 経営形態別森林面積 (関連資料P22)

経営形態別は民有林が97%を占め、国有林は3%である。また、私有林は85%を占める。

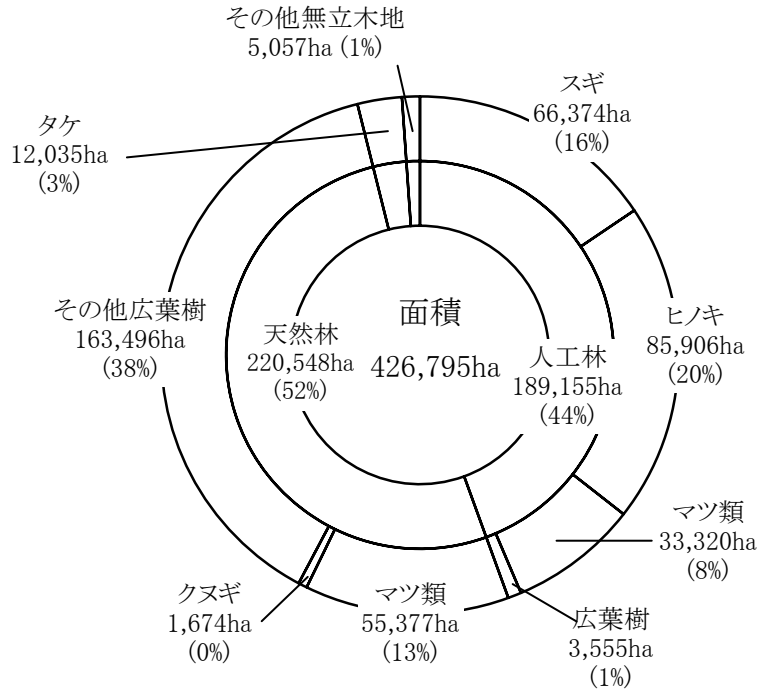
経営形態別森林面積



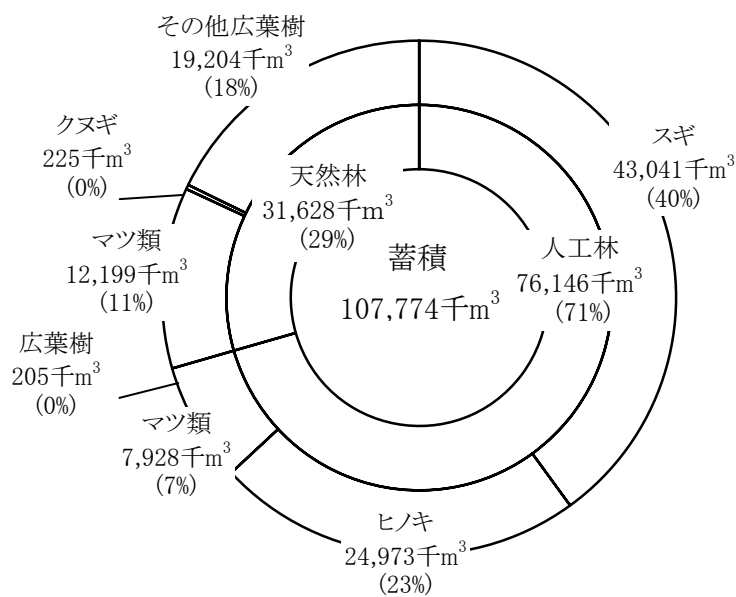
(3) 民有林の樹種別面積と蓄積 (関連資料P24)

樹種別面積構成は、針葉樹が56%(スギ16%、ヒノキ20%、マツ類21%)、広葉樹39%、竹林等が4%であり、また天然林、人工林比較では、人工林が44%である。
 樹種別蓄積構成は針葉樹81%(スギ40%、ヒノキ23%、マツ類18%)、広葉樹18%の割合である。

樹種別森林面積

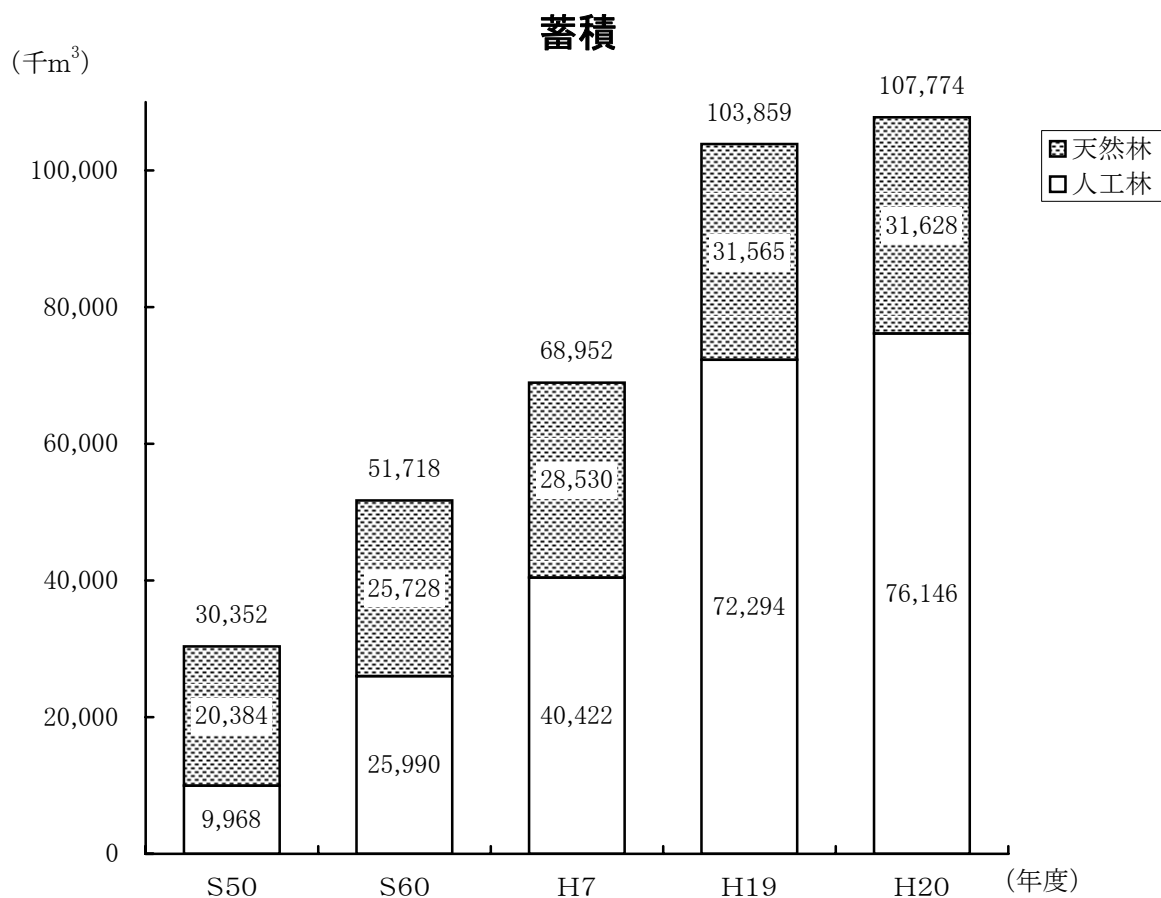
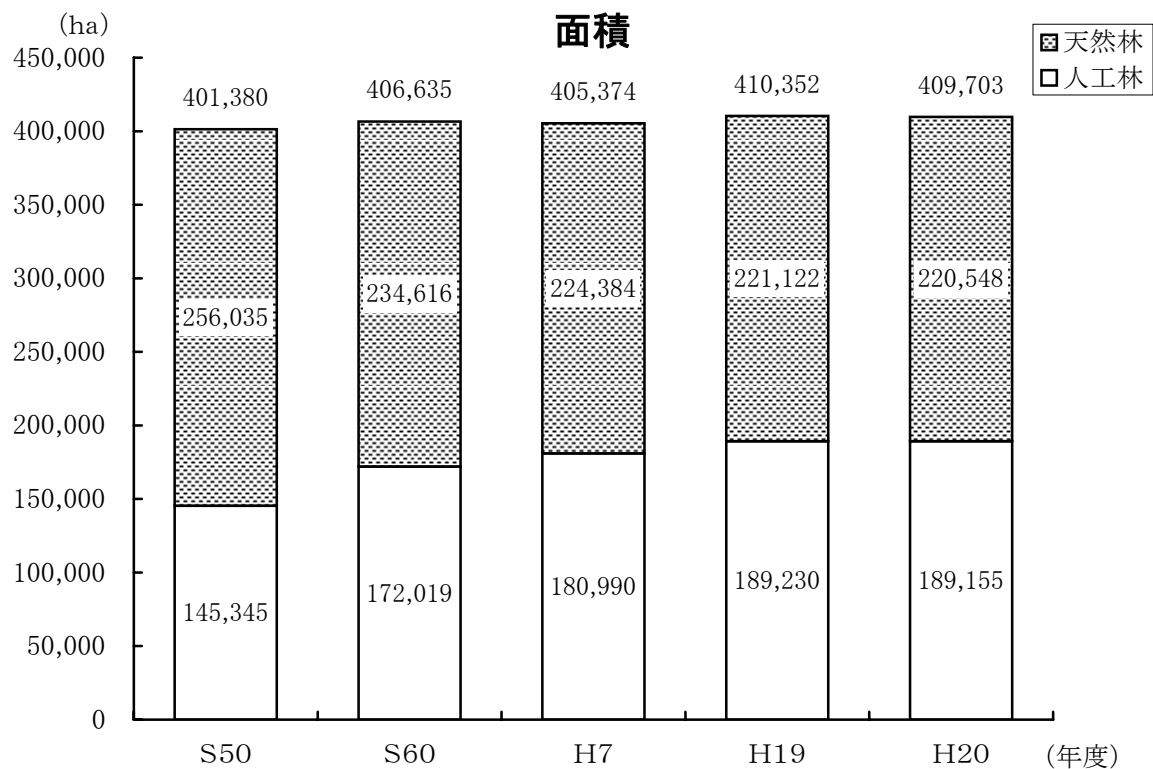


樹種別森林蓄積

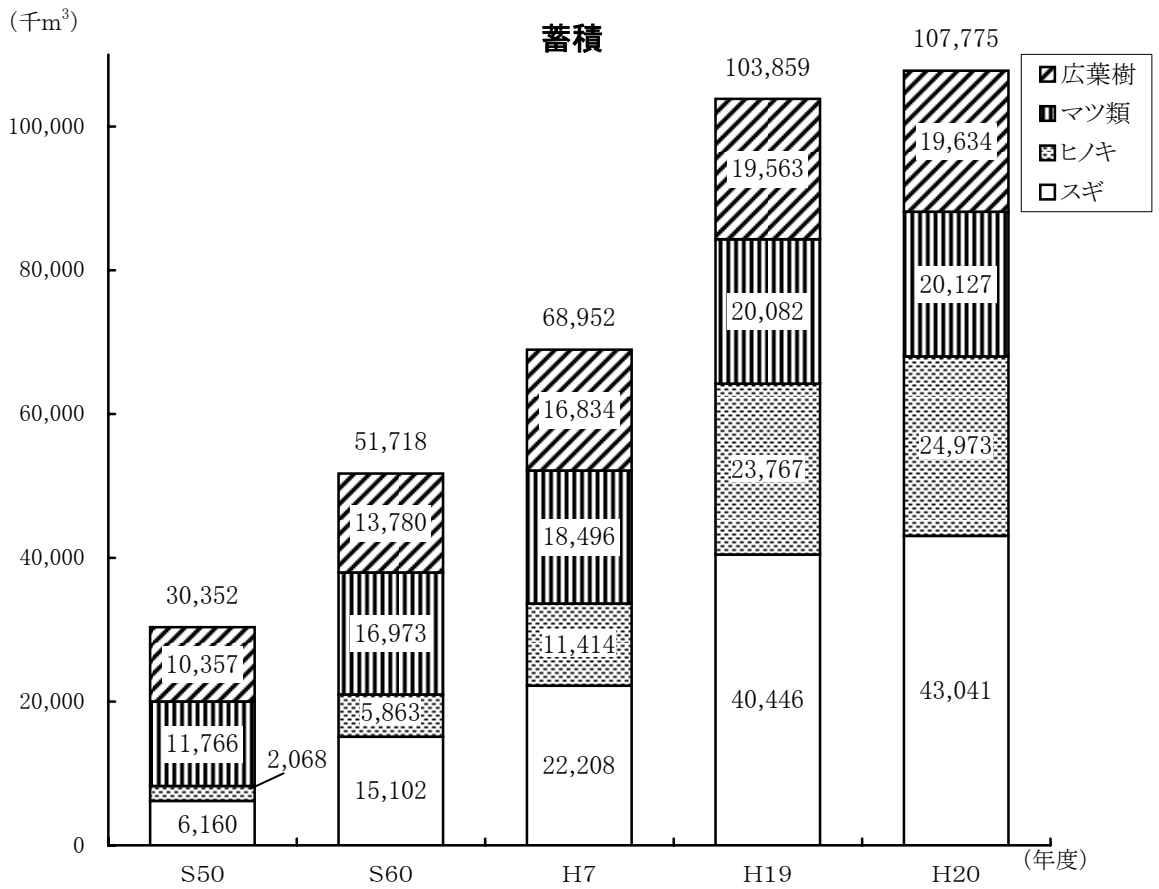
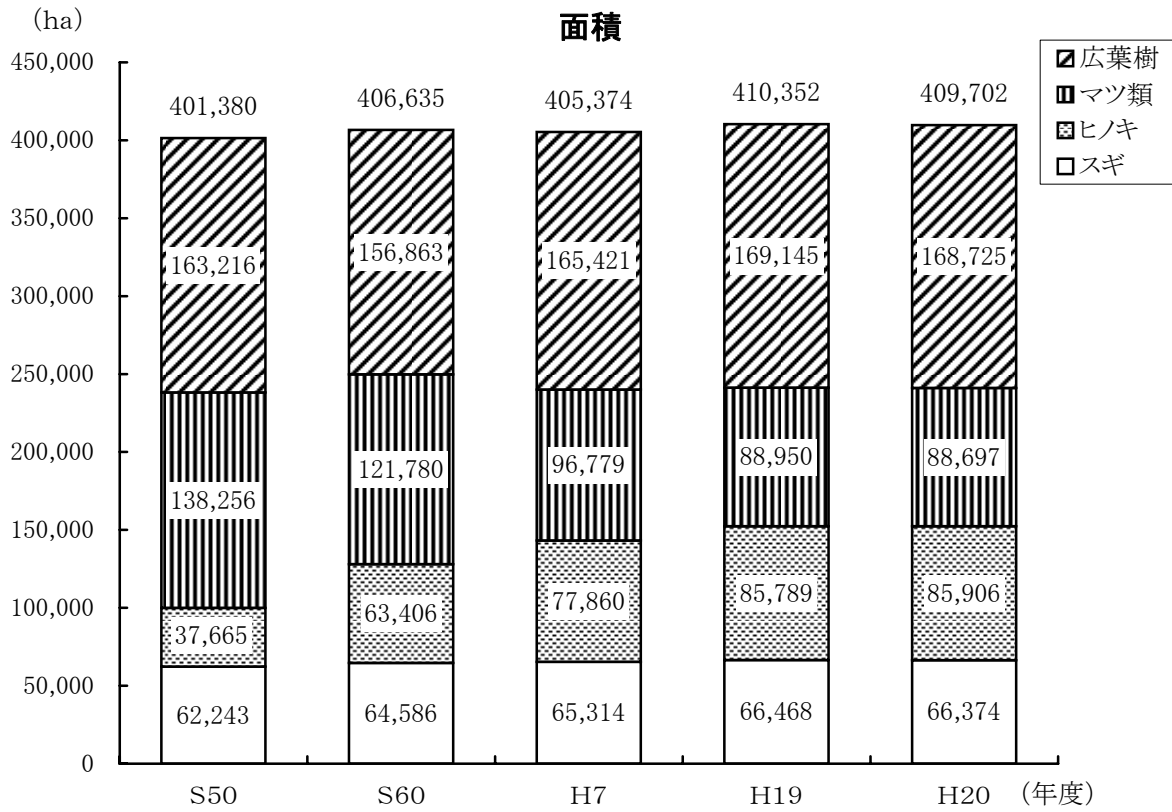


(4) 森林面積と蓄積の推移 (関連資料P24)

ア 人天別森林面積及び蓄積

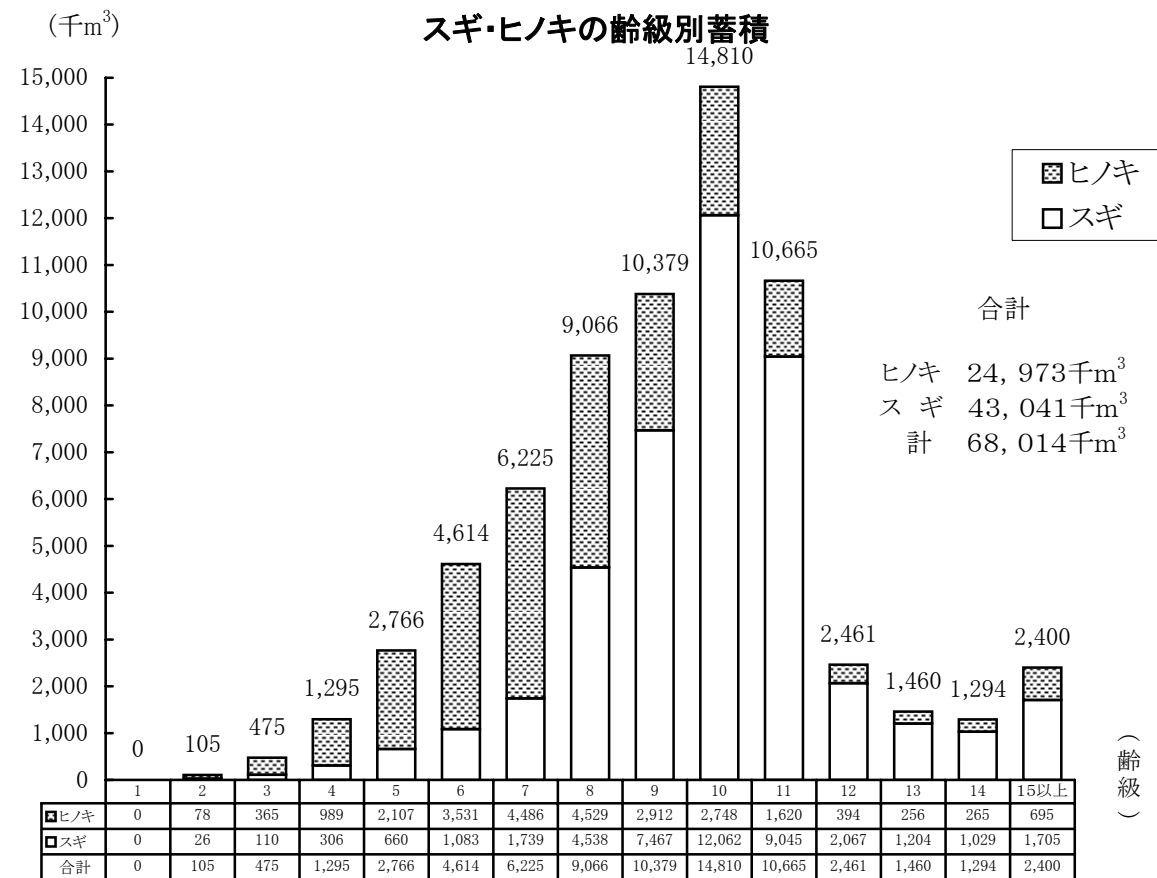
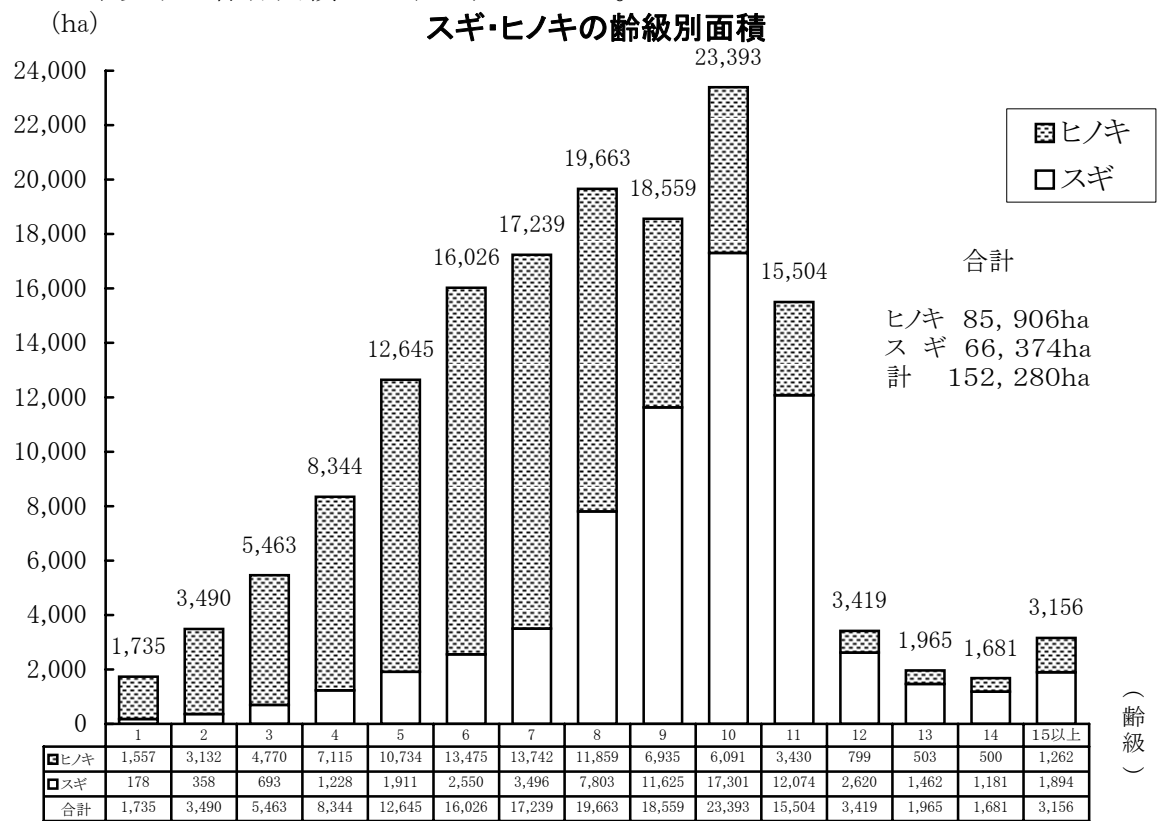


イ 樹種別森林面積及び蓄積



(5) 人工林(スギ・ヒノキ)の齢級構成 (関連資料P28)

人工林(スギ・ヒノキ)の齢級構成は、保育間伐等手入れを必要とする7齢級(35年生)以下の森林面積が43%を占めている。

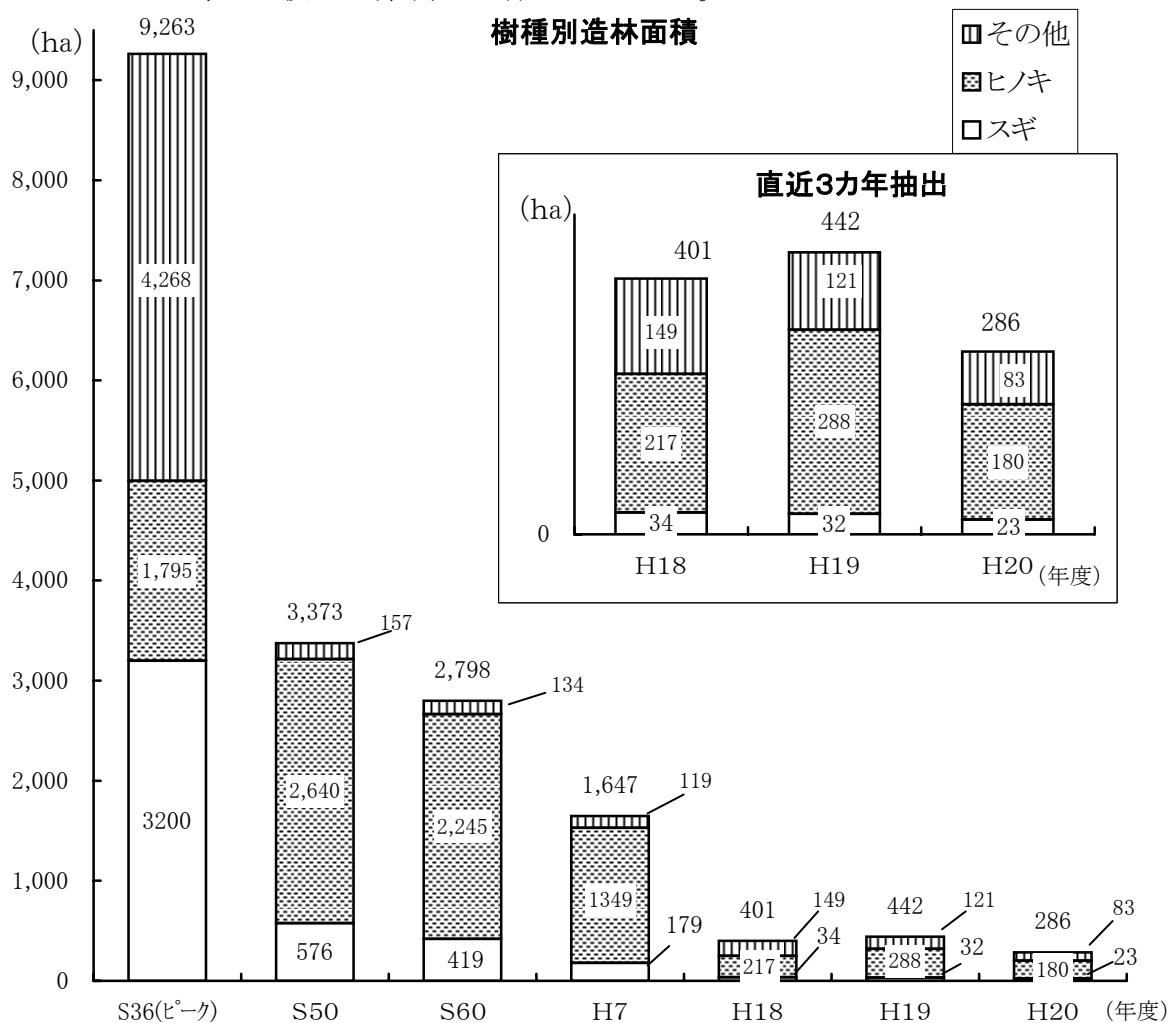


齢級：林齢を一定の幅にくくったもの。一般に5ヶ年をひとつくりにし、林齢1～5年生までを1齢級、6～10年生までを2齢級…と称する。

2. 造林等

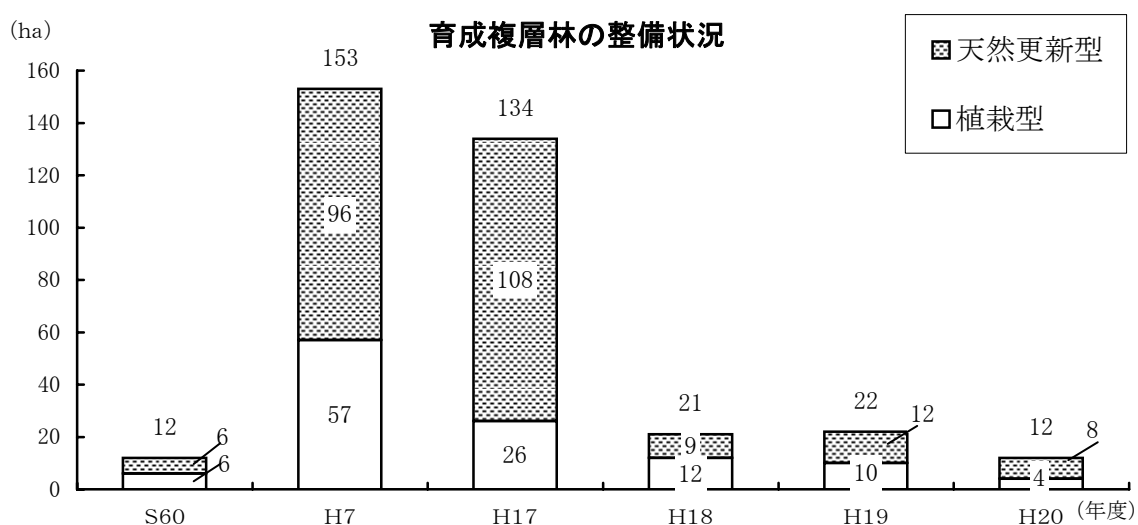
(1) 造林（関連資料P41）

造林面積は、昭和36年度の9,263haをピークに減少傾向にある。造林樹種は、スギ・ヒノキがその主体を占めている。その他の樹種は、昭和52年度までマツが主体であったが、その後は広葉樹が主体となっている。



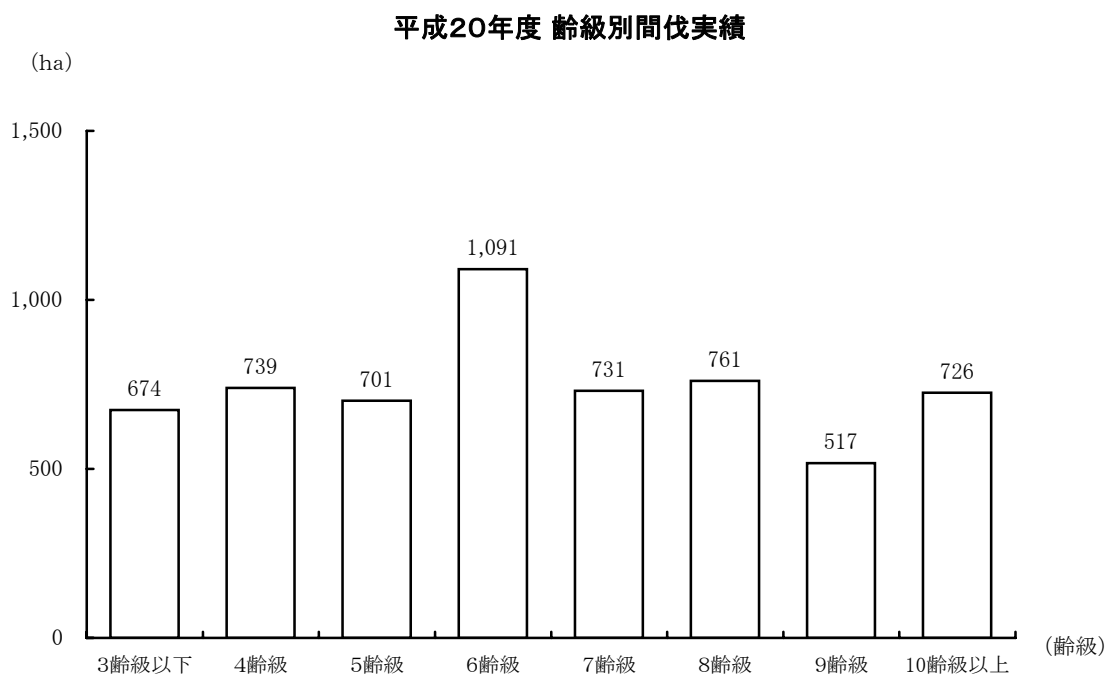
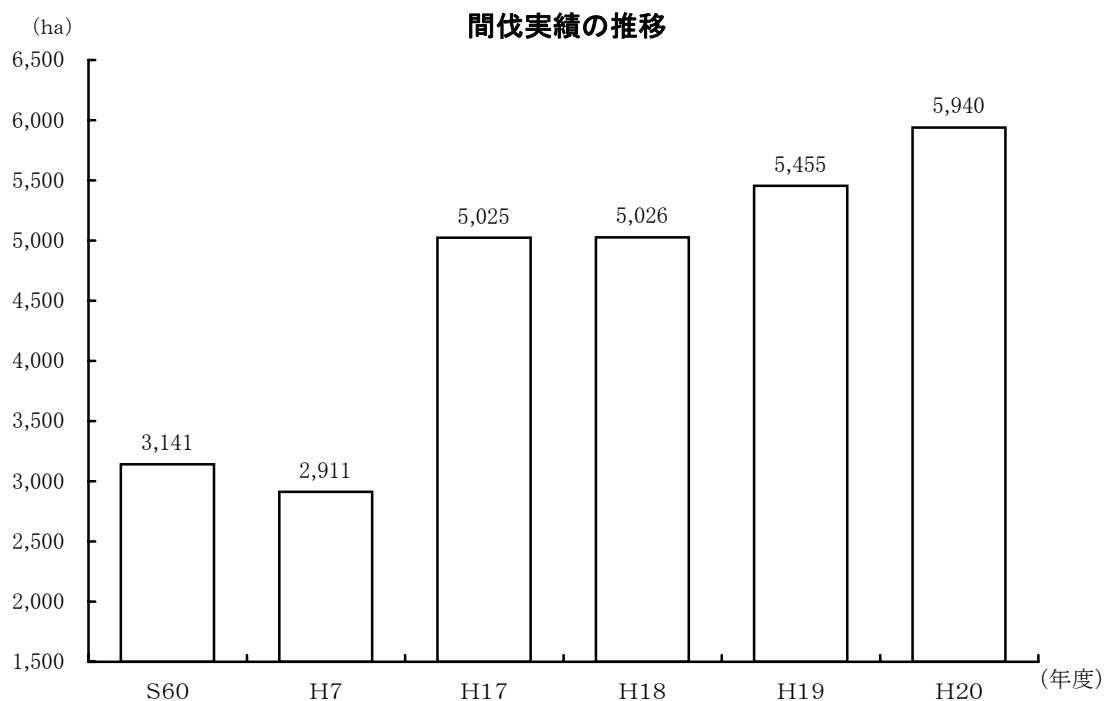
(2) 育成複層林の整備（関連資料P52, 53）

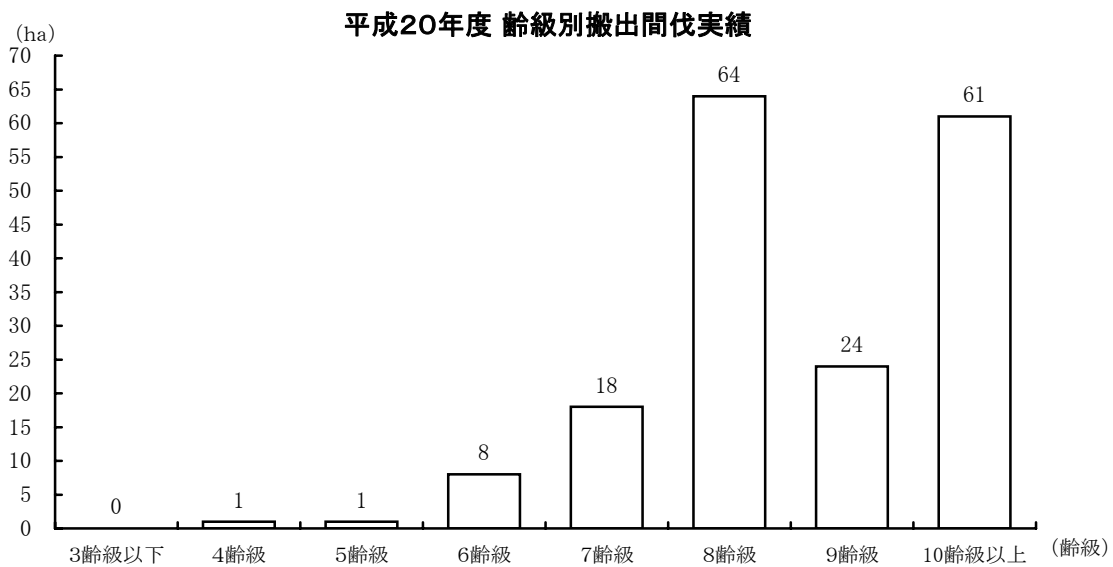
育成複層林の整備は、植栽型と天然更新型により実施している。



(3) 間伐（関連資料P58, 造林保護班資料）

スギ・ヒノキの人工林のうち、間伐対象の主体となる4齢級から7齢級の森林面積は約54,251haあり、平成20年度は5,940haの間伐を実施している。





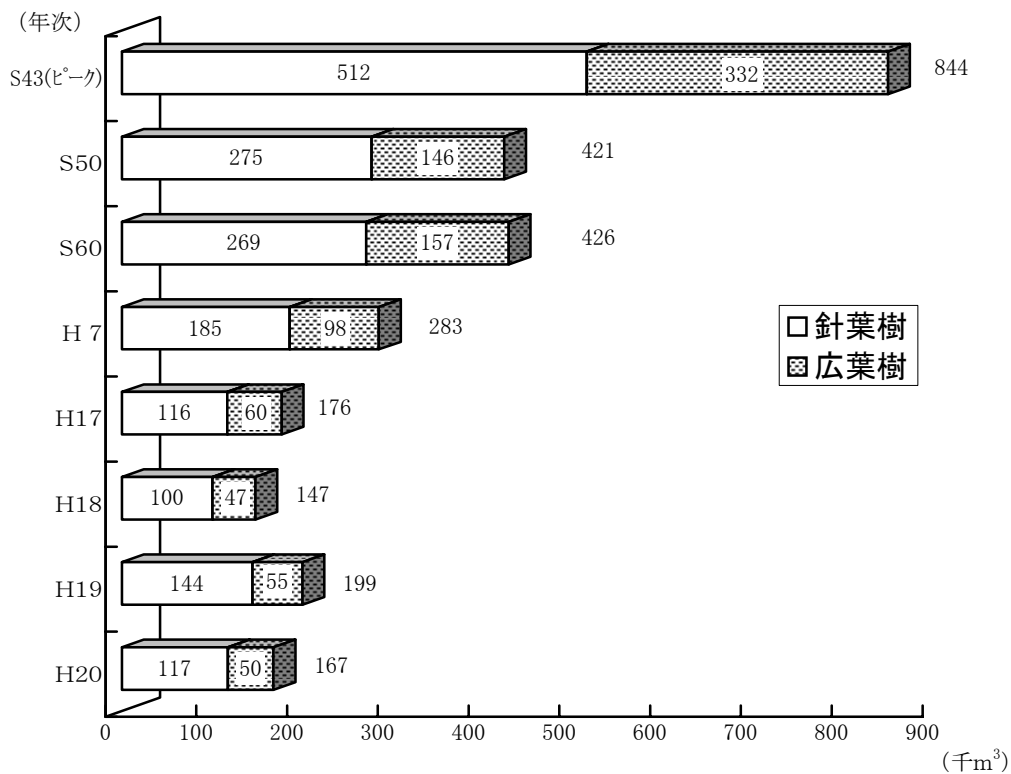
3. 林産物生産

(1) 木材生産 (関連資料P61)

ア 素材生産

素材生産量は、昭和43年の844千 m^3 をピークに大幅に減少し近年は、ピーク時の2割前後で推移している。

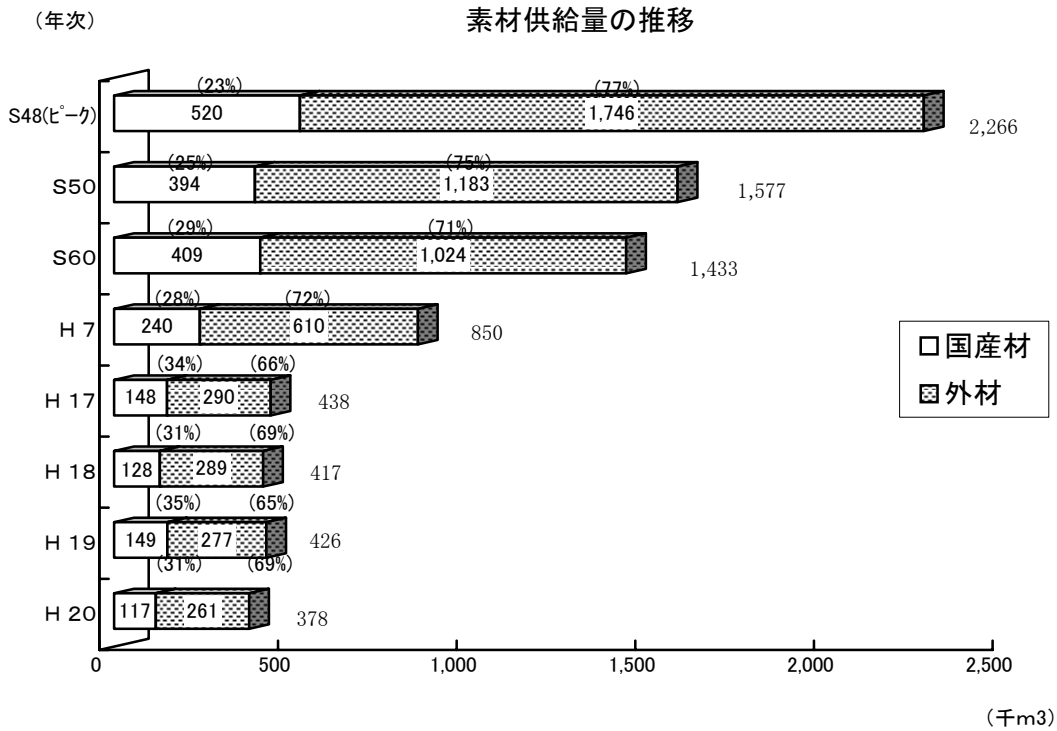
素材生産量の推移



イ 素材供給

素材供給量は、昭和48年の2,266千m³をピークに大幅に減少し、平成17年以降ピーク時の2割以下まで減少している。

国産材、外材別では外材が7割近くを占めており、典型的な外材主導型の需給構造となっている。

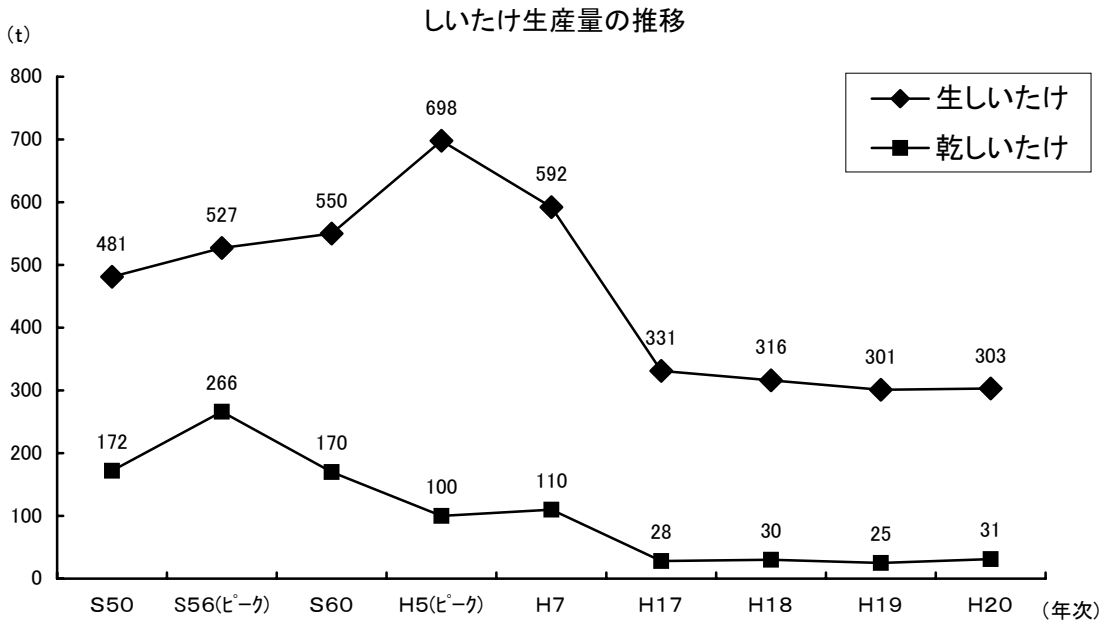


(2) 特用林産 (関連資料P71)

ア しいたけ

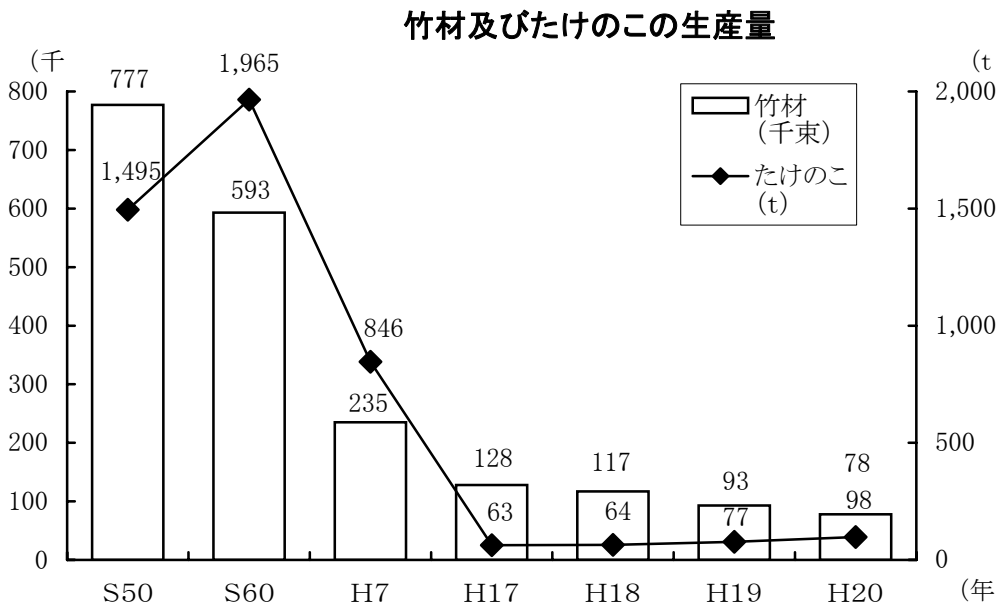
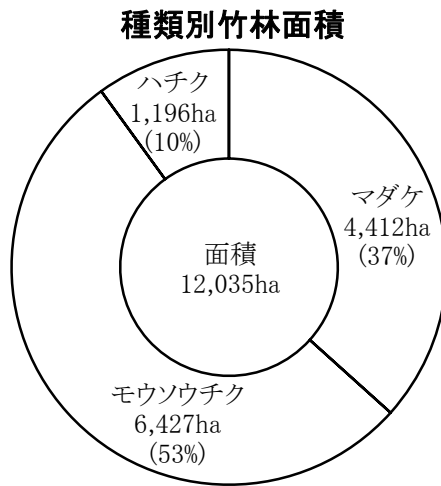
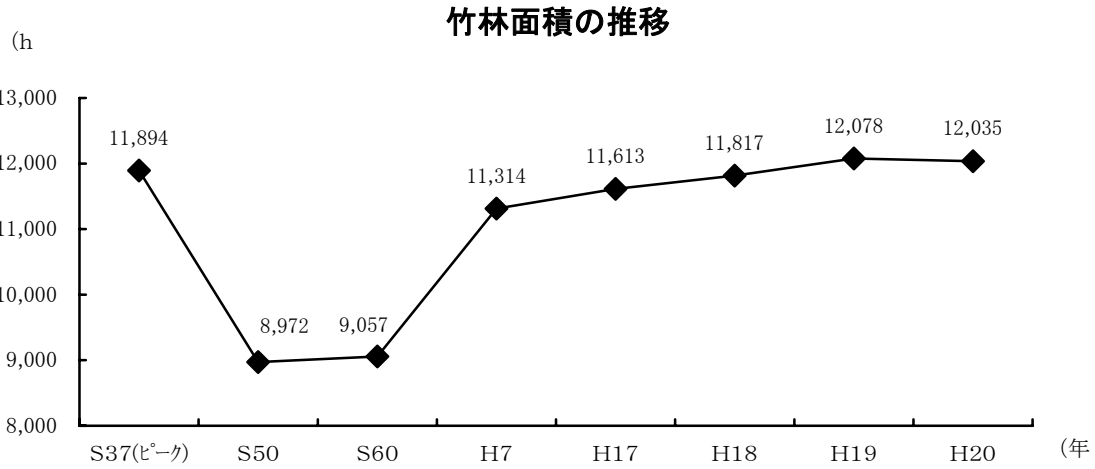
しいたけ生産量は、生しいたけが平成5年の698tを、乾しいたけは昭和56年の266tをピークに、大幅に減少している。

生しいたけはピーク時の4割程度まで減少し、乾しいたけにおいてはピーク時の1割程度まで減少している。



イ 竹林等

竹林面積は、昭和37年度の11,894haをピークとして減少していたが、再び増加し、平成19年には過去最高に転じたが、平成20年は若干減少した。

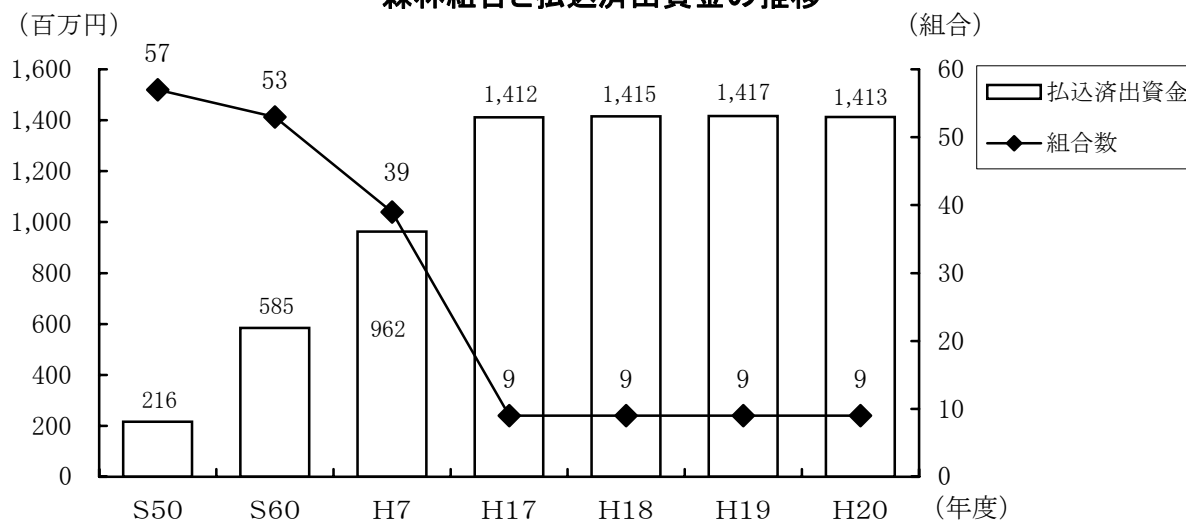


4. 森林組合

(1) 森林組合の概況（関連資料P79, 82）

払込済出資金は昭和60年度の2倍を超えるなど資本の充実が進んでいる。

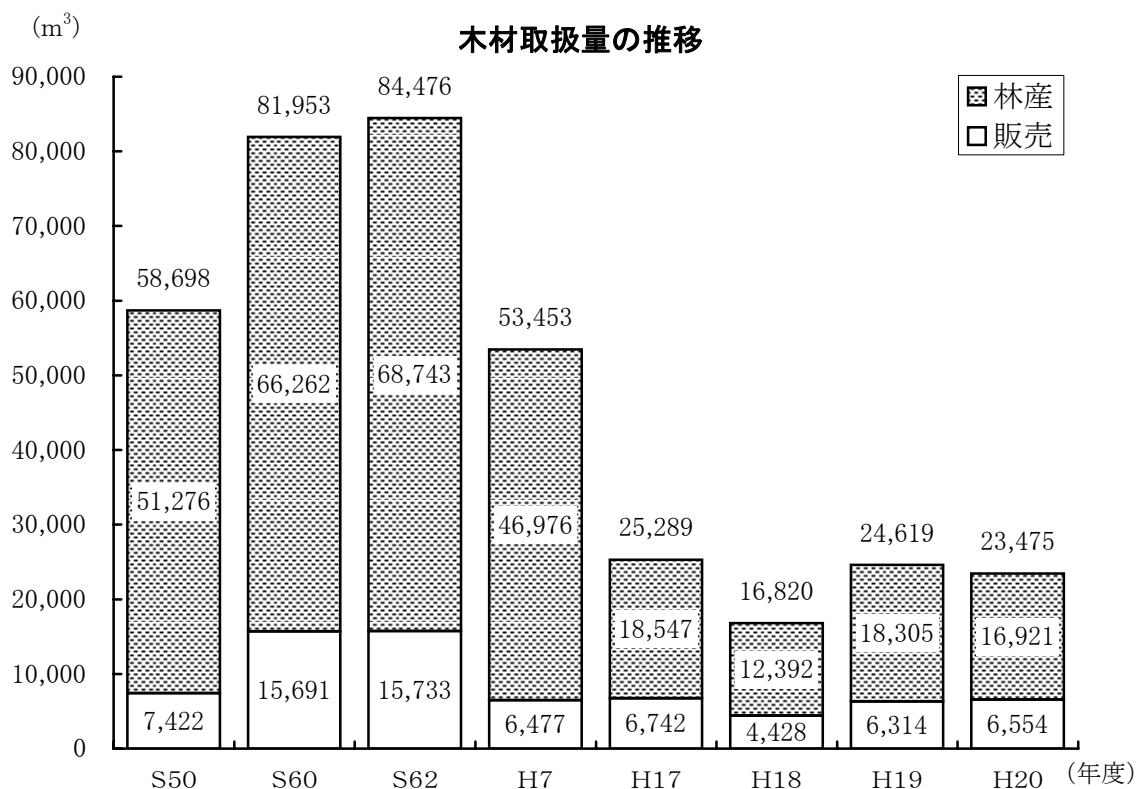
森林組合と払込済出資金の推移



区分	年度	S50	S60	H7	H17	H18	H19	H20
森林組合数		57	53	39	9	9	9	9
森林組合員数(人)		55,757	56,695	55,529	52,134	52,011	51,889	51,762
組合員森林所有面積(ha)		304,362	309,398	305,228	306,105	306,045	304,806	304,574
払込済出資金(百万円)		216	585	962	1,412	1,415	1,417	1,413

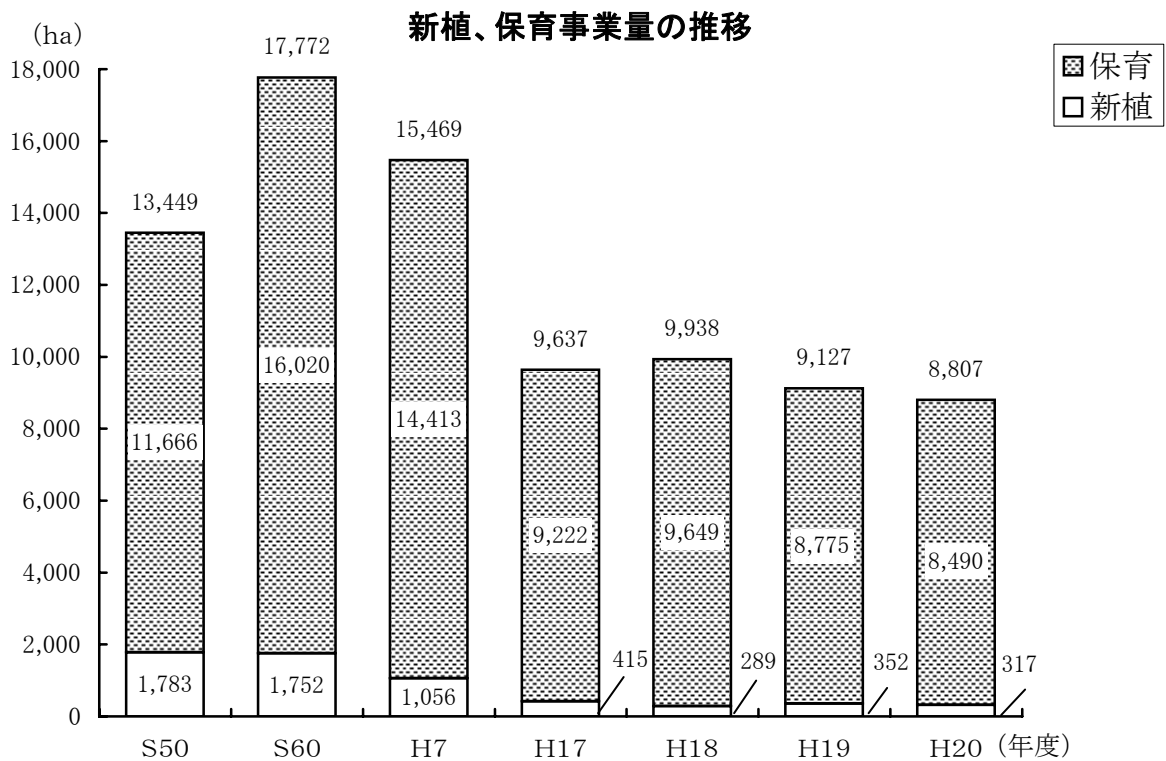
(2) 木材取扱量（関連資料P83）

木材取扱量は、昭和62年度以降減少傾向にあったが、ここ数年は横ばいで推移している。



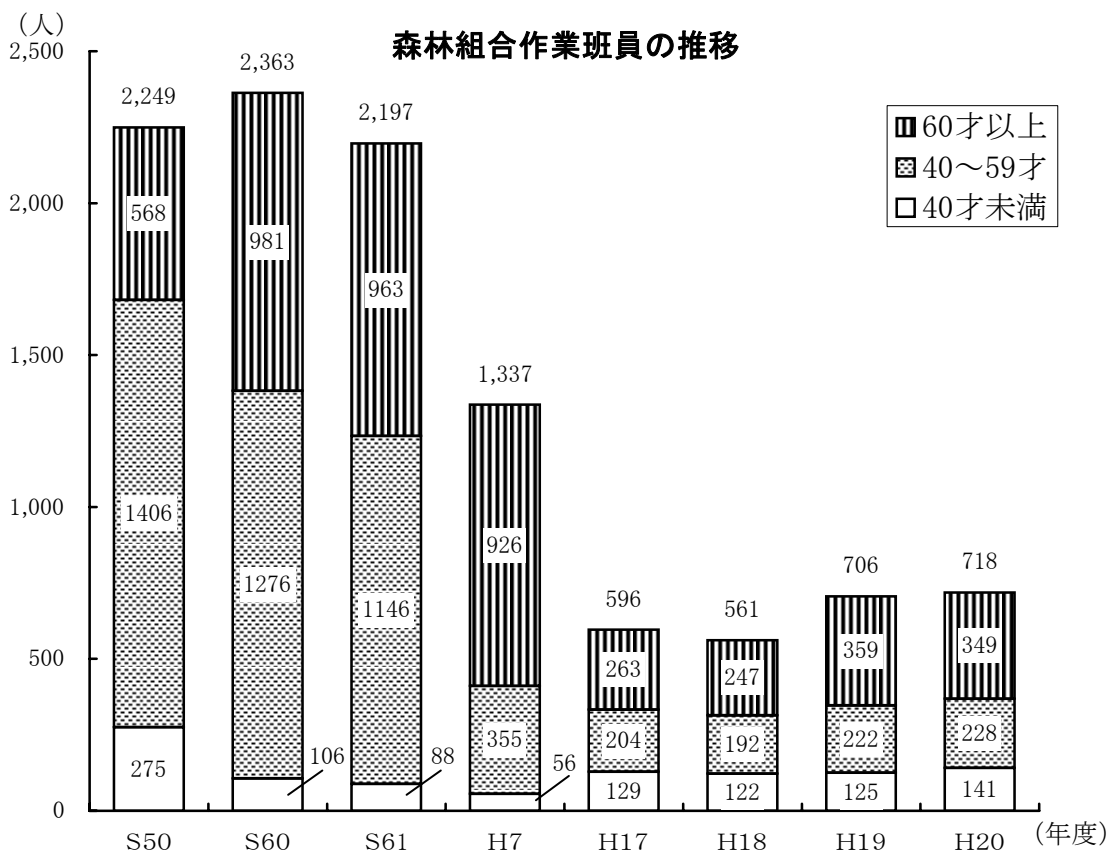
(3) 森林造成事業（関連資料P80）

新植、保育の事業量は、減少傾向にある。



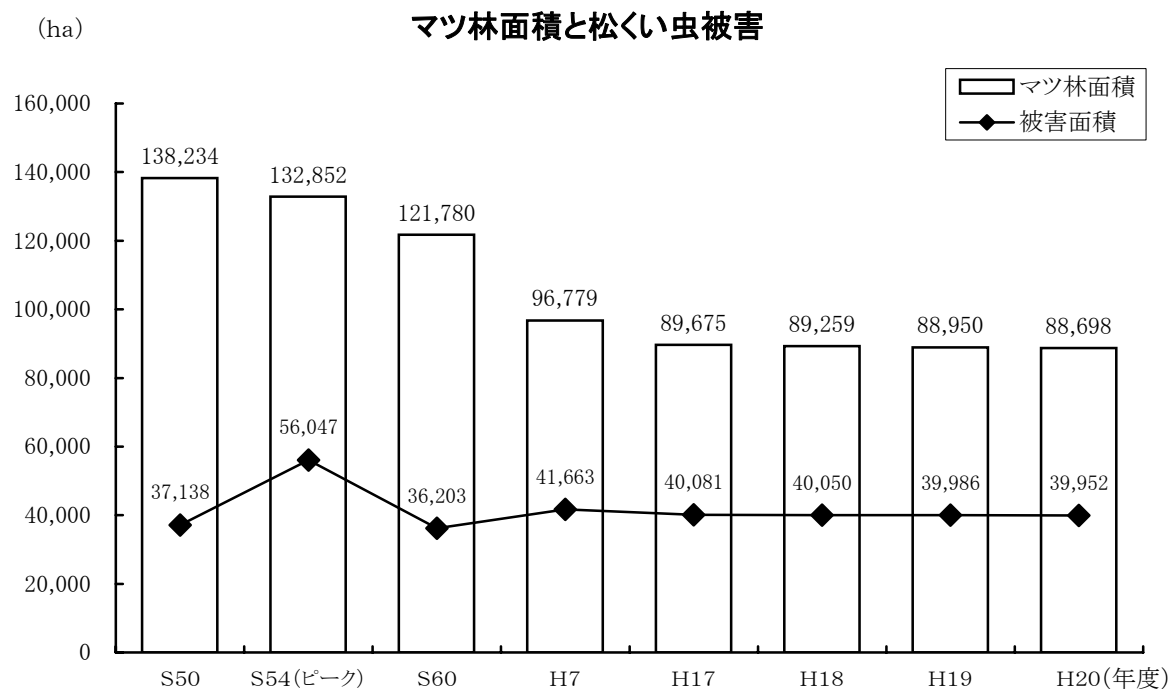
(4) 森林組合作業班（関連資料P81・団体指導室資料）

作業班員数は、昭和61年以降減少傾向にあったが、ここ数年は横ばいで推移している。（平成19年度以降は臨時雇を含んだ数値となっている。）

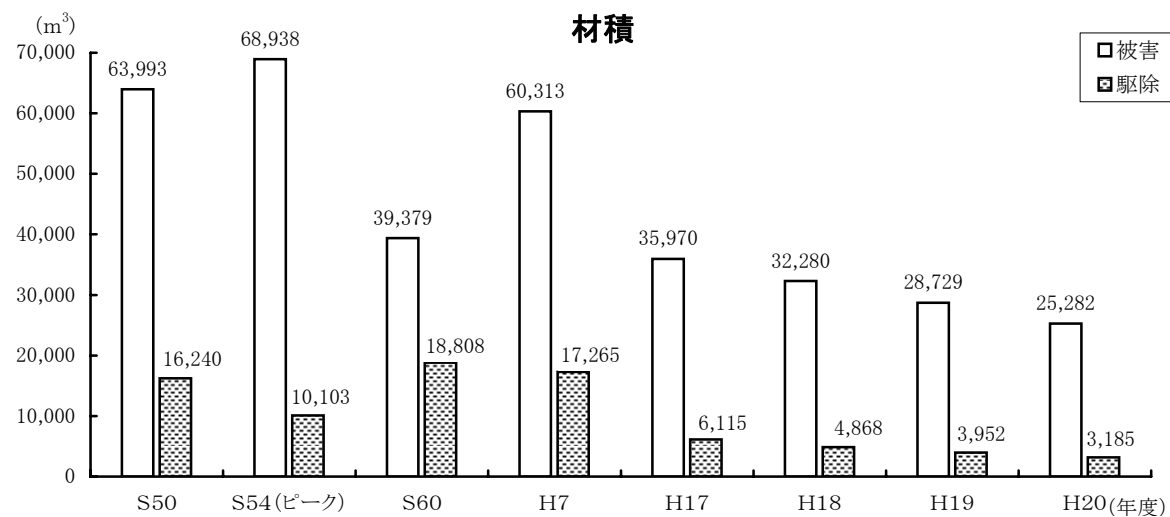
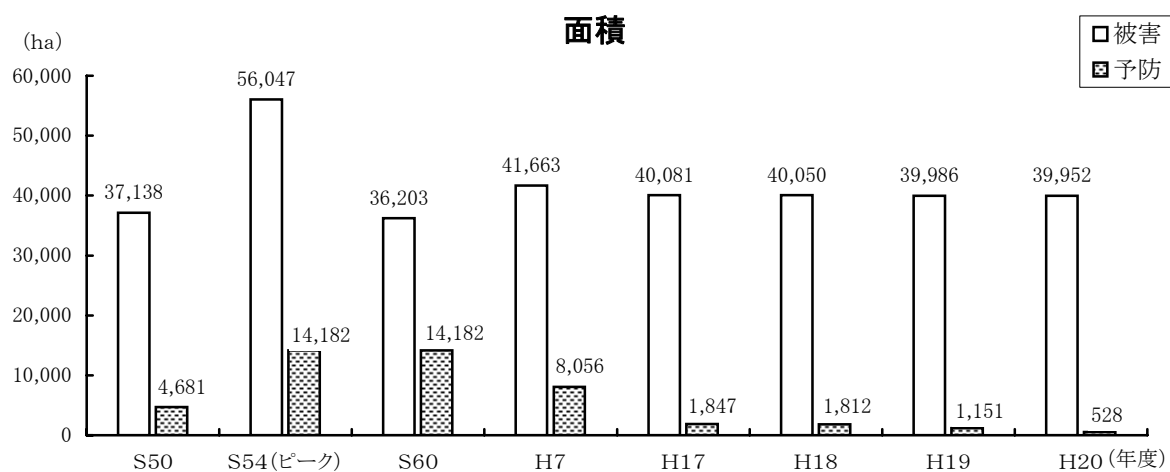


5. 森林被害

(1) マツ林面積と松くい虫被害（関連資料P24, 91）



(2) 松くい虫防除事業の推移（関連資料P91）



6. 林業普及

(1) 林業士及び林業作業士の認定状況（関連資料P93, 普及班資料）

区分	指導 林業士	青年 林業士	基幹林業 作業士	林業技能 作業士	林業 作業士	計
認定者数	94人	5人	59人	26人	108人	292人

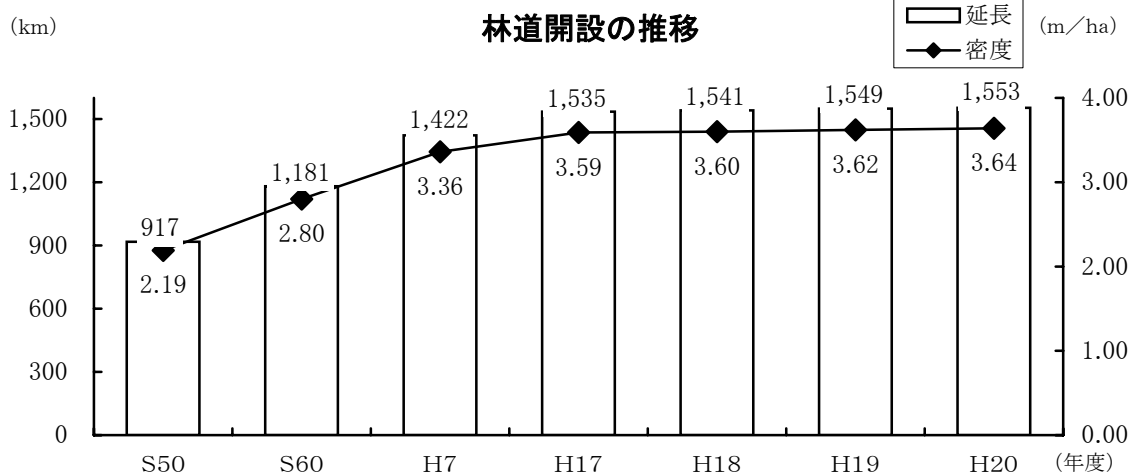
(2) 主要林業機械の保有状況（関連資料P94）

機械種別	年度	S50	S60	H7	H17	H18	H19	H20
集材機		649	520	437	282	306	293	297
運材機		181	359	479	292	301	300	273
フォークリフト		210	261	195	110	105	103	111
ショベル系掘削機		16	65	102	117	130	129	138
チェーンソー		5,431	12,324	12,029	10,534	10,254	9,698	8,728
刈払機		5,448	8,732	11,783	13,074	12,865	12,650	11,385
動力枝打機		—	224	553	398	371	285	279
苗畑用トラクタ		126	188	37	18	17	17	20

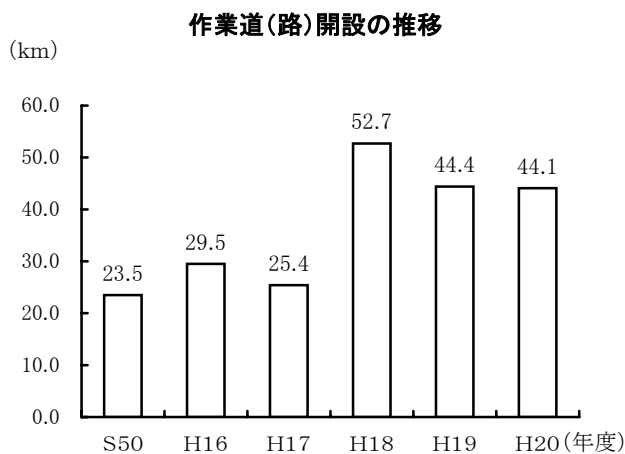
7. 林道等

平成20年度は、16路線(延長6.0km)を開設し、総延長は1,553kmとなった。
また、作業道(路)については、44.1kmが開設された。

(1) 林道（関連資料P95）



(2) 作業道(路)（関連資料P56, 73）



主要事業別作業道(路)開設の推移

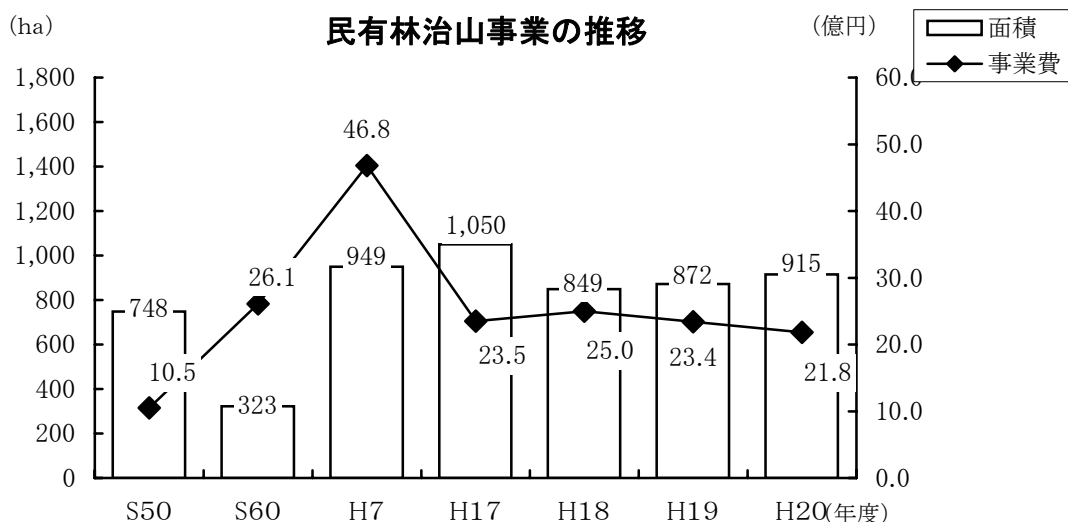
(単位:m)

	造間	林伐	林業構造 改善	特用林産	合計
S50	20,777	1,373	1,308		23,458
H16	29,476		0	0	29,476
H17	25,383		0	0	25,383
H18	52,667		0	0	52,667
H19	44,357		0	0	44,357
H20	44,101		0	0	44,101

8. 治山

(1) 治山事業の推移 (関連資料P106)

治山事業は、森林整備保全事業計画(平成16年度～平成20年度)に基づき計画的な事業の推進に努めており、平成20年度には206箇所(面積915ha、事業費21.8億円)を実施した。



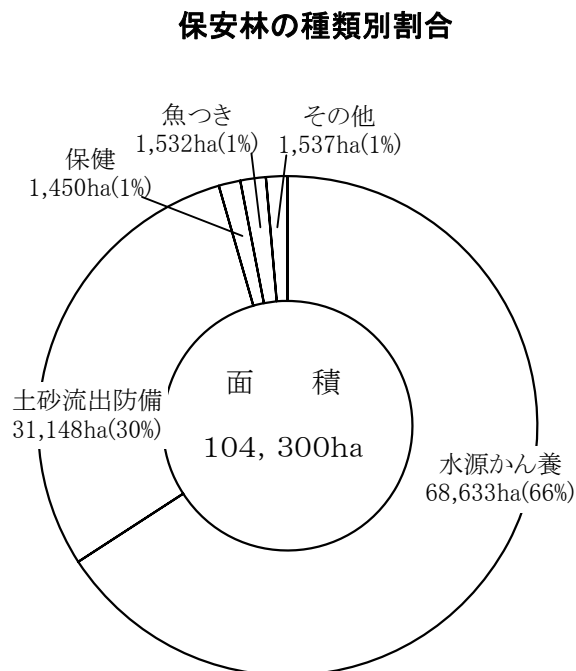
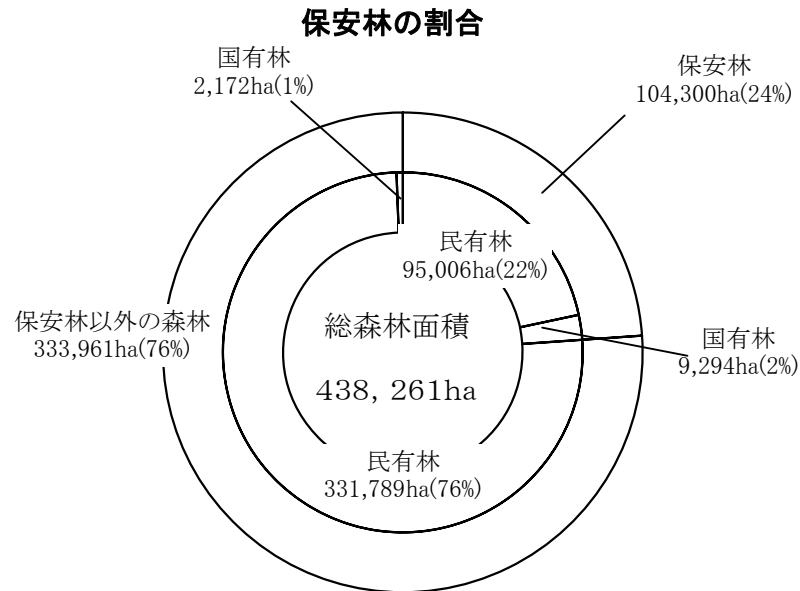
(2) 生活環境保全林 (関連資料 治山林道班資料)

生活環境保全林の概要

地区名	市 町	施行年度	区域面積	地区の愛称
			(ha)	
霜降山	宇部市	S47～49	200.00	霜降山市民の森
田床山	萩市	S50～52	100.00	田床山市民の森
千坊山	光市	S51～53	120.00	市民の森
太華山	周南市	S53～55	40.00	
長野山	周南市	S54～56	30.00	長野山緑地公園
天神山	防府市	S55～57	16.56	天神山森林公園
国見台	下関市	S56～58	62.00	国見台森林公園
菩提寺山	山陽小野田市	S57～59	30.00	菩提寺山市民の森
兄弟山	山口市	S58～60	13.00	おとどいやま森林公園
青海島	長門市	S59～61	30.00	青海島森林公園
嵩山	周防大島町	S60～62	42.00	長寿の森・嵩山森林公園
琴石山	柳井市	S61～63	18.60	琴石山グリーンパーク
笠戸高山	下松市	S62～H元	24.00	
烏帽子岳	周南市	S63～H2	34.80	烏帽子岳ウッドパーク
永安	岩国市	H元～2	8.50	周東町いこいの森
深坂	下関市	H元～3	46.10	サンサンフォレスト深坂
八丁峠	萩市	H元～3	15.00	旭水の森
犬鳴	山口市	H2～3	18.50	犬鳴公園
高照寺山	岩国市	H2～4	62.00	高照寺山グリーンパーク
大浦岳	下関市	H3～4	41.83	大浦岳森林公園
十種ヶ峰	阿東町	H4～5	29.80	
桜山	美祢市	H4～6	28.02	桜山森林公園
塔ヶ森	岩国市	H5～7	13.10	塔ヶ森展望公園
青海島	長門市	H6～7	10.00	
宇生	萩市	H7～9	56.70	やすらぎの森宇生
右田ヶ岳	防府市	H5～11	492.10	
華山	下関市	H8～11	36.80	
高瀬湖	周南市	H10～13	24.37	
水尻	長門市	H12～14	30.20	いこいの森三隅

9. 保安林（関連資料P114）

地域森林計画に基づき、計画的な整備に努めている。平成20年度末の保安林面積は、総森林面積の24%である。



10. その他

(1) 地域森林計画樹立状況（関連資料：地域森林計画書）

（単位：ha）

森林計画区	農林事務所	計画期間	民有林面積		
			対象森林	対象外森林	計
岩徳	岩国・田布施・周南	平成19年～28年	149,939	484	150,423
萩	山口・萩	平成20年～29年	87,897	4	87,901
豊田	下関・長門	平成21年～30年	73,151	406	73,557
山口	山口・美祢	平成17年～26年	114,702	210	114,912
計			425,689	1,105	426,795

(2) 保有規模別林家数（関連資料：農林業センサス）

（単位：戸、ha、%）

区分	1990年 （平成2年）		2000年 （平成12年）		2005年 （平成17年）					H17/H12 林家数	
	林家数	構成比	林家数	構成比	林家数	所有面積		一戸当たり 保有規模			
						構成比	構成比				
総数	35,008	100.0	33,114	100.0	28,119	100.0	140,792	100.0	5.01	85	
保有 階 層 別	1～5ha	25,926	74.1	25,225	76.2	21,268	75.6	45,985	32.7	2.16	84
	5～20ha	7,952	22.7	6,889	20.8	5,872	20.9	50,316	35.7	8.57	85
	20～50ha	942	2.7	836	2.5	792	2.8	21,803	15.5	27.53	95
	50ha以上	188	0.5	164	0.5	187	0.7	22,687	16.1	121.32	114

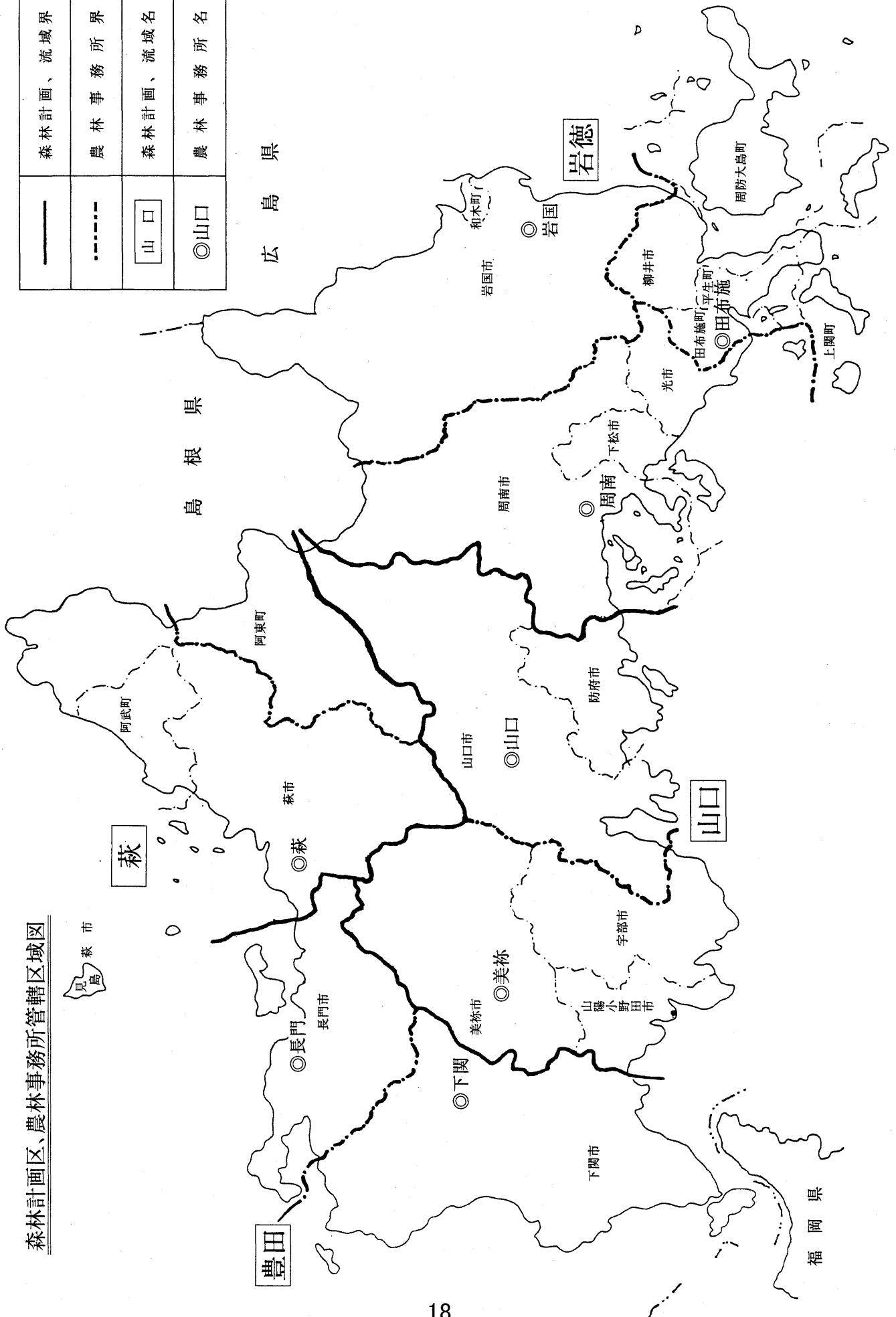
注：1「林家」とは保有山林面積が1ha以上の世帯をいう。

(3) 森林施業計画の認定状況（関連資料P33）

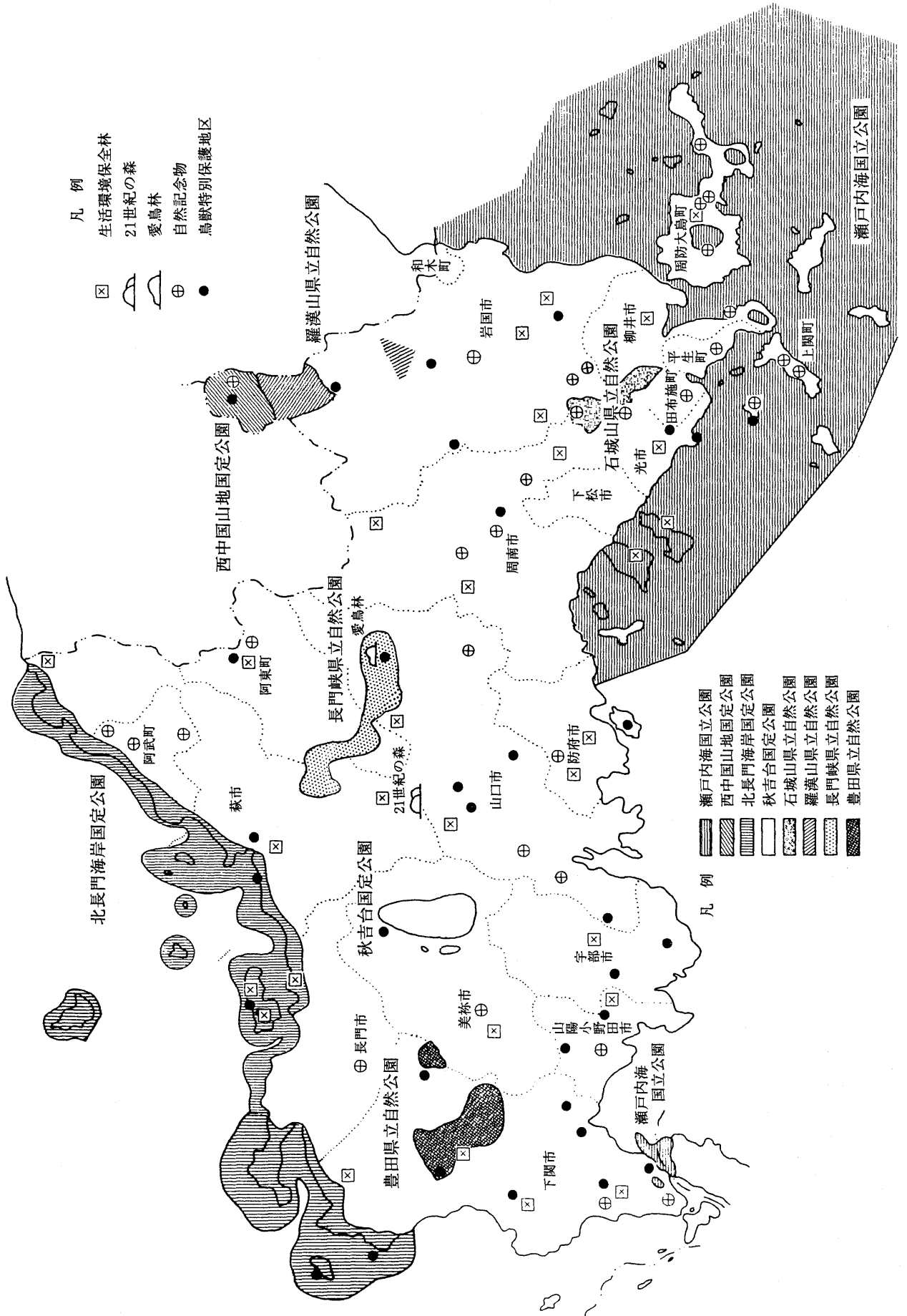
区分	民有林面積	認定面積	認定率
属地	426,795 ha	196,887 ha	46%

森林計画区、農林事務所管轄区域図

——	森林計画、流域界
- - - -	農林事務所界
□	山口
◎	山口



自然環境保全施設等整備状況図



統計表

I 森林の現況

1. 市町別土地利用状況及び林野率

(単位:面積ha、率%)

市町	総土地面積	林 野			そ の 他					林 野 率	
		総 数	森 林	原採草野地	耕 地				そ の 他		
					総 数	田	畑	樹園地			牧草地
総 数	611,381	439,667	438,261	1,406	50,953	41,222	5,628	3,720	383	120,761	72
岩国農林事務所	88,434	71,980	71,438	541	3,497	2,729	397	303	68	12,957	81
岩 国 市	87,378	71,365	70,826	539	3,480	2,720	390	302	68	12,533	82
和 木 町	1,056	615	612	2	17	9	7	1	-	424	58
田布施農林事務所	39,770	21,432	21,403	29	5,644	3,016	1,181	1,440	7	12,694	54
柳 井 市	13,990	8,150	8,134	16	1,895	1,540	219	129	7	3,945	58
周防大島町	13,817	7,070	7,067	3	2,203	306	687	1,210	-	4,544	51
上 関 町	3,481	2,221	2,220	1	104	17	54	33	-	1,156	64
田布施町	5,035	2,582	2,577	4	883	726	139	18	-	1,570	51
平 生 町	3,447	1,409	1,404	5	559	427	82	50	-	1,479	41
周南農林事務所	83,762	61,445	61,273	172	4,605	3,918	481	193	13	17,712	73
下 松 市	8,936	5,402	5,396	7	490	428	48	14	-	3,044	60
光 市	9,194	4,900	4,889	12	995	830	138	24	3	3,299	53
周 南 市	65,632	51,142	50,989	154	3,120	2,660	295	155	10	11,370	78
山口農林事務所	121,190	87,449	87,243	207	11,961	10,780	767	375	39	21,780	72
山 口 市	73,023	52,891	52,749	142	7,053	6,390	483	173	7	13,079	72
防 府 市	18,859	9,804	9,789	16	2,441	2,180	145	108	8	6,614	52
阿 東 町	29,308	24,754	24,705	49	2,467	2,210	139	94	24	2,087	84
美祢農林事務所	89,341	56,379	56,199	180	8,264	6,840	861	413	150	24,698	63
宇 部 市	28,771	15,097	15,048	48	2,805	2,280	369	148	8	10,869	52
美 祢 市	47,271	35,021	34,897	124	3,938	3,300	278	221	139	8,312	74
山陽小野田市	13,299	6,261	6,254	8	1,521	1,260	214	44	3	5,517	47
下関農林事務所	71,606	47,432	47,325	106	7,851	6,560	894	348	49	16,323	66
下 関 市	71,606	47,432	47,325	106	7,851	6,560	894	348	49	16,323	66
長門農林事務所	35,792	26,999	26,956	43	3,468	3,190	128	119	31	5,325	75
長 門 市	35,792	26,999	26,956	43	3,468	3,190	128	119	31	5,325	75
萩農林事務所	81,486	66,551	66,424	127	5,663	4,189	919	529	26	9,272	82
萩 市	69,879	56,743	56,626	118	4,827	3,540	804	474	9	8,309	81
阿 武 町	11,607	9,808	9,799	9	836	649	115	55	17	963	85

(資料) 総土地面積:国土交通省国土地理院「全国都道府県市町村別面積調」
 その他面積:中国四国農政局山口農政事務所「第55次 山口農林水産統計年報」
 林野面積:地域森林計画書(岩徳、萩、豊田、山口) (地域森林計画対象外森林を含む)
 (参考) 各計画書作成状況

農林事務所	作成時点	計画区名
岩 国	H19. 3. 31	岩 徳
田布施		
周 南	H20. 3. 31	萩
山 口	H17. 3. 31	山 口
美 祢	H17. 3. 31	
下 関	H21. 3. 31	豊 田
長 門	H20. 3. 31	萩
萩		

2. 市町別経営形態別森林面積

市町	総数	国 有 林				民			
		総数	国有林野 法による 国有林	官 行 造 林	その他 諸官庁 有 林	総数	公 有		
							総数	県行 造林	県有林
総 数	438,261	11,466	7,976	3,319	171	426,795	55,709	3,473	664
岩国農林事務所	71,438	1,810	1,540	267	3	69,628	2,970	123	27
岩 国 市	70,826	1,810	1,540	267	3	69,016	2,947	123	27
和 木 町	612	-	-	-	-	612	24	-	-
田布施農林事務所	21,403	164	-	145	19	21,239	1,498	36	50
柳 井 市	8,134	6	-	-	6	8,128	359	-	2
周防大島町	7,067	153	-	145	8	6,914	579	34	15
上 関 町	2,220	-	-	-	-	2,220	109	-	0
田布施町	2,577	-	-	-	-	2,577	380	-	33
平 生 町	1,404	5	-	-	5	1,399	71	1	-
周南農林事務所	61,273	1,717	899	766	51	59,556	7,531	640	93
下 松 市	5,396	500	500	-	0	4,895	1,357	-	9
光 市	4,889	0	-	-	0	4,889	625	65	51
周 南 市	50,989	1,216	399	766	51	49,772	5,549	575	34
山口農林事務所	87,243	5,180	4,098	1,075	8	82,062	14,646	870	239
山 口 市	52,749	3,424	2,890	526	8	49,324	9,213	523	210
防 府 市	9,789	58	-	58	-	9,730	1,090	11	18
阿 東 町	24,705	1,698	1,207	491	-	23,007	4,342	336	11
美祿農林事務所	56,199	342	-	341	1	55,858	5,752	450	116
宇 部 市	15,048	-	-	-	-	15,048	2,370	20	42
美 祿 市	34,897	341	-	341	-	34,556	2,937	430	62
山陽小野田市	6,254	1	-	-	1	6,253	445	0	12
下関農林事務所	47,325	578	236	288	54	46,747	5,846	575	58
下 関 市	47,325	578	236	288	54	46,747	5,846	575	58
長門農林事務所	26,956	145	-	144	0	26,811	4,789	324	41
長 門 市	26,956	145	-	144	0	26,811	4,789	324	41
萩農林事務所	66,424	1,530	1,203	293	35	64,894	12,676	457	39
萩 市	56,626	426	98	293	35	56,200	10,982	457	39
阿 武 町	9,799	1,105	1,105	-	-	8,694	1,694	0	-

(資料) 国有林(その他は除く): 国有林の地域別森林計画書

国有林(その他): 森林企画課森林計画班資料

民有林: 地域森林計画書(岩徳、萩、豊田、山口)(地域森林計画対象外森林を含む)

(単位:ha)

林		有 林								
市 町 有 林	財産区 有 林	総数	機 構 造 林	公 社 造 林	社 寺 有 林	会 社 有 林	各種団 体有林	共 同 有 林	共有林	個人有林
50,847	724	371,086	11,211	13,728	3,372	12,861	3,196	17,597	18,623	290,498
2,820	-	66,657	1,496	1,668	378	4,130	291	998	1,431	56,265
2,796	-	66,069	1,496	1,668	378	4,100	284	998	1,416	55,729
24	-	589	-	-	1	30	8	-	15	536
1,340	73	19,740	-	214	297	212	49	622	500	17,846
284	73	7,769	-	141	90	170	18	234	126	6,990
530	-	6,335	-	40	86	22	18	127	239	5,803
109	-	2,111	-	-	39	4	12	206	114	1,737
347	-	2,197	-	9	46	16	0	50	13	2,063
69	-	1,328	-	25	37	1	1	6	7	1,253
6,798	-	52,025	2,070	1,711	525	2,033	228	268	1,138	44,052
1,349	-	3,538	-	100	44	96	10	32	41	3,215
509	-	4,264	-	42	94	36	3	95	50	3,944
4,940	-	44,223	2,070	1,569	387	1,901	215	142	1,047	36,892
12,886	651	67,416	4,672	2,508	871	1,556	1,111	6,365	3,775	46,558
7,829	651	40,111	1,997	1,377	608	1,387	202	4,300	2,356	27,885
1,062	-	8,640	-	128	166	78	429	656	558	6,626
3,996	-	18,665	2,675	1,002	98	92	480	1,409	861	12,047
5,186	-	50,105	502	1,502	309	2,243	265	2,371	2,318	40,595
2,308	-	12,679	-	103	92	415	75	730	612	10,652
2,446	-	31,619	502	1,252	151	1,386	151	1,525	1,582	25,069
433	-	5,808	-	148	66	442	39	116	124	4,873
5,213	-	40,901	1,380	1,755	554	1,245	471	1,681	2,113	31,700
5,213	-	40,901	1,380	1,755	554	1,245	471	1,681	2,113	31,700
4,424	-	22,022	126	1,391	129	741	146	3,156	2,383	13,949
4,424	-	22,022	126	1,391	129	741	146	3,156	2,383	13,949
12,180	-	52,218	963	2,979	309	699	635	2,135	4,964	39,534
10,486	-	45,218	963	2,248	267	602	586	1,721	4,399	34,432
1,694	-	7,000	-	732	42	97	49	413	565	5,102

(参考) 民有林内訳

(単位:面積ha、割合%)

計画区名	民 有 林			割合 C/A*100
	総数(A) A=B+C	対象森林 (B)	対象外森林 (C)	
岩 徳	150,423	149,939	484	0.3
山 口	114,912	114,702	210	0.2
豊 田	73,557	73,151	406	0.6
萩	87,901	87,897	4	0.0
計	426,794	425,689	1,105	0.3

3. 市町別樹種別民有林面積及び蓄積

市町	総数		人工林								
			総数		スギ		ヒノキ		マツ類		広
	面積	蓄積※	面積	蓄積	面積	蓄積	面積	蓄積	面積	蓄積	面積
総数	426,795	107,774,039	189,155	76,146,248	66,374	43,040,884	85,906	24,972,941	33,320	7,927,814	3,555
岩国農林事務所	69,628	21,674,550	34,282	15,534,537	12,569	8,923,765	17,008	5,479,573	4,347	1,114,176	357
岩国市	69,016	21,582,763	34,116	15,480,396	12,525	8,899,495	16,901	5,452,360	4,336	1,111,740	354
和木町	612	91,787	165	54,141	44	24,270	106	27,213	12	2,436	3
田布施農林事務所	21,239	2,349,759	6,044	1,326,393	1,408	648,114	4,092	625,134	372	47,237	171
柳井市	8,128	988,672	2,621	534,729	554	243,077	1,938	280,969	59	8,211	70
周防大島町	6,914	829,878	1,916	506,494	582	285,715	1,123	196,103	186	23,722	24
上関町	2,220	136,162	209	41,067	48	22,648	135	15,534	22	2,718	5
田布施町	2,577	232,723	795	143,525	130	57,881	578	79,932	40	4,398	48
平生町	1,399	162,324	503	100,578	95	38,793	318	52,596	65	8,188	24
周南農林事務所	59,556	16,791,075	27,810	12,998,556	11,413	7,935,135	12,685	4,170,704	3,288	875,928	424
下松市	4,895	1,180,131	1,765	830,710	801	549,436	640	208,237	274	70,550	50
光市	4,889	495,279	1,659	263,355	323	126,338	963	112,452	138	18,461	234
周南市	49,772	15,115,665	24,386	11,904,491	10,289	7,259,361	11,082	3,850,015	2,876	786,917	139
山口農林事務所	82,062	17,665,455	36,106	11,110,149	10,116	5,081,464	15,524	3,911,594	9,193	2,043,942	1,272
山口市	49,324	10,497,567	20,456	6,186,113	6,991	3,209,489	7,600	1,804,314	5,324	1,137,479	541
防府市	9,730	1,391,838	2,957	623,562	591	334,585	900	119,683	937	145,429	529
阿東町	23,007	5,776,050	12,693	4,300,474	2,535	1,537,390	7,024	1,987,597	2,932	761,034	202
美祿農林事務所	55,858	14,692,516	22,259	9,972,105	9,266	6,173,031	10,013	3,152,435	2,678	625,614	301
宇部市	15,048	2,316,542	3,454	955,871	1,106	481,047	993	219,239	1,259	249,260	95
美祿市	34,556	11,418,936	17,275	8,614,024	7,759	5,533,296	8,193	2,747,202	1,136	321,009	186
山陽小野田市	6,253	957,038	1,531	402,210	401	158,688	826	185,994	283	55,345	20
下関農林事務所	46,747	10,281,336	18,247	6,977,943	5,908	3,738,128	9,129	2,540,453	2,926	678,113	284
下関市	46,747	10,281,336	18,247	6,977,943	5,908	3,738,128	9,129	2,540,453	2,926	678,113	284
長門農林事務所	26,811	6,858,283	13,729	5,294,403	4,599	2,998,160	5,585	1,554,212	3,255	722,309	290
長門市	26,811	6,858,283	13,729	5,294,403	4,599	2,998,160	5,585	1,554,212	3,255	722,309	290
萩農林事務所	64,894	17,461,065	30,679	12,932,162	11,094	7,543,087	11,869	3,538,836	7,259	1,820,495	457
萩市	56,200	15,201,412	25,803	11,185,306	9,656	6,606,405	10,402	3,154,562	5,385	1,399,976	360
阿武町	8,694	2,259,653	4,876	1,746,856	1,437	936,682	1,467	384,274	1,874	420,519	97

(資料) 地域森林計画書(岩徳、萩、豊田、山口)(地域森林計画対象外森林を含む)

対象外森林の割合については、P23に記載。

(注) 総数の蓄積は、人工林と天然林の蓄積の合計である。

(単位:面積ha、蓄積m³、タケ束、率%)

葉樹	天 然 林									タケ		無立木地		人 工 林 率
	総数		マツ類		クヌギ		その他の広葉樹		面積	蓄積	伐 採 跡 地	未 立 木 地 等		
	蓄積	面積	蓄積	面積	蓄積	面積	蓄積	面積					蓄積	
	204,609	220,548	31,627,791	55,377	12,198,820	1,674	225,185	163,496	19,203,786	12,035	14,037,538	450	4,606	44
	17,023	33,902	6,140,013	12,605	3,163,584	181	25,999	21,117	2,950,430	806	1,123,251	0	638	49
	16,801	33,501	6,102,367	12,548	3,153,706	180	25,903	20,773	2,922,758	782	1,087,941	0	617	49
	222	402	37,646	56	9,878	1	96	344	27,672	24	35,310	0	21	27
	5,908	14,073	1,023,366	3,185	434,488	111	6,209	10,777	582,669	847	1,009,369	0	275	28
	2,472	5,079	453,943	1,643	246,923	28	1,717	3,408	205,303	309	408,755	0	119	32
	954	4,764	323,384	1,140	134,350	72	3,973	3,552	185,061	160	170,315	0	75	28
	167	1,903	95,095	36	4,382	10	496	1,857	90,217	71	78,764	0	37	9
	1,314	1,535	89,198	118	16,303	0	18	1,417	72,877	216	251,100	0	31	31
	1,001	792	61,746	248	32,530	0	5	543	29,211	91	100,435	0	14	36
	16,789	28,807	3,792,519	6,596	1,425,821	185	22,292	22,025	2,344,406	2,140	2,504,558	93	706	47
	2,487	2,788	349,421	580	120,646	12	1,126	2,196	227,649	258	303,961	0	85	36
	6,104	2,699	231,924	795	117,374	0	21	1,903	114,529	437	543,593	0	94	34
	8,198	23,321	3,211,174	5,222	1,187,801	173	21,145	17,926	2,002,228	1,445	1,657,004	93	528	49
	73,149	44,142	6,555,306	17,191	3,457,191	200	27,245	26,751	3,070,870	856	1,077,998	104	855	44
	34,831	28,003	4,311,454	12,040	2,445,178	141	20,829	15,823	1,845,447	421	558,772	16	428	41
	23,865	6,454	768,276	3,403	553,406	1	66	3,051	214,804	171	219,146	0	148	30
	14,453	9,684	1,475,576	1,748	458,607	59	6,350	7,878	1,010,619	263	300,080	88	279	55
	21,025	31,190	4,720,411	6,676	1,653,406	193	28,849	24,322	3,038,156	1,630	2,214,381	74	704	40
	6,325	10,800	1,360,671	2,755	585,959	12	1,269	8,034	773,443	462	615,007	35	298	23
	12,517	16,017	2,804,912	2,724	818,253	160	25,041	13,133	1,961,618	935	1,258,300	19	310	50
	2,183	4,373	554,828	1,197	249,194	21	2,539	3,155	303,095	233	341,074	20	96	24
	21,249	25,407	3,303,393	3,045	641,056	24	2,841	22,338	2,659,496	2,386	2,511,139	132	576	39
	21,249	25,407	3,303,393	3,045	641,056	24	2,841	22,338	2,659,496	2,386	2,511,139	132	576	39
	19,722	11,777	1,563,880	852	182,096	71	9,356	10,854	1,372,428	1,065	1,070,669	12	228	51
	19,722	11,777	1,563,880	852	182,096	71	9,356	10,854	1,372,428	1,065	1,070,669	12	228	51
	29,744	31,249	4,528,903	5,227	1,241,178	709	102,394	25,313	3,185,331	2,306	2,526,173	35	625	47
	24,363	27,805	4,016,106	4,477	1,061,763	611	88,645	22,717	2,865,698	2,031	2,197,750	28	532	46
	5,381	3,444	512,797	750	179,415	98	13,749	2,596	319,633	275	328,423	6	92	56

4. 森林資源構成表

(1) 総計

区分	針葉樹								
	スギ		ヒノキ		マツ類・その他針葉樹		小計		
	面積	材積	面積	材積	面積	材積	面積	材積	
育 成 単 層 林	1	173	—	1,525	—	45	—	1,742	—
	2	350	25,653	3,088	77,044	26	797	3,463	103,494
	3	665	105,173	4,660	355,600	8	505	5,333	461,278
	4	1,206	299,939	7,053	980,864	19	1,793	8,279	1,282,596
	5	1,906	658,550	10,719	2,103,658	42	5,416	12,667	2,767,624
	6	2,547	1,081,947	13,451	3,525,908	216	32,540	16,214	4,640,395
	7	3,481	1,732,769	13,699	4,473,753	1,703	333,522	18,883	6,540,044
	8	7,766	4,517,071	11,805	4,509,036	6,187	1,407,605	25,759	10,433,712
	9	11,521	7,402,709	6,889	2,893,744	11,322	2,777,931	29,732	13,074,384
	10	17,137	11,955,150	6,054	2,731,710	8,503	2,156,935	31,694	16,843,795
	11	11,983	8,980,057	3,394	1,603,088	2,230	569,113	17,607	11,152,258
	12	2,597	2,050,087	786	387,765	449	110,367	3,832	2,548,219
	13	1,449	1,194,100	493	251,345	308	69,926	2,250	1,515,371
	14	1,168	1,018,834	490	259,312	148	40,328	1,806	1,318,474
	15	1,849	1,664,680	1,185	651,650	291	80,074	3,324	2,396,404
計	65,799.60	42,686,719	85,289	24,804,477	31,497	7,586,852	182,585	75,078,048	

区分	針葉樹								
	スギ		ヒノキ		マツ類・その他針葉樹		小計		
	面積	材積	面積	材積	面積	材積	面積	材積	
育 成 複 層 林	1	5	—	33	—	5	—	43	—
	2	8	570	44	1,265	3	108	55	1,943
	3	27	4,370	111	9,697	1	32	139	14,099
	4	23	6,194	62	8,052	7	498	92	14,744
	5	5	1,418	15	2,861	6	565	26	4,844
	6	3	1,394	24	4,669	14	1,758	41	7,821
	7	15	6,458	44	12,154	111	16,314	170	34,926
	8	37	20,499	54	19,522	322	60,344	412	100,365
	9	104	64,219	46	18,337	605	122,436	755	204,992
	10	164	106,945	38	15,795	619	121,580	820	244,320
	11	91	64,907	36	16,455	261	54,368	387	135,730
	12	23	16,719	14	6,232	96	18,872	133	41,823
	13	13	10,187	10	4,730	42	11,264	65	26,181
	14	13	10,456	10	5,217	57	11,011	79	26,684
	15	46	39,829	77	43,478	71	21,456	194	104,763
計	575	354,165	616	168,464	2,219	440,606	3,410	963,235	

区分	針葉樹								
	スギ		ヒノキ		マツ類・その他針葉樹		小計		
	面積	材積	面積	材積	面積	材積	面積	材積	
天 然 生 林	1	—	—	—	—	1	—	—	—
	2	—	—	—	—	2	67	2	67
	3	—	—	—	—	2	97	2	97
	4	—	—	—	—	22	2,462	22	2,462
	5	—	—	—	—	79	10,290	79	10,290
	6	—	—	—	—	189	26,964	189	26,964
	7	—	—	—	—	719	115,010	719	115,010
	8	—	—	—	—	2,214	405,441	2,214	405,441
	9	—	—	—	—	4,284	883,912	4,284	883,912
	10	—	—	—	—	9,452	2,038,322	9,452	2,038,322
	11	—	—	—	—	12,210	2,638,734	12,210	2,638,734
	12	—	—	—	—	7,329	1,648,555	7,329	1,648,555
	13	—	—	—	—	5,653	1,297,565	5,653	1,297,565
	14	—	—	—	—	3,512	873,099	3,512	873,099
	15	—	—	—	—	9,315	2,158,658	9,315	2,158,658
計	—	—	—	—	54,982	12,099,176	54,982	12,099,176	

区分	針葉樹								
	スギ		ヒノキ		マツ類・その他針葉樹		小計		
	面積	材積	面積	材積	面積	材積	面積	材積	
合 計 伐跡	1	178	—	1,557	—	51	—	1,787	—
	2	358	26,223	3,132	78,309	30	972	3,520	105,504
	3	693	109,543	4,770	365,297	11	634	5,474	475,474
	4	1,228	306,133	7,115	988,916	48	4,753	8,392	1,299,802
	5	1,911	659,968	10,734	2,106,519	127	16,271	12,772	2,782,758
	6	2,550	1,083,341	13,475	3,530,577	419	61,262	16,444	4,675,180
	7	3,496	1,739,227	13,742	4,485,907	2,533	464,846	19,772	6,689,980
	8	7,803	4,537,570	11,859	4,528,558	8,723	1,873,390	28,385	10,939,518
	9	11,625	7,466,928	6,935	2,912,081	16,212	3,784,279	34,771	14,163,288
	10	17,301	12,062,095	6,091	2,747,505	18,574	4,316,837	41,966	19,126,437
	11	12,074	9,044,964	3,430	1,619,543	14,700	3,262,215	30,204	13,926,722
	12	2,620	2,066,806	799	393,997	7,874	1,777,794	11,293	4,238,597
	13	1,462	1,204,287	503	256,075	6,003	1,378,755	7,968	2,839,117
	14	1,181	1,029,290	500	264,529	3,716	924,438	5,397	2,218,257
	15	1,894	1,704,509	1,262	695,128	9,677	2,260,188	12,833	4,659,825
計	66,374	43,040,884	85,906	24,972,941	88,698	20,126,634	240,978	88,140,459	
伐跡									

(単位:面積ha、材積³)

広葉樹						合計	
クヌギ・ナラ類		その他		小計		面積	材積
面積	材積	面積	材積	面積	材積		
94	—	287	—	381	—	2,124	—
152	4,148	247	5,384	399	9,532	3,862	113,026
225	11,171	255	10,656	480	21,827	5,813	483,105
347	25,160	284	15,236	631	40,396	8,910	1,322,992
213	20,557	114	8,415	327	28,972	12,994	2,796,596
104	11,274	162	13,255	266	24,529	16,480	4,664,924
28	3,240	157	12,180	185	15,420	19,068	6,555,464
19	2,812	170	14,512	189	17,324	25,948	10,451,036
14	2,236	224	18,773	238	21,009	29,970	13,095,393
11	1,390	278	22,273	289	23,663	31,983	16,867,458
12	1,480	185	17,118	197	18,598	17,804	11,170,856
10	1,263	50	5,808	60	7,071	3,892	2,555,290
3	490	67	5,446	71	5,936	2,321	1,521,307
3	544	20	2,614	23	3,158	1,829	1,321,632
1	100	16	2,170	17	2,270	3,342	2,398,674
1,238	85,865	2,516	153,840	3,754	239,705	186,340	75,317,753

広葉樹						合計	
クヌギ・ナラ類		その他		小計		面積	材積
面積	材積	面積	材積	面積	材積		
10	—	65	—	76	—	119	—
18	494	55	1,326	72	1,820	127	3,763
15	769	33	1,558	49	2,327	188	16,426
14	1,029	59	2,915	74	3,944	165	18,688
2	190	153	7,163	154	7,353	180	12,197
2	251	414	33,649	416	33,900	457	41,721
4	499	399	32,268	404	32,767	573	67,693
5	804	404	40,830	409	41,634	822	141,999
0	36	388	43,952	388	43,988	1,143	248,980
1	177	369	43,206	370	43,383	1,190	287,703
2	321	234	27,599	236	27,920	623	163,650
1	113	117	13,820	118	13,933	250	55,756
1	54	27	3,965	28	4,019	93	30,200
0	0	55	7,988	55	7,988	134	34,672
0	45	158	28,741	158	28,786	352	133,549
75	4,782	2,931.06	288,980	3,006	293,762	6,417	1,256,997

広葉樹						合計	
クヌギ・ナラ類		その他		小計		面積	材積
面積	材積	面積	材積	面積	材積		
0	—	259	—	259	—	259	—
—	—	329	8,514	329	8,514	331	8,581
1	41	1,034	53,427	1,035	53,468	1,037	53,565
10	718	2,875	209,420	2,885	210,138	2,907	212,600
19	1,560	3,378	289,820	3,397	291,380	3,476	301,670
20	2,490	4,285	351,319	4,305	353,809	4,494	380,773
29	3,573	5,968	532,739	5,997	536,312	6,716	651,322
62	7,119	11,685	1,075,906	11,747	1,083,025	13,961	1,488,466
153	19,687	16,552	1,830,099	16,705	1,849,786	20,989	2,733,698
267	34,922	26,163	3,153,651	26,430	3,188,573	35,882	5,226,895
455	62,849	35,225	4,431,494	35,679	4,494,343	47,889	7,133,077
287	39,857	22,734	2,926,164	23,021	2,966,021	30,350	4,614,576
142	19,716	12,731	1,701,701	12,873	1,721,417	18,525	3,018,982
94	13,700	7,530	1,030,682	7,624	1,044,382	11,135	1,917,481
109	15,799	9,571	1,283,146	9,679	1,298,945	18,994	3,457,603
1,647	222,031	160,318	18,878,082	161,965	19,100,113	216,947	31,199,289

広葉樹						合計	
クヌギ・ナラ類		その他		小計		面積	材積
面積	材積	面積	材積	面積	材積		
105	—	611	—	716	—	2,503	—
170	4,642	630	15,224	800	19,866	4,321	125,370
242	11,981	1,322	65,641	1,564	77,622	7,038	553,096
371	26,907	3,219	227,571	3,590	254,478	11,982	1,554,280
233	22,307	3,645	305,398	3,878	327,705	16,649	3,110,463
126	14,015	4,861	398,223	4,988	412,238	21,432	5,087,418
61	7,312	6,524	577,187	6,586	584,499	26,357	7,274,479
86	10,735	12,259	1,131,248	12,346	1,141,983	40,731	12,081,501
167	21,959	17,164	1,892,824	17,331	1,914,783	52,102	16,078,071
280	36,489	26,809	3,219,130	27,089	3,255,619	69,055	22,382,056
468	64,650	35,645	4,476,211	36,112	4,540,861	66,316	18,467,583
298	41,233	22,901	2,945,792	23,198	2,987,025	34,492	7,225,622
146	20,260	12,825	1,711,112	12,971	1,731,372	20,939	4,570,489
98	14,244	7,604	1,041,284	7,702	1,055,528	13,099	3,273,785
110	15,944	9,745	1,314,057	9,855	1,330,001	22,688	5,989,826
2,960	312,678	165,765	19,320,902	168,726	19,633,580	409,703	107,774,039
						450	

(2) 人工林

区分	針葉樹								
	スギ		ヒノキ		マツ類・その他針葉樹		小計		
	面積	材積	面積	材積	面積	材積	面積	材積	
育 成 単 層 林	1	173	—	1,525	—	45	—	1,742	—
	2	350	25,653	3,088	77,044	23	673	3,461	103,370
	3	665	105,173	4,660	355,600	8	505	5,333	461,278
	4	1,206	299,939	7,053	980,864	18	1,692	8,277	1,282,495
	5	1,906	658,550	10,719	2,103,658	42	5,411	12,667	2,767,619
	6	2,547	1,081,947	13,451	3,525,908	215	32,480	16,213	4,640,335
	7	3,481	1,732,769	13,699	4,473,753	1,701	333,172	18,881	6,539,694
	8	7,766	4,517,071	11,805	4,509,036	6,183	1,406,818	25,755	10,432,925
	9	11,521	7,402,709	6,889	2,893,744	11,310	2,775,496	29,720	13,071,949
	10	17,137	11,955,150	6,054	2,731,710	8,498	2,155,376	31,689	16,842,236
	11	11,983	8,980,057	3,394	1,603,088	2,220	566,982	17,597	11,150,127
	12	2,597	2,050,087	786	387,765	442	109,191	3,824	2,547,043
	13	1,449	1,194,100	493	251,345	307	69,673	2,249	1,515,118
	14	1,168	1,018,834	490	259,312	143	39,236	1,801	1,317,382
	15	1,849	1,664,680	1,185	651,650	288	79,416	3,322	2,395,746
林計	65,800	42,686,719	85,289	24,804,477	31,444	7,576,121	182,533	75,067,317	

区分	針葉樹								
	スギ		ヒノキ		マツ類・その他針葉樹		小計		
	面積	材積	面積	材積	面積	材積	面積	材積	
育 成 複 層 林	1	5	—	33	—	5	—	43	—
	2	8	570	44	1,265	3	106	55	1,941
	3	27	4,370	111	9,697	1	32	139	14,099
	4	23	6,194	62	8,052	0	13	85	14,259
	5	5	1,418	15	2,861	0	4	20	4,283
	6	3	1,394	24	4,669	10	1,129	37	7,192
	7	15	6,458	44	12,154	94	13,228	152	31,840
	8	37	20,499	54	19,522	285	51,574	376	91,595
	9	104	64,219	46	18,337	543	105,864	693	188,420
	10	164	106,945	38	15,795	560	105,631	761	228,371
	11	91	64,907	36	16,455	210	40,630	337	121,992
	12	23	16,719	14	6,232	74	13,877	110	36,828
	13	13	10,187	10	4,730	18	4,602	40	19,519
	14	13	10,456	10	5,217	46	7,483	69	23,156
	15	46	39,829	77	43,478	28	7,520	150	90,827
林計	575	354,165	616	168,464	1,876	351,693	3,067	874,322	

区分	針葉樹								
	スギ		ヒノキ		マツ類・その他針葉樹		小計		
	面積	材積	面積	材積	面積	材積	面積	材積	
人 工 林 合 計 伐跡	1	178	—	1,557	—	50	—	1,786	—
	2	358	26,223	3,132	78,309	25	779	3,515	105,311
	3	693	109,543	4,770	365,297	9	537	5,472	475,377
	4	1,228	306,133	7,115	988,916	18	1,705	8,362	1,296,754
	5	1,911	659,968	10,734	2,106,519	42	5,415	12,687	2,771,902
	6	2,550	1,083,341	13,475	3,530,577	225	33,609	16,251	4,647,527
	7	3,496	1,739,227	13,742	4,485,907	1,795	346,400	19,034	6,571,534
	8	7,803	4,537,570	11,859	4,528,558	6,469	1,458,392	26,131	10,524,520
	9	11,625	7,466,928	6,935	2,912,081	11,854	2,881,360	30,413	13,260,369
	10	17,301	12,062,095	6,091	2,747,505	9,057	2,261,007	32,450	17,070,607
	11	12,074	9,044,964	3,430	1,619,543	2,430	607,612	17,934	11,272,119
	12	2,620	2,066,806	799	393,997	515	123,068	3,934	2,583,871
	13	1,462	1,204,287	503	256,075	325	74,275	2,290	1,534,637
	14	1,181	1,029,290	500	264,529	189	46,719	1,870	1,340,538
	15	1,894	1,704,509	1,262	695,128	316	86,936	3,472	2,486,573
計	66,374	43,040,884	85,906	24,972,941	33,320	7,927,814	185,600	75,941,639	
伐跡									

(単位:面積ha、材積m³)

広葉樹						合計	
クヌギ・ナラ類		その他		小計		面積	材積
面積	材積	面積	材積	面積	材積		
94	—	283	—	377	—	2,120	—
150	4,066	226	5,053	376	9,119	3,837	112,489
224	11,125	246	10,497	470	21,622	5,804	482,900
347	25,113	274	14,466	621	39,579	8,898	1,322,074
210	20,352	99	7,037	309	27,389	12,976	2,795,008
103	11,115	92	5,781	194	16,896	16,408	4,657,231
28	3,240	109	7,788	137	11,028	19,018	6,550,722
19	2,776	111	8,236	130	11,012	25,885	10,443,937
14	2,236	176	13,817	190	16,053	29,910	13,088,002
6	838	217	16,454	223	17,292	31,911	16,859,528
11	1,415	131	12,024	142	13,439	17,739	11,163,566
9	1,119	21	2,443	30	3,562	3,854	2,550,605
3	490	45	2,815	49	3,305	2,298	1,518,423
2	389	12	1,794	14	2,183	1,815	1,319,565
1	100	10	1,377	11	1,477	3,333	2,397,223
1,222	84,374	2,050	109,582	3,272	193,956	185,805	75,261,273

広葉樹						合計	
クヌギ・ナラ類		その他		小計		面積	材積
面積	材積	面積	材積	面積	材積		
10	—	65	—	76	—	119	—
18	493	52	1,277	70	1,770	125	3,711
15	769	33	1,542	48	2,311	187	16,410
14	1,001	22	1,470	36	2,471	121	16,730
0	4	0	12	0	16	20	4,299
1	188	2	137	3	325	40	7,517
4	464	5	306	9	770	161	32,610
1	65	9	514	10	579	386	92,174
0	22	8	524	8	546	701	188,966
0	4	9	626	9	630	770	229,001
—	—	4	384	4	384	341	122,376
1	105	9	582	9	687	119	37,515
—	—	0	28	0	28	40	19,547
—	—	0	22	0	22	69	23,178
0	4	1	110	1	114	151	90,941
64	3,119	219	7,534	283	10,653	3,350	884,975

広葉樹						合計	
クヌギ・ナラ類		その他		小計		面積	材積
面積	材積	面積	材積	面積	材積		
105	—	348	—	453	—	2,239	—
168	4,559	279	6,330	446	10,889	3,961	116,200
239	11,894	280	12,039	519	23,933	5,991	499,310
361	26,114	296	15,936	657	42,050	9,019	1,338,804
210	20,356	99	7,049	309	27,405	12,996	2,799,307
104	11,303	93	5,918	197	17,221	16,448	4,664,748
32	3,704	113	8,094	145	11,798	19,179	6,583,332
20	2,841	119	8,750	139	11,591	26,271	10,536,111
14	2,258	183	14,341	198	16,599	30,611	13,276,968
6	842	225	17,080	231	17,922	32,681	17,088,529
11	1,415	135	12,408	146	13,823	18,080	11,285,942
10	1,224	30	3,025	39	4,249	3,973	2,588,120
3	490	45	2,843	49	3,333	2,338	1,537,970
2	389	12	1,816	14	2,205	1,884	1,342,743
1	104	11	1,487	12	1,591	3,484	2,488,164
1,286	87,493	2,269	117,116	3,555	204,609	189,155	76,146,248
						145	

(3) 天然林

区分	針葉樹								
	スギ		ヒノキ		マツ類・その他針葉樹		小計		
	面積	材積	面積	材積	面積	材積	面積	材積	
育 成 単 層 林	1	—	—	—	—	0	—	0	—
	2	—	—	—	—	3	124	—	—
	3	—	—	—	—	—	—	—	—
	4	—	—	—	—	1	101	1	101
	5	—	—	—	—	0	5	0	5
	6	—	—	—	—	0	60	0	60
	7	—	—	—	—	1	350	1	350
	8	—	—	—	—	4	787	4	787
	9	—	—	—	—	12	2,435	12	2,435
	10	—	—	—	—	6	1,559	6	1,559
	11	—	—	—	—	10	2,131	10	2,131
	12	—	—	—	—	7	1,176	7	1,176
	13	—	—	—	—	1	253	1	253
	14	—	—	—	—	5	1,092	5	1,092
	15	—	—	—	—	3	658	3	658
計	—	—	—	—	53	10,731	53	10,731	

区分	針葉樹								
	スギ		ヒノキ		マツ類・その他針葉樹		小計		
	面積	材積	面積	材積	面積	材積	面積	材積	
育 成 複 層 林	1	—	—	—	—	—	—	0	—
	2	—	—	—	—	0.07	2	—	—
	3	—	—	—	—	—	—	—	—
	4	—	—	—	—	6.65	485	7	485
	5	—	—	—	—	5.80	561	6	561
	6	—	—	—	—	4.11	629	4	629
	7	—	—	—	—	17.51	3,086	18	3,086
	8	—	—	—	—	36.23	8,770	36	8,770
	9	—	—	—	—	61.79	16,572	62	16,572
	10	—	—	—	—	58.97	15,949	59	15,949
	11	—	—	—	—	50.68	13,738	51	13,738
	12	—	—	—	—	22.50	4,995	23	4,995
	13	—	—	—	—	24.48	6,662	24	6,662
	14	—	—	—	—	10.39	3,528	10	3,528
	15	—	—	—	—	43.45	13,936	43	13,936
計	—	—	0.00	0	342.63	88,913	343	88,913	

区分	針葉樹								
	スギ		ヒノキ		マツ類・その他針葉樹		小計		
	面積	材積	面積	材積	面積	材積	面積	材積	
天 然 生 林	1	—	—	—	—	1	—	—	—
	2	—	—	—	—	2	67	2	67
	3	—	—	—	—	2	97	2	97
	4	—	—	—	—	22	2,462	22	2,462
	5	—	—	—	—	79	10,290	79	10,290
	6	—	—	—	—	189	26,964	189	26,964
	7	—	—	—	—	719	115,010	719	115,010
	8	—	—	—	—	2,214	405,441	2,214	405,441
	9	—	—	—	—	4,284	883,912	4,284	883,912
	10	—	—	—	—	9,452	2,038,322	9,452	2,038,322
	11	—	—	—	—	12,210	2,638,734	12,210	2,638,734
	12	—	—	—	—	7,329	1,648,555	7,329	1,648,555
	13	—	—	—	—	5,653	1,297,565	5,653	1,297,565
	14	—	—	—	—	3,512	873,099	3,512	873,099
	15	—	—	—	—	9,315	2,158,658	9,315	2,158,658
計	—	—	—	—	54,982	12,099,176	54,982	12,099,176	

区分	針葉樹								
	スギ		ヒノキ		マツ類・その他針葉樹		小計		
	面積	材積	面積	材積	面積	材積	面積	材積	
天 然 林 合 計	1	—	—	—	—	1	—	1	—
	2	—	—	—	—	5	193	5	193
	3	—	—	—	—	2	97	2	97
	4	—	—	—	—	30	3,048	30	3,048
	5	—	—	—	—	85	10,856	85	10,856
	6	—	—	—	—	194	27,653	194	27,653
	7	—	—	—	—	738	118,446	738	118,446
	8	—	—	—	—	2,254	414,998	2,254	414,998
	9	—	—	—	—	4,358	902,919	4,358	902,919
	10	—	—	—	—	9,516	2,055,830	9,516	2,055,830
	11	—	—	—	—	12,270	2,654,603	12,270	2,654,603
	12	—	—	—	—	7,359	1,654,726	7,359	1,654,726
	13	—	—	—	—	5,678	1,304,480	5,678	1,304,480
	14	—	—	—	—	3,527	877,719	3,527	877,719
	15	—	—	—	—	9,361	2,173,252	9,361	2,173,252
計	0.00	0	0.00	0	55,377	12,198,820	55,377	12,198,820	
伐跡									

(単位:面積ha、材積m³)

クヌギ・ナラ類		広葉樹		小計		合計	
面積	材積	面積	材積	面積	材積	面積	材積
—	—	4	—	4	—	4	—
2	82	21	331	23	413	23	413
1	46	9	159	10	205	10	205
1	47	10	770	11	817	12	918
2	205	16	1,378	18	1,583	18	1,588
2	159	71	7,474	72	7,633	72	7,693
—	—	48	4,392	48	4,392	50	4,742
0	36	59	6,276	60	6,312	63	7,099
—	—	48	4,956	48	4,956	60	7,391
5	552	61	5,819	66	6,371	72	7,930
1	65	54	5,094	55	5,159	64	7,290
1	144	29	3,365	31	3,509	38	4,685
—	—	22	2,631	22	2,631	23	2,884
1	155	8	820	9	975	14	2,067
—	—	6	793	6	793	9	1,451
16	1,491	466	44,258	482	45,749	535	56,480

クヌギ・ナラ類		広葉樹		小計		合計	
面積	材積	面積	材積	面積	材積	面積	材積
0	—	0	—	0	—	0	—
0	1	2	49	2	50	2	50
—	—	0	16	0	16	0	16
0	28	37	1,445	37	1,473	44	1,958
2	186	153	7,151	154	7,337	160	7,898
1	63	412	33,512	413	33,575	417	34,204
0	35	395	31,962	395	31,997	412	35,083
4	739	395	40,316	400	41,055	436	49,825
0	14	380	43,428	380	43,442	442	60,014
1	173	360	42,580	361	42,753	420	58,702
2	321	230	27,215	232	27,536	282	41,274
0	8	108	13,238	108	13,246	131	18,241
1	54	27	3,937	28	3,991	52	10,653
—	—	55	7,966	55	7,966	65	11,494
0	41	157	28,631	158	28,672	201	42,608
11	1,663	2,713	281,446	2,724	283,109	3,066	372,022

クヌギ・ナラ類		広葉樹		小計		合計	
面積	材積	面積	材積	面積	材積	面積	材積
0	—	259	—	259	—	259	—
—	—	329	8,514	329	8,514	331	8,581
1	41	1,034	53,427	1,035	53,468	1,037	53,565
10	718	2,875	209,420	2,885	210,138	2,907	212,600
19	1,560	3,378	289,820	3,397	291,380	3,476	301,670
20	2,490	4,285	351,319	4,305	353,809	4,494	380,773
29	3,573	5,968	532,739	5,997	536,312	6,716	651,322
62	7,119	11,685	1,075,906	11,747	1,083,025	13,961	1,488,466
153	19,687	16,552	1,830,099	16,705	1,849,786	20,989	2,733,698
267	34,922	26,163	3,153,651	26,430	3,188,573	35,882	5,226,895
455	62,849	35,225	4,431,494	35,679	4,494,343	47,889	7,133,077
287	39,857	22,734	2,926,164	23,021	2,966,021	30,350	4,614,576
142	19,716	12,731	1,701,701	12,873	1,721,417	18,525	3,018,982
94	13,700	7,530	1,030,682	7,624	1,044,382	11,135	1,917,481
109	15,799	9,571	1,283,146	9,679	1,298,945	18,994	3,457,603
1,647	222,031	160,318	18,878,082	161,965	19,100,113	216,947	31,199,289

クヌギ・ナラ類		広葉樹		小計		合計	
面積	材積	面積	材積	面積	材積	面積	材積
0	—	263	—	263	—	265	—
2	83	352	8,894	354	8,977	359	9,170
2	87	1,043	53,602	1,045	53,689	1,047	53,786
10	793	2,922	211,635	2,933	212,428	2,963	215,476
23	1,951	3,546	298,349	3,569	300,300	3,653	311,156
22	2,712	4,768	392,305	4,790	395,017	4,984	422,670
29	3,608	6,411	569,093	6,440	572,701	7,178	691,147
66	7,894	12,140	1,122,498	12,206	1,130,392	14,460	1,545,390
153	19,701	16,980	1,878,483	17,133	1,898,184	21,491	2,801,103
274	35,647	26,584	3,202,050	26,857	3,237,697	36,374	5,293,527
457	63,235	35,509	4,463,803	35,966	4,527,038	48,236	7,181,641
288	40,009	22,871	2,942,767	23,159	2,982,776	30,518	4,637,502
143	19,770	12,780	1,708,269	12,922	1,728,039	18,601	3,032,519
95	13,855	7,593	1,039,468	7,688	1,053,323	11,215	1,931,042
109	15,840	9,734	1,312,570	9,843	1,328,410	19,204	3,501,662
1,674	225,185	163,496	19,203,786	165,170	19,428,971	220,548	31,627,791
						305	

5. 市町別地域森林計画対象森林の異動状況

市町	森林から森林外への異動									森林以外から森林への異動				
	総 数	農 用 地	ゴ ル フ 場 等	レ ジ ャ ー 施 設 用 地	住 宅 ・ 別 荘 ・ 工 場 ・ 建 物	敷 地 及 び そ の 付 帯 地	採 石 ・ 採 土 場	ダ ム	道 路	山 原 野 地 採 草 栗 地	そ の 他	総 数	農 用 地	山 原 野 地 採 草 栗 地
総 数	1,626	36	60	186	52	52	466	-	773	98	24	11	63	
岩国農林事務所	48	0	-	2	-	-	8	-	38	0	0	-	-	
岩 国 市	48	0	-	2	-	-	8	-	38	0	0	-	-	
和 木 町	0	-	-	-	-	-	-	-	-	-	-	-	-	
田布施農林事務所	8.62	-	-	0	-	-	0	-	8	1	-	-	1	
柳 井 市	5	-	-	-	-	-	0	-	5	-	-	-	-	
周防大島町	3	-	-	0	-	-	-	-	3	-	-	-	-	
上 関 町	0	-	-	-	-	-	-	-	-	-	-	-	-	
田 布 施 町	0	-	-	0	-	-	-	-	0	-	-	-	-	
平 生 町	0	-	-	-	-	-	-	-	-	1	-	-	1	
周南農林事務所	296	27	6	71	4	0	160	-	28	4	0	4	0	
下 松 市	50	2	-	3	-	-	27	-	18	0	-	0	-	
光 市	36	1	0	13	3	-	15	-	4	0	-	-	0	
周 南 市	210	23	6	56	1	0	118	-	7	4	0	3	0	
山口農林事務所	147	-	53	27	35	0	18	-	14	42	7	2	33	
山 口 市	123	-	53	16	32	-	18	-	4	42	7	2	33	
防 府 市	14	-	-	11	3	-	-	-	-	-	-	-	-	
阿 東 町	10	-	-	0	-	-	-	-	10	-	-	-	-	
美祿農林事務所	183	2	1	35	2	-	130	-	13	41	13	-	28	
宇 部 市	66	-	-	15	2	-	44	-	5	17	5	-	12	
美 祿 市	24	2	-	3	-	-	16	-	3	23	7	-	16	
山陽小野田市	93	-	1	17	-	-	70	-	5	1	1	-	0	
下関農林事務所	352	2	-	24	7	1	93	-	225	2	1	1	-	
下 関 市	352	2	-	24	7	1	93	-	225	2	1	1	-	
長門農林事務所	262	-	-	24	2	51	23	-	162	6	3	3	-	
長 門 市	262	-	-	24	2	51	23	-	162	6	3	3	-	
萩農林事務所	328	5	-	2	2	-	34	-	285	2	-	1	1	
萩 市	264	5	-	2	2	-	25	-	231	1	-	1	1	
阿 武 町	64	1	-	1	-	-	9	-	54	0	-	0	-	

(資料) 地域森林計画書(岩徳、萩、豊田、山口)

Ⅱ 森林計画

1. 森林施業計画認定状況

(1) 現在、有効な森林施業計画認定面積の状況

単位面積: ha

区分	私有林	公有林	計
計	151,183	45,704	196,887
市町長認定	151,009	34,679	185,688
知事認定	174	11,025	11,199

(2) 森林施業計画の認定実績

単位面積: ha

区分	私有林				公有林				計
	個人	法人		小計	都道府県	市町村	財産区	小計	
		会社	会社以外						
平成18年度	5,326	37	10,433	15,796	-	8,881	-	8,881	24,677
市町長認定	5,326	37	10,398	15,761	-	2,366	-	2,366	18,127
知事認定	-	-	35	35	-	6,515	-	6,515	6,550
平成19年度	47,262	5,672	25,094	78,028	-	16,174	801	16,975	95,003
市町長認定	47,262	5,672	25,094	78,028	-	14,794	801	15,595	93,623
知事認定	-	-	-	-	-	1,380	-	1,380	1,380
平成20年度	10,176	594	3,250	14,020	-	8,342	-	8,342	22,362
市町長認定	10,176	594	3,250	14,020	-	8,342	-	8,342	22,362
知事認定	-	-	-	-	-	-	-	-	-

2 市町別樹種別標準伐期齢

市町	地 域	標準伐期齢						
		スギ	ヒノキ	マツ	その他 針葉樹	クヌギ	その他 広葉樹	キリ
岩国農林事務所 岩 国 市	内陸(師木野、小瀬、御庄、藤河、 北河内、南河内、本郷町、錦町、美川町、 美和町)	35	40	30	45	10	20	
	内海沿岸(旧岩国、通津、由宇町、 玖珂町、周東町)	40	45	30	45	10	20	
	和 木 町	40	45	30	45	10	20	
田布施農林事務所 柳 井 市 周防大島町 上 関 町 田 布 施 町 平 生 町		40	45	30	45	10	20	
		40	45	30	45	10	20	
		40	45	30	45	10	20	
		40	45	30	45	10	20	
		40	45	30	45	10	20	
周南農林事務所 下 松 市 光 市 周 南 市		40	45	30	45	10	20	
		40	45	30	45	10	20	
	旧都濃町、旧向道村、旧和田村、 旧鹿野町	35	40	30	45	10	20	
	上記を除く地域	40	45	30	45	10	20	
山口農林事務所 山 口 市	旧山口市 内陸(仁保、宮野、山口、 吉敷)、旧徳地町	35	40	30	45	10	20	
	旧山口市 内海沿岸(仁保、宮野、山口、 吉敷を除く)、旧秋穂町、旧小郡町、 旧阿知須町	40	45	30	45	10	20	
	防 府 市	40	45	30	45	10	20	
	阿 東 町	35	40	30	45	10	20	
美祢農林事務所 宇 部 市 美 祢 市 山陽小野田市		40	45	30	45	10	20	
		35	40	30	45	10	20	
		40	45	30	45	10	20	
下関農林事務所 下 関 市	旧下関市(内日を除く)	40	45	30	45	10	20	
	旧下関市 内日、旧菊川町、旧豊田町、 旧豊浦町	35	40	30	45	10	20	
	旧豊北町	35	40	30	45	10	20	10
長門農林事務所 長 門 市		35	40	30	45	10	20	
萩農林事務所 萩 市 阿 武 町		35	40	30	45	10	20	
		35	40	30	45	10	20	

(資料) 市町村森林整備計画書

3 市町別の主伐を見合わせるべき立木の樹種別の林齢

市町	地 域	主伐を見合わせるべき立木の樹種別の年齢						
		スギ	ヒノキ	マツ	その他 針葉樹	クヌギ	その他 広葉樹	キリ
岩国農林事務所 岩国市	内陸(師木野、小瀬、御庄、藤河、 北河内、南河内、本郷町、錦町、美川町、 美和町)	20	25	15	30	5	10	
	内海沿岸(旧岩国、通津、由宇町、 玖珂町、周東町)	20	30	15	30	5	10	
	和木町	20	30	15	30	5	10	
田布施農林事務所 柳井市 周防大島町 上関町 田布施町 平生町		20	30	15	30	5	10	
		20	30	15	30	5	10	
		20	30	15	30	5	10	
		20	30	15	30	5	10	
		20	30	15	30	5	10	
周南農林事務所 下松市 光市 周南市	旧都濃町、旧向道村、旧和田村、 旧鹿野町	20	30	15	30	5	10	
	上記を除く地域	20	30	15	30	5	10	
		20	30	15	30	5	10	
		20	30	15	30	5	10	
山口農林事務所 山口市 防府市 阿東町	内陸(仁保、宮野、山口、吉敷)	20	25	15	30	5	5	
	内海沿岸(仁保、宮野、山口、吉敷を除く)	20	30	15	30	5	5	
	旧徳地町	20	25	15	30	5	10	
	旧秋穂町、旧小郡町、旧阿知須町	20	30	15	30	5	10	
		20	30	15	30	5	10	
		20	25	15	30	5	10	
美祢農林事務所 宇部市 美祢市 山陽小野田市		20	30	15	30	5	10	
		20	25	15	30	5	10	
		20	30	15	30	5	10	
下関農林事務所 下関市	旧下関市(内日を除く)	20	30	15	30	5	10	
	旧下関市 内日、旧菊川町、旧豊田町、 旧豊浦町	20	25	15	30	5	10	
	旧豊北町	20	25	15	30	5	10	5
長門農林事務所 長門市		20	25	15	30	5	10	
萩農林事務所 萩市 阿武町		20	30	15	30	5	10	
		20	30	15	30	5	10	

(資料) 市町村森林整備計画書

Ⅲ 森林整備地域活動支援交付金事業

1. 交付実績

(1) 交付実績の推移

(単位: ha、円)

年 度	協定数	積算基礎森林面積	交付金額
16	333	40,952.39	409,523,900
17	333	41,518.40	415,184,000
18	334	41,838.59	418,385,900
19	272	46,914.98	234,574,900
20	249	45,634.24	228,171,200

(2) 市町別交付実績

(単位: ha、円)

市 町	協定数	積算基礎 森林面積	交付金額	市 町	協定数	積算基礎 森林面積	交付金額
総 数	249	45,634.24	228,171,200	美祢農林事務所	37	2,508.02	12,540,100
岩国農林事務所	101	10,997.54	54,987,700	宇 部 市	4	239.21	1,196,050
岩 国 市	100	10,958.15	54,790,750	美 祢 市	33	2,268.81	11,344,050
和 木 町	1	39.39	196,950	山陽小野田市	—	—	—
田布施農林事務所	13	1,704.37	8,521,850	下関農林事務所	9	4,017.23	20,086,150
柳 井 市	7	1,360.61	6,803,050	下 関 市	9	4,017.23	20,086,150
周防大島町	6	343.76	1,718,800	長門農林事務所	29	3,582.62	17,913,100
上 関 町	—	—	—	長 門 市	29	3,582.62	17,913,100
田布施町	—	—	—	萩農林事務所	20	7,913.44	39,567,200
平 生 町	—	—	—	萩 市	18	6,560.18	32,800,900
周南農林事務所	12	6,926.59	34,632,950	阿 武 町	2	1,353.26	6,766,300
下 松 市	2	438.59	2,192,950				
光 市	4	700.00	3,500,000				
周 南 市	6	5,788.00	28,940,000				
山口農林事務所	28	7,984.43	39,922,150				
山 口 市	20	3,838.68	19,193,400				
防 府 市	5	310.11	1,550,550				
阿 東 町	3	3,835.64	19,178,200				

IV やまぐち森林づくり県民税関連事業

1. 事業概要

(1) 公益森林整備事業

荒廃した人工林を対象に強度の間伐を実施し、針葉樹・広葉樹の混じり合った混交林へ誘導する。

(2) 竹繁茂防止緊急対策事業

森林の公益的機能を発揮させるため、繁茂した竹林等を緊急的に伐採する。

(3) やすらぎの森整備事業

広く県民が森林とふれあう機会を創出するため、憩いの場や安らぎを与えてくれる生活に身近な森林の整備等を行う。

(4) 魚つき保安林等海岸林整備事業

荒廃が著しい魚つき保安林等の海岸線の森林を再生整備する。

2. 事業実績

(1) 公益森林整備事業市町別実績

(単位:ha)

市町	箇所数	面積	市町	箇所数	面積
総 数	574	602.29	美 祢 農 林 事 務 所	89	85.40
岩 国 農 林 事 務 所	158	138.80	宇 部 市	3	4.45
岩 国 市	157	138.60	美 祢 市	69	62.79
和 木 町	1	0.20	山陽小野田市	17	18.16
田 布 施 農 林 事 務 所	3	5.85	下 関 農 林 事 務 所	56	40.84
柳 井 市	1	4.20	下 関 市	56	40.84
周 防 大 島 町	2	1.65	長 門 農 林 事 務 所	16	25.92
上 関 町	—	—	長 門 市	16	25.92
田 布 施 町	—	—	萩 農 林 事 務 所	74	96.37
平 生 町	—	—	萩 市	63	86.20
周 南 農 林 事 務 所	116	110.76	阿 武 町	11	10.17
下 松 市	28	24.61			
光 市	31	16.65			
周 南 市	57	69.50			
山 口 農 林 事 務 所	62	98.35			
山 口 市	36	58.36			
防 府 市	6	2.39			
阿 東 町	20	37.60			

(2) 竹繁茂防止緊急対策事業市町別実績

ア 竹の全伐

(単位:ha)

市町	箇所数	面積	市町	箇所数	面積
総 数	28	39.82	美 祢 農 林 事 務 所	4	7.12
岩 国 農 林 事 務 所	1	0.80	宇 部 市	1	2.50
岩 国 市	1	0.80	美 祢 市	2	3.10
和 木 町	—	—	山陽小野田市	1	1.52
田 布 施 農 林 事 務 所	3	2.34	下 関 農 林 事 務 所	1	5.40
柳 井 市	—	—	下 関 市	1	5.40
周防大島町	—	—	長 門 農 林 事 務 所	3	5.04
上 関 町	—	—	長 門 市	3	5.04
田 布 施 町	2	0.94	萩 農 林 事 務 所	4	6.62
平 生 町	1	1.40	萩 市	3	3.05
周 南 農 林 事 務 所	7	7.50	阿 武 町	1	3.57
下 松 市	1	1.00			
光 市	1	1.00			
周 南 市	5	5.50			
山 口 農 林 事 務 所	5	5.00			
山 口 市	4	4.71			
防 府 市	1	0.29			
阿 東 町	—	—			

イ 再生竹の除去

(単位:ha)

市町	箇所数	面積	市町	箇所数	面積
総 数	163	397.63	美 祢 農 林 事 務 所	24	65.20
岩 国 農 林 事 務 所	13	21.16	宇 部 市	4	16.04
岩 国 市	13	21.16	美 祢 市	17	39.17
和 木 町	—	—	山陽小野田市	3	9.99
田 布 施 農 林 事 務 所	15	33.62	下 関 農 林 事 務 所	18	66.80
柳 井 市	3	9.11	下 関 市	18	66.80
周防大島町	4	10.74	長 門 農 林 事 務 所	15	38.68
上 関 町	1	1.13	長 門 市	15	38.68
田 布 施 町	3	5.96	萩 農 林 事 務 所	21	53.17
平 生 町	4	6.68	萩 市	17	44.61
周 南 農 林 事 務 所	20	70.38	阿 武 町	4	8.56
下 松 市	3	12.59			
光 市	4	13.18			
周 南 市	13	44.61			
山 口 農 林 事 務 所	37	48.62			
山 口 市	26	26.45			
防 府 市	6	7.07			
阿 東 町	5	15.10			

(3) やすらぎの森整備事業実績

市町	施行地名称	概要
岩 国 市	玖珂町総合公園	植栽 サツキツツジ20本 遊歩道 577m、防護柵 26m 東屋 1棟、ベンチ 2基 案内板 1基、解説板 1基
岩 国 市	二鹿野外活動センター	植栽 サツキツツジ等32本 遊歩道 37m、木柵 27m 簡易水洗トイレ 1棟
山 口 市	兄弟山	景観整備 944㎡ 駐車場整備 205㎡ パーゴラ 1棟、遊歩道 27m ベンチ 5基、野外卓 2基

(4) 魚つき保安林等海岸林整備事業実績

市町	施行地名称	概要
下 松 市	笠戸	区域面積 1.00ha 植栽 抵抗性きらら松 106本 防風垣 102m
下 関 市	豊北町角島	区域面積 1.00ha 植栽 抵抗性きらら松 100本 防風垣 80.5m

V 造 林

1. 育成単層林整備

(1) 人工造林

ア 樹種別民有林人工造林面積の推移 (単位:ha)

年度	総数	針 葉 樹						広葉樹
		総数	すぎ	ひのき	あかまつ	くろまつ	その他	
15	578.43	490.60	41.39	431.86	13.31	3.39	0.65	87.83
16	625.81	512.60	51.14	436.53	19.65	5.07	0.21	113.21
17	502.65	378.19	53.78	306.90	15.98	0.74	0.79	124.46
18	400.55	282.98	34.29	216.79	7.82	1.59	22.49	117.57
19	441.77	329.15	32.42	287.96	7.17	1.40	0.20	112.62
20	286.17	211.55	22.58	180.16	6.26	0.79	1.76	74.62

イ 資金別人工造林面積の推移 (単位:ha)

年度	総数	補助造林				融資造林				自造林	森林農地整備センター
		総数	公有林	公社造林	その他	総数	公有林	公社造林	その他		
15	578.43	370.04	47.34	94.75	227.95	-	-	-	-	99.15	109.24
16	625.81	426.53	49.29	59.53	317.71	0.12	0.12	-	-	97.72	101.44
17	502.65	293.79	46.83	9.56	237.4	3.34	3.34	-	-	77.82	127.70
18	400.55	175.81	58.25	-	117.56	-	-	-	-	66.74	158.00
19	441.77	222.72	28.29	-	194.43	-	-	-	-	48.60	170.45
20	286.17	122.72	20.54	-	102.18	-	-	-	-	46.90	116.55

ウ 施行主体別造林種別人工造林面積 (単位:ha)

施行主体	総数	再造林	拡大造林	備考
総数	286.17	137.04	149.13	
県	35.86	25.31	10.55	
農林振興公社	-	-	-	
市町村	22.67	15.32	7.35	
その他	111.09	54.53	56.56	
森林農地整備センター	116.55	41.88	74.67	

注)人工造林には治山事業を含む。

工 市町別造林実績

市町	総 数			補 助								
	総 数	再造林	拡 大 造 林	総 数			水土保全林			共生林		
				総 数	再造林	拡 大 造 林	総 数	再造林	拡 大 造 林	総 数	再造林	拡 大 造 林
総 数	286.17	137.04	149.13	122.72	68.80	53.92	114.11	67.32	46.79	2.68	0.58	2.10
岩国農林事務所	17.10	2.20	14.90	8.03	2.20	5.83	7.93	2.20	5.73	—	—	—
岩国市	17.05	2.20	14.85	8.03	2.20	5.83	7.93	2.20	5.73	—	—	—
和木町	0.05	—	0.05	—	—	—	—	—	—	—	—	—
田布施農林事務所	6.47	4.15	2.32	1.17	—	1.17	0.11	—	0.11	1.06	—	1.06
柳井市	5.00	4.15	0.85	0.11	—	0.11	0.11	—	0.11	—	—	—
周防大島町	0.29	—	0.29	0.11	—	0.11	—	—	—	0.11	—	0.11
上関町	—	—	—	—	—	—	—	—	—	—	—	—
田布施町	0.96	—	0.96	0.95	—	0.95	—	—	—	0.95	—	0.95
平生町	0.22	—	0.22	—	—	—	—	—	—	—	—	—
周南農林事務所	59.82	32.14	27.68	43.05	29.97	13.08	40.66	29.20	11.46	1.22	0.58	0.64
下松市	0.32	0.10	0.22	0.22	—	0.22	—	—	—	0.12	—	0.12
光 市	9.84	0.25	9.59	9.59	—	9.59	8.49	—	8.49	0.32	—	0.32
周南市	49.66	31.79	17.87	33.24	29.97	3.27	32.17	29.20	2.97	0.78	0.58	0.20
山口農林事務所	91.02	61.49	29.53	25.18	17.44	7.74	22.53	16.73	5.80	—	—	—
山口市	60.12	39.34	20.78	22.36	16.18	6.18	19.71	15.47	4.24	—	—	—
防府市	6.01	6.01	—	0.12	0.12	—	0.12	0.12	—	—	—	—
阿東町	24.89	16.14	8.75	2.70	1.14	1.56	2.70	1.14	1.56	—	—	—
美祢農林事務所	40.42	23.35	17.07	19.16	15.42	3.74	19.16	15.42	3.74	—	—	—
宇部市	3.60	1.00	2.60	1.47	—	1.47	1.47	—	1.47	—	—	—
美祢市	24.06	22.11	1.95	17.13	15.18	1.95	17.13	15.18	1.95	—	—	—
山陽小野田市	12.76	0.24	12.52	0.56	0.24	0.32	0.56	0.24	0.32	—	—	—
下関農林事務所	29.53	12.30	17.23	7.90	2.41	5.49	7.90	2.41	5.49	—	—	—
下関市	29.53	12.30	17.23	7.90	2.41	5.49	7.90	2.41	5.49	—	—	—
長門農林事務所	17.23	0.07	17.16	10.67	0.07	10.60	10.20	0.07	10.13	—	—	—
長門市	17.23	0.07	17.16	10.67	0.07	10.60	10.20	0.07	10.13	—	—	—
萩農林事務所	24.58	1.34	23.24	7.56	1.29	6.27	5.62	1.29	4.33	0.40	—	0.40
萩 市	15.97	1.02	14.95	6.69	1.02	5.67	5.06	1.02	4.04	0.40	—	0.40
阿武町	8.61	0.32	8.29	0.87	0.27	0.60	0.56	0.27	0.29	—	—	—

(単位:ha)

			融 資			自 力									森林農地整備センター		
資源循環林			総 数	再造林	拡大造林	総 数			治 山			その他			総数	再造林	拡大造林
総 数	再造林	拡大造林				総 数	再造林	拡大造林	総 数	再造林	拡大造林	総 数	再造林	拡大造林			
5.93	0.90	5.03	—	—	—	46.90	26.36	20.54	35.86	25.31	10.55	11.04	1.05	9.99	116.55	41.88	74.67
0.10	—	0.10	—	—	—	4.28	—	4.28	0.35	—	0.35	3.93	—	3.93	4.79	—	4.79
0.10	—	0.10	—	—	—	4.23	—	4.23	0.35	—	0.35	3.88	—	3.88	4.79	—	4.79
—	—	—	—	—	—	0.05	—	0.05	—	—	—	0.05	—	0.05	—	—	—
—	—	—	—	—	—	5.30	4.15	1.15	4.15	4.15	—	1.15	—	1.15	—	—	—
—	—	—	—	—	—	4.89	4.15	0.74	4.15	4.15	—	0.74	—	0.74	—	—	—
—	—	—	—	—	—	0.18	—	0.18	—	—	—	0.18	—	0.18	—	—	—
—	—	—	—	—	—	—	—	—	—	—	—	—	—	—	—	—	—
—	—	—	—	—	—	0.01	—	0.01	—	—	—	0.01	—	0.01	—	—	—
—	—	—	—	—	—	0.22	—	0.22	—	—	—	0.22	—	0.22	—	—	—
1.17	0.19	0.98	—	—	—	2.17	2.17	—	2.17	2.17	—	—	—	—	14.60	—	14.60
0.10	—	0.10	—	—	—	0.10	0.10	—	0.10	0.10	—	—	—	—	—	—	—
0.78	—	0.78	—	—	—	0.25	0.25	—	0.25	0.25	—	—	—	—	—	—	—
0.29	0.19	0.10	—	—	—	1.82	1.82	—	1.82	1.82	—	—	—	—	14.60	—	14.60
2.65	0.71	1.94	—	—	—	12.06	12.06	—	12.06	12.06	—	—	—	—	53.78	31.99	21.79
2.65	0.71	1.94	—	—	—	6.17	6.17	—	6.17	6.17	—	—	—	—	31.59	16.99	14.60
—	—	—	—	—	—	5.89	5.89	—	5.89	5.89	—	—	—	—	—	—	—
—	—	—	—	—	—	—	—	—	—	—	—	—	—	—	22.19	15.00	7.19
—	—	—	—	—	—	9.06	7.93	1.13	6.93	6.93	—	2.13	1.00	1.13	12.20	—	12.20
—	—	—	—	—	—	2.13	1.00	1.13	—	—	—	2.13	1.00	1.13	—	—	—
—	—	—	—	—	—	6.93	6.93	—	6.93	6.93	—	—	—	—	—	—	—
—	—	—	—	—	—	—	—	—	—	—	—	—	—	—	12.20	—	12.20
—	—	—	—	—	—	4.79	—	4.79	2.55	—	2.55	2.24	—	2.24	16.84	9.89	6.95
—	—	—	—	—	—	4.79	—	4.79	2.55	—	2.55	2.24	—	2.24	16.84	9.89	6.95
0.47	—	0.47	—	—	—	1.06	—	1.06	—	—	—	1.06	—	1.06	5.50	—	5.50
0.47	—	0.47	—	—	—	1.06	—	1.06	—	—	—	1.06	—	1.06	5.50	—	5.50
1.54	—	1.54	—	—	—	8.18	0.05	8.13	7.65	—	7.65	0.53	0.05	0.48	8.84	—	8.84
1.23	—	1.23	—	—	—	1.73	—	1.73	1.40	—	1.40	0.33	—	0.33	7.55	—	7.55
0.31	—	0.31	—	—	—	6.45	0.05	6.40	6.25	—	6.25	0.20	0.05	0.15	1.29	—	1.29

才 施行主体別人工造林面積

(単位:ha)

施 行 主 体	総 数		補 助		融 資		自 力	
	箇所数	面 積	箇所数	面 積	箇所数	面 積	箇所数	面 積
総 数	572	286.17	289	122.72	—	—	283	163.45
県 計	23	35.86	—	—	—	—	23	35.86
分 収 林	—	—	—	—	—	—	—	—
治山事業による造林	23	35.86	—	—	—	—	23	35.86
市 町 計	17	22.67	7	20.54	—	—	10	2.13
市 町 村 有 林	7	20.54	7	20.54	—	—	—	—
分 収 林	—	—	—	—	—	—	—	—
個 人 そ の 他	10	2.13	—	—	—	—	10	2.13
財 産 区	—	—	—	—	—	—	—	—
そ の 他	—	—	—	—	—	—	—	—
森 林 組 合	337	92.38	251	89.08	—	—	86	3.30
やまぐち農林振興公社	—	—	—	—	—	—	—	—
施業計画作成主体	20	11.05	20	11.05	—	—	—	—
任 意 団 体	—	—	—	—	—	—	—	—
協 定 締 結 者	—	—	—	—	—	—	—	—
森林農地整備センター	24	116.55	—	—	—	—	24	116.55
非 営 利 活 動 法 人 等	—	—	—	—	—	—	—	—
そ の 他	151	7.66	11	2.05	—	—	140	5.61

力 被害跡地造林実績

(単位:ha)

市 町	総 数				農林振興公社				そ の 他			
	総数	補助	融資	自力	総数	補助	融資	自力	総数	補助	融資	自力
総 数	17.25	5.17	-	12.08	-	-	-	-	17.25	5.17	-	12.08
岩国農林事務所	-	-	-	-	-	-	-	-	-	-	-	-
田布施農林事務所	4.15	-	-	4.15	-	-	-	-	4.15	-	-	4.15
柳井市	4.15	-	-	4.15	-	-	-	-	4.15	-	-	4.15
周南農林事務所	-	-	-	-	-	-	-	-	-	-	-	-
山口農林事務所	0.49	0.49	-	-	-	-	-	-	0.49	0.49	-	-
防府市	0.12	0.12	-	-	-	-	-	-	0.12	0.12	-	-
阿東町	0.37	0.37	-	-	-	-	-	-	0.37	0.37	-	-
美祢農林事務所	10.84	2.91	-	7.93	-	-	-	-	10.84	2.91	-	7.93
宇部市	1.00	-	-	1.00	-	-	-	-	1.00	-	-	1.00
美祢市	9.84	2.91	-	6.93	-	-	-	-	9.84	2.91	-	6.93
下関農林事務所	1.77	1.77	-	-	-	-	-	-	1.77	1.77	-	-
下関市	1.77	1.77	-	-	-	-	-	-	1.77	1.77	-	-
長門農林事務所	-	-	-	-	-	-	-	-	-	-	-	-
萩農林事務所	-	-	-	-	-	-	-	-	-	-	-	-

キ 松くい虫被害跡地復旧造林

(ア) 事業別面積の推移

(単位:ha)

年 度	総 数	人 工 造 林	特殊林地改良
15	141.11	141.11	—
16	122.24	122.24	—
17	49.80	49.80	—
18	26.55	26.55	—
19	15.35	15.35	—
20	9.30	9.30	—

(イ) 市町別事業別内訳

(単位:ha)

市町	総 数	人工造林	特殊林地改良	市町村	総 数	人工造林	特殊林地改良
総 数	9.30	9.30	—	宇 部 市	—	—	—
岩 国 市	1.65	1.65	—	美 祢 市	—	—	—
和 木 町	—	—	—	山陽小野田市	—	—	—
柳 井 市	—	—	—	下 関 市	—	—	—
周防大島町	—	—	—	長 門 市	—	—	—
上 関 町	—	—	—	萩 市	1.40	1.40	—
田 布 施 町	—	—	—	阿 武 町	6.25	6.25	—
平 生 町	—	—	—		—	—	—
下 松 市	—	—	—		—	—	—
光 市	—	—	—		—	—	—
周 南 市	—	—	—		—	—	—
山 口 市	—	—	—		—	—	—
防 府 市	—	—	—		—	—	—
阿 東 町	—	—	—		—	—	—

(2)保 育

ア 補助事業実績の推移

年 度	総 数						水 土 保 全 林					
	総 数	下 刈	枝打ち	雪 起 こし	倒 木 起こし	除間伐	総 数	下 刈	枝打ち	雪 起 こし	倒 木 起こし	除間伐
15	8,775.49	4,177.05	1,105.46	14.71	—	3,478.27	7,375.30	3,341.08	920.42	13.55	—	3,100.25
16	7,555.48	2,683.55	413.36	1.42	46.43	4,410.72	6,148.39	2,187.46	315.68	1.04	44.95	3,599.26
17	6,885.75	2,376.03	467.33	15.61	12.32	4,014.46	5,939.92	2,010.78	406.56	15.61	9.71	3,497.26
18	6,764.84	2,120.60	919.59	19.13	2.43	3,703.09	5,917.88	1,762.01	864.44	18.97	2.35	3,270.11
19	6,475.26	2,082.74	1,057.81	0.49	—	3,334.22	5,670.19	1,847.19	1,001.87	0.49	—	2,820.64
20	5,556.11	1,778.12	919.58	2.47	—	2,855.94	5,027.74	1,499.01	860.49	2.47	—	2,665.77

注)下刈は2回刈を含む。

イ 市町別補助事業実績

市 町	総 数						水 土 保 全 林					
	総 数	下 刈	枝打ち	雪 起 こし	倒 木 起こし	除間伐	総 数	下 刈	枝打ち	雪 起 こし	倒 木 起こし	除間伐
総 数	5,556.11	1,778.12	919.58	2.47	—	2,855.94	5,027.74	1,499.01	860.49	2.47	—	2,665.77
岩国農林事務所	982.20	361.80	95.71	2.47	—	522.22	872.60	252.20	95.71	2.47	—	522.22
岩 国 市	979.36	361.68	95.71	2.47	—	519.50	869.76	252.08	95.71	2.47	—	519.50
和 木 町	2.84	0.12	—	—	—	2.72	2.84	0.12	—	—	—	2.72
田布施農林事務所	234.08	79.83	7.42	—	—	146.83	189.73	69.25	7.06	—	—	113.42
柳 井 市	119.60	43.55	2.90	—	—	73.15	104.97	38.56	2.54	—	—	63.87
周防大島町	15.04	2.15	—	—	—	12.89	12.19	0.78	—	—	—	11.41
上 関 町	2.50	—	0.10	—	—	2.40	2.33	—	0.10	—	—	2.23
田布施町	76.10	25.02	4.00	—	—	47.08	49.40	20.80	4.00	—	—	24.60
平 生 町	20.84	9.11	0.42	—	—	11.31	20.84	9.11	0.42	—	—	11.31
周南農林事務所	747.02	393.13	116.92	—	—	236.97	662.53	314.88	113.65	—	—	234.00
下 松 市	23.03	5.29	0.96	—	—	16.78	20.72	3.08	0.86	—	—	16.78
光 市	242.57	164.46	23.75	—	—	54.36	197.04	120.96	22.96	—	—	53.12
周 南 市	481.42	223.38	92.21	—	—	165.83	444.77	190.84	89.83	—	—	164.10

(単位:ha)

共生林						資源循環林					
総数	下刈	枝打ち	雪起 こし	倒木 起こし	除間伐	総数	下刈	枝打ち	雪起 こし	倒木 起こし	除間伐
171.93	99.20	23.21	—	—	49.52	1,228.26	736.77	161.83	1.16	—	328.50
92.69	31.28	5.56	—	—	55.85	1,314.40	464.81	92.12	0.38	1.48	755.61
72.71	26.48	1.70	—	—	44.53	873.12	338.77	59.07	—	2.61	472.67
82.25	32.68	5.61	—	—	43.96	764.71	325.91	48.09	—	—	389.02
170.14	27.15	4.29	—	—	138.70	634.93	208.40	51.65	—	—	374.88
55.75	21.09	3.11	—	—	31.55	472.62	258.02	55.98	—	—	158.62

(単位:ha)

共生林						資源循環林					
総数	下刈	枝打ち	雪起 こし	倒木 起こし	除間伐	総数	下刈	枝打ち	雪起 こし	倒木 起こし	除間伐
55.75	21.09	3.11	—	—	31.55	472.62	258.02	55.98	—	—	158.62
0.11	0.11	—	—	—	—	109.49	109.49	—	—	—	—
0.11	0.11	—	—	—	—	109.49	109.49	—	—	—	—
—	—	—	—	—	—	—	—	—	—	—	—
4.21	2.12	—	—	—	2.09	40.14	8.46	0.36	—	—	31.32
—	—	—	—	—	—	14.63	4.99	0.36	—	—	9.28
1.14	0.22	—	—	—	0.92	1.71	1.15	—	—	—	0.56
0.17	—	—	—	—	0.17	—	—	—	—	—	—
2.90	1.90	—	—	—	1.00	23.80	2.32	—	—	—	21.48
—	—	—	—	—	—	—	—	—	—	—	—
19.30	14.23	2.69	—	—	2.38	65.19	64.02	0.58	—	—	0.59
1.60	1.50	0.10	—	—	—	0.71	0.71	—	—	—	—
10.10	8.75	0.21	—	—	1.14	35.43	34.75	0.58	—	—	0.10
7.60	3.98	2.38	—	—	1.24	29.05	28.56	—	—	—	0.49

イ 市町別補助事業実績(つづき)

市 町	総 数						水 土 保 全 林					
	総 数	下 刈	枝 打 ち	雪 起 こ し	倒 木 起 こ し	除 間 伐	総 数	下 刈	枝 打 ち	雪 起 こ し	倒 木 起 こ し	除 間 伐
山口農林事務所	1,048.47	414.85	144.31	-	-	489.31	954.15	378.76	124.90	-	-	450.49
山 口 市	509.13	227.63	76.73	-	-	204.77	423.41	191.54	57.32	-	-	174.55
防 府 市	46.64	14.42	3.40	-	-	28.82	38.04	14.42	3.40	-	-	20.22
阿 東 町	492.70	172.80	64.18	-	-	255.72	492.70	172.80	64.18	-	-	255.72
美祿農林事務所	477.91	170.47	78.86	-	-	228.58	477.91	170.47	78.86	-	-	228.58
宇 部 市	70.67	28.17	7.77	-	-	34.73	70.67	28.17	7.77	-	-	34.73
美 祿 市	391.19	139.12	68.09	-	-	183.98	391.19	139.12	68.09	-	-	183.98
山陽小野田市	16.05	3.18	3.00	-	-	9.87	16.05	3.18	3.00	-	-	9.87
下関農林事務所	675.09	129.16	172.30	-	-	373.63	660.41	116.90	171.88	-	-	371.63
下 関 市	675.09	129.16	172.30	-	-	373.63	660.41	116.90	171.88	-	-	371.63
長門農林事務所	549.35	117.01	124.41	-	-	307.93	447.12	109.11	95.79	-	-	242.22
長 門 市	549.35	117.01	124.41	-	-	307.93	447.12	109.11	95.79	-	-	242.22
萩農林事務所	841.99	111.87	179.65	-	-	550.47	763.29	87.44	172.64	-	-	503.21
萩 市	707.15	88.24	170.42	-	-	448.49	654.26	68.33	166.62	-	-	419.31
阿 武 町	134.84	23.63	9.23	-	-	101.98	109.03	19.11	6.02	-	-	83.90

(単位:ha)

共生林						資源循環林					
総数	下刈	枝打ち	雪起 こし	倒木 起こし	除間伐	総数	下刈	枝打ち	雪起 こし	倒木 起こし	除間伐
8.60	—	—	—	—	8.60	85.72	36.09	19.41	—	—	30.22
—	—	—	—	—	—	85.72	36.09	19.41	—	—	30.22
8.60	—	—	—	—	8.60	—	—	—	—	—	—
—	—	—	—	—	—	—	—	—	—	—	—
—	—	—	—	—	—	—	—	—	—	—	—
—	—	—	—	—	—	—	—	—	—	—	—
—	—	—	—	—	—	—	—	—	—	—	—
0.42	—	0.42	—	—	—	14.26	12.26	—	—	—	2.00
0.42	—	0.42	—	—	—	14.26	12.26	—	—	—	2.00
10.34	2.12	—	—	—	8.22	91.89	5.78	28.62	—	—	57.49
10.34	2.12	—	—	—	8.22	91.89	5.78	28.62	—	—	57.49
12.77	2.51	—	—	—	10.26	65.93	21.92	7.01	—	—	37.00
2.74	2.09	—	—	—	0.65	50.15	17.82	3.80	—	—	28.53
10.03	0.42	—	—	—	9.61	15.78	4.10	3.21	—	—	8.47

2. 育成複層林整備

(1) 育成複層林整備(植栽型)

ア 資金別造林面積の推移

(単位:ha)

年度	総数	補助	融資	自力
15	20.10	9.11	—	10.99
16	22.22	15.62	—	6.60
17	26.03	13.16	—	12.87
18	11.83	11.83	—	—
19	10.28	9.76	—	0.52
20	4.43	3.52	—	0.91

イ 市町別補助事業実績

(単位:ha)

市町	総数		水土保全林		共生林		資源循環林	
	樹下植栽	受光伐	樹下植栽	受光伐	樹下植栽	受光伐	樹下植栽	受光伐
総数	3.52	8.48	3.19	7.90	—	—	0.33	0.58
岩国農林事務所	0.11	0.11	0.11	0.11	—	—	—	—
岩国市	0.11	0.11	0.11	0.11	—	—	—	—
田布施農林事務所	—	—	—	—	—	—	—	—
柳井市	—	—	—	—	—	—	—	—
周南農林事務所	0.37	2.10	0.37	2.00	—	—	—	0.10
光市	0.37	0.37	0.37	0.27	—	—	—	0.10
周南市	—	1.73	—	1.73	—	—	—	—
山口農林事務所	2.56	0.61	2.35	0.25	—	—	0.21	0.36
山口市	0.46	0.61	0.25	0.25	—	—	0.21	0.36
阿東町	2.10	—	2.10	—	—	—	—	—
美祢農林事務所	0.36	2.31	0.36	2.31	—	—	—	—
宇部市	—	—	—	—	—	—	—	—
美祢市	0.36	2.31	0.36	2.31	—	—	—	—
下関農林事務所	—	—	—	—	—	—	—	—
下関市	—	—	—	—	—	—	—	—
長門農林事務所	0.12	0.62	—	0.50	—	—	0.12	0.12
長門市	0.12	0.62	—	0.50	—	—	0.12	0.12
萩農林事務所	—	2.73	—	2.73	—	—	—	—
萩市	—	2.22	—	2.22	—	—	—	—
阿武町	—	0.51	—	0.51	—	—	—	—

(2)育成複層林整備(天然更新型)

ア 資金別造林面積の推移

(単位:ha)

年 度	総 数	補 助	融 資	自 力
15	59.31	40.94	—	18.37
16	60.72	60.72	—	—
17	107.56	107.26	—	0.30
18	9.08	9.08	—	—
19	11.75	11.75	—	—
20	8.26	8.26	—	—

イ 市町別補助事業実績

(単位:ha)

市 町	総 数		水土保全林		共 生 林		資源循環林	
	改良	苗木の 植栽	改良	苗木の 植栽	改良	苗木の 植栽	改良	苗木の 植栽
総 数	8.26	8.03	7.29	7.06	0.97	0.97	—	—
岩国農林事務所	—	—	—	—	—	—	—	—
田布施農林事務所	2.40	2.40	2.40	2.40	—	—	—	—
田布施町	2.40	2.40	2.40	2.40	—	—	—	—
周南農林事務所	1.70	1.70	1.70	1.70	—	—	—	—
光市	1.70	1.70	1.70	1.70	—	—	—	—
山口農林事務所	0.97	0.97	—	—	0.97	0.97	—	—
山口市	0.97	0.97	—	—	0.97	0.97	—	—
美祢農林事務所	1.19	0.96	1.19	0.96	—	—	—	—
山陽小野田市	0.23	—	0.23	—	—	—	—	—
美祢市	0.96	0.96	0.96	0.96	—	—	—	—
下関農林事務所	—	—	—	—	—	—	—	—
長門農林事務所	—	—	—	—	—	—	—	—
萩農林事務所	2.00	2.00	2.00	2.00	—	—	—	—
萩市	2.00	2.00	2.00	2.00	—	—	—	—

(3)保 育

市町別補助事業実績

市 町	総 数					水 土 保 全 林				
	総 数	下 刈	除間伐	雪 起 こし	倒 木 起こし	総 数	下 刈	除間伐	雪 起 こし	倒 木 起こし
総 数	205.41	195.49	9.92	—	—	140.16	130.39	9.77	—	—
岩国農林事務所	86.84	86.84	—	—	—	47.34	47.34	—	—	—
岩 国 市	86.20	86.20	—	—	—	46.70	46.70	—	—	—
和 木 町	0.64	0.64	—	—	—	0.64	0.64	—	—	—
田布施農林事務所	6.44	6.44	—	—	—	4.11	4.11	—	—	—
柳 井 市	0.57	0.57	—	—	—	0.34	0.34	—	—	—
周防大島町	2.00	2.00	—	—	—	—	—	—	—	—
上 関 町	—	—	—	—	—	—	—	—	—	—
田布施町	3.10	3.10	—	—	—	3.00	3.00	—	—	—
平 生 町	0.77	0.77	—	—	—	0.77	0.77	—	—	—
周南農林事務所	10.70	10.70	—	—	—	6.78	6.78	—	—	—
下 松 市	0.44	0.44	—	—	—	0.44	0.44	—	—	—
光 市	5.26	5.26	—	—	—	1.63	1.63	—	—	—
周 南 市	5.00	5.00	—	—	—	4.71	4.71	—	—	—
山口農林事務所	24.47	24.01	0.46	—	—	18.11	17.80	0.31	—	—
山 口 市	21.74	21.28	0.46	—	—	15.38	15.07	0.31	—	—
防 府 市	—	—	—	—	—	—	—	—	—	—
阿 東 町	2.73	2.73	—	—	—	2.73	2.73	—	—	—
美祢農林事務所	21.40	16.26	5.14	—	—	21.40	16.26	5.14	—	—
宇 部 市	2.20	2.20	—	—	—	2.20	2.20	—	—	—
美 祢 市	18.74	13.60	5.14	—	—	18.74	13.60	5.14	—	—
山陽小野田市	0.46	0.46	—	—	—	0.46	0.46	—	—	—
下関農林事務所	11.13	10.78	0.35	—	—	11.13	10.78	0.35	—	—
下 関 市	11.13	10.78	0.35	—	—	11.13	10.78	0.35	—	—
長門農林事務所	11.37	11.37	—	—	—	10.85	10.85	—	—	—
長 門 市	11.37	11.37	—	—	—	10.85	10.85	—	—	—
萩農林事務所	33.06	29.09	3.97	—	—	20.44	16.47	3.97	—	—
萩 市	32.61	28.64	3.97	—	—	19.99	16.02	3.97	—	—
阿 武 町	0.45	0.45	—	—	—	0.45	0.45	—	—	—

(単位:ha)

共生林					資源循環林				
総数	下刈	除間伐	雪起こし	倒木起こし	総数	下刈	除間伐	雪起こし	倒木起こし
2.74	2.74	—	—	—	62.51	62.36	0.15	—	—
0.73	0.73	—	—	—	38.77	38.77	—	—	—
0.73	0.73	—	—	—	38.77	38.77	—	—	—
—	—	—	—	—	—	—	—	—	—
—	—	—	—	—	2.33	2.33	—	—	—
—	—	—	—	—	0.23	0.23	—	—	—
—	—	—	—	—	2.00	2.00	—	—	—
—	—	—	—	—	—	—	—	—	—
—	—	—	—	—	0.10	0.10	—	—	—
—	—	—	—	—	—	—	—	—	—
0.29	0.29	—	—	—	3.63	3.63	—	—	—
—	—	—	—	—	—	—	—	—	—
0.29	0.29	—	—	—	3.34	3.34	—	—	—
—	—	—	—	—	0.29	0.29	—	—	—
1.50	1.50	—	—	—	4.86	4.71	0.15	—	—
1.50	1.50	—	—	—	4.86	4.71	0.15	—	—
—	—	—	—	—	—	—	—	—	—
—	—	—	—	—	—	—	—	—	—
—	—	—	—	—	—	—	—	—	—
—	—	—	—	—	—	—	—	—	—
—	—	—	—	—	—	—	—	—	—
—	—	—	—	—	—	—	—	—	—
—	—	—	—	—	—	—	—	—	—
—	—	—	—	—	—	—	—	—	—
—	—	—	—	—	—	—	—	—	—
—	—	—	—	—	—	—	—	—	—
0.22	0.22	—	—	—	0.30	0.30	—	—	—
0.22	0.22	—	—	—	0.30	0.30	—	—	—
—	—	—	—	—	12.62	12.62	—	—	—
—	—	—	—	—	12.62	12.62	—	—	—
—	—	—	—	—	—	—	—	—	—

3. 造林作業路

(1)事業別延長の推移

(単位:m)

年 度	総 数	造林補助事業総数	育成単層林整備		育成複層林整備		特定間伐	長期育成循環整備	機能増進保 育	広葉樹林整備	居住地環境整備	森林づくり交付金
			人工造林	保 育	樹下植栽等	改 良						
16	29,467	29,467	11,535	11,993	1,685	315	3,239	360	340	-	-	-
17	25,383	14,515	1,554	3,654	2,222	6,056	-	-	1,029	-	-	10,868
18	52,667	5,332	-	4,452	-	880	-	-	-	-	-	47,335
19	44,357	44,357	8,261	29,993	932	-	-	-	5,171	-	-	-
20	44,101	44,101	3,595	23,703	-	-	-	756	16,047	-	-	-

(2)市町別事業別内訳

(単位:m)

市町	総 数		育成単層林整備			育成複層林整備			特定間伐		長期育成循環整備		機能増進保 育		森林づくり交付金		
	人工造林		保 育		樹下植栽等		改 良										
	路線数	延 長	路線数	延 長	路線数	延 長	路線数	延 長	路線数	延 長	路線数	延 長	路線数	延 長	路線数	延 長	
総 数	59	44,101	9	3,595	26	23,703	0	0	-	-	-	1	756	23	16,047	-	-
岩 国 市	28	22,033	3	1,997	18	16,276	-	-	-	-	-	-	7	3,760	-	-	
柳 井 市	7	6,307	1	98	6	6,209	-	-	-	-	-	-	-	-	-	-	
田 布 施 町	1	991	-	-	1	991	-	-	-	-	-	-	-	-	-	-	
下 松 市	1	767	-	-	-	-	-	-	-	-	-	1	767	-	-	-	
周 南 市	3	1,389	-	-	-	-	-	-	-	-	-	3	1,389	-	-	-	
光 市	1	367	1	367	-	-	-	-	-	-	-	-	-	-	-	-	
山 口 市	2	664	-	-	-	-	-	-	-	-	-	2	664	-	-	-	
阿 東 町	4	3,880	-	-	-	-	-	-	-	-	-	4	3,880	-	-	-	
美 祢 市	5	4,488	2	658	-	-	-	-	-	-	-	3	3,830	-	-	-	
下 関 市	1	756	-	-	-	-	-	-	-	1	756	-	-	-	-	-	
長 門 市	3	1,475	2	475	-	-	-	-	-	-	-	1	1,000	-	-	-	
萩 市	3	984	-	-	1	227	-	-	-	-	-	2	757	-	-	-	

4. 種 苗

(1) 県営種子採取量の推移

(単位:kg)

年 度	総 数	樹 種 別			
		す ぎ	ひ の き	あ か ま つ	く ろ ま つ
16	124	11	108	2	3
17	193	16	172	2	4
18	90	3	86	0	1
19	85	6	67	7	5
20	163	7	150	2	3

(2) 樹種別山行苗木の生産量

(単位:千本)

年 度	総 数	実 生 苗											さ し き 苗
		針 葉 樹						広 葉 樹					
		総 数	す ぎ	ひ の き	あ ま	か つ ま	く ろ ま	そ の 他	総 数	く め ぎ	や し や ぶ し 類	そ の 他	
16	1,073	888	40	818	27	3	0	105	35	18	52	80	
17	1,074	807	30	742	30	4	0	210	61	25	124	58	
18	1,048	836	42	740	32	22	0	171	82	8	82	42	
19	1,239	975	64	852	23	36	0	212	121	9	82	52	
20	1,091	821	34	745	14	27	0	238	110	6	123	32	

(3) 樹種別山行苗木の所要量

(単位:千本)

年 度	総 数	実 生 苗											さ し き 苗
		針 葉 樹						広 葉 樹					
		総 数	す ぎ	ひ の き	あ ま	か つ ま	く ろ ま	そ の 他	総 数	く め ぎ	や し や ぶ し 類	そ の 他	
16	1,758	1,281	191	1,022	58	8	2	375	94	58	223	102	
17	1,526	1,042	94	874	56	10	7	428	103	17	309	56	
18	1,147	800	60	687	37	13	3	293	126	7	160	54	
19	1,262	886	81	767	28	11	1	334	156	8	170	41	
20	1,101	810	76	704	20	9	1	254	108	6	141	37	

(4) 経営規模別生産者数及び経営面積の推移

(単位:ha)

年 度	総 数		0.10ha未満		0.10~0.50		0.50~1.00		1.00ha以上	
	人数	面積	人数	面積	人数	面積	人数	面積	人数	面積
16	61	16.90	16	0.62	34	7.31	9	5.97	2	3.00
17	56	12.15	20	0.77	29	5.77	5	3.11	2	2.50
18	47	12.31	11	0.67	29	6.33	6	3.81	1	1.50
19	47	10.90	19	0.90	22	4.80	4	2.60	2	2.60
20	43	12.06	11	0.51	22	3.90	7	4.15	3	3.50

5. 間伐

(1) 間伐実績の推移

年度	総数	造林補助事業	うち撤出間伐	治山事業	融資	森林農地整備センター	その他			
							総数	県民税関連事業	市町村単独事業	自力等
15	3,986.58	2,825.68	102.50	714.62	27.01	180.97	238.30	—	56.52	181.78
16	4,902.03	3,802.08	142.20	482.50	139.04	179.71	298.70	—	54.71	243.99
17	5,025.19	3,701.58	56.91	368.49	84.84	315.61	554.67	335.85	36.31	182.51
18	5,026.21	3,999.55	54.28	194.64	9.06	412.21	410.75	348.60	24.20	37.95
19	5,455.18	3,889.10	138.14	560.42	—	357.93	647.73	577.49	13.25	56.99
20	5,939.96	3,713.38	176.68	494.06	7.82	620.83	1,103.87	602.29	—	501.58

(2) 市町別間伐実績

市町	総数	造林補助事業	うち撤出間伐	治山事業	融資	森林農地整備センター	その他			
							総数	県民税関連事業	市町村単独事業	自力等
総数	5,939.96	3,713.38	176.68	494.06	7.82	620.83	1,103.87	602.29	—	501.58
岩国農林事務所	1,173.66	686.16	35.39	43.12	—	94.76	349.62	138.80	—	210.82
岩国市	1,168.98	682.58	35.39	43.12	—	94.76	348.52	138.60	—	209.92
和木町	4.68	3.58	—	—	—	—	1.10	0.20	—	0.90
田布施農林事務所	223.74	147.76	—	58.27	—	—	17.71	5.85	—	11.86
柳井市	133.82	74.08	—	45.38	—	—	14.36	4.20	—	10.16
周防大島町	14.54	12.89	—	—	—	—	1.65	1.65	—	—
上関町	2.40	2.40	—	—	—	—	—	—	—	—
田布施町	61.67	47.08	—	12.89	—	—	1.70	—	—	1.70
平生町	11.31	11.31	—	—	—	—	—	—	—	—
周南農林事務所	769.24	478.59	34.74	55.31	—	119.36	115.98	110.76	—	5.22
下松市	66.36	41.75	3.84	—	—	—	24.61	24.61	—	—
光市	75.38	54.73	—	4.00	—	—	16.65	16.65	—	—
周南市	627.50	382.11	30.90	51.31	—	119.36	74.72	69.50	—	5.22
山口農林事務所	1,047.15	558.93	23.85	84.30	—	216.66	187.26	98.35	—	88.91
山口市	394.72	239.73	3.40	22.77	—	55.78	76.44	58.36	—	18.08
防府市	38.20	29.22	—	6.59	—	—	2.39	2.39	—	—
阿東町	614.23	289.98	20.45	54.94	—	160.88	108.43	37.60	—	70.83
美祿農林事務所	582.50	353.89	28.03	95.71	—	13.88	119.02	85.40	—	33.62
宇部市	40.72	35.78	0.39	—	—	—	4.94	4.45	—	0.49
美祿市	481.65	303.75	25.36	95.71	—	13.88	68.31	62.79	—	5.52
山陽小野田市	60.13	14.36	2.28	—	—	—	45.77	18.16	—	27.61
下関農林事務所	706.87	439.16	15.04	39.12	1.00	139.12	88.47	40.84	—	47.63
下関市	706.87	439.16	15.04	39.12	1.00	139.12	88.47	40.84	—	47.63
長門農林事務所	461.12	376.08	7.99	39.84	6.82	—	38.38	25.92	—	12.46
長門市	461.12	376.08	7.99	39.84	6.82	—	38.38	25.92	—	12.46
萩農林事務所	975.68	672.81	31.64	78.39	—	37.05	187.43	96.37	—	91.06
萩市	799.68	570.83	28.94	68.04	—	37.05	123.76	86.20	—	37.56
阿武町	176.00	101.98	2.70	10.35	—	—	63.67	10.17	—	53.50

注) 県民税関連事業は公益森林整備事業の実績数値

VI 県行造林

1. 契約種別県行造林地面積

(単位:ha)

種 類	面 積	農 林 事 務 所 別 内 訳							
		岩 国	田 布 施	周 南	山 口	美 祢	下 関	長 門	萩
総 数	3,170	112	28	611	828	398	504	223	466
県有模範林	1,597	—	28	139	615	368	252	48	147
大典記念公有林野県行造林	231	—	—	79	63	20	36	10	23
私有林野治水県行造林	45	20	—	—	—	—	6	—	19
資源開発県行造林	895	15	—	359	86	10	140	129	156
パルプ資源県行造林	64	—	—	—	—	—	54	—	10
普通県行造林	338	77	—	34	64	—	16	36	111

2. 市町別県行造林地面積

(単位:ha)

市 町	契約件数	面 積	市 町	契約件数	面 積
総 数	84	3,170			
岩国農林事務所	6	112	下関農林事務所	12	504
岩 国 市	6	112	下 関 市	12	504
田布施農林事務所	1	28	長門農林事務所	8	223
周防大島町	1	28	長 門 市	8	223
周南農林事務所	14	611	萩農林事務所	15	466
光 市	1	63	萩 市	15	466
周南市	13	548			
山口農林事務所	19	828			
山 口 市	13	526			
阿 東 町	6	302			
美祢農林事務所	9	398			
宇 部 市	1	20			
美 祢 市	8	378			

3. 県行造林地の伐採面積の推移

(単位:ha)

種 別	平成16年度	平成17年度	平成18年度	平成19年度	平成20年度
伐 採	0	0	0	0	0

Ⅶ 林産物生産

1 林業算出額及び生産林業所得(山口県全体)

(単位:千万円)

年次	林業産出額	内 訳				生産林業所得
		木材生産	薪炭生産	栽培きのこ類生産	林野副産物採取	
15	341	248	7	57	29	274
16	315	234	8	47	26	253
17	264	207	5	44	8	209
18	245	193	4	40	8	195
19	275	228	4	40	3	211

2 木材

(1) 木材の需給

ア 材種別素材供給量の推移

(単位:千m³)

年次	総数	国 産 材			外 材					
		小計	自県材	他県材	小計	南洋材	米材	北洋材	ニュージ ランド材	その他
16	461	156	146	10	305	7	255	6	33	4
17	438	148	138	10	290	6	250	1	29	4
18	417	128	119	9	289	3	255	0	31	0
19	426	149	141	8	277	2	248	0	27	0
20	378	117	113	4	261	2	233	0	26	0

イ 用途別素材生産量の推移

(単位:千m³)

年次	用 途 別				
	総数	製材用	木材チップ用	合板用	その他
16	181	115	66	—	—
17	176	111	65	—	—
18	147	96	51	—	—
19	199	132	67	—	—
20	167	107	60	—	—

ウ 市町別素材生産量

(単位:m³)

市 町	総 数	針 広 別		市 町	総 数	針 広 別	
		針葉樹	広葉樹			針葉樹	広葉樹
総 数	167,000	117,000	50,000				
岩国農林事務所	23,520	17,941	5,579	美祢農林事務所	19,406	12,413	6,993
岩 国 市	23,520	17,941	5,579	宇 部 市	19	19	—
和 木 町	—	—	—	美 祢 市	17,192	12,198	4,994
田布施農林事務所	381	101	280	山陽小野田市	2,195	196	1,999
柳 井 市	273	101	172	下関農林事務所	28,429	5,761	22,668
周防大島町	—	—	—	下 関 市	28,429	5,761	22,668
上 関 町	43	—	43	長門農林事務所	323	289	34
田 布 施 町	22	—	22	長 門 市	323	289	34
平 生 町	43	—	43	萩農林事務所	13,045	12,469	576
周南農林事務所	46,194	44,015	2,179	萩 市	12,484	11,917	567
下 松 市	75	75	—	阿 武 町	561	552	9
光 市	—	—	—				
周 南 市	46,119	43,940	2,179				
山口農林事務所	35,702	24,011	11,691				
山 口 市	13,784	13,479	305				
防 府 市	—	—	—				
阿 東 町	21,918	10,532	11,386				

エ 樹種別素材生産量の推移

(単位:千m³)

年次	総数	針葉樹					広葉樹			
		小計	アカマツ クロマツ	スギ	ヒノキ	その他	小計	ナラ	ブナ	その他
16	181	129	24	74	30	0	52	-	-	52
17	176	116	13	72	30	1	60	-	-	60
18	147	100	11	61	27	1	47	-	-	47
19	199	144	18	93	33	0	55	-	-	55
20	167	117	9	84	24	0	50	-	-	50

オ 用途別素材入荷量の推移

(単位:千m³)

年次	総数	製材用	合板用	チップ用
15	458	407	0	51
16	464	412	0	52
17	438	387	-	51
18	417	375	-	42
19	426	377	-	49
20	418	377	-	41

カ 県別素材移入量

区分	総数	福岡	広島	島根	宮崎	大分	熊本	愛媛
総数	183.7	20.4	8.3	2.1	0.8	0.7	0.3	0.1
国産材	4.0	0.1	0.6	2.1	0.8	—	0.3	0.1
外材	179.7	20.3	7.7	—	—	0.7	—	—

キ 県別素材移出量

区分	総数	島根	広島					
総数	54.0	44.5	9.5					
国産材	54.0	44.5	9.5					
外材	—	—	—	—				

ク 移入県別、国産材・外材別製材品移入量

区分	総数	広島	福岡	高知	宮崎	岡山	島根	大分
総数	56.1	17.3	12.9	2.1	1.8	1.0	1.0	0.6
国産材	8.5	0.2	2.8	0.4	1.8	1.0	0.7	0.6
外材	47.6	17.1	10.1	1.7	—	—	0.3	—

ケ 移出県別、国産材・外材別製材品移出量

区分	総数	福岡	広島	島根	長崎	愛媛	宮崎	大分	大阪
総数	136.9	34.2	20.2	8.9	5.8	4.0	2.1	1.9	
国産材	22.5	3.6	1.0	0.2	—	3.6	2.1	0.2	
外材	114.4	30.6	19.2	8.7	5.8	0.4	—	1.7	

(単位: 千m³)

大	分	その他						
0.1		150.9						
—		0.0						
0.1		150.9						

(単位: 千m³)

|--|--|--|--|--|--|--|--|--|

(単位: 千m³)

愛	媛	北海道	兵庫	その他				
0.5		0.3	0.1	18.5				
0.5		0.3	0.1	0.1				
—		—	—	18.4				

(単位: 千m³)

熊	本	大	分	兵庫	佐	賀	鳥	取	岡	山	その他		
1.6		1.1		0.4	0.4		0.3		0.1		55.9		
0.2		0.1		0.4	0.1		—		0.1		10.9		
1.4		1.0		—	0.3		0.3		—		45.0		

(2) 木材関連産業

ア 製材用動力の出力階層別工場数の推移

年次	総数	1kw以上 ~7.5kw未満	7.5~ ~22.5	22.5~ 37.5	37.5~ 75.0	75.0~ 150.0	150.0~ 300.0	300.0kw 以上
16	136	—	12	27	54	25	10	8
17	120	—	11	21	53	20	8	7
18	114	—	12	27	44	16	9	6
19	109	—	7	30	42	16	8	6
20	95	—	9	26	32	14	8	6

イ 製材工場実態の推移

年次	工場数 (A)	出力数 (B)	素材入荷量 (C)	素材消費量 (D)	製材品出荷量 (E)	1当出力 ($\frac{B}{A}$)	同素材入 左材量 ($\frac{C}{A}$)	同素材消 費左材量 ($\frac{D}{A}$)	同製出 荷左品量 ($\frac{E}{A}$)
		kw	千m ³	千m ³	千m ³	kw	m ³	m ³	m ³
16	136	14,494	412	410	262	106.6	3,029	3,015	1,926
17	120	13,683	387	385	238	114.0	3,225	3,208	1,983
18	114	11,126	375	379	226	97.6	3,289	3,325	1,982
19	109	11,086	377	378	235	101.7	3,459	3,468	2,156
20	95	11,324	337	339	211	119.2	3,547	3,568	2,221

ウ 国産材・外材製材工場数及び素材入荷量の推移

(単位:千m³)

年次	総数		国産材のみ		国産材と外材		外材のみ	
	工場数	入荷量	工場数	入荷量	工場数	入荷量	工場数	入荷量
16	136	412	43	73	77	79	16	260
17	120	387	47	68	62	60	11	259
18	114	375	41	61	59	48	14	266
19	109	377	62	81	35	36	12	260
20	95	337	41	59	45	34	9	244

エ 製材用素材の国産材・外材別入荷量の推移

(単位:千m³)

年次	総数	国産材			外材					
		小計	針葉樹	広葉樹	小計	南洋材	米材	北洋材	ニュージ ランド材	その他
16	412	107	106	1	305	7	255	6	33	4
17	387	97	96	1	290	6	250	1	29	4
18	375	86	83	3	289	3	255	0	31	0
19	377	100	99	1	277	2	248	0	27	0
20	337	76	74	2	261	2	233	0	26	0

オ 製材工場の製材品出荷量の推移

(単位:千m³)

年次	総数	建築用材				土木建築 用材	木箱仕組 板こん包 用材	家具建具 用材	その他 用材
		小計	板類	ひき割類	ひき角類				
16	262	214	39	53	122	12	32	1	3
17	238	193	36	42	115	13	30	2	0
18	226	177	19	42	116	16	32	0	1
19	235	189	16	50	123	14	30	0	2
20	211	178	14	48	116	8	19	1	5

カ 木材チップ工場数及び木材チップ生産量

(単位:千m³・千t)

年次	工場数			生産量								
	総数	製材、合板を兼営している	製材、合板を兼営していない	総数	樹種別		入手区分別					
					針葉樹	広葉樹	素材(原木)	工場残材			解体材・廃材	
								小計	自己の工場から振り向けたもの	他の工場から購入したもの		
16	26	20	6	126	80	46	52	72	68	4	22	
17	18	13	5	104	62	42	43	61	—	—	—	
18	21	17	4	77	48	29	30	47	—	—	—	
19	19	15	4	74	45	29	32	42	—	—	—	
20	12	8	4	54	30	24	26	28	—	—	—	

注1)生産量のうち、樹種別には解体材・廃材を含まないため、総数と一致しない。
 注2)国の統計手法の変更に伴い、平成17年度より生産量の単位が(千t)に変更。
 また、生産量のうち工場残材の内訳が非公表となった。

キ 木材市売市場の現況

市場名	所在地	面積 (m ²)	年間取扱量 (m ³)			
			国産材		外材	
			素材	製材品	原木	製材品
(株)新宮山口市場	山口市大字鑄銭司1005-8 (TEL 083-985-1025)	12,000				
(株)小月原木市場	下関市豊田町大字殿敷字下向807-4 (TEL 0837-66-2826)	14,200				
県森連岩国木材 センター	岩国市大字天尾字小郷1532 (TEL 0827-77-0234)	20,620				
			90,830	5,000	-	5,500
県森連徳山木材 共販所	周南市大字須々万本郷1153-2 (TEL 0834-88-0713)	13,938				
県森連山口木材 共販所	山口市大字下小鯖546 (TEL 083-927-2859)	12,784				
県森連福栄木材 共販所	萩市大字福井下288-2 (TEL 0838-52-0101)	15,920				

(3) 木材の市況

(単位:円)

材種(樹種)	長 級 (m)	径 級 (厚×巾cm)	品 等	仕切場所	価 格
丸 太(スギ)	3	14~16	込	市場渡	12,300
〃 (〃)	4	18~22	〃	〃	13,300
〃 (〃)	4	24~28	〃	〃	12,000
〃 (ヒノキ)	3	14~16	〃	〃	19,000
〃 (〃)	4	18~22	〃	〃	20,500
〃 (マツ)	4	18~22	〃	〃	12,100
〃 (〃)	4	24~28	〃	〃	13,500
チップ原木(マツ)	込	込	込	工場着	4,000
〃 (広)	〃	〃	〃	〃	6,800
外 材(米マツ)	10	30	レギュラー	港頭価格	28,300
〃 (米ツガ)	〃	〃	〃	〃	22,000

注1) 価格は1m³当たりで年間の平均である。注2) チップ原木は1m³当たりの平均である。

3 特用林産物

(1) 特用林産物生産量の推移

(単位:t)

年次	生しいたけ	乾しいたけ	なめこ	えのきたけ	ひらたけ	まつたけ	たけのこ	沢わさび	畑わさび
16	375.8	27.7	5.2	200.0	4.9	13.3	87.7	21.2	117.4
17	331.3	28.1	5.2	200.0	2.5	2.6	62.7	29.2	92.8
18	315.7	29.8	1.5	70.0	2.5	2.6	64.0	7.7	76.5
19	301.0	25.2	0.4	30.1	1.8	0.9	77.1	4.6	78.7
20	303.0	31.0	0.5	20.1	6.3	0.9	97.8	4.5	77.6

(単位:t、竹材:束)

年次	く	り竹材	木炭	竹炭				
16	276.0	120,200	181	81				
17	345.0	127,600	148	81				
18	188.0	116,800	94	83				
19	188.9	93,200	107	100				
20	264.4	77,500	105	87				

(2) しいたけ

ア 種類別しいたけ生産量

(単位:t)

区 分	生産量	前年次末 在 荷 量	自家消費量	販 売 量	本年次末 在 荷 量
総数(乾換算)	76.5	—	10.3	66.1	—
乾しいたけ	31.0	—	7.5	23.5	—
ど ん こ	10.7	—	2.6	8.1	—
こうしん	17.2	—	4.2	13.0	—
やまなり	3.1	—	0.7	2.4	—
生しいたけ	303.0	—	18.9	284.1	—

注) 生しいたけを乾しいたけに換算するときは0.15を乗じた。

(3) 竹材

ア 県別竹材移出量

(単位:数量束、比率%)

移 出 先	数 量	比 率	移 出 先	数 量	比 率
総 数	37,300	100			
愛 知 県	10,010	27	鳥 取	1,000	3
岐 阜 県	8,790	23	徳 島 県	1,000	3
島 根 県	7,000	19	そ の 他	2,100	6
滋 賀 県	3,100	8			
東 京 都	2,300	6			
佐 賀 県	2,000	5			

(4) 特用林産物の市況

(単位:円)

種 別	区 分	単 位	仕切場所	価 格
しいたけ	生しいたけ	kg 当 た り	県内主要市場	1,119 円
〃	乾しいたけ	〃	静 岡 市 場	5,074 円
竹材(まだけ)	特 上	束 当 た り	生産者道路渡し	1,850 円
木炭(か し)	黒 炭 1 級	12 kg 入	生産者倉庫渡し	2,491 円

注) 価格は年間の平均である。

(5) 特用林産関連事業作業路開設状況

(単位:m)

年 次	延 長	
16	—	
17	—	
18	—	
19	—	
20	—	

(6) 市町別特用林産物生産量

市 町	生しいたけ	乾しいたけ	な め こ	えのきたけ	ひらたけ	まつたけ
総 数	303.0	31.0	0.5	20.1	6.3	0.9
岩国農林事務所	31.1	1.8	—	—	—	—
岩国市	31.0	1.8	—	—	—	—
和木町	0.1	—	—	—	—	—
田布施農林事務所	4.4	0.2	—	—	—	—
柳井市	0.9	0.2	—	—	—	—
周防大島町	—	—	—	—	—	—
上関町	0.8	—	—	—	—	—
田布施町	2.0	—	—	—	—	—
平生町	0.7	—	—	—	—	—
周南農林事務所	42.5	2.0	—	—	4.5	—
下松市	32.6	—	—	—	4.5	—
光市	6.6	0.7	—	—	—	—
周南市	3.3	1.3	—	—	—	—
山口農林事務所	102.2	2.7	—	20.0	1.7	0.8
山口市	91.7	1.5	—	—	1.7	0.7
防府市	1.6	0.1	—	—	—	—
阿東町	8.9	1.1	—	20.0	—	0.1
美祢農林事務所	64.5	5.2	0.1	0.1	0.1	—
宇部市	17.9	2.0	—	—	—	—
美祢市	27.6	3.2	—	—	—	—
山陽小野田市	19.0	—	0.1	0.1	0.1	—
下関農林事務所	10.1	0.7	0.1	—	—	—
下関市	10.1	0.7	0.1	—	—	—
長門農林事務所	6.3	2.9	—	—	—	—
長門市	6.3	2.9	—	—	—	—
萩農林事務所	41.9	15.5	0.3	—	—	0.1
萩市	41.3	14.7	0.2	—	—	0.1
阿武町	0.6	0.8	0.1	—	—	—

(単位:t、竹材:千束)

たけのこ	沢わさび	畑わさび	く	り竹	材木	炭竹	炭
97.8	4.5	77.6	264.4	77.5	105.2	86.7	
9.0	0.5	64.9	68.2	—	0.6	21.0	
9.0	0.5	64.9	68.2	—	0.6	21.0	
—	—	—	—	—	—	—	—
32.5	—	—	11.0	—	1.0	3.2	
0.2	—	—	11.0	—	—	1.5	
30.3	—	—	—	—	—	0.2	
—	—	—	—	—	—	—	—
—	—	—	—	—	—	0.5	
2.0	—	—	—	—	1.0	1.0	
12.0	0.8	2.5	2.4	3.0	5.0	0.6	
—	—	—	0.1	1.0	—	0.1	
—	—	—	—	0.2	—	0.2	
12.0	0.8	2.5	2.3	1.8	5.0	0.3	
9.0	1.1	7.8	16.0	12.9	45.4	30.3	
2.0	1.0	1.5	16.0	4.1	34.4	20.0	
—	—	—	—	1.8	—	10.0	
7.0	0.1	6.3	—	7.0	11.0	0.3	
25.5	—	1.3	145.9	10.3	5.5	1.0	
20.7	—	—	1.0	2.8	0.1	0.6	
—	—	1.2	143.2	7.5	5.4	0.4	
4.8	—	0.1	1.7	—	—	—	
7.1	—	—	1.8	2.8	3.0	3.4	
7.1	—	—	1.8	2.8	3.0	3.4	
1.2	2.1	0.9	18.1	21.2	17.0	3.2	
1.2	2.1	0.9	18.1	21.2	17.0	3.2	
1.5	—	0.2	1.0	27.3	27.7	24.0	
1.0	—	—	1.0	27.3	27.5	24.0	
0.5	—	0.2	—	—	0.2	—	

Ⅷ 林業構造改善

(1) 事業の推移 (単位:千円)

事業(交付金)名・ 地域名(区分)	実績					計
	16年度	17年度	18年度	19年度	20年度	
総数	301,226	[11,812] 169,092	89,099	[111,840] 72,688	151,140	783,245
林業・木材産業構造 改革事業						
美川町(路網整備)	47,180					47,180
徳地町(木材加工流通 施設整備外)	228,153					228,153
田万川町(木造公共 施設整備)	25,893					25,893
林業・木材産業等振 興施設整備交付金事						
萩市(特用林産物の 振興施設整備)		[11,812] 18,744	11,812			30,556
下関市(木造公共施 設整備)		58,275				58,275
岩国市外(木質バ イオマスエネルギー 利用促進整備)		92,073				92,073
下松市(木造公共施 設整備)			20,080			20,080
阿東町外(木質バ イオマスエネルギー の利用促進整備)			57,207			57,207
宇部市(特用林産物 の振興施設整備)				6,394		6,394
森林整備・林業等振 興施設整備交付金事						
下松市(木造公共施 設整備)					39,300	39,300
農産漁村活性化対策 整備交付金事業						
美祢市(農林水産物 処理加工施設)				[111,840] 24,084	111,840	135,924
阿東町(農林水産物 処理加工施設)				42,210		42,210

注) []書きは翌年度への繰越分を外数

(2) 事業実績

ア 事業実績

(単位:千円)

事業種目	事業費	事業内容
総数	151,140	
学校関連施設整備事業		
木造公共施設整備	39,300	屋内運動場(内装木質化)、部室(丸太組構法)
農林水産物処理加工施設		
農林水産物処理加工施設	111,840	竹箸加工機械施設 1式

イ 市町又は地域別実績

(単位:千円)

事業種目	事業費	事業主体	事業内容
下松市	151,140		
学校関連施設整備事業			
木造公共施設整備	39,300	下松市	県産木材 84.4m ³
美祢市			
農林水産物処理加工施設			
農林水産物処理加工施設	111,840	美祢市	竹箸製造機 2台 関連設備 1式

森 林 組 合

1 森林組合の現況

(1) 森林組合連合会

ア 機構（平成21年4月1日現在）

会 長	1人	職員数（臨時職員除く）	
副会長	1人	事務	16人
理 事	5人（会長・副会長除く）	技術	23人
監 事	3人	計	39人

（ ）は兼務職員で内数



イ 会員及び出資金の推移

（単位：千円）

年 度	会 員 数	出 資 口 数	出資金総額	うち払込済出資金
16	9	54,703	328,218	328,218
17	9	60,252	361,512	361,512
18	9	63,365	380,190	380,190
19	9	66,107	396,642	396,642
20	9	66,857	401,142	401,142

ウ 主要事業取扱量の推移

年 度	販 売 事 業				購 買 事 業				
	木 材	うち共販 取扱数量	杉 皮	竹 材	山行苗	幼 苗	種 子	肥 料	薬 剤
	m ³	m ³	束	束	千本	千本	kg	kg	千円
16	77,319	72,224	-	-	1,451	-	-	19,410	58,413
17	73,566	70,526	-	-	1,492	-	-	15,570	54,017
18	72,962	72,423	-	-	1,188	-	-	9,675	51,649
19	79,974	76,915	-	-	1,163	-	-	8,670	35,636
20	75,613	71,212	-	-	997	-	-	5,940	22,499

(2) 森林組合

ア 経営体制の推移

(ア) 組合員所有森林面積規模別組合数の推移

年 度	総 数	500ha 未 満	500～ 1,000ha	1,000～ 2,000ha	2,000～ 3,000ha	3,000～ 5,000ha	5,000～ 10,000ha	10,000 ha以上
16	9	-	-	-	-	1	-	8
17	9	-	-	-	-	1	-	8
18	9	-	-	-	-	1	-	8
19	9	-	-	-	-	1	-	8
20	9	-	-	-	-	1	-	8

(イ) 払込済出資金の推移

(単位：千円)

区 分	平成16年度	平成17年度	平成18年度	平成19年度	平成20年度
払 込 済 出 資 金	1,416,912	1,411,873	1,414,692	1,416,910	1,413,260

(ウ) 払込済出資金別組合数の推移

年 度	総 数	100万円 未 満	100～ 200	200～ 300	300～ 400	400～ 500	500～ 1000	1000～ 2000	2000～ 3000	3000～ 4000	4000～ 5000	5000 万円以上
16	9	-	-	-	-	-	-	-	-	-	-	9
17	9	-	-	-	-	-	-	-	-	-	-	9
18	9	-	-	-	-	-	-	-	-	-	-	9
19	9	-	-	-	-	-	-	-	-	-	-	9
20	9	-	-	-	-	-	-	-	-	-	-	9

(エ) 常勤役員数別組合数の推移

年 度	総 数	常勤役員 のいな い組合	常 勤 役 員 の い る 組 合					
			総 数	1 人	2 人	3 人	4 人	5 人以上
16	9	0	9	-	-	-	-	9
17	9	0	9	-	-	-	-	9
18	9	0	9	-	-	-	-	9
19	9	0	9	-	-	-	-	9
20	9	0	9	-	-	-	-	9

イ 主要経済事業の推移

(7) 販売事業の推移

(単位：金額千円、数量 m^3)

年 度	総 数		木 材			そ の 他	
	組 合 数	販 売 高	組 合 数	販 売 数 量	販 売 高	組 合 数	販 売 高
1 6	9	112,834	8	7,400	97,603	6	15,231
1 7	9	90,348	8	6,742	71,537	6	18,811
1 8	9	76,498	8	4,428	50,629	6	25,869
1 9	9	85,247	8	6,314	77,638	6	7,609
2 0	9	108,916	8	6,554	78,662	6	30,254

(1) 林産事業の推移

(単位：金額千円、数量 m^3)

年 度	総 数		木 材			そ の 他	
	組 合 数	販 売 高	組 合 数	販 売 数 量	販 売 高	組 合 数	販 売 高
1 6	8	222,211	8	21,685	222,211	-	-
1 7	8	186,803	8	18,547	186,803	-	-
1 8	8	129,771	8	12,392	129,771	-	-
1 9	8	211,824	8	18,305	211,824	-	-
2 0	8	169,584	8	16,921	167,262	-	2,322

(ウ) 森林造成事業の推移

(単位：金額千円、面積ha)

年 度	総 数		新 植			保 育			そ の 他	
	組 合 数	金 額	組 合 数	面 積	金 額	組 合 数	面 積	金 額	組 合 数	金 額
16	9	3,937,386	9	397	576,503	9	10,188	2,210,584	9	1,150,299
17	9	3,688,227	9	415	571,619	9	9,222	2,035,106	9	1,081,502
18	9	3,268,424	9	289	323,363	9	9,649	2,219,138	9	725,923
19	9	2,946,203	9	352	347,656	9	8,775	1,923,569	9	674,978
20	9	2,849,774	9	317	291,240	9	8,490	1,830,316	9	728,218

(I) 購買事業の推移

(単位：千円)

年 度	組 合 数	取 扱 金 額
1 6	9	406,830
1 7	9	378,185
1 8	9	332,744
1 9	9	297,478
2 0	9	281,890

ウ 財務状況の推移

(単位：千円)

項 目	平成16年度		平成17年度		平成18年度		平成19年度		平成20年度	
	組合数	金額	組合数	金額	組合数	金額	組合数	金額	組合数	金額
事業総利益	9	1,391,506	9	1,393,963	9	1,298,647	9	1,190,483	9	1,193,607
指導	9	27,067	9	27,394	9	26,164	9	25,391	9	25,200
販売	9	61,548	9	51,395	9	32,001	9	49,405	9	55,325
購買	9	69,715	9	67,773	9	51,719	9	51,361	9	51,224
利用	9	1,286,788	9	1,301,698	9	1,240,096	9	1,114,862	9	1,111,965
金融	9	522	9	491	9	995	9	246	9	293
事業管理費	9	1,288,465	9	1,254,251	9	1,226,621	9	1,211,262	9	1,172,484
事業利益	9	103,041	9	139,712	9	72,026	9	20,779	9	21,123
事業外損益	9	67,144	9	59,468	9	40,770	9	18,191	9	36,860
経常利益	9	170,185	9	199,180	9	112,796	9	2,588	9	57,983
特別損益	7	648	8	2,201	7	4,768	9	11,151	9	8,054
税引前当期純利益	9	170,833	9	196,979	9	117,564	9	13,739	9	49,929
法人税及び住民税	8	74,580	9	84,776	9	38,580	9	29,347	9	18,206
当期剰余金	9	96,253	9	112,203	9	78,984	9	43,086	9	31,723
前期繰越剰余金	9	62,810	9	66,312	9	66,950	9	59,634	9	35,272
積立金取崩額	1	2,543	-	-	-	-	1	3,204		
当期末処分剰余金	9	161,606	9	178,515	9	145,934	9	19,752	9	66,995

工 作業班員の推移

年 度	作 業 班 数		労 働 者 数		
	組 合 数	班 数	総 数	男	女
1 6	9	-	609	519	90
1 7	9	-	596	511	85
1 8	9	-	561	486	75
1 9	9	-	706	614	92
2 0	9	-	718	647	71

オ 森林組合の推移

年 度	森林組合数	組合員数	組合員所有 森 林 面 積	役 職 員			
				理 事	監 事	職 員	常勤役職員
1 6	9	52,230	306,661	139	32	162	171
1 7	9	52,134	306,105	139	32	161	170
1 8	9	52,011	306,045	135	31	160	169
1 9	9	51,889	304,806	95	28	156	164
2 0	9	51,762	304,574	88	27	148	156

カ 市町別森林組合の現況

市 町	森林組合名	組合員数	組合員所有 森 林 面 積	役 職 員		
				理 事	監 事	職 員
総 数		51,762	304,574	88	27	148
岩国農林事務所		10,610	47,570	18	6	25
岩 国 市	錦 川	4,678	27,190	11	3	18
"	山口県東部	5,932	20,380	7	3	7
周南農林事務所		6,642	48,101	20	6	17
光 市	光 大 和	1,552	3,564	9	3	5
周 南 市	周 南	5,090	44,537	11	3	12
山口農林事務所		7,116	40,087	12	3	22
山 口 市	山口中央	7,116	40,087	12	3	22
美祢農林事務所		7,831	42,974	12	3	14
美 祢 市	カルスト	7,831	42,974	12	3	14
下関農林事務所		10,811	52,690	12	3	31
下 関 市	山口県西部	10,811	52,690	12	3	31
萩 農林事務所		8,752	73,152	14	6	39
萩 市	阿 武 萩	6,561	52,466	8	3	23
阿 東 町	阿 東 町	2,191	20,686	6	3	16

(単位：面積ha、金額千円、事業 m³、ha)

払込済 出資金	主要経済事業				作業班	
	販売(木材)	林産(木材)	新植	保育	班数	労働者数
1,416,912	7,400	21,685	397	10,188	-	609
1,411,873	6,742	18,547	415	9,222	-	596
1,414,692	4,428	12,392	289	9,649	-	561
1,416,910	6,314	18,305	352	8,775	-	706
1,413,260	6,554	16,921	317	8,490	-	718

(単位：面積ha、金額千円、事業 m³、ha)

員 常勤役職員	払込済 出資金	主要経済事業				作業班
		販売(木材)	林産(木材)	新植	保育	労働者数
156	1,413,260	6,554	16,921	317	8,490	718
27	244,536	2,515	7,724	59	1,564	241
19	139,272	2,295	2,363	21	551	172
8	105,264	220	5,361	38	1,013	69
18	290,893	601	200	44	1,022	79
5	59,422	-	-	13	281	21
13	231,471	601	200	31	741	58
23	142,496	67	158	67	816	39
23	142,496	67	158	67	816	39
15	158,689	1,036	486	65	942	39
15	158,689	1,036	486	65	942	39
32	214,687	1,455	68	37	1,863	98
32	214,687	1,455	68	37	1,863	98
41	361,959	880	8,285	45	2,283	222
24	239,909	834	7,272	12	1,337	154
17	122,050	46	1,013	33	946	68

(3) 生産森林組合

ア 生産森林組合の推移

年 度	生 産 森林組合数	組 合 員 数	組 合 経 営 森 林 面 積	役 職	
				理 事	監 事
1 6	17	970	917	94	34
1 7	17	968	917	91	34
1 8	17	935	1,078	86	32
1 9	16	907	900	77	30
2 0	15	796	971	68	26

イ 市町別生産森林組合の現況

市 町	生 産 森林組合名	組 合 員 数	組 合 経 営 森 林 面 積	役 職	
				理 事	監 事
総 数		796	971	68	26
岩 国 市	錦町青年の山	10	16	4	1
防 府 市	嶽 の 後	131	74	9	3
"	東 部	18	183	5	2
宇 部 市	市 小 野	67	67	6	2
山陽小野田市	不 動 寺 原	41	35	6	2
下 関 市	岡 枝	-	-	-	-
"	室 津 在	82	82	5	2
"	蓋 之 井	21	128	4	1
"	杣 地	49	12	5	2
"	檜 原	28	13	5	2
長 門 市	三 隅 市	32	59	5	2
"	伊上共益会	263	208	5	3
萩 市	目 代	19	10	5	2
"	明 石	-	-	-	-
阿 東 町	田 野	35	84	4	2

(単位：面積、事業概要 ha、金額 千円)

員		払込済 出資金	事業概要			
職員	常勤役職員		新植	保育	間伐	主伐
3	-	162,741	-	12	-	-
3	-	162,283	-	42	-	-
3	-	159,767	-	29	-	-
3	-	159,153	-	27	-	-
1	-	137,478	-	25	-	-

(単位：面積、事業概要 ha、金額 千円)

員		払込済 出資金	事業概要			
職員	常勤役職員		新植	保育	間伐	主伐
1	-	137,478	-	25	-	-
-	-	200	-	-	-	-
-	-	6,600	-	-	-	-
-	-	1,290	-	-	-	-
1	-	10,318	-	-	-	-
-	-	8,700	-	-	-	-
-	-	465	-	-	-	-
-	-	5,740	-	-	-	-
-	-	9,450	-	-	-	-
-	-	3,920	-	-	-	-
-	-	378	-	-	-	-
-	-	13,480	-	-	-	-
-	-	65,942	-	25	-	-
-	-	5,700	-	-	-	-
-	-	-	-	-	-	-
-	-	5,760	-	-	-	-

林業金融

1 農林漁業信用基金出資及び債務保証額の推移

(1) 出資

(単位：千円)

年度	総数		県		林業者等	
	件数	金額	件数	金額	件数	金額
14	134	164,170	1	76,740	133	87,430
15	88	135,130	1	76,740	87	58,390
16	88	134,630	1	76,740	87	57,890
17	87	132,010	1	76,740	86	55,270
18	87	132,010	1	76,740	86	55,270
19	87	132,010	1	76,740	86	55,270
20	86	132,010	1	76,740	85	55,270

(2) 債務保証額

(単位：千円)

年度	総数	
	件数	金額
14	34	545,250
15	33	497,330
16	30	448,800
17	29	429,390
18	26	335,300
19	27	358,100
20	25	327,470

2 (株)日本政策金融公庫資金融資実績の推移(林業関係)

(単位：千円)

資 金	平成16年度		平成17年度		平成18年度		平成19年度		平成20年度	
	件数	借入金額	件数	借入金額	件数	借入金額	件数	借入金額	件数	借入金額
総数	80	1,288,606	50	1,355,980	39	977,273	61	978,578	17	198,799
林業基盤整備	31	535,944	24	403,836	19	248,800	12	189,664	13	155,787
造林	31	535,944	24	403,836	19	248,800	12	189,664	12	154,305
補助	21	174,214	15	188,956	13	166,340	10	159,274	9	128,915
公有林	14	98,300	8	99,400	7	108,600	5	95,900	6	87,900
私有林	7	71,914	7	89,556	6	57,740	5	63,374	3	41,015
非補助	10	361,730	9	214,880	6	82,460	2	30,390	3	25,390
公有林	6	35,500	5	32,800	4	15,700	1	4,500	1	4,800
私有林	4	326,230	4	182,080	2	66,760	1	25,890	2	20,590
利用間伐推進	-	-	-	-	-	-	-	-	1	1,482
林道	-	-	-	-	-	-	-	-	-	-
森林整備活性化資金	11	170,918	14	199,562	12	153,797	27	415,000	4	43,012
林業経営育成	-	-	-	-	-	-	-	-	-	-
森林取得	-	-	-	-	-	-	-	-	-	-
育林	-	-	-	-	-	-	-	-	-	-
林業経営安定	38	581,744	12	752,582	8	574,676	22	373,914	-	-
伐採調整	-	-	-	-	-	-	-	-	-	-
林業経営維持	38	581,744	12	752,582	8	574,676	22	373,914	-	-
農林漁業構造改善事業推進	-	-	-	-	-	-	-	-	-	-
農林漁業施設	-	-	-	-	-	-	-	-	-	-
新規用途事業等	-	-	-	-	-	-	-	-	-	-
中山間地域活性化	-	-	-	-	-	-	-	-	-	-

3 林業・木材産業改善資金

資 金	平成16年度		平成17年度		平成18年度		平成19年度		平成20年度	
	件数	金額	件数	金額	件数	金額	件数	金額	件数	金額
林業・木材産業改善資金	4	28,540	3	26,200	2	13,800	2	10,400	1	2,000

X I 森 林 被 害

1 森林国営保険契約の推移

(単位:面積ha、金額千円)

年 度	新 規 契 約			年 度 末 現 在 契 約 高	
	面 積	保 険 金 額	納 入 保 険 料	面 積(保 有 高)	保 険 金 額
16	7,888	12,052,746	72,116	22,356	27,330,040
17	7,475	9,853,228	64,758	21,317	24,901,568
18	6,685	8,946,692	65,340	20,550	23,610,342
19	6,755	8,744,526	61,919	19,556	22,342,167
20	6,750	8,991,545	63,070	19,057	22,473,035

2 森林国営保険損害てん補状況の推移

(単位:面積ha、金額千円)

区 分	総 数	火 災	気 象 災 害						
			総 数	風 害	水 害	雪 害	干 害	凍 害	潮 害
16 年 度									
件 数	282	2	280	93	91	60	36	—	—
面 積	45	0	45	27	4	10	4	—	—
支払保険金	81,385	131	81,254	74,200	2,655	2,675	1,724	—	—
17 年 度									
件 数	1,153	0	1,153	1,092	9	15	37	—	—
面 積	188	0	188	176	1	5	6	—	—
支払保険金	174,114	0	174,114	166,627	621	3,782	3,084	—	—
18 年 度									
件 数	1,202	5	1,197	1,107	42	—	48	—	—
面 積	160	2	158	146	2	—	10	—	—
支払保険金	155,595	1,110	154,485	148,186	1,574	—	4,725	—	—
19 年 度									
件 数	605	1	604	540	31	18	15	—	—
面 積	75	0	75	68	2	1	4	—	—
支払保険金	67,003	71	66,932	63,350	1,153	478	1,951	—	—
20 年 度									
件 数	402	5	397	250	81	4	62	—	—
面 積	51	1	50	37	4	1	8	—	—
支払保険金	43,228	842	42,386	34,871	2,827	968	3,720	—	—

3 森林火災被害状況の推移

(単位:面積ha、金額千円)

区分	総数	人為火					自然火		内容 不明
		たき火	たばこ	ろう火	火入れ	その他	落雷	その他	
16年									
件数	24	10	-	-	3	4	1	-	6
面積	3	0	-	-	0	1	0	-	1
被害額	2,689	98	-	-	0	21	0	-	2,570
17年									
件数	26	10	3	-	4	1	2	-	5
面積	4	1	0	-	0	0	0	-	2
被害額	7,170	191	2,116	-	515	0	0	-	4,340
18年									
件数	33	8	1	-	-	10	1	-	13
面積	4	1	0	-	-	1	0	-	3
被害額	2,842	611	36	-	-	0	50	-	2,145
19年									
件数	36	15	-	-	7	2	-	-	12
面積	10	1	-	-	1	1	-	-	8
被害額	11,592	2,281	-	-	502	0	-	-	8,809
20年									
件数	19	10	-	-	1	1	2	-	5
面積	2	1	-	-	0	0	0	-	1
被害額	1,574	780	-	-	0	709	0	-	85

注) 森林被害報告年報による。

4 主な森林病虫獣害の被害状況の推移

(単位:ha、松くい虫m3)

年度	赤枯病	稚苗の 立枯病	ペスタ口 チア病	根切虫	松くい虫	マツ カレハ	スギノハ ダニ	スギカミ キリ
16	0	0	0	0	40,990	0	0	0
17	0	0	0	0	35,970	0	0	0
18	0	0	0	0	32,280	0	0	0
19	0	0	0	0	28,729	0	0	0
20	0	0	0	0	25,282	0	0	0

4 主な森林病虫獣害の被害状況の推移(つづき)

(単位:ha)

区 分	コウモリガ	マツノカイ ガラムシ類	野ネズミ	野ウサギ	イノシシ	シカ	サル	クマ
16	0	0	0	8	4	19	0	0
17	0	0	0	5	3	23	0	0
18	0	0	0	3	0	12	0	0
19	0	0	0	6	2	13	0	0
20	0	0	0	3	1	27	0	0

注) 森林被害報告年報による。

5 森林病虫獣害の発生及び防除状況(国営、補助対象事業のみ)

病虫獣害名	対象樹種	被害状況		防除状況
		発生場所	発生量	
松くい虫(被害立木)	マツ	林地	25, 282m ³	3, 185m ³
〃 (伐採跡地)	—	—	—	—
〃 (伐採木)	—	—	—	—
〃 (薬剤散布)	マツ	林地	39, 951ha	528ha
〃 (枯損幼齢木)	—	—	—	—
マツカレハ	—	—	—	—
野ネズミ	—	—	—	—

6. 市町別松くい虫被害及び防除状況(補助対象事業のみ)

(単位:面積 ha、材積m³)

市 町	被 害		防 除			
	被害区域面積	被害材積	予 防 面 積		駆 除 材 積	
			空 中 散 布	地 上 散 布		
	ha	m ³	ha	ha	m ³	
総 数	39,951	25,282 (15)	517	11	3,185	
岩国農林事務所	4,798	1,046	—	—	—	
岩 国 市	4,750	1,036	—	—	—	
和 木 町	48	10	—	—	—	
田布施農林事務所	496	184	—	—	—	
柳 井 市	320	154	—	—	—	
周防大島町	63	14	—	—	—	
上 関 町	52	10	—	—	—	
田布施町	30	3	—	—	—	
平 生 町	31	3	—	—	—	
周南農林事務所	3,011	968	—	4	18	
下 松 市	446	143	—	—	—	
光 市	487	80	—	4	8	
周 南 市	2,078	745	—	—	10	
山口農林事務所	15,474	7,874 (4)	4	—	1,572	
山 口 市	9,014	4,591	—	—	600	
防 府 市	2,173	842	—	—	—	
阿 東 町	4,287	2,441 (4)	4	—	972	
美祢農林事務所	1,445	924	—	—	—	
宇 部 市	679	207	—	—	—	
美 祢 市	264	99	—	—	—	
山陽小野田市	502	618	—	—	—	
下関農林事務所	813	781	—	1	3	
下 関 市	813	781	—	1	3	
長門農林事務所	2,852	2,683	247	2	794	
長 門 市	2,852	2,683	247	2	794	
萩農林事務所	11,062	10,822 (11)	266	4	798	
萩 市	8,399	8,899 (11)	266	4	798	
阿 武 町	2,663	1,923	—	—	—	

注)空中散布欄の()書きは、スポット散布(実面積)で内数。

駆除材積＝伐倒駆除＋特別伐倒駆除＋衛生伐

XII 林業普及

1 林業普及指導員の配置状況

区分	関係市町	指導員 配置数
総数		49
森林企画課		6
農林水産政策課		1
農林総合技術センター (林業指導センター)		3
岩徳指導区		
岩国農林事務所	岩国市、和木町	8
田布施農林事務所	柳井市、周防大島町、上関町、田布施町、平生町	
周南農林事務所	下松市、光市、周南市	5
山口指導区		
山口農林事務所	山口市、防府市、阿東町	7
美祢農林事務所	宇部市、美祢市、山陽小野田市	5
豊田指導区		
下関農林事務所	下関市	
長門農林事務所	長門市	7
萩指導区		
萩農林事務所	萩市、阿武町	7

2 林業普及指導員の活動状況

(1) 手段別活動状況

(単位:時間)

普及 指導区	総数	直接指導		調査 研究	情報 収集	連絡 調整	普及指導 の準備	事務 報告等	研修	その他
		個別	集団							
総数	91,512	4,916	10,427	2,030	16,195	4,788	23,256	27,356	1,668	876
県域	18,324	152	2,598	38	1,496	384	7,812	5,408	28	408
岩徳	25,820	1,640	2,767	444	6,586	1,386	7,073	5,332	516	76
山口	21,852	1,173	1,980	764	4,395	1,497	2,868	8,763	320	92
豊田	12,704	1,244	1,492	608	2,034	723	2,920	3,115	516	52
萩	12,812	707	1,590	176	1,684	798	2,583	4,738	288	248

(2) 科目別活動状況

(単位:時間)

普及 指導区	総数	林業 経営	造林	森林 保護	林産	特用 林産	林業 機械	普及 方法	その他
総数	91,512	1,291	28,788	3,834	946	2,094	3,818	49,065	1,676
県域	18,324	64	956	208	112	148	3,438	12,978	420
岩徳	25,820	88	10,644	356	204	252	132	13,604	540
山口	21,852	596	8,360	1,164	292	628	32	10,400	380
豊田	12,704	183	4,472	1,044	258	786	48	5,825	88
萩	12,812	360	4,356	1,062	80	280	168	6,258	248

3 山村中堅青年の養成状況

(1) 林業教室

研修課題	研修生数	日数	開催地
	人	日	
林業基礎講座	39	21	周南、山口、下関

(2) 山村青年グループ活動促進対策

項目	開催日数	人員	実施場所
技術経営講習会	122日	1,455人	県下全域
グループ研究会	207日	2,628人	〃

(資料) 普及実績

(3) 林業グループ数及び会員数

農林事務所	総数		林業研究グループ				林業研究グループ以外			
	グループ数	会員数	グループ数	会員数			グループ数	会員数		
		人		計	男	女		計	男	女
総数	58	1,454	53	1,383	1,099	284	5	71	24	47
岩国	19	253	17	223	171	52	2	30	12	18
田布施	2	47	2	47	36	11	—	—	—	—
周南	5	138	5	138	127	11	—	—	—	—
山口	5	151	4	135	103	32	1	16	12	4
美祢	6	196	5	184	153	31	1	12	0	12
下関	6	129	5	116	101	15	1	13	0	13
長門	7	116	7	116	89	27	—	—	—	—
萩	8	424	8	424	319	105	—	—	—	—

(資料) 林業研究普及団体の実情調査報告

(4) 指導林業士及び青年林業士の認定状況

総数	指導林業士	青年林業士	備考
人	人	人	
3	3	—	平成20年度認定者数
99	94	5	平成20年度末現在認定者数

4 林業機械器具現況表

機 械 種 別	単 位	所 有 区 分 別 数 量									
		公 有 林	学 校 林	会 社	森 林 組 合	その他組合等		集 落	研 究 機 関	個 人	合 計
						支 援 セ ン タ	そ の 他				
索道重力式	セット	—	—	23	—	—	—	—	—	1	24
索道動力式	〃	—	—	8	8	—	7	—	—	2	25
小型集材機(10ps未満)	台	—	—	34	7	—	1	—	—	95	137
大型集材機(10ps以上)	〃	—	—	48	24	—	—	—	1	87	160
モノケール	〃	—	—	—	—	—	—	—	—	2	2
リモコンウィンチ	〃	—	2	4	2	—	—	—	—	3	11
自走式搬器	〃	—	—	4	6	—	2	—	2	11	25
モノレール(懸垂式を含む)	〃	—	—	—	—	—	17	—	—	23	40
小型運材車(20ps未満)	〃	—	4	28	18	—	5	—	2	168	225
大型運材車(20ps以上)	〃	—	1	11	4	—	—	—	—	32	48
ホイールタイプトラクタ	〃	—	—	—	—	—	2	—	—	—	2
クローラタイプトラクタ	〃	—	—	3	—	—	—	—	—	6	9
フォークリフト	〃	1	—	58	17	5	9	—	—	21	111
フォークローダ	〃	—	—	2	1	—	—	—	—	4	7
クレーン	〃	2	—	49	24	2	4	2	1	51	135
グラップル	〃	—	—	8	8	—	—	—	—	6	22
トラクタショベル	〃	1	—	7	1	—	—	—	—	5	14
ショベル系掘削機械	〃	1	—	45	27	—	6	—	—	59	138
チェーンソー	〃	56	12	296	280	—	65	—	17	8,002	8,728
刈払機	〃	64	54	129	253	—	45	—	11	10,829	11,385
植穴掘機	〃	—	—	2	2	—	—	—	—	5	9
動力枝打機(自動木登式)	〃	3	—	4	10	—	—	—	1	119	137
動力枝打機(上記以外)	〃	—	—	9	7	—	—	—	—	126	142
苗畑用トラクタ	〃	—	—	—	—	—	8	—	—	12	20
スキッダ	〃	—	—	2	—	—	—	—	1	2	5
プロセッサ	〃	—	—	4	5	—	—	—	1	1	11
ハーベスタ	〃	—	—	—	2	—	—	—	—	2	4
フォワーダ	〃	—	—	5	8	—	—	—	—	3	16
タワーヤータ	〃	—	—	—	2	—	—	—	1	—	3
スイングヤータ	〃	—	—	2	3	—	—	—	—	3	8
その他の高性能林業機械	〃	—	—	—	—	—	—	—	—	—	0
グラップルソー	〃	—	—	6	3	—	—	—	1	3	13
樹木粉碎機	〃	—	—	8	6	—	—	—	3	—	17

XIII 林 道

1 林道の現況

(1) 林道の現況

(単位 : m)

種 目	路 線 数	延 長	林 道 密 度
自 動 車 道	1,142	1,553,427	3.64

注 1) 林道密度 = $\frac{\text{林道延長}}{\text{民有林森林面積}}$ (m/ha)

注 2) 自動車道:全幅員3.0m以上(間伐林道の2.8mを含む)

(2) 市町別林道の現況

市町名	19年度末現在 (林道延長)						延			
	自動車道		軽車道		計		新設・改築			
	路線数	延長	路線数	延長	路線数	延長	路線数	延長	路線数	延長
総数	1,144	1,548,745	380	323,117	1,524	1,871,862	0	6,024	0	0
岩国計	211	312,651	77	60,481	288	373,132	0	3,136	0	0
岩国市	209	308,317	77	60,481	286	368,798	—	3,136	—	—
和木町	2	4,334	—	—	2	4,334	—	—	—	—
田布施計	47	69,085	15	12,736	62	81,821	0	0	0	0
柳井市	24	39,186	6	6,831	30	46,017	—	—	—	—
周防大島町	12	16,983	6	4,398	18	21,381	—	—	—	—
上関町	2	907	1	697	3	1,604	—	—	—	—
田布施町	7	5,786	2	810	9	6,596	—	—	—	—
平生町	2	6,223	—	—	2	6,223	—	—	—	—
周南計	133	227,234	23	19,443	156	246,677	0	550	0	0
下松市	14	11,990	2	2,060	16	14,050	—	—	—	—
光市	1	607	3	777	4	1,384	—	—	—	—
周南市	118	214,637	18	16,606	136	231,243	—	550	—	—
山口計	258	308,246	47	45,649	305	353,895	0	464	0	0
山口市	140	153,770	26	23,799	166	177,569	—	—	—	—
防府市	31	43,548	13	16,090	44	59,638	—	464	—	—
阿東町	87	110,928	8	5,760	95	116,688	—	—	—	—
美祢計	132	132,034	72	64,593	204	196,627	0	0	0	0
宇部市	11	13,196	21	20,420	32	33,616	—	—	—	—
美祢市	106	101,750	41	35,722	147	137,472	—	—	—	—
山陽小野田市	15	17,088	10	8,451	25	25,539	—	—	—	—
下関計	84	114,003	81	67,201	165	181,204	0	484	0	0
下関市	84	114,003	81	67,201	165	181,204	—	484	—	—
長門計	109	136,344	26	27,243	135	163,587	0	290	0	0
長門市	109	136,344	26	27,243	135	163,587	—	290	—	—
萩計	170	249,148	39	25,771	209	274,919	0	1,100	0	0
萩市	145	217,290	35	23,578	180	240,868	—	1,100	—	—
阿武町	25	31,858	4	2,193	29	34,051	—	—	—	—

注) 2市町以上にまたがる路線の路線数は起点側にかかる市町へのみ記入

(単位:延長 m)

長 の 増												市町名
編 入				そ の 他				小 計				
自動車道		軽車道		自動車道		軽車道		自動車道		軽車道		
路線数	延長	路線数	延長	路線数	延長	路線数	延長	路線数	延長	路線数	延長	
0	0	0	0	1	234	0	0	1	6,258	0	0	総 数
0	0	0	0	0	0	0	0	0	3,136	0	0	岩 国 計
—	—	—	—	—	—	—	—	0	3,136	0	0	岩 国 市
—	—	—	—	—	—	—	—	0	0	0	0	和 木 町
0	0	0	0	0	0	0	0	0	0	0	0	田布施計
—	—	—	—	—	—	—	—	0	0	0	0	柳 井 市
—	—	—	—	—	—	—	—	0	0	0	0	周防大島町
—	—	—	—	—	—	—	—	0	0	0	0	上 関 町
—	—	—	—	—	—	—	—	0	0	0	0	田布施町
—	—	—	—	—	—	—	—	0	0	0	0	平 生 町
0	0	0	0	0	0	0	0	0	550	0	0	周 南 計
—	—	—	—	—	—	—	—	0	0	0	0	下 松 市
—	—	—	—	—	—	—	—	0	0	0	0	光 市
—	—	—	—	—	—	—	—	0	550	0	0	周 南 市
0	0	0	0	0	28	0	0	0	492	0	0	山 口 計
—	—	—	—	—	—	—	—	0	0	0	0	山 口 市
—	—	—	—	—	27	—	—	0	491	0	0	防 府 市
—	—	—	—	—	1	—	—	0	1	0	0	阿 東 町
0	0	0	0	0	0	0	0	0	0	0	0	美 祢 計
—	—	—	—	—	—	—	—	0	0	0	0	宇 部 市
—	—	—	—	—	—	—	—	0	0	0	0	美 祢 市
—	—	—	—	—	—	—	—	0	0	0	0	山陽小野田市
0	0	0	0	0	206	0	0	0	690	0	0	下 関 計
—	—	—	—	—	206	—	—	0	690	0	0	下 関 市
0	0	0	0	0	0	0	0	0	290	0	0	長 門 計
—	—	—	—	—	—	—	—	0	290	0	0	長 門 市
0	0	0	0	1	0	0	0	1	1,100	0	0	萩 計
—	—	—	—	—	—	—	—	0	1,100	0	0	萩 市
—	—	—	—	1	—	—	—	1	0	0	0	阿 武 町

(2) 市町別林道の現況(つづき)

市町名	延 長 の 減											
	公道等への移管、廃道				そ の 他				小 計			
	自動車道		軽車道		自動車道		軽車道		自動車道		軽車道	
	路線数	延長	路線数	延長	路線数	延長	路線数	延長	路線数	延長	路線数	延長
総 数	2	1,170	0	0	1	406	0	0	3	1,576	0	0
岩 国 計	0	0	0	0	0	0	0	0	0	0	0	0
岩 国 市	—	—	—	—	—	—	—	—	0	0	0	0
和 木 町	—	—	—	—	—	—	—	—	0	0	0	0
田 布 施 計	0	0	0	0	0	0	0	0	0	0	0	0
柳 井 市	—	—	—	—	—	—	—	—	0	0	0	0
周 防 大 島 町	—	—	—	—	—	—	—	—	0	0	0	0
上 関 町	—	—	—	—	—	—	—	—	0	0	0	0
田 布 施 町	—	—	—	—	—	—	—	—	0	0	0	0
平 生 町	—	—	—	—	—	—	—	—	0	0	0	0
周 南 計	0	0	0	0	1	0	0	0	1	0	0	0
下 松 市	—	—	—	—	—	—	—	—	0	0	0	0
光 市	—	—	—	—	—	—	—	—	0	0	0	0
周 南 市	—	—	—	—	1	—	—	—	1	0	0	0
山 口 計	2	1,170	0	0	0	27	0	0	2	1,197	0	0
山 口 市	1	—	—	—	—	—	—	—	1	0	0	0
防 府 市	1	1,170	—	—	—	27	—	—	1	1,197	0	0
阿 東 町	—	—	—	—	—	—	—	—	0	0	0	0
美 祢 計	0	0	0	0	0	0	0	0	0	0	0	0
宇 部 市	—	—	—	—	—	—	—	—	0	0	0	0
美 祢 市	—	—	—	—	—	—	—	—	0	0	0	0
山陽小野田市	—	—	—	—	—	—	—	—	0	0	0	0
下 関 計	0	0	0	0	0	0	0	0	0	0	0	0
下 関 市	—	—	—	—	—	—	—	—	0	0	0	0
長 門 計	0	0	0	0	0	7	0	0	0	7	0	0
長 門 市	—	—	—	—	—	7	—	—	0	7	0	0
萩 計	0	0	0	0	0	372	0	0	0	372	0	0
萩 市	—	—	—	—	—	372	—	—	0	372	0	0
阿 武 町	—	—	—	—	—	—	—	—	0	0	0	0

注) 2市町以上にまたがる路線の路線数は起点側にかかる市町へのみ記入
 民有林森林面積は単位以下を四捨五入したため、合計数値と内訳の計が一致しない場合がある。

(単位:延長 m)

民有林 森 林 面 積 (ha)	20 年 度 末 現 在 (林 道 延 長)						林 道 密 度 m/ha		市町名
	自 動 車 道		軽 車 道		計		自動車道 + 軽車道		
	路線数	延長	路線数	延長	路線数	延長			
426,795	1,142	1,553,427	380	323,117	1,522	1,876,544	3.64	4.40	総 数
69,628	211	315,787	77	60,481	288	376,268	4.54	5.40	岩 国 計
69,016	209	311,453	77	60,481	286	371,934	4.51	5.39	岩 国 市
612	2	4,334	—	—	2	4,334	7.08	7.08	和 木 町
21,239	47	69,085	15	12,736	62	81,821	3.25	3.85	田 布 施 計
8,128	24	39,186	6	6,831	30	46,017	4.82	5.66	柳 井 市
6,914	12	16,983	6	4,398	18	21,381	2.46	3.09	周 防 大 島 町
2,220	2	907	1	697	3	1,604	0.41	0.72	上 関 町
2,577	7	5,786	2	810	9	6,596	2.25	2.56	田 布 施 町
1,399	2	6,223	—	—	2	6,223	4.45	4.45	平 生 町
59,556	132	227,784	23	19,443	155	247,227	3.82	4.15	周 南 計
4,895	14	11,990	2	2,060	16	14,050	2.45	2.87	下 松 市
4,889	1	607	3	777	4	1,384	0.12	0.28	光 市
49,772	117	215,187	18	16,606	135	231,793	4.32	4.66	周 南 市
82,062	256	307,541	47	45,649	303	353,190	3.75	4.30	山 口 計
49,324	139	153,770	26	23,799	165	177,569	3.12	3.60	山 口 市
9,730	30	42,842	13	16,090	43	58,932	4.40	6.06	防 府 市
23,007	87	110,929	8	5,760	95	116,689	4.82	5.07	阿 東 町
55,858	132	132,034	72	64,593	204	196,627	2.36	3.52	美 祢 計
15,048	11	13,196	21	20,420	32	33,616	0.88	2.23	宇 部 市
34,556	106	101,750	41	35,722	147	137,472	2.94	3.98	美 祢 市
6,253	15	17,088	10	8,451	25	25,539	2.73	4.08	山 陽 小 野 田 市
46,747	84	114,693	81	67,201	165	181,894	2.45	3.89	下 関 計
46,747	84	114,693	81	67,201	165	181,894	2.45	3.89	下 関 市
26,811	109	136,627	26	27,243	135	163,870	5.10	6.11	長 門 計
26,811	109	136,627	26	27,243	135	163,870	5.10	6.11	長 門 市
64,894	171	249,876	39	25,771	210	275,647	3.85	4.25	萩 計
56,200	145	218,018	35	23,578	180	241,596	3.88	4.30	萩 市
8,694	26	31,858	4	2,193	30	34,051	3.66	3.92	阿 武 町

2 林道事業の推移

区 分	16 年 度			17 年 度		
	路線数 箇所数	延長 m	事業費 千円	路線数 箇所数	延長 m	事業費 千円
総 数			2,578,048			2,063,412
開 設	28 (3)	11,503	2,010,369	29 (5)	7,082	1,709,598
森林基幹道	4	1,182	614,008	4	2,757	507,562
森林管理道	14 (3)	6,153	504,643	13 (2)	2,883	395,062
ふるさと林道	2	1,886	278,526	2	400	304,521
緑資源幹線林道	2	1,120	505,496	2	584	442,463
林構林道	1	530	47,350	1	—	—
小規模林道	5	632	60,346	7 (3)	458	59,990
						[3,100]
改 良	13 (2)	675	296,906	9 (2)	0	30,350
森林居住環境整備事業	2	84	17,900	2	—	—
ふるさと林道	1	—	224,056	1	—	—
間伐等森林整備促進対策事業	1	591	7,500	1	—	—
小規模林道	8 (2)	—	46,503	5 (2)	—	27,250
自 力	1	—	947	—	—	—
舗 装	44 (6)	12,617	196,157	26 (2)	7,215	114,984
森林基幹道(同時舗装分)	1	480	7,263	1	2,507	49,930
緑資源幹線林道(舗装分)	1	1,164	21,000	1	443	13,300
農 免 林 道	1	231	4,000	1	—	—
ふるさと林道	1	1,886	72,173	1	400	10,399
間伐等森林整備促進対策事業	1 (1)	458	7,000	1 (1)	—	—
道 整 備 交 付 金 事 業						
小規模林道(同時舗装分)	1	400	2,654	2	405	1,950
小 規 模 林 道	15 (5)	5,437	63,647	6 (1)	1,850	21,550
自 力	22	2,241	15,501	13	1,610	17,855
そ の 他	1	320	2,919	—	—	—
						[2,085]
災 害 復 旧	54	566	74,616	101	1,445	168,480
林道災害復旧	54	566	74,616	94	1,009	160,567
小規模林道(復旧)	—	—	—	7	436	7,913
そ の 他	0	—	0	1	—	40,000
山のみち地域づくり交付金(見直し調査)	—	—	—	—	—	—
(森林居住環境整備事業)フォレストアメニティ整備	—	—	—	1	—	40,000

注) ()は新規路線、[]書きは翌年度への繰越分を外数(H20線の延長は未確定)

繰越分の延長及び事業費は完成した年度に加える。

緑資源幹線林道事業については、平成19年度で廃止。平成20年度は既設道移管円滑化事業(舗装・法面保護)

18 年 度			19 年 度			20 年 度		
路線数 箇所数	延長	事業費	路線数 箇所数	延長	事業費	路線数 箇所数	延長	事業費
	m	千円		m	千円		m	千円
		2,089,111			1,664,459			1,628,182
路線			路線			路線		
	[2,384]	[515,990]		[1,953]	[425,000]		[0]	[404,140]
24	4,640	1,802,375	22	7,355	1,544,588	16	6,024	1,216,587
	[165]	[253,800]		[1,393]	[284,700]		[0]	[259,800]
4	1,116	614,620	4	950	630,700	4	3,006	612,900
	[2,093]	[109,850]		[560]	[25,400]			
10	1,608	397,010	10	4,284	396,889	7	2,734	344,126
	[0]	[146,840]		[0]	[114,900]		[0]	[140,360]
1	429	254,630	1	680	237,240	1	0	186,241
	[254]	[60,101]						
3	827	459,361	2	972	201,859	—	—	—
—	—	—	—	—	—	—	—	—
	[126]	[5,500]					[0]	[3,980]
6 箇所	660	76,754	5 箇所	469	77,900	4 箇所	284	73,320
9 (3)	0	46,510	5 (2)	0	19,720	3	0	24,418
—	—	—	—	—	—	—	—	—
—	—	—	—	—	—	—	—	—
—	—	—	—	—	—	—	—	—
8 (3)	—	46,187	4 (2)	—	18,290	3	—	24,418
1 路線	—	323	1 路線	—	1,430	—	—	—
22 (1)	4,961	93,847	24 (4)	4,829	96,875	24 (1)	10,967	352,177
2	910	18,100	2	785	21,400	2	1,360	22,000
1	827	23,721	1	972	29,968	3	6,665	290,356
—	—	—	—	—	—	—	—	—
1	429	12,860	1	680	14,754	—	—	—
—	—	—	—	—	—	—	—	—
1 (1)	441	8,300	—	—	—	—	—	—
—	—	—	1 (1)	52	1,000	1	84	896
8	1,880	27,883	6 (3)	1,788	22,620	6 (1)	1,915	27,373
9	474	2,983	13	552	7,133	12	943	11,552
—	—	—	—	—	—	—	—	—
箇所			箇所			箇所		
53	2,343	146,379	2	38	3,276	0	0	0
53	2,343	146,379	2	38	3,276	—	—	—
—	—	—	—	—	—	—	—	—
路線			路線			路線		
0	—	0	0	—	0	3	0	35,000
—	—	—	—	—	—	3	—	35,000
—	—	—	—	—	—	—	—	—

注) 森林居住環境整備事業及び間伐等森林整備促進対策事業の開設事業実績については、森林基幹道、森林管理道欄に記載する。

3 林道災害復旧事業の経過

(単位:延長m、事業費千円)

区 分		総 数	平成16年災	平成17年災	平成18年災	平成19年災	平成20年災
被災 状況	箇所数	164	54	80	11	2	
	延長	4,358	846	2,814	258	38	
	事業費	423,427	110,850	231,807	38,905	3,276	
当年度 復旧	箇所	[56] 108	[14] 40	[42] 38	11	2	
	延長	[2,365] 1,993	[280] 566	[2,085] 729	258	38	
	事業費	[143,708] 279,719	[36,234] 74,616	[107,474] 124,333	38,905	3,276	
翌年度 復旧	箇所 延長 事業費						

注) 翌年度復旧は分割補助によるもの。
[]書きは、翌年度への繰り越しで外数

4 林道事業実績

(1) 民有林林道開設事業

(森林環境保全整備事業、森林居住環境整備事業、道整備交付金事業
農業用水水源地域保全整備事業)

区分	事業名	林道名	施行箇所	施行主体	種類	幅員	延長	事業費	
		総数	11路線						
						m	m	千円	
						繰越	[0]	[259,800]	
						開設	5,740	957,026	
						舗装	(1,360)	(22,000)	
開設	森林居住環境	石童山	岩国市	山口県	自動車道	4.0	1,393	74,600	
開設	"	高岳	周南市	"	"	4.0	[0] 550 (550)	[105,000] 169,100 (9,100)	
開設	道整備交付金	白滝	下関市	"	"	4.0	[0] 253	[62,400] 144,400	
開設	森林居住環境	三見・木間	萩市	"	"	5.0	[0] 810 (810)	[92,400] 224,800 (12,900)	
		計	森林基幹道 4路線				繰越 開設 舗装	[0] 3,006 (1,360)	[259,800] 612,900 (22,000)
開設	森林環境保全	叶畑	岩国市	岩国市	自動車道	4.0	214	46,423	
"	"	大奴田	"	"	"	3.0	250	46,423	
"	"	久兼奥畑	防府市	防府市	"	4.0	464	51,880	
"	農業用水	山小根木戸本	長門市	長門市	"	4.0	290	53,930	
"	道整備交付金	日の浦	岩国市	岩国市	"	3.0	1,032	62,390	
"	"	久保田	"	"	"	3.0	194	46,610	
"	"	尾札1号	萩市	萩市	"	4.0	290	36,470	
		計	森林管理道 7路線				開設	2,734	344,126

注) []書きは、20年度から21年度への繰越分を外数(ただし延長は未確定である)

()書きは、舗装延長

(2) ふるさと林道緊急整備事業

区分	林道名	施行箇所	施行主体	種類	幅員	延長	事業費	
						m	m	千円
						繰越	[0]	[140,360]
						開設	0	186,241
開設	二鹿・川越	岩国市	山口県	自動車道	5.0	[0]	[140,360]	
舗装						0	186,241	

注) []書きは、20年度から21年度への繰越分を外数(ただし延長は未確定である)

(3)-1 単県農山漁村整備事業(小規模林道開設)

区分	林道名	施行箇所	施行主体	種類	幅員	延長	事業費
	総数	4路線				(858) [0] 284	[3,980] 73,320
開設	松尾谷支	岩国市本郷町	岩国市	自動車道	3.0	(217) 0	15,000
"	滝谷	岩国市美和町	"	"	3.0	(221) [0] 53	[3,980] 12,020
"	赤水支	下関市豊田町	下関市	"	3.0	231	15,000
"	畦田・小原	萩市三見	萩市	"	4.0	(420) 0	31,300

注) []書きは、20年度から21年度への繰越分で外数
()書きは、未成延長

(3)-2 単県農山漁村整備事業(小規模林道改良)

区分	林道名	施行箇所	施行主体	種類	幅員	延長	事業費
	総数	8路線(1)				m m	千円 51,791
	<改良>	3路線				3箇所	24,418
	<舗装>	6路線(1)				1,915	27,373
舗装	茅原小杉	岩国市本郷町	岩国市	自動車道	3.0	432	5,000
舗装	下谷	下松市大字下谷	下松市	"	3.0	280	3,460
舗装	神宮	周南市大字戸田	周南市	"	4.0	436	7,000
改良	山の奥支	山口市徳地	山口市	"	3.0	—	8,000
改良舗装	地吉	防府市大字富海	防府市	"	4.0	— 125	9,418 1,692
舗装	◎見付	阿東町大字篠目	阿東町	"	3.0	554	8,500
改良	金ヶ台支	長門市西深川	長門市	"	4.0	—	7,000
舗装	真谷	萩市大字下田万	萩市	"	4.0	88	1,721

注) 路線数の()書きは新規路線数、◎は、新規路線
路線数の総数は、改良・舗装の重複路線があるため、改良路線数と舗装路線数の合計とならない。

(4) 緑資源幹線林道(既設道移管円滑化事業)

区分	林道名	施行箇所	施行主体	種類	幅員	延長	事業費
					m	m	千円
	総数	2路線 (3区間)				6,665	290,356
円滑化	大朝・鹿野 (錦区間)	岩国市錦町	森林総合研究所	自動車道	5.0	3,391	92,283
円滑化	大朝・鹿野 (鹿野区間)	周南市大字須万	〃	〃	〃	183	6,319
円滑化	鹿野・豊田 (川上・旭区間)	萩市川上	〃	〃	〃	3,091	191,754

注)延長は舗装延長。錦区間と川上・旭区間の事業費には法面保護工事を含む。

既設道移管円滑化事業…………… (独)緑資源機構を廃止する法律の施行時点において、機構が施工・管理中であった既設道を円滑に地方公共団体へ移管するために行う応急処理工事(舗装・法面保護)

XIV 治 山

1 民有林治山事業の推移

年度	区分	総 数	山 地 治 山				
			総 数	復旧治山	予防治山	地域防災 対策総合 治 山	治山施設 修 繕
15	箇所数	(26) 187	(16) 18	(5) 2	(8) 13	(3) 3	—
	面積	(227.54) 1,859.45	(15.31) 39.18	(1.18) 0.42	(1.24) 1.99	(12.89) 36.77	—
	事業費	(756,407) 2,475,226	(481,952) 789,677	(110,278) 128,290	(222,423) 351,603	(149,251) 309,784	—
		(26) 244	(4) 27		(2) 16	(2) 4	1
16	箇所数	(26) 244	(4) 27		(2) 16	(2) 4	1
	面積	(273.18) 1,305.05	(0.52) 40.68	0.73	(0.22) 1.43	(0.30) 37.82	0.70
	事業費	(378,339) 2,303,000	(136,006) 827,766	194,021	(31,549) 371,050	(104,457) 244,135	18,560
		(19) 240	(15) 24	(4) 6	(8) 16	(3) 2	—
17	箇所数	(19) 240	(15) 24	(4) 6	(8) 16	(3) 2	—
	面積	(7.21) 1,042.54	(6.55) 8.73	(3.63) 0.33	(2.43) 0.85	(0.49) 7.55	—
	事業費	(359,609) 1,994,944	(243,597) 827,837	(73,672) 194,747	(114,060) 418,799	(55,865) 214,291	—
		(45) 188	(13) 26	(4) 5	(8) 19	(1) 2	—
18	箇所数	(45) 188	(13) 26	(4) 5	(8) 19	(1) 2	—
	面積	(87.83) 761.02	(5.80) 7.51	(3.32) 0.74	(1.76) 4.12	(0.72) 2.65	—
	事業費	(684,573) 1,813,452	(279,316) 800,039	(128,231) 168,399	(130,377) 521,198	(20,708) 110,442	—
		(19) 170	(11) 22	(5) 4	(4) 16	(2) 2	—
19	箇所数	(19) 170	(11) 22	(5) 4	(4) 16	(2) 2	—
	面積	(8.18) 863.48	(1.79) 5.27	(0.82) 0.68	(0.84) 2.90	(0.13) 1.69	—
	事業費	(454,645) 1,882,738	(288,985) 669,290	(165,683) 101,775	(95,520) 422,268	(27,782) 145,247	—
		(28) 178	(8) 23	(2) 3	(4) 18	(2) 2	—
20	箇所数	(28) 178	(8) 23	(2) 3	(4) 18	(2) 2	—
	面積	(29.85) 884.77	(2.26) 10.59	(0.16) 0.73	(0.31) 2.77	(1.79) 7.09	—
	事業費	(447,651) 1,733,283	(191,791) 498,927	(30,138) 64,668	(34,703) 320,707	(126,950) 113,552	—

注) ()は前年度からの繰越分で外数

(単位:面積ha、事業費千円)

防 災 林 造 成				保 安 林 管 理 道 整 備	水 源 地 域 整 備			
総 数	土砂流出 防止林 造 成	海 岸 防災林 造 成	防 風 林 造 成		総 数	水源流域 広域保全	集落水源 山地整備	奥地保安林 保全緊急 対策
				(2)	(4)	(3)	(1)	
6	6		1	1	11	10	1	—
				([200.0])	(0.83)	(0.65)	(0.18)	
20.15	20.15		0.40	[260.0]	243.99	238.32	5.67	—
				(29,580)	(170,079)	(130,310)	(39,769)	
57,003	57,003		14,956	50,281	782,179	766,991	15,188	—
				(1)	(8)	(7)	(1)	
4	4		1	—	11	9	1	1
				([260.0])	(2.44)	(2.20)	(0.24)	
10.33	10.33		0.70	—	180.72	164.43	7.34	8.95
				(21,719)	(137,892)	(126,191)	(11,701)	
29,998	29,998		22,420	—	731,273	689,516	28,639	13,118
					(4)	(4)		
2	2		1	—	10	8	—	2
					(0.66)	(0.66)		
5.11	5.11		0.74	—	134.63	126.66	—	7.97
					(116,012)	(116,012)		
16,050	16,050		28,896	—	542,927	513,964	—	28,963
					(6)	(6)		
1	1		1	—	10	6	—	4
					(47.91)	(47.91)		
2.33	2.33		0.91	—	60.23	39.02	—	21.21
					(136,113)	(136,113)		
7,646	7,646		26,955	—	550,427	479,289	—	71,138
					(4)	(4)		
2	1		1	—	14	7	—	7
					(0.59)	(0.59)		
3.39	2.94		0.45	—	206.37	155.94	—	50.43
					(129,678)	(129,678)		
25,655	9,825		15,830	—	788,933	606,608	—	182,325
					(11)	(6)		(5)
3	1	1	1	—	18	7	—	11
					(10.68)	(8.20)		(2.48)
3.58	3.05	0.13	0.40	—	191.28	122.24	—	69.04
					(206,746)	(164,881)		(41,865)
46,524	9,825	21,836	14,863	—	772,583	501,327	—	271,256

1 民有林治山事業の推移(つづき)

年度	区分	保安林整備			
		総数	保安林 改良	複層林型 保安林 整備推進	保 育
15	箇所数	95	33	3	59
	面積	1,293.29	337.53	8.54	947.22
	事業費	599,438	262,002	20,148	317,288
16	箇所数	137	31	2	104
	面積	1,062.77	248.87	6.60	807.30
	事業費	509,266	244,141	14,337	250,788
17	箇所数	118	27	1	90
	面積	884.18	170.89	8.24	705.05
	事業費	413,240	204,318	5,960	202,962
18	箇所数	(2) 92	(2) 15	—	77
	面積	(23.95) 686.81	(23.95) 80.57	—	606.24
	事業費	(14,424) 280,186	(14,424) 103,633	—	176,553
19	箇所数	90	12	—	78
	面積	643.61	70.01	—	573.60
	事業費	263,521	89,478	—	174,043
20	箇所数	(1) 94	(1) 17	—	(1) 77
	面積	(11.88) 678.91	(11.88) 130.43	—	(11.88) 548.48
	事業費	(5,508) 302,902	(5,508) 114,812	—	(5,508) 188,090

注) ()は前年度からの繰越分で外数

(単位:面積ha、事業費千円)

共生保安林整備			地すべり 防 止	災害関連 緊急治山	林地荒廃 防止施設等 災害復旧
総 数	生活環境 保全林 整 備	環境防災 林 整備			
(1)	(1)		(1)		
2	1	1	2	—	—
(2.17)	(2.17)		(9.20)		
2.37	0.67	1.70	0.00	—	—
(32,630)	(32,630)		(35,838)		
25,604	18,904	6,700	32,008	—	—
(1)	(1)		(2)		
		—	1	—	—
			(9.84)		
—	—	—	9.20	—	—
(8,996)	(8,996)		(46,994)		
		—	42,652	—	—
—	—	—	1	3	1
—	—	—	9.20	0.00	0.00
—	—	—	11,932	5,140	0
			(1)	(3)	(1)
—	—	—	1	—	—
			(9.20)	(0.54)	(0.09)
—	—	—	3.43		
			(30,720)	(117,482)	(17,446)
—	—	—	16,748	—	—
			(1)		
—	—	—	1	—	—
			(5.77)		
—	—	—	4.35	—	—
			(25,542)		
—	—	—	19,847	—	—
			(1)		
—	—	—	—	—	—
			(4.85)		
—	—	—	—	—	—
			(19,606)		
—	—	—	—	—	—

1 民有林治山事業の推移(つづき)

(単位:面積ha、事業費千円)

年度	区分	林地崩壊 防 止	治山林道施設 維持管理	地震等災害 対策治山施 設機能強化	小規模 治 山
15	箇所数	10	10	1	(2) 31
	面積	0.02	—	—	(0.03) 0.45
	事業費	18,128	16,200	3,400	(6,328) 101,308
16	箇所数	(8) 4	20	4	(2) 36
	面積	(0.08) 0.04	—	—	(0.30) 1.31
	事業費	(20,960) 9,897	14,697	2,300	(5,772) 135,151
17	箇所数	5	17	3	56
	面積	0.00	—	—	0.69
	事業費	0	12,997	2,499	162,322
18	箇所数	(5) 3	17	1	(14) 37
	面積	(0.12) 0.06	—	—	(0.22) 0.65
	事業費	(31,114) 13,991	11,729	2,248	(57,958) 130,438
19	箇所数	—	7	2	(3) 32
	面積	—	—	—	(0.03) 0.49
	事業費	—	10,651	1,999	(10,440) 102,842
20	箇所数	—	9	1	(7) 30
	面積	—	—	—	(0.18) 0.41
	事業費	—	8,998	2,000	(24,000) 101,349

注) ()は前年度からの繰越分を外数

2 市町別民有林治山事業実績

(単位:千円)

市町	総 数		復 旧 治 山		予 防 治 山		地域防災対策 総 合 治 山		土 砂 流 出 防 止 林 造 成		海岸防災林造成		防風林造成	
	箇 所 数	事 業 費	箇 所 数	事 業 費	箇 所 数	事 業 費	箇 所 数	事 業 費	箇 所 数	事 業 費	箇 所 数	事 業 費	箇 所 数	事 業 費
総計	(28) 177	(447,651) 1,731,283	(2) 3	(30,138) 64,668	(4) 18	(34,703) 320,707	(2) 2	(126,950) 113,552	1	9,825	1	21,836	1	14,863
岩国計	(3) 20	(112,416) 210,732	—	—	8	99,628	1	77,600	—	—	—	—	—	—
岩国市	(3) 20	(112,416) 210,732	—	—	8	99,628	1	77,600	—	—	—	—	—	—
和木町			—	—	—	—	—	—	—	—	—	—	—	—
田布施計	12	42,898	—	—	—	—	—	—	—	—	—	—	—	—
柳井市	7	31,432	—	—	—	—	—	—	—	—	—	—	—	—
周防大島町			—	—	—	—	—	—	—	—	—	—	—	—
上関町			—	—	—	—	—	—	—	—	—	—	—	—
田布施町	5	11,466	—	—	—	—	—	—	—	—	—	—	—	—
平生町			—	—	—	—	—	—	—	—	—	—	—	—
周南計	(9) 25	(101,374) 323,613	(1) 1	(11,204) 29,837	2	35,994	—	—	—	—	—	—	—	—
下松市	5	16,200	—	—	—	—	—	—	—	—	—	—	—	—
光 市	9	48,745	—	—	1	20,558	—	—	—	—	—	—	—	—
周南市	(4) 16	(85,174) 274,868	(1) 1	(11,204) 29,837	1	15,436	—	—	—	—	—	—	—	—
山口計	(7) 40	(112,009) 358,715	(1) 2	(18,934) 34,831	(1) 3	(7,277) 49,358	(1) 1	(38,940) 35,952	—	—	—	—	—	—
山口市	(4) 22	(62,059) 166,693	—	—	(1) 2	(7,277) 31,235	(1) 1	(38,940) 35,952	—	—	—	—	—	—
防府市	1	18,934	(1) 1	(18,934) 16,386	1	18,123	—	—	—	—	—	—	—	—
阿東町	(2) 9	(31,016) 125,928	1	18,445	—	—	—	—	—	—	—	—	—	—
美祿計	(3) 22	(21,063) 211,176	—	—	(1) 1	(7,306) 24,807	—	—	—	—	—	—	—	—
宇部市	1	3,000	—	—	—	—	—	—	—	—	—	—	—	—
美祿市	(2) 19	(18,063) 203,919	—	—	(1) 1	(7,306) 24,807	—	—	—	—	—	—	—	—
山陽小野田市	1	3,124	—	—	—	—	—	—	—	—	—	—	—	—
下関計	(2) 23	(31,834) 189,609	—	—	(1) 1	(8,253) 18,323	—	—	—	—	1	21,836	—	—
下関市	(2) 23	(31,834) 189,609	—	—	(1) 1	(8,253) 18,323	—	—	—	—	1	21,836	—	—
長門計	(2) 11	(24,023) 149,035	—	—	(1) 2	(11,867) 68,784	—	—	—	—	—	—	—	—
長門市	(2) 11	(24,023) 149,035	—	—	(1) 2	(11,867) 68,784	—	—	—	—	—	—	—	—
萩 計	(2) 2	(44,932) 245,505	—	—	1	23,813	—	—	1	9,825	—	—	1	14,863
萩 市	2	44,932	—	—	—	—	—	—	—	—	—	—	—	—
阿武町	17	211,773	—	—	1	23,813	—	—	—	—	—	—	1	14,863
阿武町	7	33,732	—	—	—	—	—	—	1	9,825	—	—	—	—

注) ()は前年度からの繰越分を外数

2 市町別民有林治山事業実績(つづき)

市町	保安林 管理道整備		水源流域 広域保全		奥地保安林保全 保全緊急対策		保安林改良		保育		地すべり防止	
	箇所 数	事業 費	箇所 数	事業 費	箇所 数	事業 費	箇所 数	事業 費	箇所 数	事業 費	箇所 数	事業 費
総計	—	—	7	501,327	11	271,256	17	114,812	77	188,090	(6)	(19,606)
岩国計	—	—	—	—	—	—	1	8,172	3	7,732	(1)	(19,606)
岩国市	—	—	—	—	—	—	1	8,172	3	7,732	(1)	(19,606)
和木町	—	—	—	—	—	—	—	—	—	—	—	—
田布施計	—	—	—	—	—	—	3	21,482	6	16,316	—	—
柳井市	—	—	—	—	—	—	3	21,482	3	8,950	—	—
周防大島町	—	—	—	—	—	—	—	—	—	—	—	—
上関町	—	—	—	—	—	—	—	—	—	—	—	—
田布施町	—	—	—	—	—	—	—	—	3	7,366	—	—
平生町	—	—	—	—	—	—	—	—	—	—	—	—
周南計	—	—	1	129,860	2	68,407	1	4,145	7	16,365	—	—
下松市	—	—	—	—	—	—	—	—	—	—	—	—
光市	—	—	—	—	—	—	—	—	3	5,887	—	—
周南市	—	—	1	129,860	2	68,407	1	4,145	4	10,478	—	—
山口計	—	—	1	77,511	4	76,342	5	29,434	20	46,430	—	—
山口市	—	—	—	—	3	59,786	1	4,757	14	32,563	—	—
防府市	—	—	—	—	—	—	2	16,956	3	8,872	—	—
阿東町	—	—	1	77,511	1	16,556	2	7,721	3	4,995	—	—
美祿計	—	—	2	103,680	2	31,822	3	23,506	11	17,531	—	—
宇部市	—	—	—	—	—	—	—	—	2	4,133	—	—
美祿市	—	—	2	103,680	2	31,822	3	23,506	9	13,398	—	—
山陽小野田市	—	—	—	—	—	—	—	—	—	—	—	—
下関計	—	—	1	56,158	1	28,657	2	11,992	9	28,332	—	—
下関市	—	—	1	56,158	1	28,657	2	11,992	9	28,332	—	—
長門計	—	—	1	51,713	—	—	1	5,805	7	22,733	—	—
長門市	—	—	1	51,713	—	—	1	5,805	7	22,733	—	—
萩計	—	—	1	82,405	2	66,028	1	10,276	14	32,651	—	—
萩市	—	—	1	82,405	2	66,028	—	—	10	19,319	—	—
阿武町	—	—	—	—	—	—	1	10,276	4	13,332	—	—

注) ()は前年度からの繰越分外数

(単位:千円)

市町	災害関連緊急治山		林地荒廃防止施設		林地崩壊防止		治山林道施設維持管理		地震等災害対策治山施設機能強化		小規模治山	
	箇所数	事業費	箇所数	事業費	箇所数	事業費	箇所数	事業費	箇所数	事業費	箇所数	事業費
総計	—	—	—	—	—	—	9	8,998	—	—	(7)	(24,000)
岩国計	—	—	—	—	—	—	2	1,600	—	—	(1)	(4,800)
岩国市	—	—	—	—	—	—	2	1,600	—	—	5	16,000
和木町	—	—	—	—	—	—	—	—	—	—	—	—
田布施計	—	—	—	—	—	—	—	—	—	—	3	5,100
柳井市	—	—	—	—	—	—	—	—	—	—	1	1,000
周防大島町	—	—	—	—	—	—	—	—	—	—	—	—
上関町	—	—	—	—	—	—	—	—	—	—	—	—
田布施町	—	—	—	—	—	—	—	—	—	—	2	4,100
平生町	—	—	—	—	—	—	—	—	—	—	—	—
周南計	—	—	—	—	—	—	1	1,015	—	—	(5)	(16,200)
下松市	—	—	—	—	—	—	—	—	—	—	—	—
光市	—	—	—	—	—	—	—	—	—	—	(5)	(16,200)
周南市	—	—	—	—	—	—	1	1,015	—	—	5	15,690
山口計	—	—	—	—	—	—	3	3,167	—	—	1	5,690
山口市	—	—	—	—	—	—	1	2,400	—	—	—	—
防府市	—	—	—	—	—	—	1	67	—	—	1	5,690
阿東町	—	—	—	—	—	—	1	700	—	—	—	—
美祿計	—	—	—	—	—	—	1	1,706	—	—	(1)	(3,000)
宇部市	—	—	—	—	—	—	—	—	—	—	2	8,124
美祿市	—	—	—	—	—	—	1	1,706	—	—	(1)	(3,000)
山陽小野田市	—	—	—	—	—	—	—	—	—	—	—	—
下関計	—	—	—	—	—	—	1	1,211	—	—	7	23,100
下関市	—	—	—	—	—	—	1	1,211	—	—	7	23,100
長門計	—	—	—	—	—	—	—	—	—	—	—	—
長門市	—	—	—	—	—	—	—	—	—	—	—	—
萩計	—	—	—	—	—	—	1	299	—	—	2	5,345
萩市	—	—	—	—	—	—	—	—	—	—	2	5,345
阿武町	—	—	—	—	—	—	1	299	—	—	—	—

XV 保安林

1 保安林の種類別面積の推移

年度	総計					国 有		
	総数	水かん	土流	土崩	その他	総数	水かん	土流
9	94,000	62,752	27,124	93	4,031	7,331	6,731	67
10	94,576	63,036	27,557	93	3,890	7,331	6,731	67
11	94,502	63,035	27,576	93	3,798	7,331	6,731	69
12	95,961	63,330	28,576	93	3,962	7,279	6,680	69
13	96,798	63,687	29,050	93	3,968	7,276	6,680	66
14	97,653	63,889	29,388	149	4,137	7,670	6,680	165
15	99,008	64,880	29,751	149	4,228	7,618	6,628	165
16	99,891	65,461	30,046	149	4,235	7,616	6,627	164
17	100,542	65,856	30,303	149	4,234	7,616	6,627	164
18	102,636	67,609	30,642	149	4,236	9,110	8,021	264
19	103,421	68,028	30,874	149	4,370	9,295	8,073	265
20	104,300	68,633	31,148	149	4,370	9,294	8,072	265

2 市町村別、種類別保安林面積

農林事務所	市町村	総 数												国 有								
		総数	水源かん養	土砂流出防備	土砂崩壊防備	飛砂防備	防風	潮害防備	干害防備	防火	防魚	航路標	保健	風致	総数	水源かん養	土砂流出防備	土砂崩壊防備	飛砂防備	防風	潮害防備	
	総数	(4090)		(123)				(921)	(6)	(1)		(3038)	(1)	(132)								
	総数	104,300	68,633	31,148	149	27	89	3	699	13	1,532	4	1,450	553	9,294	8,072	265	57	14			
岩国	総数	(691)							(239)				(452)									
	岩国市	12,545	8,210	3,981	61				43		27		100	123	1,359	1,172	7	57				
	和木町	(691)							(239)				(452)									
田布	総数	12,533	8,210	3,969	61				43		27		100	123	1,359	1,172	7	57				
	柳井市	12		12																		
	周防大島町	(45)		(4)							(0)		(41)									
	上関町	1,531	280	865	8	20	0	13			285		60									
	田布施町	(4)		(4)																		
	平生町	842	280	499	1	3		13			26		19									
山	総数	(40)								(0)		(40)										
	山口市	346		149	2	7	0			147		41										
	防府市	134		24	1	10				99			(1)									
	阿東町	(1)																				
山口	総数	89		86	3																	
	周南市	121		107	1					13												
	下松市	(508)		(17)				(14)				(477)		(132)								
	周南市	11,074	7,085	3,292	17	5	22		91	3	133		294	131	1,053	538	31		14			
山口	総数	(132)										(132)		(132)								
	光市	666		248	1	14		53	2	103		245		354			1		14			
	周南市	(136)						(14)				(122)										
	阿東町	375		325	5	5	8		31	1	0											
山口	総数	(240)		(17)								(223)										
	山口市	10,033	7,085	2,719	11	0		7		30		49	131	699	538	30						
	防府市	(843)										(842)	(1)									
	阿東町	36,444	25,712	10,184	11			55	4	53	2	241	182	4,933	4,801	81						
山口	総数	(381)										(381)										
	山口市	22,781	15,988	6,599	4			55	4	4		127		3,262	3,234	28						
	防府市	(434)										(434)										
	阿東町	2,945		2,860						49	2	34										
山口	総数	(28)										(27)	(1)									
	阿東町	10,719	9,724	725	7							80	182	1,671	1,567	53						

(単位:ha)

林		民有林				
土崩	その他	総数	水かん	土流	土崩	その他
-	533	86,669	56,021	27,057	93	3,498
-	533	87,245	56,305	27,490	93	3,357
-	531	87,171	56,304	27,507	93	3,267
-	530	88,682	56,650	28,507	93	3,432
-	530	89,522	57,007	28,984	93	3,438
57	768	89,983	57,209	29,223	92	3,459
57	768	91,390	58,252	29,586	92	3,460
57	768	92,275	58,834	29,882	92	3,467
57	768	92,926	59,229	30,139	92	3,466
57	768	93,526	59,588	30,378	92	3,468
57	900	94,126	59,955	30,609	92	3,470
57	900	95,006	60,561	30,883	92	3,470

(単位:ha)

林						民有林													
干害防備	防火	魚つき	航行目標	保健	風致	総数	水源かん養	土砂流出防備	土砂崩壊防備	飛砂防備	防風	潮害防備	干害防備	防火	魚つき	航行目標	保健	風致	
				(132)		(3958)		(123)				(921)	(6)		(1)			(2906)	(1)
295		65		221	305	95,006	60,561	30,883	92	27	75	3	404	13	1,467	4	1,229	248	
					123	(691)	11,186	7,038	3,974	4			(239)		43	27		(452)	100
					123	(691)	11,174	7,038	3,962	4			(239)		43	27		(452)	100
						12		12											
						(45)		(4)							(0)			(41)	
						1,531	280	865	8	20	0	13			285			60	
						(4)		(4)											
						842	280	499	1	3		13			26			19	
						(40)									(0)			(40)	
						346		149	2	7	0				147			41	
						134		24	1	10					99				
						(1)													(1)
						89		86	3										
						121		107	1						13				
				(132)		(376)		(17)				(14)						(345)	
53		65		221	131	10,021	6,547	3,261	17	5	8		38	3	68			73	
						(0)												(0)	
				(132)		312		247	1	0			0	2	38			24	
						(136)							(14)					(122)	
						375		325	5	5	8		31	1	0				
						(240)		(17)										(223)	
					131	9,334	6,547	2,689	11	0			7		30			49	
						(843)												(842)	(1)
					51	31,511	20,911	10,103	11				55	4	53	2	241	131	
						(381)												(381)	
						19,519	12,754	6,571	4				55	4	4			127	
						(434)												(434)	
						2,945		2,860							49	2	34		
						(28)												(27)	(1)
					51	9,048	8,157	672	7									80	131

2 市町村別、種類別保安林面積(つづき)

農 林 事 務 所	市 町 村	総 数												国 有							
		総 数	水 源 かん 養	土 砂 流 出 防 備	土 砂 崩 壊 防 備	飛 砂 防 備	防 風	潮 害 防 備	干 害 防 備	防 火	魚 つ き	航 行 目 標	保 健	風 致	総 数	水 源 かん 養	土 砂 流 出 防 備	土 砂 崩 壊 防 備	飛 砂 防 備	防 風	潮 害 防 備
美 祢	総 数	(551) 14,053	10,526	3,224	6	1	3	2	188	(2)	2	2	(389)	64	34	279	279				
	宇部市	(344) 2,589	134	2,229	3	1	3	2	138	(2)	2	1	(257)	42	34						
	美祢市	(177) 11,184	10,392	784						(75)			(102)			279	279				
	山陽 小野田市	(30) 281		211	3				42	2		1	(30)	22							
下 関	総 数	(415) 8,281	5,359	2,379	7	9	10	1	19	(143)	144	0	(169)	352	2	349	349				
	下関市	(415) 8,281	5,359	2,379	7	9	10	1	19	(143)	144	0	(169)	352	2	349	349				
長 門	総 数	(457) 8,571	5,681	2,279	3	0	13			(32)	421		(425)	174		120	120				
	長門市	(457) 8,571	5,681	2,279	3	0	13			(32)	421		(425)	174		120	120				
萩	総 数	(580) 11,801	5,780	4,944	36	12	21		290	(333)	(4)	(0)	(243)	165	81	1,201	813	146			
	萩市	(580) 9,766	5,155	3,974	35	8	21		48	(333)	(4)	(0)	(243)	65	81	188	188				
	阿武町	2,035	625	971	1	4			242	4	88		100			1,013	625	146			

(単位:ha)

林						民有林												
干 害 防 備	防 火	魚 つ き	航 行 目 標	保 健	風 致	総 数	水 源 かん 養	土 砂 流 出 防 備	土 砂 崩 壊 防 備	飛 砂 防 備	防 風	潮 害 防 備	干 害 防 備	防 火	魚 つ き	航 行 目 標	保 健	風 致
						(551)						(160)	(2)				(389)	
						13,774	10,247	3,224	6	1	3	2	188	2	2	2	64	34
						(344)						(85)	(2)				(257)	
						2,589	134	2,229	3	1	3	2	138		2	1	42	34
						(177)						(75)					(102)	
						10,905	10,113	784				8						
						(30)											(30)	
						281		211	3			42	2		1	22		
						(415)		(102)				(143)			(1)		(169)	
						7,932	5,010	2,379	7	9	10	1	19		144	0	352	2
						(415)		(102)				(143)			(1)		(169)	
						7,932	5,010	2,379	7	9	10	1	19		144	0	352	2
						(457)						(32)					(425)	
						8,451	5,561	2,279	3	0	13				421		174	
						(457)						(32)					(425)	
						8,451	5,561	2,279	3	0	13				421		174	
						(580)						(333)	(4)	(0)			(243)	
242						10,600	4,967	4,798	36	12	21	48	4	468		165	81	
						(580)						(333)	(4)	(0)			(243)	
						9,578	4,967	3,974	35	8	21	48		380		65	81	
242						1,022		825	1	4			4	88		100		

林 地 開 発

1 林地開発許可状況

開 発 行 為 の 目 的	16年度		17年度		18年度		19年度		20年度		合 計	
	件数	面積	件数	面積	件数	面積	件数	面積	件数	面積	件数	面積
	件	ha	件	ha	件	ha	件	ha	件	ha	件	ha
工場・事業場 用地の造成	-	-	(1)	(20)	-	-	-	-	(2)	(31)	(3)	(51)
住宅用地 の造成	-	-	-	-	-	-	-	-	1	6	1	6
ゴルフ場 の設置	-	-	-	-	-	-	-	-	-	-	-	-
レジャー施設 の設置	-	-	-	-	-	-	-	-	-	-	-	-
農用地の造成	-	-	-	-	-	-	-	-	-	-	-	-
土石の採掘	(4)	(54)	(3)	(46)	(10)	(89)	(4)	(48)	(1)	(3)	(22)	(240)
	1	2	3	8	2	7	1	2	1	7	8	26
そ の 他	(2)	(9)	-	-	(1)	(3)	(1)	(9)	(10)	(47)	(14)	(68)
	1	2	4	10	3	23	4	10	1	1	13	46
計	(6)	(63)	(4)	(66)	(11)	(92)	(5)	(57)	(13)	(81)	(39)	(359)
	2	4	7	18	5	30	5	12	4	28	23	92

注 () 内は変更に係るもので外数

2 森林保全巡視状況

区 分	16年度	17年度	18年度	19年度	20年度	合 計	
保 安 林	面積 ha	89,983	91,390	92,275	92,926	93,525	460,099
	日 数	122	118	127	106	108	581
林 野 火 災 予 防 地 域 等	面積 ha	331,314	329,804	328,684	335,179	327,333	1,652,314
	日 数	78	61	42	39	36	256
計	面積 ha	421,297	421,194	420,959	428,105	420,858	2,112,413
	日 数	200	179	169	145	144	837

XVII 自然保護

1 緑地環境保全地域指定状況

(単位: ha)

名称	区域	面積	土地所有区分	
			公有地	民有地
総数	10地域	2,335	876	1,459
木谷峡緑地環境保全地域	岩国市錦町広瀬の一部	86	3	83
高瀬峡	周南市大字高瀬の一部	260	5	255
阿弥陀寺・苔谷	防府市大字牟礼及び周南市大字戸田の各一部	184	62	122
十種ヶ峰	阿武郡阿東町大字徳佐及び大字嘉年の各一部	460	290	170
般若寺	熊毛郡平生町大字宇佐木及び柳井市伊保庄の各一部	21	1	20
大寧寺	長門市深川湯本の一部	127	2	125
天花	山口市上宇野令の一部	147	28	119
姫山	山口市御堀、平井及び吉田の各一部	63	-	63
霜降山	宇部市大字善和、大字吉見、大字末信、大字沖の旦、大字中山、大字上宇部、及び大字川上の各一部	797	440	357
西ヶ河内・小松尾	山陽小野田市大字千崎及び大字高畑の各一部	190	45	145

2 自然記念物指定状況

(単位: ha)

名称	区域	面積	土地所有区分	
			公有地	民有地
総数	33件	54.76	3.18	51.58
マンシュウボダイジュ	岩国市錦町宇佐字蛇打谷の一部	5.60	-	5.60
蒲井八幡宮樹林	熊毛郡上関町大字長島字木崎の一部	3.90	-	3.90
二反田溜池のカキツバタ群落	美祿市美東町大字絵堂字大滝の一部	0.50	-	0.50
熊田溜池のミツガシワ群落	阿武郡阿武町大字宇生賀字下堤の一部	4.90	-	4.90
御山神社樹林	阿武郡阿武町大字惣郷字御山の一部	1.00	-	1.00
志度石神社樹林	大島郡周防大島町大字東屋代字二反田の一部	3.90	-	3.90
花尾八幡宮樹林	山口市徳地島地字前山の一部	1.10	-	1.10
無動寺樹林	柳井市阿月字畑及び字吉毛の一部	4.13	-	4.13
渋木八幡宮樹林	長門市大字渋木字宮の台、字八幡及び西門前の各一部	3.76	-	3.76
玉祖神社樹林	防府市大字大崎字寺屋敷の一部	0.96	-	0.96
中須八幡宮樹林	周南市大字中須南字宮地及び寺山の各一部	0.49	-	0.49
南原寺樹林	美祿市伊佐町伊佐字南原及び伊佐町堀越字井手ヶ迫の各一部	6.70	1.80	4.90
赤間神宮紅石山樹林	下関市大字阿弥陀寺町字阿弥陀寺町の一部	3.60	-	3.60
亀島ウバメガシ群落	大島郡周防大島町大字東安下庄字亀島の一部	0.25	0.20	0.05
尾国賀茂神社樹林	熊毛郡平生町大字尾国字二葉山及び字迫の各一部	0.50	-	0.50
下田八幡宮樹林	大島郡周防大島町大字西方字高田の一部	1.00	-	1.00
牛島のモクゲンジ群生地	光市大字牛島字越和田及び先越和田の各一部	1.00	-	1.00
中郷八幡宮樹林	山口市小郡上郷字宮ノ下山付の一部	1.00	-	1.00
徳佐上八幡宮樹林	阿武郡阿東町大字徳佐上字新田の一部	0.30	-	0.30
長尾八幡宮樹林	大島郡周防大島町大字西安下庄字神南の一部	1.00	-	1.00
白井田八幡宮樹林	熊毛郡上関町大字長島字高松の一部	0.90	-	0.90
龍王神社樹林	下関市大字吉見下字井上の一部	0.20	-	0.20
二俣神社樹林	周南市大字大向字二俣の一部	0.50	-	0.50
高松八幡宮樹林	熊毛郡田布施町大字麻郷字水上及び字羽山の各一部	1.50	-	1.50
二井寺山極楽寺樹林	岩国市周東町用田字二井寺の一部	1.00	-	1.00
椎尾八幡宮樹林	岩国市角字八幡の一部	1.50	-	1.50
楢杜八幡宮樹林	岩国市周東町下久原字泉山の一部	0.70	-	0.70
浄福寺樹林	山口市嘉川字沖田東191番の一部	0.13	-	0.13
飛龍八幡宮樹林	周南市大字須々万本郷字山の神1277番2の一部	0.46	-	0.46
松原八幡宮樹林	周南市大字小松原字荒瀬118番の一部	0.12	-	0.12
吉部田八幡宮樹林	山陽小野田市大字郡字金郷985番の一部	0.65	-	0.65
東荷神社樹林	光市大字東荷字山根270番1の一部他	0.28	-	0.28
ミヤマウメモドキ群落	阿武郡阿武町大字福田下字第一八幡原及び字大藪の各一部	1.23	1.18	0.05

XVIII 鳥 獣 保 護

1 鳥獣保護区等の設定状況

(1) 鳥獣保護区

(単位:ha)

設定区分	設定箇所数	管理者別箇所数		面積			
		環境庁長官	知事	総数	国有地	民有地	水面
総数	80	—	80	52,407	2,445	43,031	6,931
環境大臣	—	—	—	—	—	—	—
知事	80	—	80	52,407	2,445	43,031	6,931

(2) 特別保護地区

(単位:ha)

設定区分	設定箇所数	管理者別箇所数		面積			
		環境庁長官	知事	総数	国有地	民有地	水面
総数	33	—	33	1,717	60	1,220	437
環境大臣	—	—	—	—	—	—	—
知事	33	—	33	1,717	60	1,220	437

(3) 休猟区

(単位:ha)

設定区分	設定年度	設定箇所数	設定面積	設定期間	摘要
知事	18	11	23,833	H18.11.1~H21.10.31	
〃	19	16	19,273	H19.11.1~H22.10.31	
〃	20	7	12,895	H20.11.1~H23.10.31	

(4) 特定猟具使用禁止区域(銃器)

(単位:ha)

設定区分	設定箇所数	面積			摘要
		総数	陸地	水面	
知事	62	79,364	22,423	56,941	

(5) 狩猟鳥獣の捕獲制限及び猟法の制限区域

(単位:ha)

設定区分	制限区分	設定面積	設定期間
知事	<<りわな架設禁止	107,715	H19.11.1~H24.3.31
	<<りわな架設禁止	7,832	H16.11.1~H21.10.31
	鉛散弾規制地域	85	H12.11.1~永年

(6)種類別、農林事務所別明細

ア 鳥獣保護区

(単位:ha)

区 分	設定箇所数	設定面積	内 訳			摘 要
			国有地	民有地	水面	
総 数	80	52,407	2,445	43,031	6,931	
岩 国	10	5,593	930	4,661	2	
田 布 施	5	2,455	-	2,445	10	
周 南	10	4,473	710	3,526	237	
山 口	12	5,480	125	5,185	170	
美 祢	16	12,274	1	11,884	389	
下 関	13	7,218	47	6,651	520	
長 門	2	8,140	-	3,120	5,020	
萩	12	6,774	632	5,559	583	

イ 特別保護地区

(単位:ha)

区 分	設定箇所数	設定面積	内 訳			摘 要
			国有地	民有地	水面	
総 数	33	1,717	60	1,220	437	
岩 国	5	216	23	193	-	
田 布 施	-	-	-	-	-	
周 南	4	593	-	356	237	
山 口	5	72	-	72	-	
美 祢	6	396	-	212	184	
下 関	9	246	37	195	14	
長 門	1	67	-	67	-	
萩	3	127	-	125	2	

ウ 休猟区

(単位:ha)

区 分	設定箇所数	設定面積	内 訳		摘 要
			陸地	公有水面	
総 数	34	56,001	55,616	385	
岩 国	1	2,750	2,741	9	
田 布 施	-	-	-	-	
周 南	8	15,020	15,000	20	
山 口	8	16,301	16,156	145	
美 祢	7	9,960	9,838	122	
下 関	-	-	-	-	
長 門	-	-	-	-	
萩	10	11,970	11,881	89	

エ 特定猟具使用禁止区域(銃器)

(単位:ha)

区 分	設定箇所数	設定面積	内 訳		摘 要
			陸地	公有水面	
総 数	62	79,364	22,423	56,941	
岩 国	7	10,210	1,359	8,851	
田 布 施	2	25,390	110	25,280	
周 南	16	11,324	5,109	6,215	
山 口	11	3,721	1,958	1,763	
美 祢	14	2,449	2,285	164	
下 関	6.5	18,012	9,042	8,970	
長 門	1.5	3,324	886	2,438	
萩	4	4,934	1,674	3,260	

オ 狩猟鳥獣の捕獲制限及び猟法の制限区域

(単位:ha)

農林事務所	制限区分	区 域	面 積	期 間
岩 国	くくりわな架設禁止	西中国地域国定公園 の区域及び羅漢山県 立自然公園の区域	7,832	H 16.11.1~H21.10.31
下関・長門	くくりわな架設禁止	下関市、長門市の全域	107,715	H19.11.1~H24.3.31
周 南	鉛散弾規制地域	周南市向道湖	85	H12.11.1~永 年

カ 猟区

(単位:ha)

農林事務所	名 称	設定面積	摘 要
岩 国	周防大島猟区	13,811	
	平郡猟区	1,786	

2 狩猟免許等交付状況

(1) 狩猟者登録

(単位:人)

年 度	総 数	内 訳			県外者 (内数)
		網・わな(旧甲種)	第一種(旧乙種)	第二種(旧丙種)	
14	3,499	937	2,380	182	240
15	3,612	1,127	2,296	189	237
16	3,405	1,146	2,207	52	201
17	3,417	1,236	2,131	50	195
18	3,314	1,237	2,038	39	184
19	3,221	1,261 わな	1,913	47	176
20	3,169	1,338	1,791	40	159

(2) 手数料(再交付を含む)

(単位:件)

年度	経験者		初心者		狩猟免許 更 新	狩猟者 登 録	飼養鳥獣 登 録	免許等 再交付
	網・わな (旧甲種)	第一・二種 (旧乙・丙種)	網・わな (旧甲種)	第一・二種 (旧乙・丙種)				
14	43	5	171	32	328	3,499	347	8
15	75	12	274	48	2,673	3,612	344	22
16	28	5	77	23	289	3,405	405	14
17	35	8	167	46	445	3,417	357	18
18	33	11	111	28	2,647	3,314	343	23
19	27	6	76	38	347	3,221	309	13
20	48	8	113	25	562	3,169	311	19

3 狩猟者登録により捕獲された主な鳥獣

(1) 鳥類

(単位:羽)

年度	ゴイサギ	キジ	ヤマドリ	コジュケイ	カモ類	シギ類	キジバト	カラス類	スズメ
14	2	1,279	396	98	3,643	21	1,438	569	303
15	1	828	130	45	3,450	16	1,162	375	185
16	2	1,086	477	52	2,806	4	1,234	374	120
17	-	831	67	24	2,849	12	778	714	148
18	-	838	151	23	2,793	9	583	287	85
19	-	785	92	9	2,279	4	519	257	100
20	-	731	264	5	1,406	4	634	236	93

(2) 獣類

(単位:頭)

年度	イノシシ	キツネ	オスジカ	メスジカ	タヌキ	テン	オスイタチ	ノウサギ	ノイヌ
14	5,206	36	125	17	868	8	-	617	-
15	4,451	21	145	50	650	3	-	611	-
16	8,671	39	146	77	1,385	8	2	463	5
17	5,910	28	202	111	931	-	-	487	2
18	5,017	16	86	58	731	1	-	472	-
			(260)						
19	5,421	7	142	113	571	-	-	402	-
			(83)						
20	6,242	6	280	205	278	-	2	378	-
			(54)						

※()書きは、雌雄不明分。

4 知事の捕獲許可による捕獲鳥獣

(1) 有害鳥獣

ア 鳥類

(単位:羽)

年度	ゴイサギ	カモ類	キジバト	カラス類	スズメ	ドバト	ヒヨドリ
14	20	1	55	2,525	852	509	1,170
15	-	51	98	1,916	240	213	607
16	13	39	60	1,915	49	142	458
17	-	45	121	1,297	108	163	156
18	18	32	18	1,192	55	79	110
19	20	12	7	1,092	127	61	190
20	12	1	18	1,056	75	343	600

イ 獣類

(単位:頭)

年度	クマ	イノシシ	オスジカ	メスジカ	キツネ	タヌキ	ノウサギ	ノイヌ	サル
14	12	5,259	506	587	6	2,620	177	15	219
15	3	5,417	572	574	113	2,334	239	5	154
16	25	7,638	576	582	2	3,464	114	7	265
17	4	5,918	660	612	1	2,645	108	6	185
18	4	5,133	756	649	7	2,376	136	-	145
19	-	5,133	636	655	-	1,263	64	1	178
20	4	6,937	695	657	-	946	45	-	265
			(1)						

※()書きは、雌雄不明分。

(2)飼養捕獲 (単位:羽)

年度	総数	メジロ	ホオジロ	ウソ	マヒワ
14	57	47	10	-	-
15	46	42	4	-	-
16	140	124	16	-	-
17	73	55	18	-	-
18	44	32	12	-	-
19	50	50	-	-	-
20	39	39	-	-	-

5 鳥獣飼養状況調 (単位:頭)

年度	総数	メジロ	ホオジロ	ウグイス	ヒバリ	ヤマガラ	ウソ	マヒワ	その他
14	294	185	76	8	-	-	-	-	25
15	321	193	88	12	-	2	-	-	26
16	399	235	99	8	-	1	-	1	55
17	357	218	78	3	-	1	-	1	56
18	365	212	85	3	-	1	-	1	63
19	323	220	67	3	-	1	-	1	31
20	323	207	63	3	-	-	-	1	49

6 猟区の成績

名称	開猟日数			入猟人員			捕獲数	
	予定日数	開猟日数	割合	予定人員	入猟者数	割合	鳥類	獣類
	日	日	%	人	人	%	羽	頭
総数	46	46	100	29	24	83	49	-
周防大島猟区	普	22	22	18	14	78	44	-
	特	19	19	3	2	67	2	-
平郡猟区		5	5	8	8	100	3	-

7 主たる法令違反調 (単位:件)

年度	総数	8条 (狩猟鳥獣以外の鳥獣捕獲)	11条1項 (期間外狩猟)	20条 (無許可飼育)	27条 (違法に捕獲等した鳥獣の飼養等)	38条 (日没後人身事故等)	55条1項 (期間中の無登録狩猟)	62条 (狩猟者登録証等不携帯)	その他
14	15	7	1	-	-	-	6	-	1
15	16	3	-	-	11	-	-	-	2
16	24	5	-	-	19	-	-	-	-
17	8	7	-	-	-	-	-	1	-
18	11	5	-	-	3	-	-	-	3
19	16	3	-	-	2	1	-	-	10
20	10	3	2	-	2	1	2	-	-

XIX 自然公園

1 公園名称別、市町別、種類別面積

(単位:ha)

区 分	総数	特別地域				普通地域
		特別 保護地区	第1種 特別地域	第2種 特別地域	第3種 特別地域	
総数	42,667	42	2,288	10,490	15,664	14,183
瀬戸内海国立公園	5,910	—	121	1,802	1,640	2,347
岩国市	514	—	—	514	—	—
柳井市	201	—	—	—	201	—
周防大島町	1,833	—	116	689	701	327
上関町	383	—	—	68	315	—
田布施町	60	—	—	7	—	53
平生町	105	—	—	—	—	105
下松市	900	—	—	232	—	668
光市	192	—	—	192	—	—
周南市	1,605	—	—	58	423	1,124
			(0.03)			
防府市	75	—	—	5	—	70
下関市	42	—	5	37	—	—
秋吉台国立公園	4,502	—	718	1,759	1,185	840
美祢市	4,502	—	718	1,759	1,185	840
北長門海岸国立公園	12,384	—	900	4,992	4,818	1,674
下関市	1,303	—	58	368	814	63
長門市	4,442	—	455	1,382	1,496	1,109
萩市	5,187	—	376	2,511	1,876	424
阿武町	1,452	—	11	731	632	78
西中国山地国立公園	3,953	42	90	507	3,314	—
岩国市	3,953	42	90	507	3,314	—
羅漢山県立自然公園	3,879	—	5	100	550	3,224
岩国市	3,879	—	5	100	550	3,224
石城山県立自然公園	2,716	—	23	92	417	2,184
田布施町	498	—	—	—	127	371
光市	1,569	—	23	41	49	1,456
周南市	649	—	—	51	241	357
長門峡県立自然公園	5,656	—	351	913	2,660	1,732
山口市	2,123	—	28	340	1,087	668
阿東町	1,164	—	189	221	214	540
萩市	2,369	—	134	352	1,359	524
豊田県立自然公園	3,667	—	80	325	1,080	2,182
下関市	3,667	—	80	325	1,080	2,182

注)面積は海域を除く。

2 自然公園内施設整備状況

(1)北長門海岸国定公園(交付金)

市 町	事 業 種	事 業 量
長門市	青海島園地	公衆便所 A=60m ² ×1棟

(2)長距離自然歩道(交付金)

市 町	事 業 種	事 業 量
阿東町	中国自然歩道再整備	橋(点検調査) L=36m 歩道(落石防止網工) A=854m ²

研究・研修等

1 試験研究実績

(1) 試験研究課題

試験研究項目	実施期間	主な実施場所
ア 育種・育苗		
イ 育 林		
○ 海岸部の保安林管理に関する調査	H 1 6 ~ H 2 0	県内一円
○ 治山事業等で実施する複層林整備に関する調査	H 1 6 ~	萩市
○ タケ資源の持続的利用のための竹林管理・供給システムの開発	H 1 7 ~ H 2 1	県内一円
○ 県民税関連森林整備事業の効果調査	H 1 8 ~ H 2 1	県内一円
ウ 特用林産		
○ 間伐材を活用した腐生性きのこ栽培技術の開発	H 1 6 ~ H 2 0	山口市ほか
○ ホンシメジの林内栽培技術の開発	H 1 6 ~ H 2 0	山口市
○ 新商品化に向けた皮付き水煮タケノコ生産技術の開発	H 1 8 ~ H 2 0	県内一円
○ 菌床シイタケの害虫（ムラサキアツバ）の防除に関する調査	H 1 8 ~ H 2 0	山口市
○ 菌床シイタケ害虫ナガマドキノコバエの環境保全型防除技術の開発	H 1 9 ~ H 2 1	
エ 森林保護		
○ シカ生息調査	H 9 ~	豊田流域ほか
○ シカが人工林の長伐期化に与える影響調査	H 1 9 ~ H 2 3	豊田流域ほか
○ ツキノワグマ生態・行動調査事業	H 1 7 ~	岩徳流域ほか
○ 森林吸収源インベントリ情報整備事業	H 1 8 ~ H 2 2	県内一円
○ 松くい虫防除山口新技術実証事業	H 1 9 ~ H 2 1	山口市ほか
○ マツノザイセンチュウ防除試験	H 2 0	山口市
○ ナラ枯れの管理体制及び防除対策の確立	H 2 0 ~ H 2 2	萩市
オ 木材利用		
○ 木質ペレット等を利用したボイラーの効率的な運転方法及び発生する副産物の有効利用に関する研究	H 1 8 ~ H 2 0	山口市
○ 竹の効率的収集と竹炭の製造及び活用技術に関する研究	H 2 0 ~ H 2 2	県内一円
カ 林業機械		
○ 森林バイオマス低コスト収集運搬システムの構築	H 2 0	県内一円

(2) 試験研究実績の発表

発表誌区分	誌数	登載項目数
総数	12	40
林業指導センター発行誌	3	29
業務報告書	1	17
研究年報	1	7
農畜林水試験研究成果発表会発表要旨	1	5
他機関発行誌	9	11
日本森林学会	1	2
日本林学会関西支部大会	1	2
日本昆虫学会	1	1
その他学会・支部大会等	3	3
林業山口	3	3

2 研 修 実 績

研 修 項 目		実施回数	1回の日数	受講者数	延日数	延人員
林業担い手研修	林業架線作業主任者	1回	14日	7人	14日	98人
	はい作業主任者技能	1	3	5	3	15
	玉掛け・小型移動式クレーン運転技能	1	5	10	5	50
	地山の掘削・土止め支保工作業主任者技能	1	3	5	3	15
	車両系建設機械(掘削用等)運転技能	2	6	18	12	108
	車両系建設機械(解体用)運転技能	1	2	13	2	26
	伐木等の業務に係る特別教育	2	3	34	6	102
	林業作業就業前研修(受託)	1	5	22	5	110
	林業機械作業安全向上(受託)	1	1	8	1	8
	刈払機作業に係る安全衛生教育	2	2	43	4	86
	伐木等の従事者安全衛生教育(共催)	3	1	119	3	119
	低コスト森林資源生産システム研修	9	1~9	45	38	215
	基幹林業技術者養成(受託)	1	45	6	45	270
	林業体験技術研修(林業高校生徒)	2	2~3	26	5	65
計	28		361	146	1,287	
森林業指導者研修	低コスト森林資源生産システム研修	4	1~5	40	10	94
	低コスト作業路・間伐材搬出実践	1	3	4	3	12
	車両系建設機械(掘削用等)運転技能講習	1	6	5	6	30
	林業技術職員「森林土壌」	1	2	7	2	14
	林業技術職員「試験研究成果普及」	1	1	9	1	9
	県・市町職員等「緑化技術・森林保護」	1	2	13	2	26
	市町職員等「伐木」	1	3	14	3	42
	市町職員等「刈払機」	1	2	20	2	40
計	11		112	29	267	
合 計	39		473	175	1,554	

3 研究及び事業成果の普及指導状況

種 別	件 数	対 象 人 員
林業指導センター見学者	-	839
発表会	1	40
技術相談	325	325

4 林木育種事業等実績

事業名	事業内容																						
林木育種園管理運営事業	<p>1 育種園の名称・所在地及び面積 むつみ林木育種園 萩市大字吉部上字大河内 外 30.71 ha</p> <p>2 保育管理 下刈 9.31ha 整枝剪定 360本 断幹 - 本 除伐 - ha 作業道管理 0.51ha つる切 0.28ha 病虫害防除 - 本 採種園更新 - ha</p>																						
優良種苗確保対策事業	<p>1 育種種子の採取・精選・乾燥 採取場所 むつみ林木育種園</p> <table border="1"> <tr> <td>スギ</td> <td>7.1kg</td> </tr> <tr> <td>ヒノキ</td> <td>150.0kg</td> </tr> <tr> <td>抵抗性アカマツ</td> <td>2.4kg</td> </tr> <tr> <td>抵抗性クロマツ</td> <td>3.4kg</td> </tr> <tr> <td>計</td> <td>162.9kg</td> </tr> </table> <p>採取量 (精選重量)</p> <p>2 種子の発芽鑑定(精選重量・検体数)</p> <table border="1"> <thead> <tr> <th>区分</th> <th>種子精選量</th> <th>発芽鑑定</th> </tr> </thead> <tbody> <tr> <td>むつみ林木育種園産</td> <td>162.9kg</td> <td>19点</td> </tr> <tr> <td>普通母樹林産</td> <td>-</td> <td>-</td> </tr> <tr> <td>計</td> <td>162.9kg</td> <td>19点</td> </tr> </tbody> </table>	スギ	7.1kg	ヒノキ	150.0kg	抵抗性アカマツ	2.4kg	抵抗性クロマツ	3.4kg	計	162.9kg	区分	種子精選量	発芽鑑定	むつみ林木育種園産	162.9kg	19点	普通母樹林産	-	-	計	162.9kg	19点
スギ	7.1kg																						
ヒノキ	150.0kg																						
抵抗性アカマツ	2.4kg																						
抵抗性クロマツ	3.4kg																						
計	162.9kg																						
区分	種子精選量	発芽鑑定																					
むつみ林木育種園産	162.9kg	19点																					
普通母樹林産	-	-																					
計	162.9kg	19点																					
「精英樹クロン」次代検定事業	<p>1 次代検定林の廃止 11箇所 平成20年度末現在の次代検定林総数 36箇所</p> <p>2 定期生長量調査 設定後、8、10、20及び30年経過時に実施する調査 10箇所</p>																						
実験林・展示林等管理運営事業	<p>1 実験林・展示林</p> <table border="1"> <thead> <tr> <th>名称</th> <th>所在地</th> <th>面積</th> </tr> </thead> <tbody> <tr> <td>木戸山実験林</td> <td>山口市仁保中郷字木戸</td> <td>123.71ha</td> </tr> <tr> <td>育林技術展示林</td> <td>山口市宮野上字杖坂西</td> <td>5.12ha</td> </tr> <tr> <td>実験・実習林</td> <td>(林業指導センター-構内)</td> <td>6.45ha</td> </tr> <tr> <td>樹木見本園</td> <td>山口市宮野上字横谷 (林業指導センター-構内)</td> <td>1.14ha</td> </tr> <tr> <td>竹林展示林</td> <td>萩市大字明木字新切中ノ峠</td> <td>0.56ha</td> </tr> <tr> <td>計</td> <td></td> <td>136.98ha</td> </tr> </tbody> </table> <p>2 保育管理 新植 - ha 下刈 0.33ha 除草 0.39ha 施肥 - ha 境界保全 478m 管理道刈払 0.60ha 蔓切 - ha 除伐 - ha 枝払 - ha 枝打 - ha 間伐 - ha 伐開 - ha</p>	名称	所在地	面積	木戸山実験林	山口市仁保中郷字木戸	123.71ha	育林技術展示林	山口市宮野上字杖坂西	5.12ha	実験・実習林	(林業指導センター-構内)	6.45ha	樹木見本園	山口市宮野上字横谷 (林業指導センター-構内)	1.14ha	竹林展示林	萩市大字明木字新切中ノ峠	0.56ha	計		136.98ha	
名称	所在地	面積																					
木戸山実験林	山口市仁保中郷字木戸	123.71ha																					
育林技術展示林	山口市宮野上字杖坂西	5.12ha																					
実験・実習林	(林業指導センター-構内)	6.45ha																					
樹木見本園	山口市宮野上字横谷 (林業指導センター-構内)	1.14ha																					
竹林展示林	萩市大字明木字新切中ノ峠	0.56ha																					
計		136.98ha																					

XX I 緑化の推進

1 緑化樹の養成・出荷実績

(単位:本)

種 名	挿 付	床 替	出 荷	種 名	挿 付	床 替	出 荷
(低 木)				(中高木)			
アジサイ			436	アケボノニレ			5
アベリア			14	エゴノキ			9
イボタ			9	オガタマノキ			22
ウツギ			4	カイヅカイブキ			1
カリステモン			5	カツラ			12
キソケイ			20	カナメモチ			1
キョウチクトウ			3	ギンモクセイ			23
キンシバイ			30	ケヤキ			7
クチナシ			145	コニファー			163
クルメツツジ			289	コノデガシワ			10
ゲンペイシモツケ			178	サザンカ			136
ゴシキナンテン			24	サルスベリ			28
サツキツツジ			3,950	サンゴジュ			200
シモツケ			13	ソメイヨシノ			54
ダンチョウゲ			50	ツバキ			125
ドウダンツツジ			199	トキワマンサク			140
ニシキギ			26	ハクウンボク			14
ヒイラギナンテン			6	ヒイラギモクセイ			47
ヒメウツギ			41	フジザクラ			93
ヒメクチナシ			46	モクセイ			13
ヒュウガミズキ			8	モミジ類			134
ビヨウヤナギ			20	ラカンマキ			110
ヒラドツツジ			763				
ベニバナアセビ			154				
ボケ			7				
ホザキシモツケ			10				
ホンツゲ			7				
マメツゲ			510				
マユミ			38				
マルバクチナシ			2				
ムクゲ			29				
ヤエザキコデマリ			96				
レンギョウ			96				
				小 計	0	0	1,347
小 計	0	0	7,228	合 計	0	0	8,575

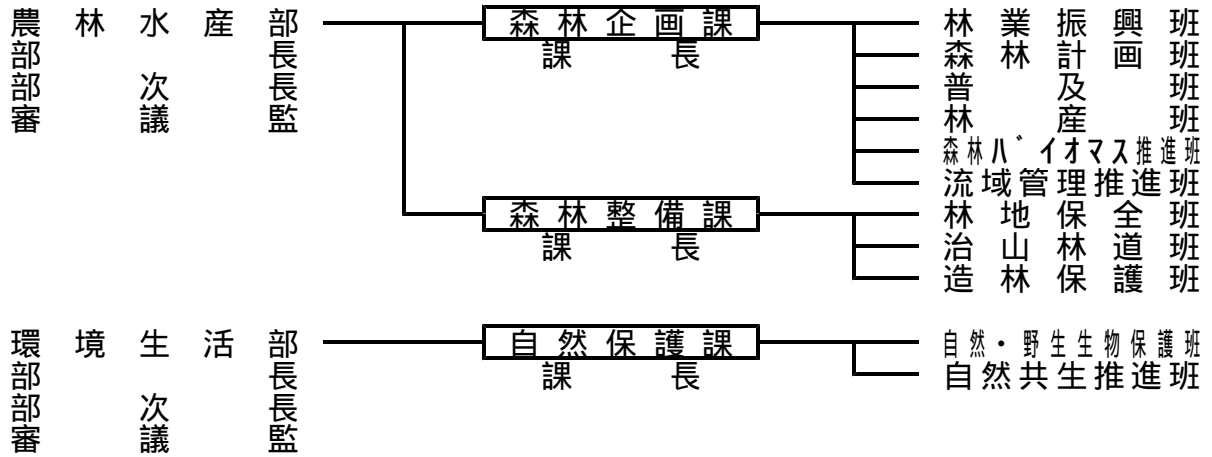
2 緑化技術の普及指導実績

種 別	件 数	備 考
講習会等開催	6 件	対象人員 108人
緑 化 相 談	142 件	

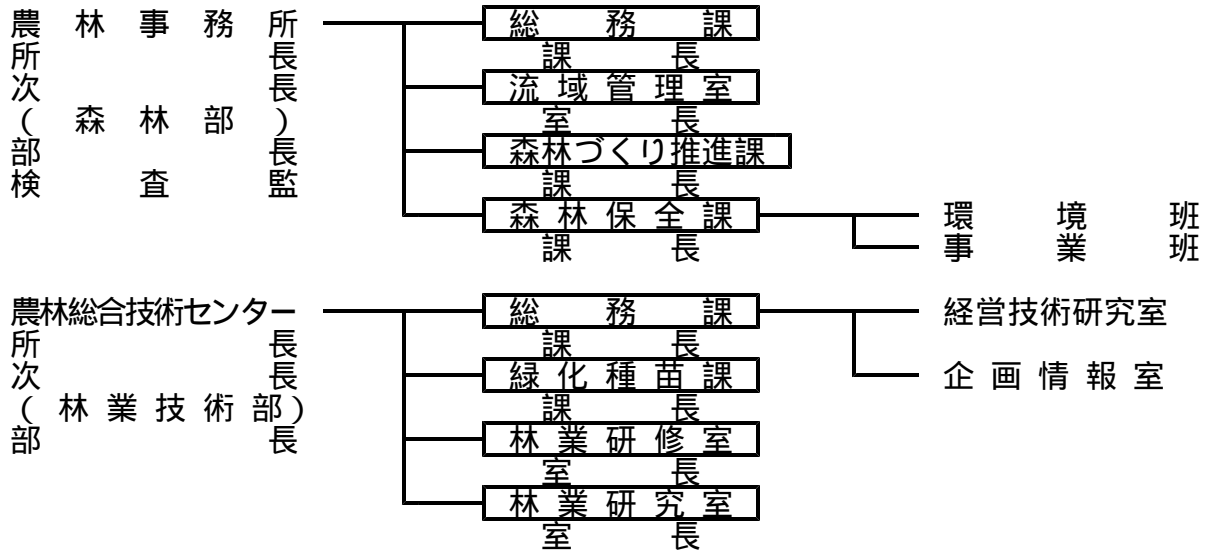
林務関係行政機構

(平成21年4月1日現在)


1 本 庁



2 出 先



3 その他



4 職員配置状況調

区 分	職名 所属名	事務		技術(林業)					現業			合計 A + B + C
		吏員	計A	吏員	計B	内 訳			運 転 士	農 場 員	計 C	
						一 般	研 究	指 導 員 及				
本 庁	森林企画課	9	9	26	26	20	-	6	-	-	-	35
	林業振興班	7	7	-	-	-	-	-	-	-	-	7
	森林計画班	-	-	4	4	4	-	-	-	-	-	4
	普及班	-	-	6	6	-	-	6	-	-	-	6
	林産班	-	-	4	4	4	-	-	-	-	-	4
	森林ハ ^イ オマス推進班	1	1	2	2	2	-	-	-	-	-	3
	流域管理推進班	1	1	4	4	4	-	-	-	-	-	5
	やまぐち農林振興公社	-	-	6	6	6	-	-	-	-	-	6
	森林整備課	3	3	20	20	20	-	-	-	-	-	23
	林地保全班	3	3	5	5	5	-	-	-	-	-	8
	治山林道班	-	-	6	6	6	-	-	-	-	-	6
	造林保護班	-	-	9	9	9	-	-	-	-	-	9
	自然保護課	-	-	3	3	3	-	-	-	-	-	3
	農林水産政策課	-	-	2	2	1	-	1	-	-	-	2
農村整備課	-	-	1	1	1	-	-	-	-	-	1	
技術管理課	-	-	2	2	2	-	-	-	-	-	2	
中山間地域づくり推進室	-	-	1	1	1	-	-	-	-	-	1	
出 先	農林事務所森林部	-	-	115	115	78	-	37	-	-	-	115
	岩 国	-	-	23	23	16	-	7	-	-	-	23
	田 布施	-	-	1	1	1	-	-	-	-	-	1
	周 南	-	-	16	16	11	-	5	-	-	-	16
	山 口	-	-	21	21	14	-	7	-	-	-	21
	美 祢	-	-	14	14	9	-	5	-	-	-	14
	下 関	-	-	21	21	14	-	7	-	-	-	21
	長 門	-	-	1	1	1	-	-	-	-	-	1
萩	-	-	18	18	12	-	6	-	-	-	18	
農林技術センター-林業技術部	-	-	13	13	4	6	3	-	1	1	14	
経営研究室、企画情報室	-	-	3	3	-	3	-	-	-	-	3	
長門土木建築事務所	-	-	1	1	1	-	-	-	-	-	1	
計	-	12	187	187	131	9	47	-	1	1	200	

XXIII 平成 20 年度 決算 額

(単位:千円)

事業名	最終 予算額	決算額	決算額に對する財源							
			国庫 支出金	分担金 負担金	使用料 手数料	財産 収入	諸収入	繰入金 繰越金	県債	一般歳入
(款)農林水産業費	9,270,554	7,763,626	2,139,777	105,090	89	4,495	2,147,799	181,976	1,078,200	2,106,200
(項)林業費	(1,208,252)	(1,208,076)	(586,339)					(167,137)	(454,600)	
(目)林業総務費	9,270,554	7,763,626	2,139,777	105,090	89	4,495	2,147,799	181,976	1,078,200	2,106,200
(目)林業総務費	(1,208,252)	(1,208,076)	(586,339)					(167,137)	(454,600)	
(目)林業総務費	444,589	444,261	9,035							435,226
(事項)職員給与費	397,869	397,698	9,035							388,663
(事項)事業費支弁給与費	46,079	46,079								46,079
(事項)林業行政費	641	484								484
(目)林業振興指導費	1,392,850	1,388,134	189,706		7	2,795	554,367	153,337		487,922
(事項)民有林森林計画事業費	(55,920)	(55,920)	(55,920)							
(事項)民有林森林計画事業費	17,193	16,888	4,751							12,137
(事項)林業改良普及事業費	27,023	26,229	3,918							22,311
(事項)21世紀の森管理委託事業費	20,100	20,100								20,100
(事項)林業金融対策費	224,840	224,839					180,802			44,037
(事項)林業労働力対策費	286,864	286,086	104,058			1,809		114,910		65,309
(事項)林産物振興事業費	278,565	278,135	66,312				163,008	2,300		46,515
(事項)木材産業等高度化推進資金	(55,920)	(55,920)	(55,920)							
(事項)木材産業等高度化推進資金	210,348	210,348					210,557			△ 209
(事項)林業改善資金特別会計繰出金	1,209	333						36,127		△ 35,794
(事項)優良種苗確保事業費	5,418	5,384			7	986				4,391
(事項)森林資源保護対策費	43,730	42,233	10,667							31,566
(事項)大規模林業圏開発事業費	277,560	277,559								277,559
(目)森林病害虫防除費	72,819	71,542	5,874							65,668
(事項)松くい虫防除事業費	72,819	71,542	5,874							65,668
(目)造林費	3,995,134	3,570,183	774,985				1,581,062	25,485		1,188,651
(事項)造林事業費	(300,223)	(300,047)	(193,611)					(106,436)		
(事項)造林事業費	1,653,929	1,231,155	774,985				48	25,485		430,637
(事項)造林推進事業費	(300,223)	(300,047)	(193,611)					(106,436)		
(事項)造林推進事業費	446,147	444,323					24,341			419,982
(事項)やまぐち農林振興公社運営費貸付金	1,938,737	1,938,737					1,556,673			382,064
(事項)県行造林経営費	6,694	6,341								6,341
(事項)事業費支弁給与費振替額	-50,373	-50,373								△ 50,373
(目)農林総合技術センター費	31,872	31,681	10,000		82	1,700	12,370	3,154		4,375
(事項)林業試験研究費	31,872	31,681	10,000		82	1,700	12,370	3,154		4,375
(目)林道費	1,046,585	645,792	380,891	105,090					174,000	-14,189
(事項)広域基幹林道開設事業費	(416,458)	(416,458)	(126,650)					(58,708)	(231,100)	
(事項)広域基幹林道開設事業費	645,000	385,200	223,805	62,750					116,900	-18,255
(事項)普通林道開設事業費	(284,700)	(284,700)	(113,950)					(31,550)	(139,200)	
(事項)普通林道開設事業費	209,248	208,615	157,086							51,529
(事項)普通林道開設事業費	(16,858)	(16,858)	(12,700)					(4,158)		
(事項)ふるさと林道緊急整備事業費	211,701	71,341		42,340					57,100	-28,099
(事項)ふるさと林道緊急整備事業費	(114,900)	(114,900)						(23,000)	(91,900)	
(事項)事業費支弁給与費振替額	-19,364	-19,364								-19,364

XXIII 平成 20 年度 決算額(つづき)

(単位:千円)

事業名	最終 予算額	決算額	決算額に對する財源							
			国庫 支出金	分担金 負担金	使用料 手数料	財産 収入	諸収入	繰入金 繰越金	県債	一般歳入
(目)治山費	2,286,705	1,612,033	769,286						904,200	-61,453
(事項)一般治山事業費	(435,651)	(435,651)	(210,158)					(1,993)	(223,500)	
(事項)水源地域緊急整備事業費	702,584	385,375	187,481						197,900	-6
(事項)保安林改良事業費	(64,841)	(64,841)	(32,303)					(38)	(32,500)	
(事項)保全林整備事業費	985,884	772,583	377,908						394,700	-25
(事項)保安林保育事業費	(206,746)	(206,746)	(102,958)					(88)	(103,700)	
(事項)保全林整備事業費	293,964	293,964	116,327						177,600	37
(事項)保安林保育事業費	(5,508)	(5,508)	(1,844)					(64)	(3,600)	
(事項)地すべり等防止事業費	31,661	31,661	15,534						16,100	27
(事項)林地荒廃防止事業費	23,801	23,801	10,284						13,500	17
(事項)小規模治山事業費	(19,606)	(19,606)	(9,803)					(3)	(9,800)	
(事項)治山施設維持管理事業費	254,195	113,552	54,947						58,600	5
(事項)保安林整備管理費	(126,950)	(126,950)	(63,250)						(63,700)	
(事項)治山施設維持管理事業費	56,874	53,899							45,800	8,099
(事項)保安林整備管理費	(12,000)	(12,000)						(1,800)	(10,200)	
(事項)林地開発許可事業費	9,896	9,870								9,870
(事項)事業費支弁給与費振替額	46,919	46,534	6,805							39,729
(事項)事業費支弁給与費振替額	1,233	1,100								1,100
(事項)事業費支弁給与費振替額	-120,306	-120,306								-120,306
(款)衛生費	346,191	342,873	20,772		8,781	705	4,069	7,690		300,856
(項)環境衛生費	346,191	342,873	20,772		8,781	705	4,069	7,690		300,856 #
(目)狩猟費	67,136	66,499			8,781					57,718
(事項)鳥獣保護費	13,181	12,769								12,769
(事項)狩猟費	23,665	23,654			8,781					14,873
(事項)有害鳥獣捕獲事業費	30,290	30,076								30,076
(目)自然公園費	88,039	86,335	20,772				4,057			61,506
(事項)自然公園管理費	36,911	36,143					25			36,118
(事項)自然公園整備事業費	46,613	46,160	20,772							25,388
(事項)単独自然公園整備事業費	4,515	4,032					4,032			
(目)自然保護費	191,016	190,039				705	12	7,690		181,632
(事項)職員給与費	119,633	119,579								119,579
(事項)自然保護企画調整費	515	441								441
(事項)自然保護対策費	9,661	8,812								8,812
(事項)自然保護啓発費	61,207	61,207				705	12	7,690		52,800

平成20年度 山口県森林・林業統計要覧

編 集 平成21年12月
山口県農林水産部森林企画課
TEL 083-933-3455
FAX 083-933-3479
