

平成 19 年 度

山口県森林・林業統計要覧



山口県農林水産部森林企画課

山口県のシンボル

県木 アカマツ

県内に広く分布する山口県の代表的な樹種

(県木審査委員会選定 昭和41年9月14日指定)

県花 夏みかんの花

日本では山口県が原産地、芳香あり。

(NHK選定 昭和29年3月22日発表)

県鳥 ナベヅル

周南市八代に飛来、10～3月

(鳥獣審議会選定 昭和39年10月13日指定)

県獣 ホンシュウジカ

華山、天井ヶ岳周辺に生息

(鳥獣審議会選定 昭和39年10月13日指定)

県の魚 フク

県内で水揚げされる魚の代表種

(県の魚選定委員会選定 平成元年8月26日指定)

県のキノコ ベニヤマタケ(地方名:アカナバ)

秋吉台周辺で2～5月に発生、食用

(山口なばの会選定 平成10年1月15日発表)

利 用 者 の た め に

この統計要覧は、山口県の森林・林業の現況と平成19年度の林業関係諸施策の実績を農林水産部森林企画課、森林整備課、団体指導室、環境生活部自然保護課及び農林総合技術センター林業技術部の業務資料をもとに作成しております。

さらに詳細な数値が必要な場合又は疑義のある場合には下記の資料作成部署又は森林企画課森林計画班にお問い合わせください。

各統計の単位は、原則として表右肩に記載してあります。

表中の符号は次のとおりです。

「0」・・・・・・掲載単位以下

「-」・・・・・・該当なし

数字の単位未満は、四捨五入を原則としています。従いまして、総数と内訳の計が一致しない場合があります。

山口県森林・林業の概要・・・・・・・・・・森林企画課森林計画班(083-933-3455) 統計表

I	森林の現況・・・・・・・・・・	森林企画課森林計画班(083-933-3455)
II	森林計画・・・・・・・・・・	〃
III	森林整備地域活動支援交付金事業・・	〃
IV	やまぐち森林づくり県民税関連事業・・	森林企画課流域管理推進班(083-933-3464) 森林整備課造林保護班(083-933-3485) 森林整備課治山林道班(083-933-3491)
V	造林・・・・・・・・・・	森林整備課造林保護班(083-933-3485)
VI	県行造林・・・・・・・・・・	〃
VII	林産物生産・・・・・・・・・・	森林企画課林産班(083-933-3470)
VIII	林業構造改善・・・・・・・・・・	〃
IX	森林組合・・・・・・・・・・	団体指導室指導班(083-933-3318)
X	林業金融・・・・・・・・・・	森林企画課林業振興班(083-933-3450)
XI	森林被害・・・・・・・・・・	森林整備課造林保護班(083-933-3485)
XII	林業普及・・・・・・・・・・	森林企画課普及班(083-933-3460)
XIII	林道・・・・・・・・・・	森林整備課治山林道班(083-933-3491)
XIV	治山・・・・・・・・・・	〃
XV	保安林・・・・・・・・・・	森林整備課林地保全班(083-933-3480)
XVI	林地開発・・・・・・・・・・	〃
XVII	自然保護・・・・・・・・・・	自然保護課 自然・野生生物保護班(083-933-3050)
XVIII	鳥獣保護・・・・・・・・・・	〃
XIX	自然公園・・・・・・・・・・	自然保護課自然共生推進班(083-933-3060)
XX	研究・研修等・・・・・・・・・・	農林総合技術センター林業技術部(083-928-0131)
XXI	緑化技術指導・・・・・・・・・・	〃
XXII	山口県林務関係行政機関・・・・・・・・	森林企画課林業振興班(083-933-3450)
XXIII	平成19年度決算額・・・・・・・・・・	〃

目 次

山口県森林・林業の概要

1	森林資源の現況	1
(1)	土地利用	1
(2)	経営形態別森林面積	1
(3)	民有林の樹種別面積と蓄積	2
(4)	森林面積と蓄積の推移	3
(5)	人工林(スギ・ヒノキ)の齡級構成	5
2	造林等	6
(1)	造林	6
(2)	育成複層林の整備	6
(3)	間伐	7
3	林産物生産	8
(1)	木材生産	8
(2)	特用林産	9
4	森林組合	11
(1)	森林組合の概況	11
(2)	木材取扱量	11
(3)	森林造成事業	12
(4)	森林組合作業班	12
5	森林被害	13
(1)	マツ林面積と松くい虫被害	13
(2)	松くい虫防除事業の推移	13
6	林業普及	14
(1)	林業士及び林業作業士の認定状況	14
(2)	主要林業機械の保有状況	14
7	林道等	14
(1)	林道	14
(2)	作業道(路)	14
8	治山	15
(1)	治山事業の推移	15
(2)	生活環境保全林	15
9	保安林	16
10	その他	17
(1)	地域森林計画樹立状況	17
(2)	保有規模別林家数	17
(3)	森林施業計画の認定状況	17
	森林計画区、農林事務所管轄区域図	18
	自然環境保全施設等整備状況図	19

統計表

森林の現況

1	市町別土地利用状況及び林野率	21
2	市町別経営形態別森林面積	22
3	市町別樹種別民有林面積及び蓄積	24
4	森林資源構成表	26
(1)	総計	26
(2)	人工林	28
(3)	天然林	30
5	市町別地域森林計画対象森林の異動状況	32

森林計画

1	森林施業計画認定状況	33
2	市町別樹種別標準伐期齢	34
3	市町別の主伐を見合わせるべき立木の樹種別の林齢	35

森林整備地域活動支援交付金事業

1	交付実績	36
(1)	交付実績の推移	36
(2)	市町別交付実績	36

やまぐち森林づくり県民税関連事業

1	事業概要	37
2	事業実績	37
(1)	公益森林整備事業市町別実績	37
(2)	竹繁茂防止緊急対策事業市町別実績	38
ア	竹の全伐	38
イ	再生竹の除去	38
(3)	やすらぎの森整備事業実績	39
(4)	魚つき保安林等海岸林整備事業実績	39

造林

1	育成単層林整備	41
(1)	人工造林	41
ア	樹種別民有林人工造林面積の推移	41
イ	資金別人工造林面積の推移	41
ウ	施行主体別造林種別人工造林面積	41
エ	市町別造林実績	42
オ	施行主体別人工造林面積	44
カ	被害跡地造林実績	45
キ	松くい虫被害跡地復旧造林	46
(2)	保育	48
ア	補助事業実績の推移	48
イ	市町別補助事業実績	48
2	育成複層林整備	52
(1)	育成複層林整備(植栽型)	52
ア	資金別造林面積の推移	52
イ	市町別補助事業実績	52

(2) 育成複層林整備(天然更新型)	53
ア 資金別造林面積の推移	53
イ 市町別補助事業実績	53
(3) 保育	54
ア 市町別補助事業実績	54
3 造林作業路	56
(1) 事業別延長の推移	56
(2) 市町別事業別内訳	56
4 種苗	57
(1) 県営種子採取量の推移	57
(2) 樹種別山行苗木の生産量	57
(3) 樹種別山行苗木の所要量	57
(4) 経営規模別生産者数及び経営面積の推移	57
5 間伐	58
(1) 間伐実績の推移	58
(2) 市町別間伐実績	58
県行造林	
1 契約種別県行造林地面積	59
2 市町別県行造林地面積(林業指導センター 所管を除く)	59
3 県行造林地の伐採面積の推移	59
林産物生産	
1 林業粗生産額及び生産林業所得(山口県全体)	60
2 木材	60
(1) 木材の需給	60
ア 材種別素材供給量の推移	60
イ 用途別素材生産量の推移	60
ウ 市町別素材生産量	61
エ 樹種別素材生産量の推移	62
オ 用途別素材入荷量の推移	62
カ 県別素材移入量	64
キ 県別素材移出量	64
ク 移入県別国産材・外材別製材品移入量	64
ケ 移出県別国産材・外材別製材品移出量	64
(2) 木材関連産業	66
ア 製材用動力の出力階層別工場数の推移	66
イ 製材工場実態の推移	66
ウ 国産材・外材製材工場数及び素材入荷量の推移	66
エ 製材用素材の国産材・外材別入荷量の推移	67
オ 製材工場の製材品出荷量の推移	67
カ 木材チップ工場数及び木材チップ生産量	68
キ 木材市売市場の現況	69
(3) 木材の市況	70

3	特用林産物	71
(1)	特用林産物生産量の推移	71
(2)	しいたけ	72
ア	種類別しいたけ生産量	72
(3)	竹材	72
ア	県別竹材移出量	72
(4)	特用林産物の市況	73
(5)	特用林産関連事業作業路開設状況	73
(6)	市町別特用林産物生産量	74
	林業構造改善	
1	林業・木材産業等振興施設整備交付金事業	76
(1)	事業の推移	76
(2)	事業実績	77
ア	事業実績	77
イ	市町又は地域別実績	77
	森林組合	
1	森林組合の現況	78
(1)	森林組合連合会	78
ア	機構(平成19年4月1日現在)	78
イ	会員及び出資金の推移	78
ウ	主要事業取扱量の推移	78
(2)	森林組合	79
ア	経営体制の推移	79
イ	主要経済事業の推移	80
ウ	財務状況の推移	81
エ	作業班員の推移	81
オ	森林組合の推移	82
カ	市町別森林組合の現況	82
(3)	生産森林組合	84
ア	生産森林組合の推移	84
イ	市町別生産森林組合の現況	84
	林業金融	
1	農林漁業信用基金出資及び債務保証額の推移	86
(1)	出資	86
(2)	債務保証額	86
2	農林漁業金融公庫資金融資実績の推移(林業関係)	86
3	林業改善資金 / 林業・木材産業改善資金	87
	森林被害	
1	森林国営保険契約の推移	88
2	森林国営保険損害てん補状況の推移	88
3	森林火災被害状況の推移	89
4	主な森林病虫獣害の被害状況の推移	89
5	森林病虫獣害の発生及び防除状況(国営、補助対象事業のみ)	90
6	市町別松くい虫被害及び防除状況(補助対象事業のみ)	91

林業普及		
1	林業普及指導員の配置状況	92
2	林業普及指導員の活動状況	92
	(1) 手段別活動状況	92
	(2) 科目別活動状況	92
3	山村中堅青年の養成状況	93
	(1) 林業教室	93
	(2) 山村青年グループ 活動促進対策	93
	(3) 林業グループ 数及び会員数	93
	(4) 指導林業士及び青年林業士の認定状況	93
4	林業機械器具現況表	94
林道		
1	林道の現況	95
	(1) 林道の現況	95
	(2) 市町別林道の現況	96
2	林道事業の推移	100
3	林道災害復旧事業の経過	102
4	林道事業実績	103
	(1) 民有林林道開設事業	103
	(2) 道整備交付金事業(林道舗装)	103
	(3)-1 単県農山漁村整備事業(小規模林道開設)	104
	(3)-2 単県農山漁村整備事業(小規模林道改良)	104
	(4) ふるさと林道緊急整備事業	105
	(5) 緑資源幹線林道	105
	(6) 林道災害復旧事業	105
治山		
1	民有林治山事業の推移	106
2	市町別民有林治山事業実績	111
保安林		
1	保安林の種類別面積の推移	114
2	市町別種類別保安林面積	116
林地開発		
1	林地開発許可状況	118
2	森林保全巡視状況	118
自然保護		
1	緑地環境保全地域指定状況	119
2	自然記念物指定状況	119
鳥獣保護		
1	鳥獣保護区等の設定状況	120
	(1) 鳥獣保護区	120
	(2) 特別保護地区	120
	(3) 休猟区	120
	(4) 銃猟禁止区域	120
	(5) 狩猟鳥獣の捕獲制限及び猟法の制限区域	120

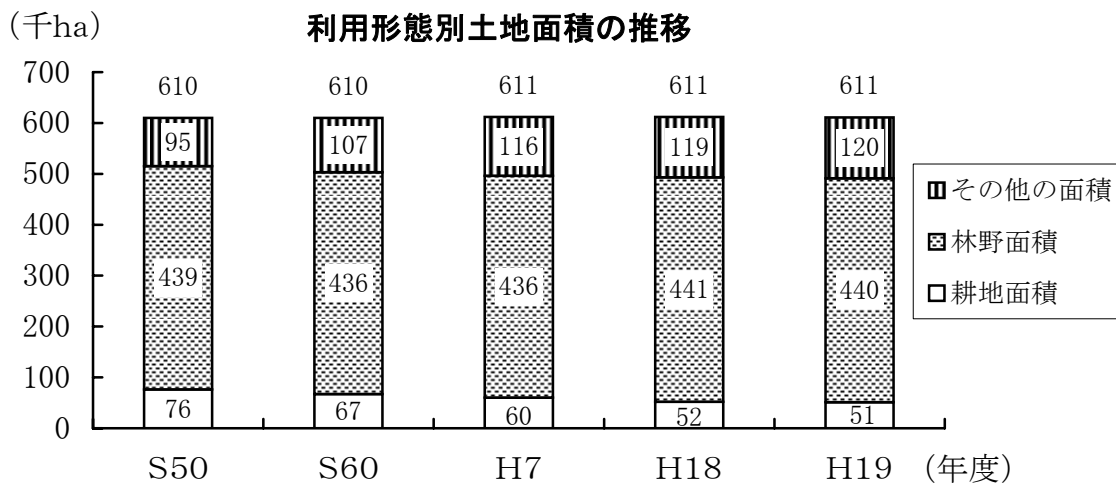
(6) 種類別農林事務所別明細	-----	121
ア 鳥獣保護区	-----	121
イ 特別保護地区	-----	121
ウ 休猟区	-----	121
エ 銃猟禁止区域	-----	121
オ 狩猟鳥獣の捕獲制限及び猟法の制限区域	-----	122
カ 猟区	-----	122
2 狩猟免許等交付状況	-----	122
(1) 狩猟者登録	-----	122
(2) 手数料(再交付を含む)	-----	122
3 狩猟者登録により捕獲された主な鳥獣	-----	123
(1) 鳥類	-----	123
(2) 獣類	-----	123
4 知事の捕獲許可による捕獲鳥獣	-----	123
(1) 有害鳥獣	-----	123
ア 鳥類	-----	123
イ 獣類	-----	123
(2) 飼養捕獲	-----	124
5 鳥獣飼養状況調	-----	124
6 猟区の成績	-----	124
7 主たる法令違反調	-----	124
自然公園		
1 公園名称別市町別種類別面積	-----	125
2 自然公園内施設整備状況	-----	126
(1) 西中国山地国定公園(交付金)	-----	126
(2) 秋吉台国定公園(交付金)	-----	126
研究・研修等		
1 試験研究実績	-----	127
(1) 試験研究課題	-----	127
(2) 試験研究実績の発表	-----	127
2 研修実績	-----	128
3 研究及び事業成果の普及指導状況	-----	128
4 林木育種事業実績	-----	129
緑化技術指導		
1 緑化樹の養成・出荷実績	-----	130
2 緑化技術の普及指導状況	-----	130
林務関係行政機構		
1 本庁	-----	131
2 出先	-----	131
3 その他	-----	131
4 職員配置状況調	-----	132
平成19年度決算額	-----	133

山口県森林・林業の概要

1. 森林資源の現況

(1) 土地利用 (関連資料P21)

本県の林野面積は、440千haで、総土地面積611千haの72%を占め、林野率は全国平均を上回っている。



林野面積と林野率

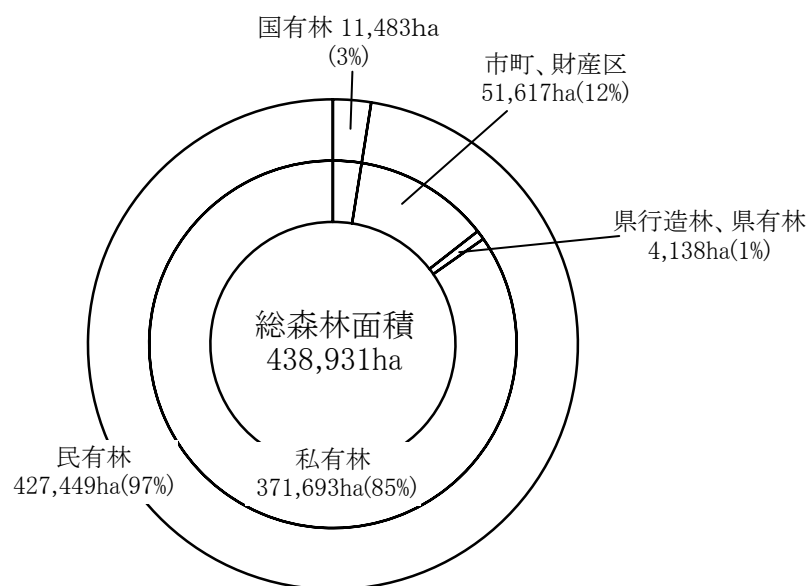
区分	山口県	全国
林野面積	440千ha	24,861千ha
林野率	72%	67%

(資料) 全国は2005年農林業センサス

(2) 経営形態別森林面積 (関連資料P22)

経営形態別は民有林が97%を占め、国有林は3%である。また、私有林は85%を占める。

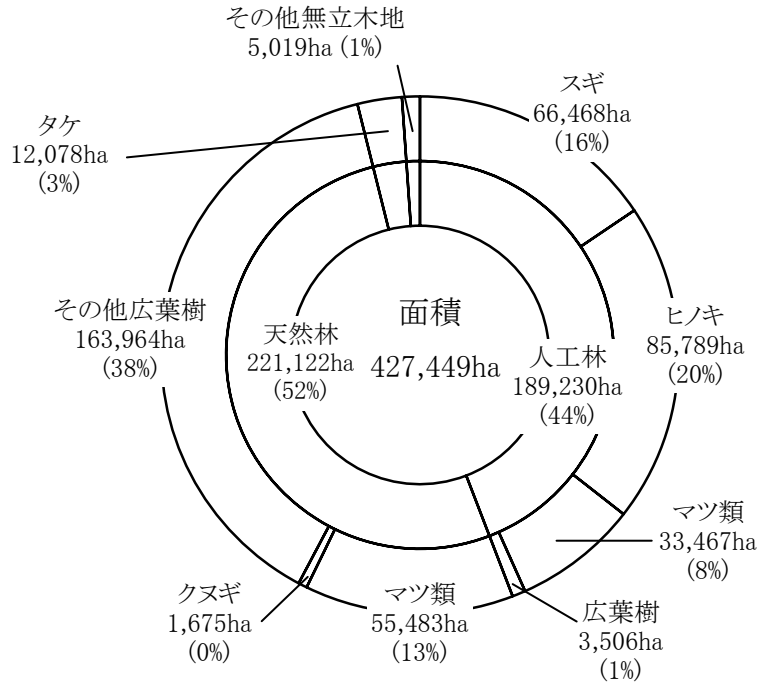
経営形態別森林面積



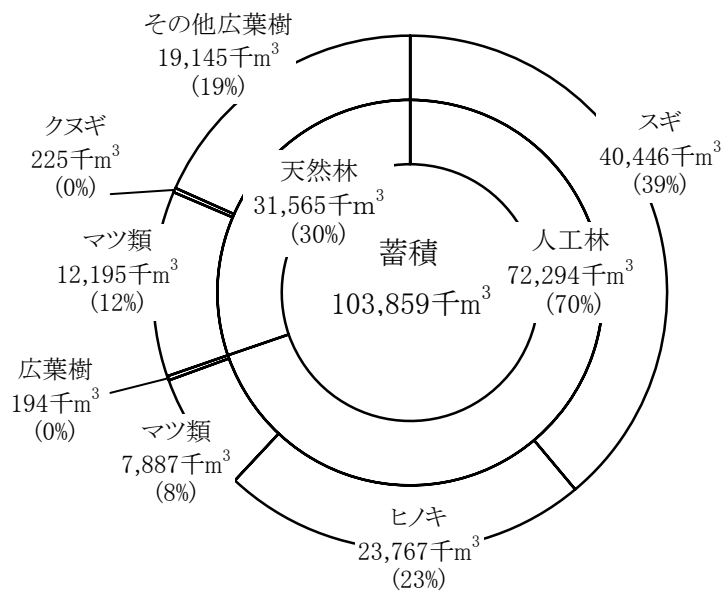
(3) 民有林の樹種別面積と蓄積 (関連資料P24)

樹種別面積構成は、針葉樹が56% (スギ16%、ヒノキ20%、マツ類21%)、広葉樹39%、竹林等が4%であり、また天然林、人工林比較では、人工林が44%である。
 樹種別蓄積構成は針葉樹81% (スギ39%、ヒノキ23%、マツ類20%)、広葉樹18%の割合である。

樹種別森林面積

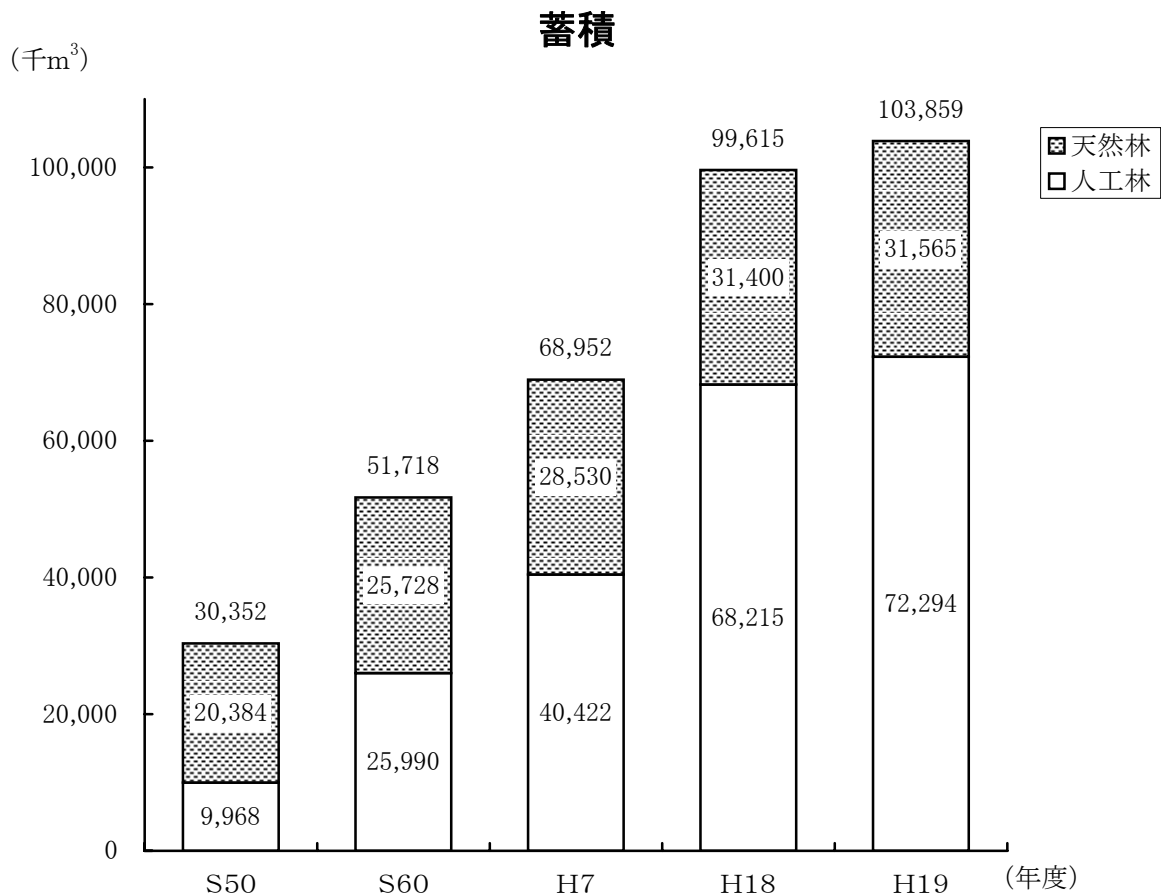
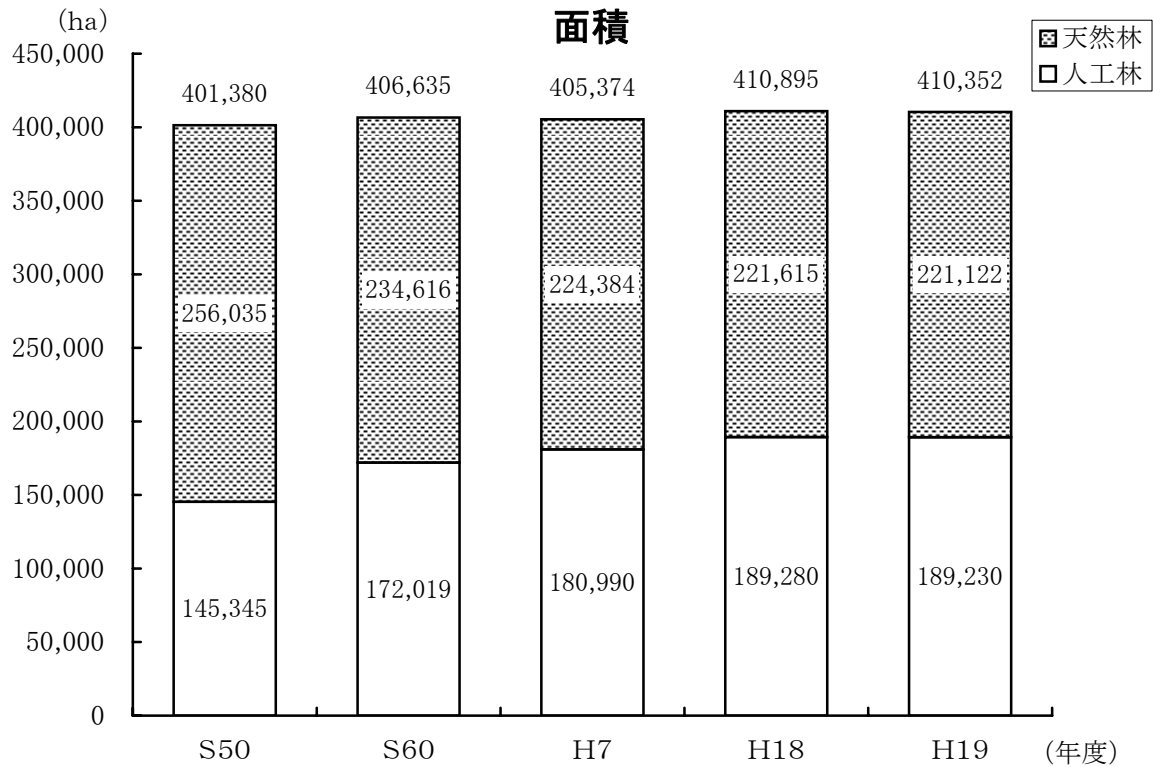


樹種別森林蓄積

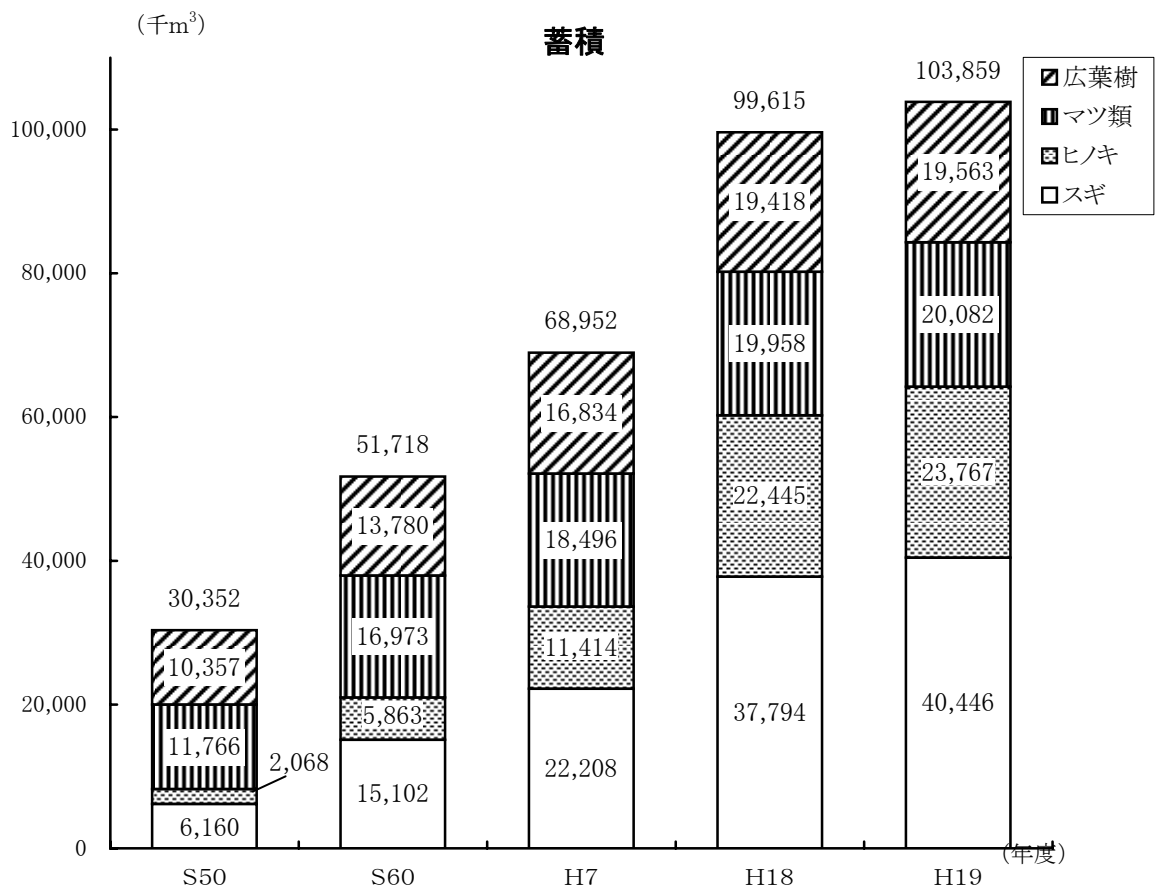
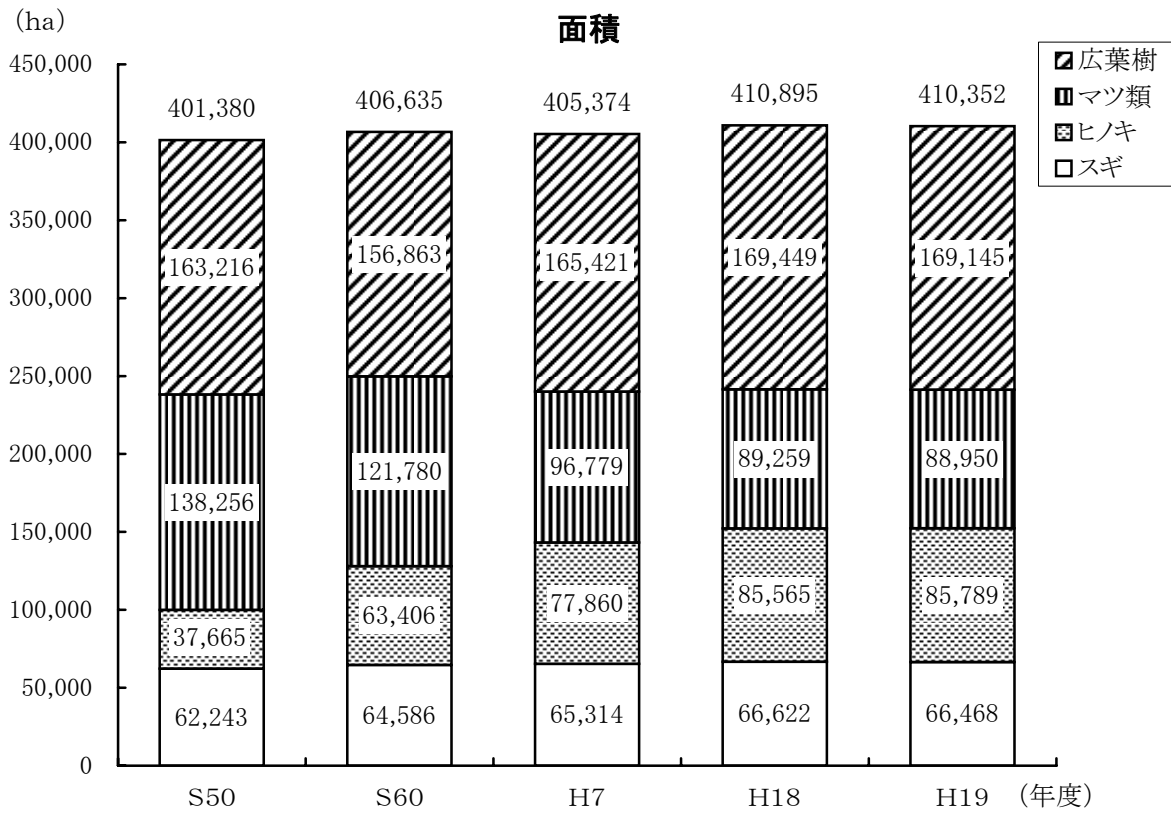


(4) 森林面積と蓄積の推移 (関連資料P24)

ア 人天別森林面積及び蓄積

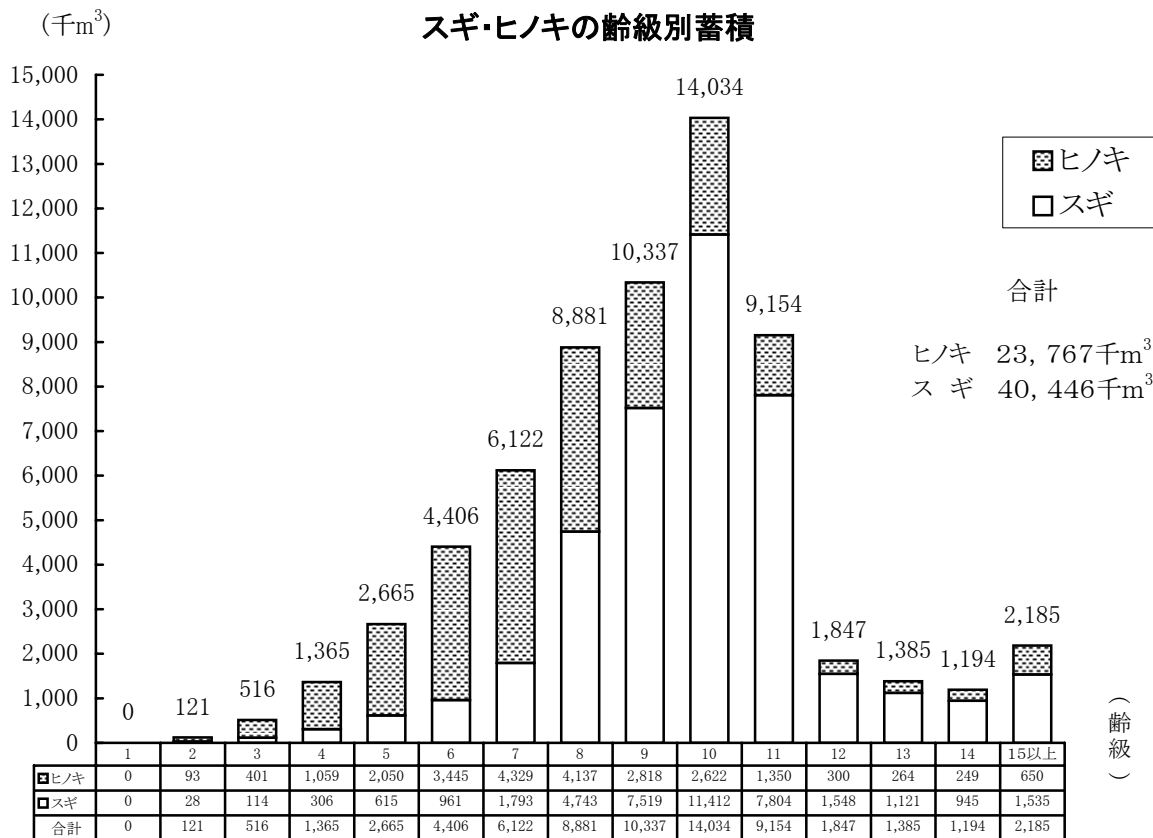
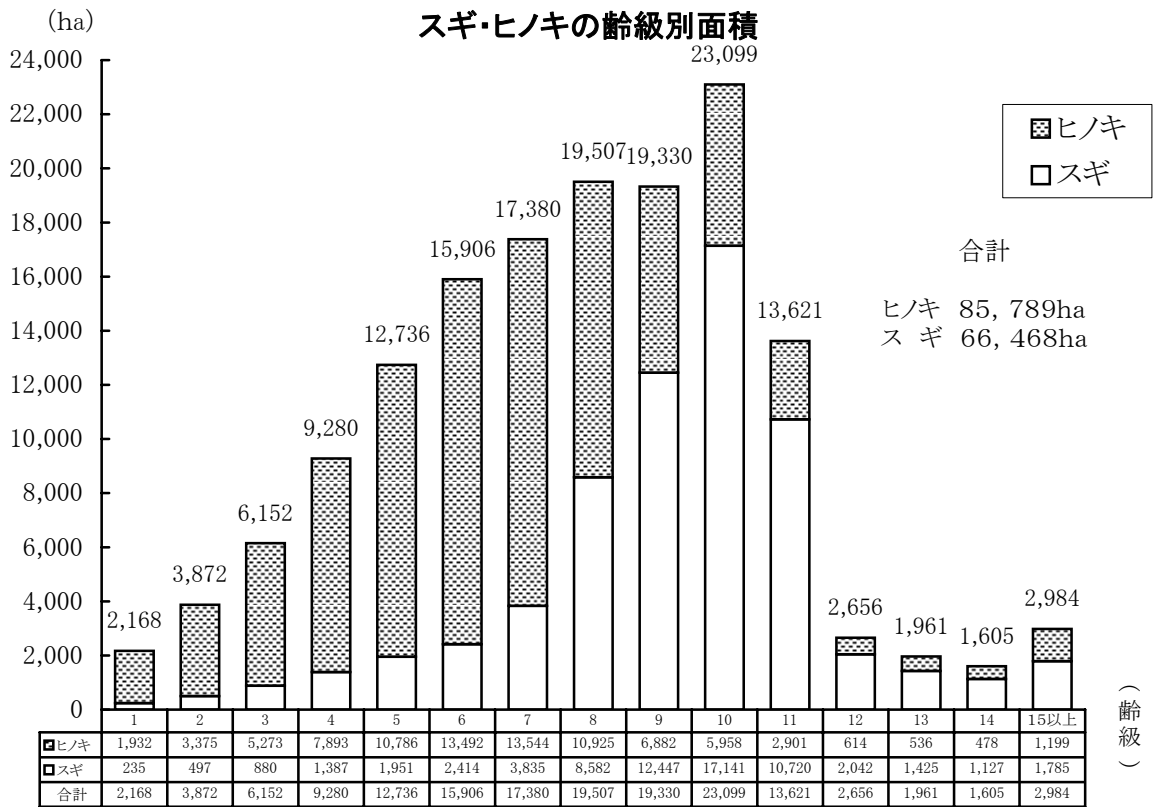


イ 樹種別森林面積及び蓄積



(5) 人工林(スギ・ヒノキ)の齢級構成 (関連資料P28)

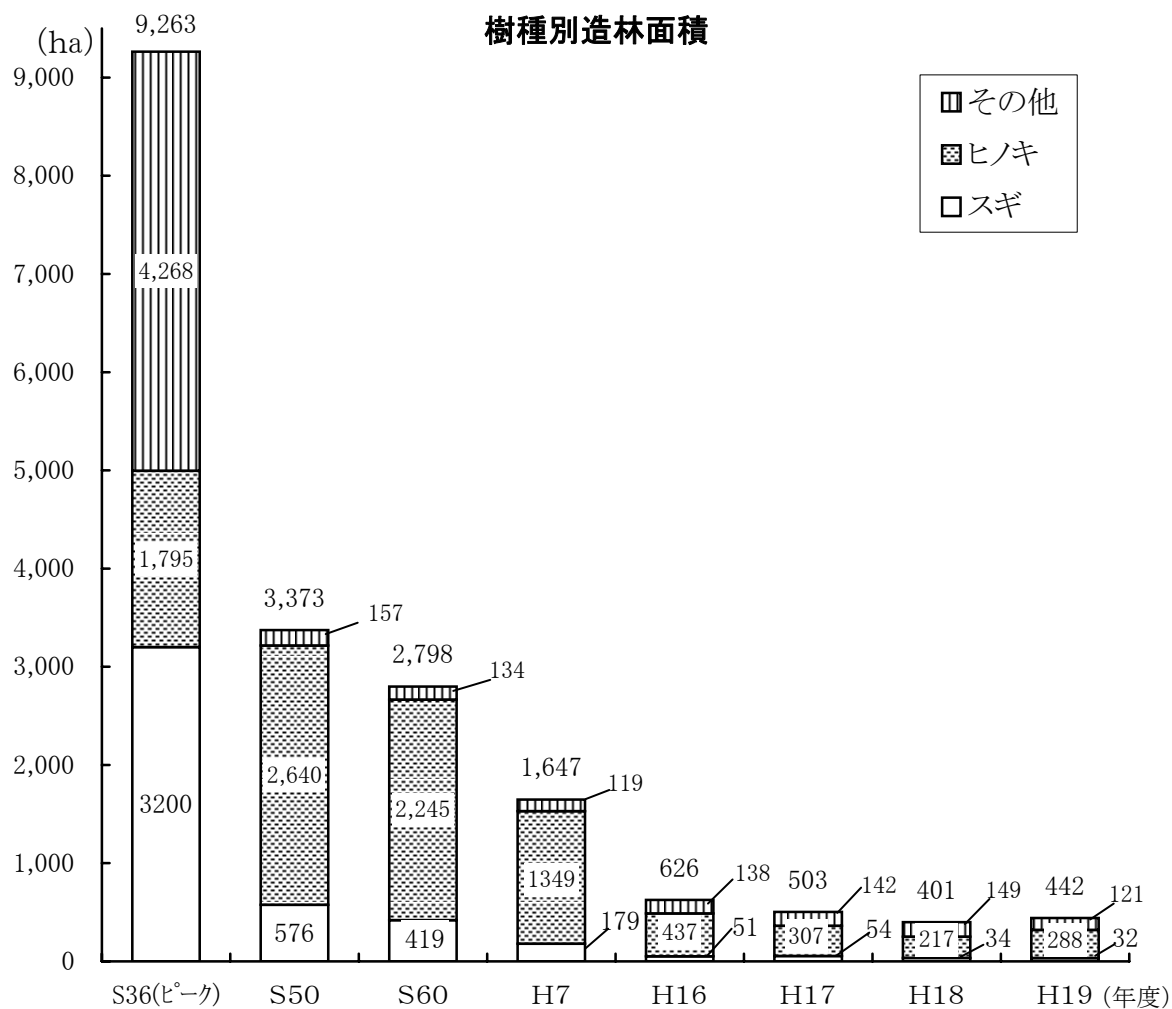
人工林(スギ・ヒノキ)の齢級構成は、保育間伐等手入れを必要とする7齢級(35年生)以下の森林面積が44%を占めている。



2. 造林等

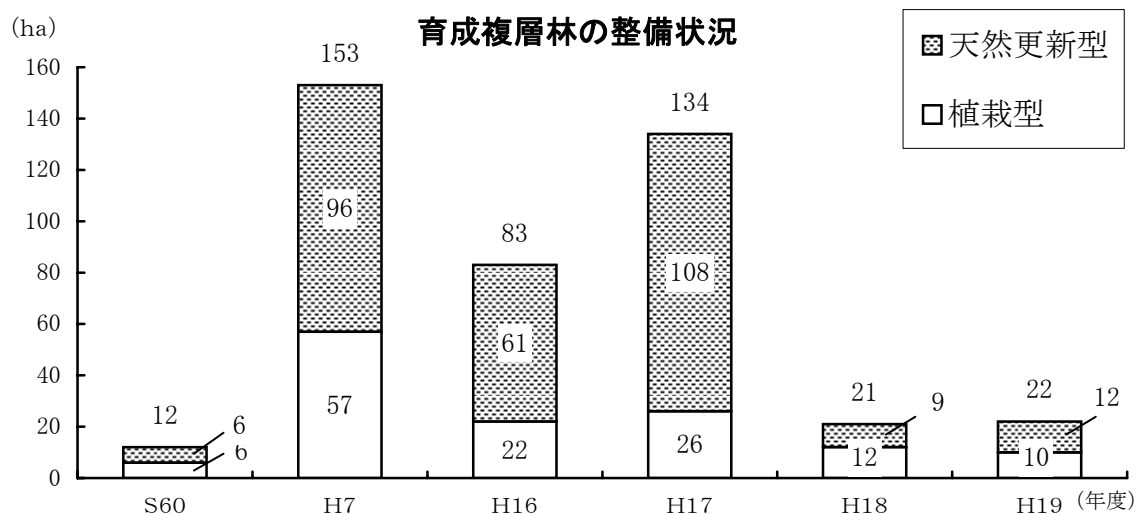
(1) 造林（関連資料P41）

造林面積は、昭和36年度の9,263haをピークに減少傾向にある。造林樹種は、スギ・ヒノキがその主体を占めている。その他の樹種は、昭和52年度までマツが主体であったが、その後は広葉樹が主体となっている。



(2) 育成複層林の整備（関連資料P52, 53）

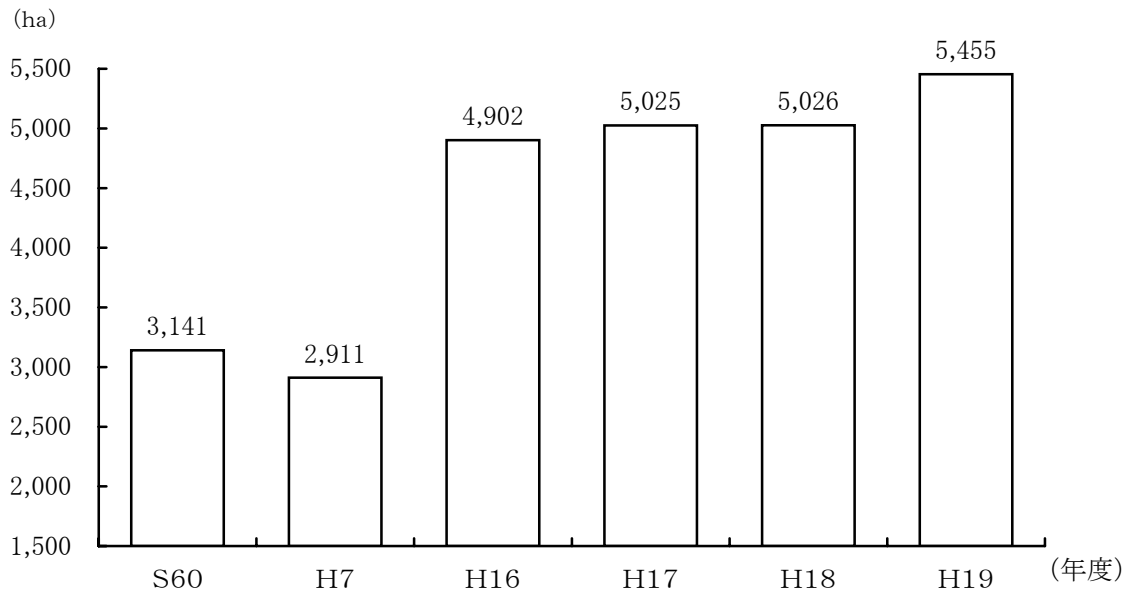
育成複層林の整備は、植栽型と天然更新型により実施している。



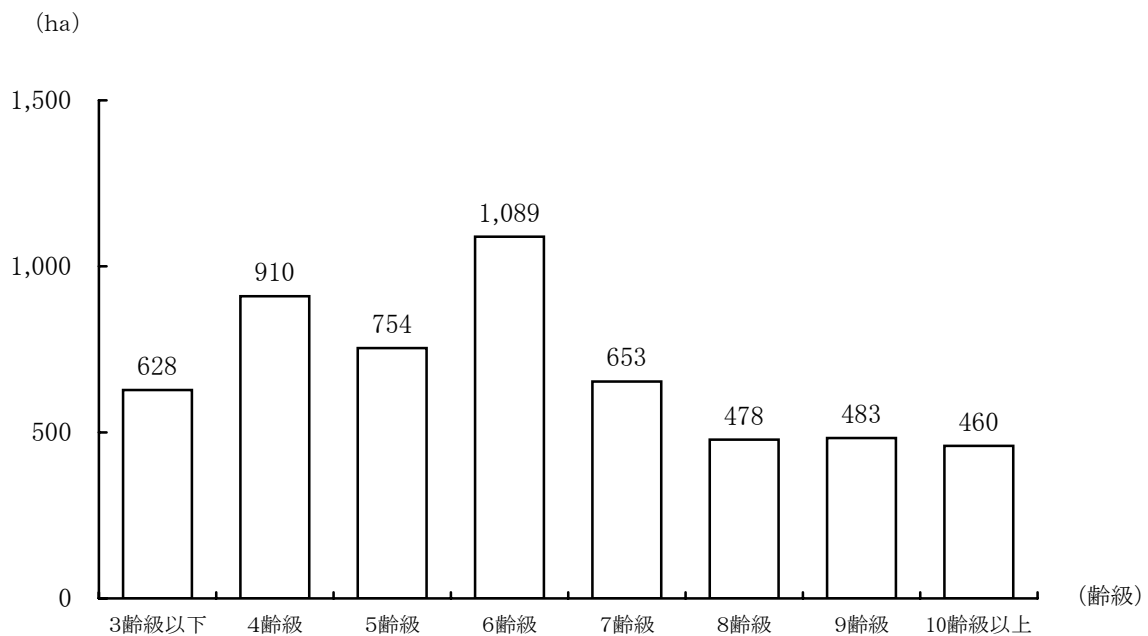
(3) 間伐（関連資料P58, 造林保護班資料）

スギ・ヒノキの人工林のうち、間伐対象の主体となる4齢級から7齢級の森林面積は約55,302haあり、平成19年度は5,455haの間伐を実施している。

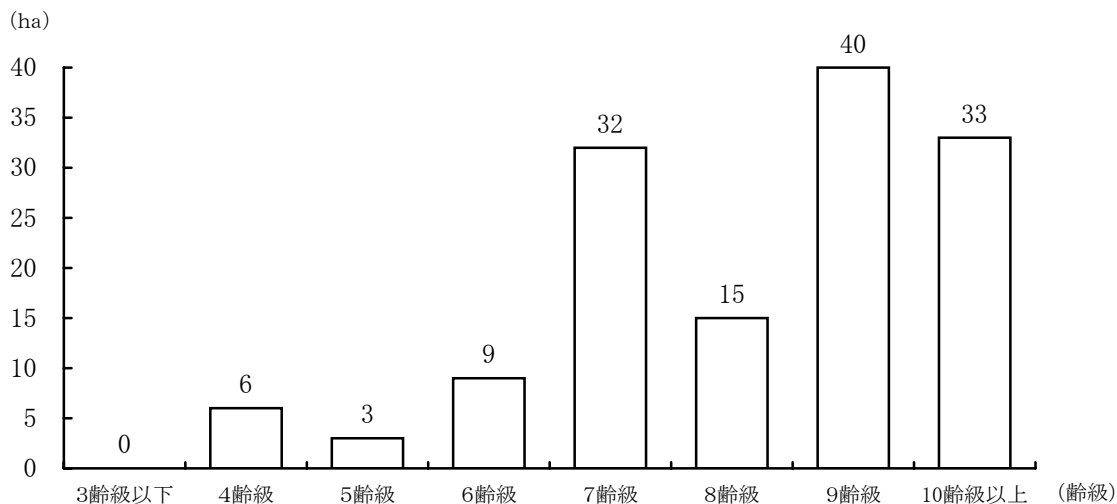
間伐実績の推移



平成19年度 齢級別間伐実績



平成19年度 齢級別搬出間伐実績



3. 林産物生産

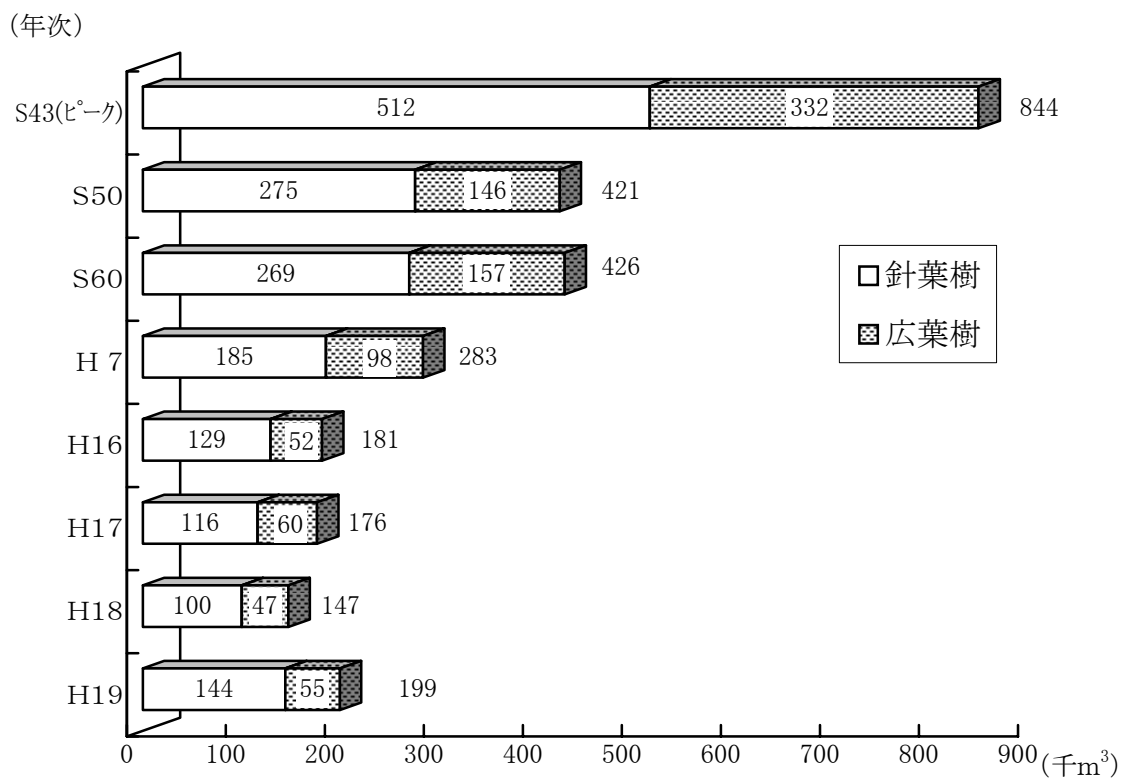
(1) 木材生産 (関連資料P61)

ア 素材生産

素材生産量は、昭和43年の844千 m^3 をピークに大幅に減少し平成8年以降は、ピーク時の3割以下で推移している。

平成18年はピーク時の2割以下にまで落ち込んだが、平成19年においては、針葉樹の素材生産量が144千 m^3 と前年比で44%の増となり、総数においても199千 m^3 と増加した。

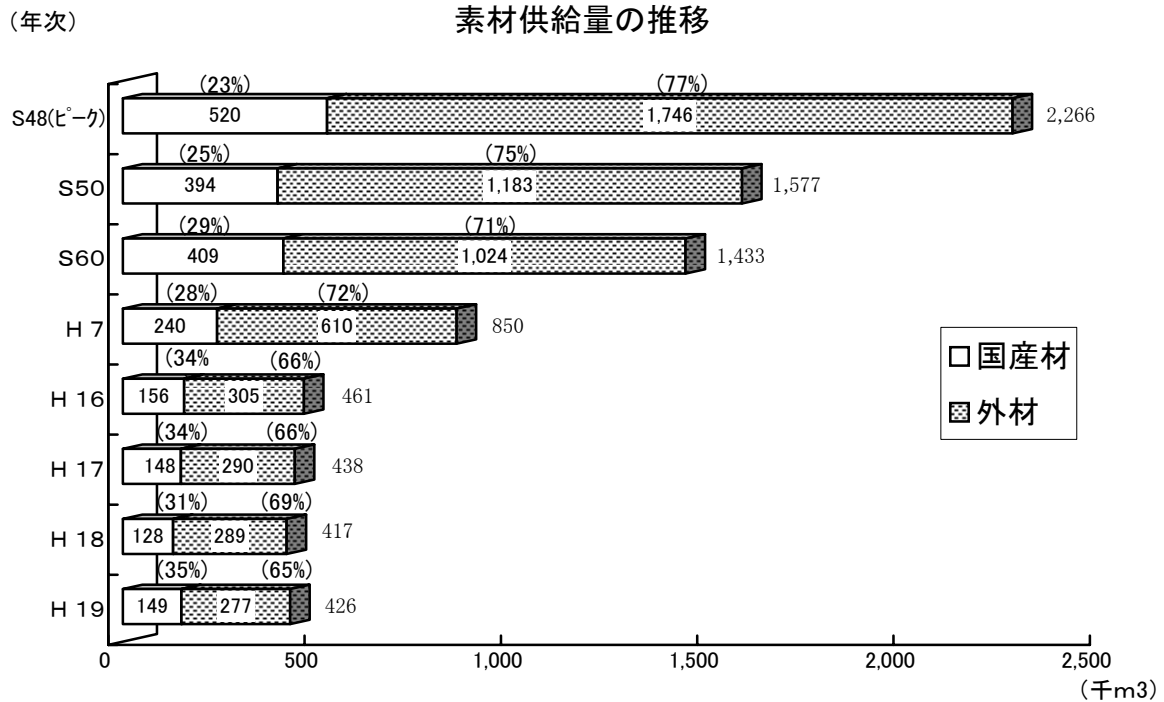
素材生産量の推移



イ 素材供給

素材供給量は、昭和48年の2,266千m³をピークに大幅に減少し、平成17年以降ピーク時の2割以下まで減少している。

国産材、外材別では外材が7割近くを占めており、典型的な外材主導型の需給構造となっている。

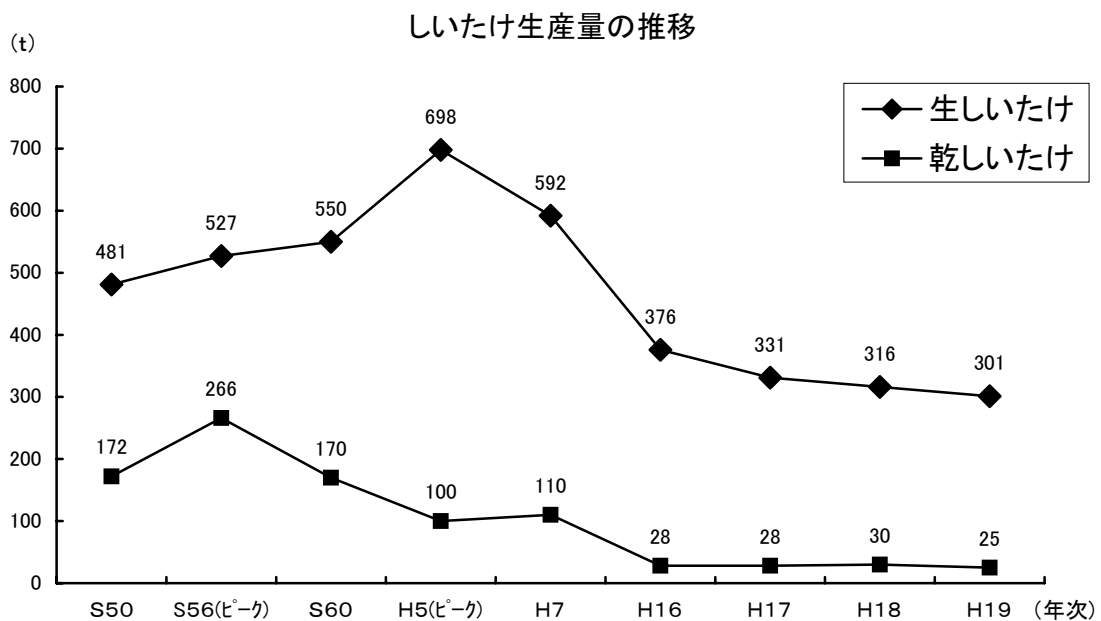


(2) 特用林産 (関連資料P71)

ア しいたけ

しいたけ生産量は、生しいたけが平成5年の698tを、乾しいたけは昭和56年の266tをピークに、大幅に減少している。

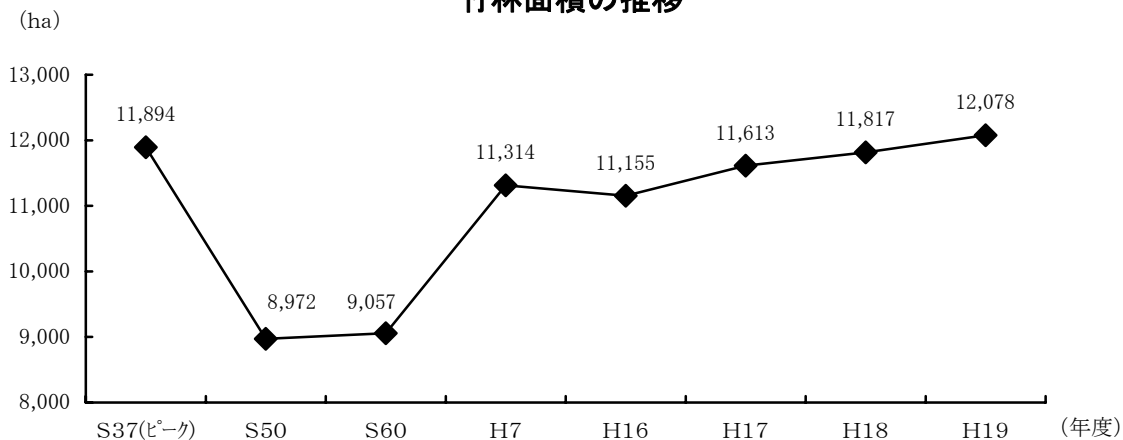
生しいたけはピーク時の4割程度まで減少し、乾しいたけにおいてはピーク時の1割程度まで減少している。



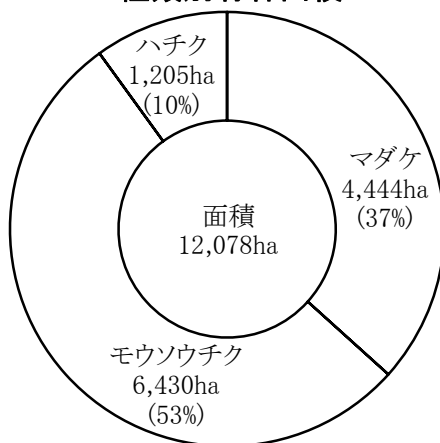
イ 竹林等

竹林面積は、昭和37年度の11,894haをピークとして減少していたが、再び増加傾向にある。

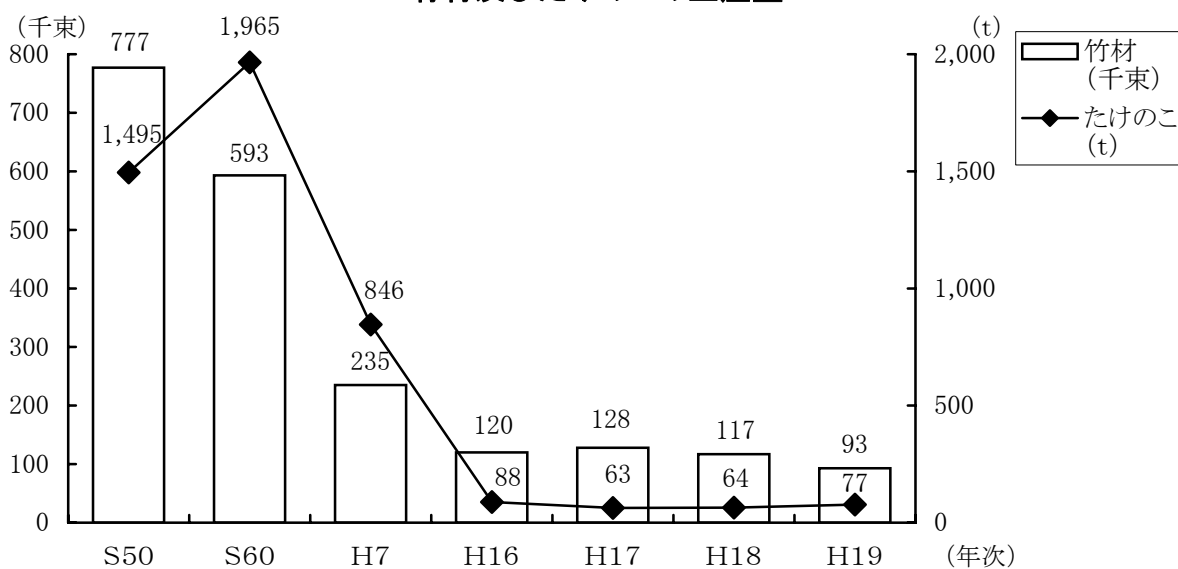
竹林面積の推移



種類別竹林面積



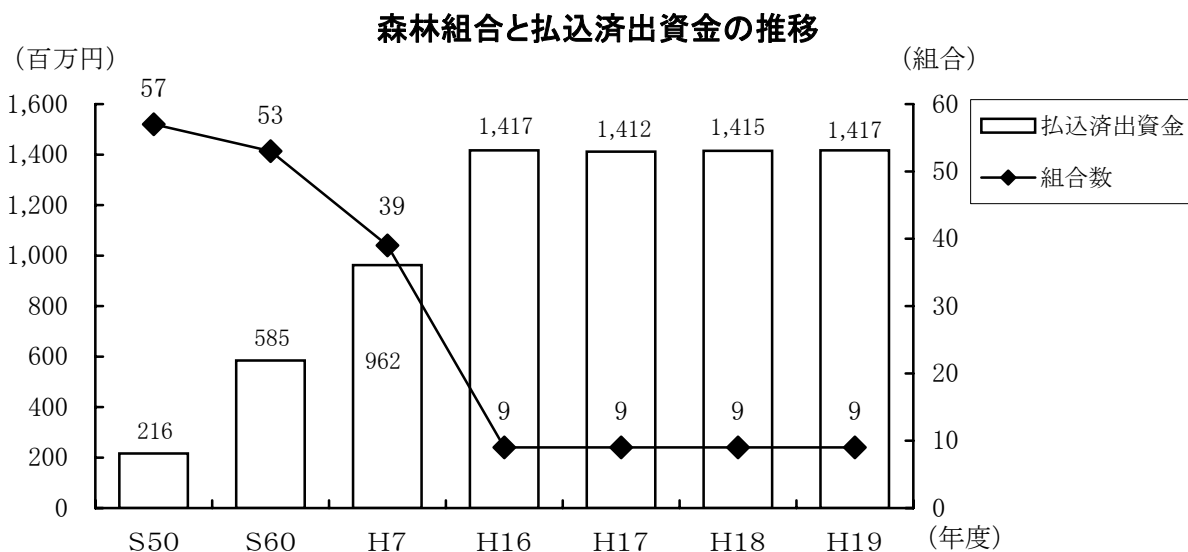
竹材及びたけのこの生産量



4. 森林組合

(1) 森林組合の概況（関連資料P79, 82）

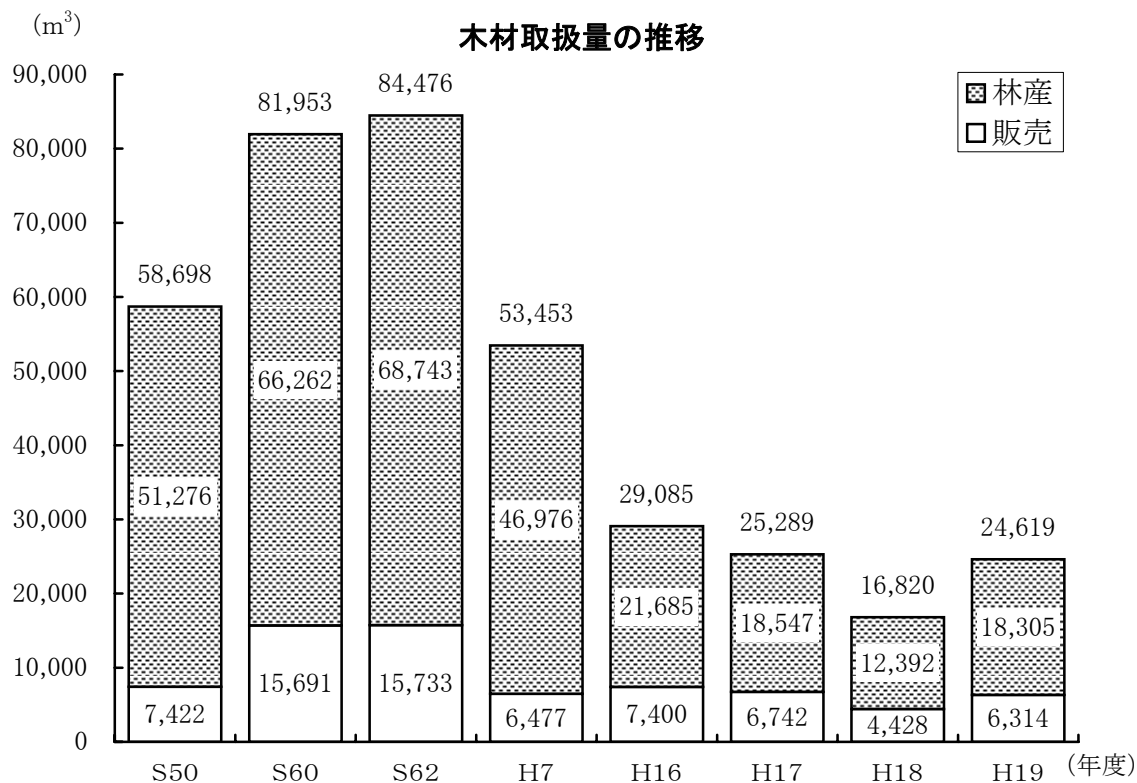
払込済出資金は昭和60年度の2倍を超えるなど資本の充実が進んでいる。



区 分	年 度	S50	S60	H7	H16	H17	H18	H19
森林組合数		57	53	39	9	9	9	9
森林組合員数(人)		55,757	56,695	55,529	52,230	52,134	52,011	51,889
組合員森林所有面積(ha)		304,362	309,398	305,228	306,661	306,105	306,045	304,806
払込済出資金(百万円)		216	585	962	1,417	1,412	1,415	1,417

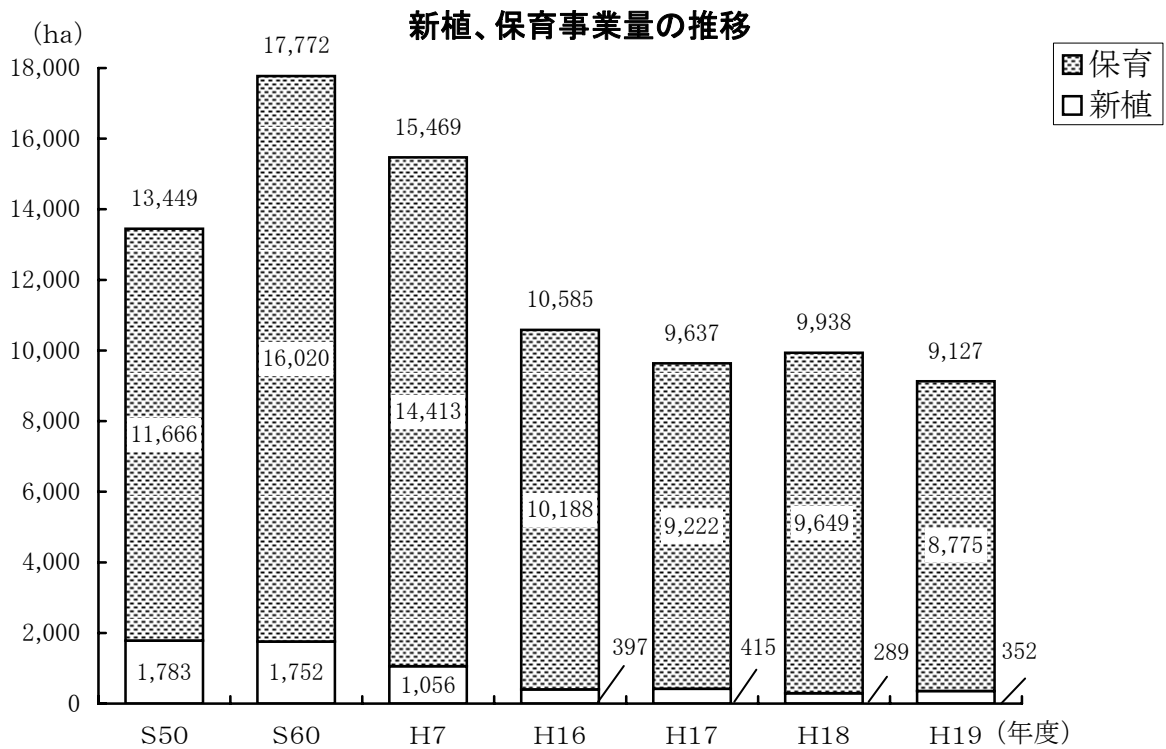
(2) 木材取扱量（関連資料P82）

木材取扱量は、昭和62年度以降減少傾向にあったが、平成19年度増加に転じた。



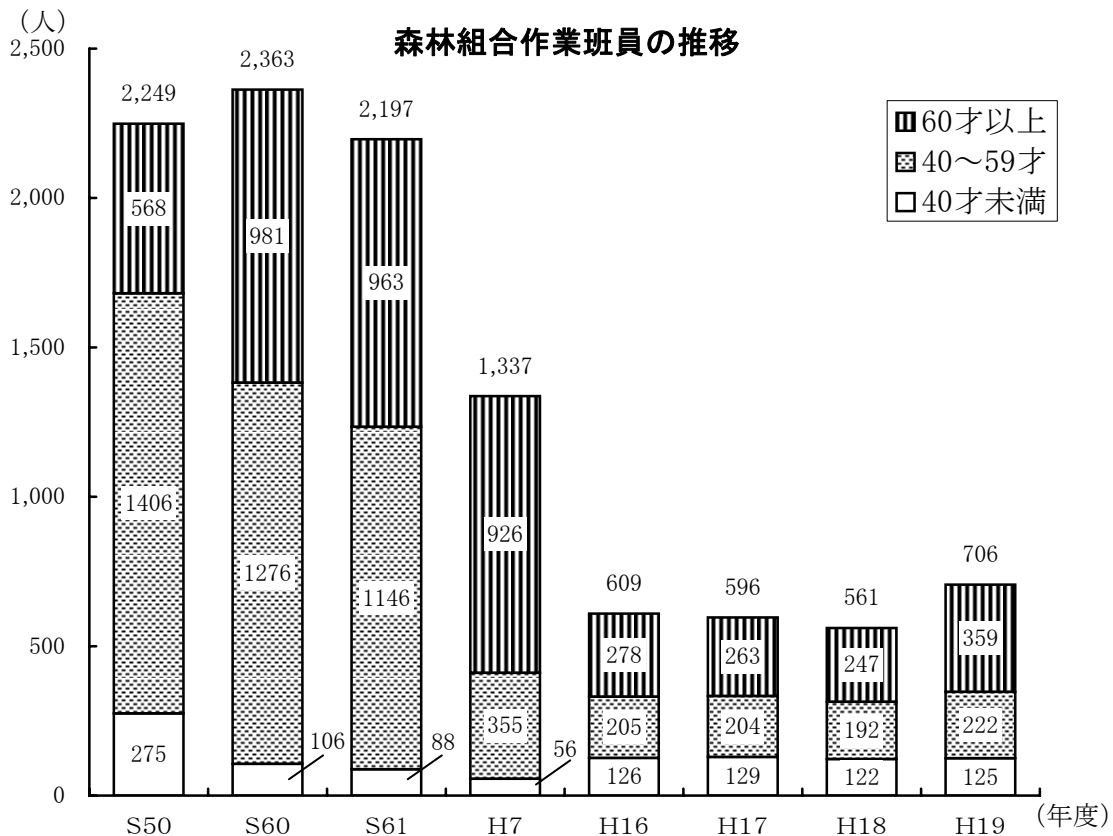
(3) 森林造成事業（関連資料P80）

新植、保育の事業量は、減少傾向にある。



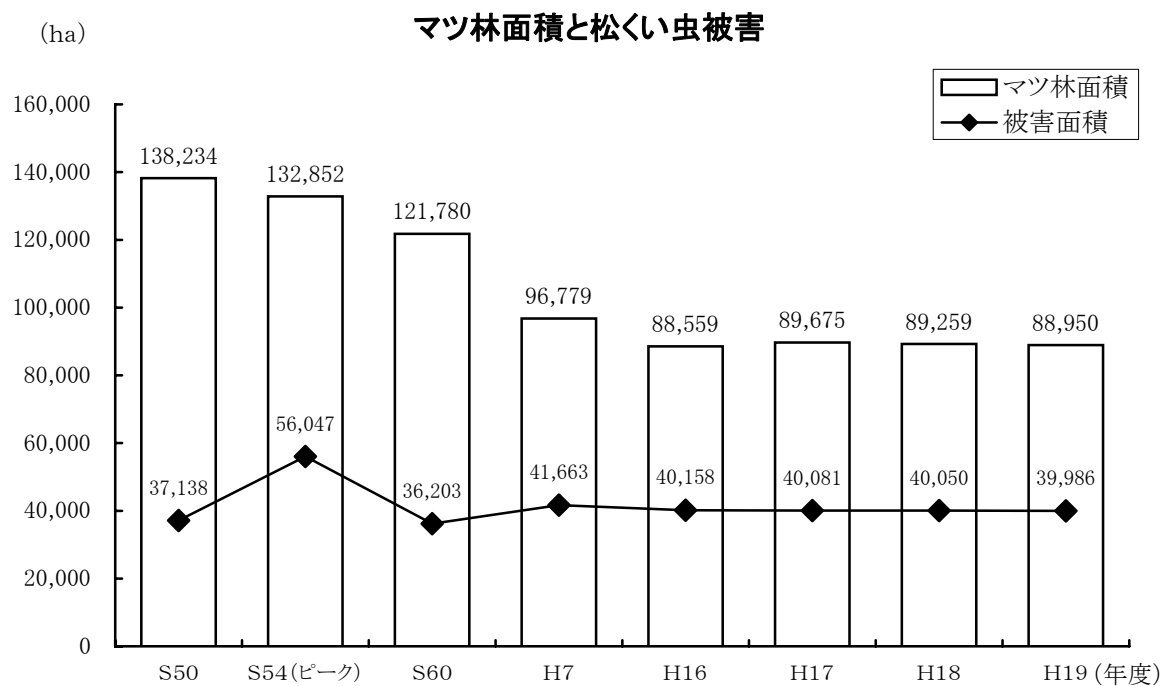
(4) 森林組合作業班（関連資料P81・団体指導室資料）

作業班員数は、昭和61年以降減少傾向にある。
(平成19年度は臨時雇を含んだ数値となっている。)

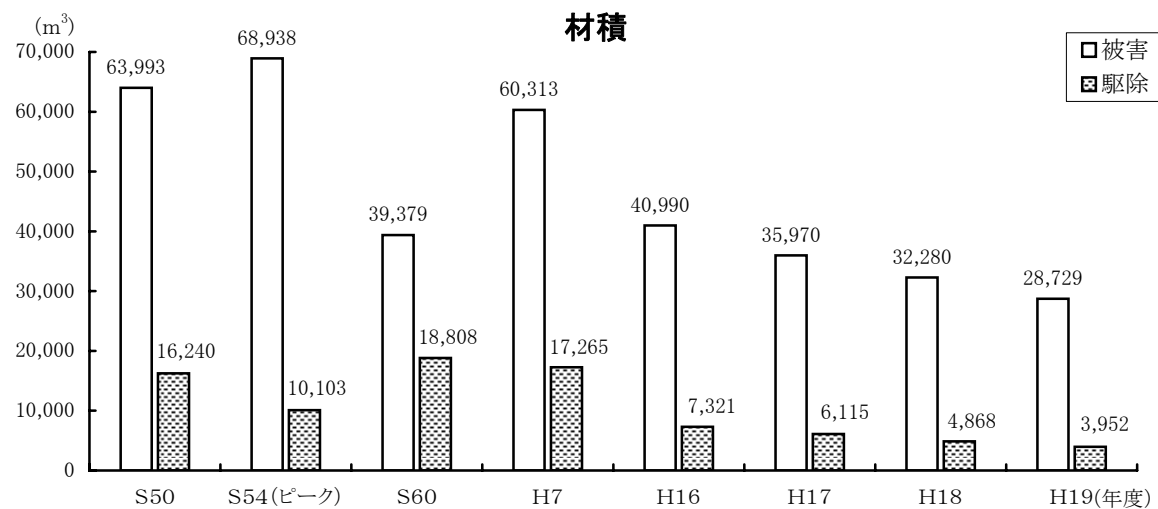
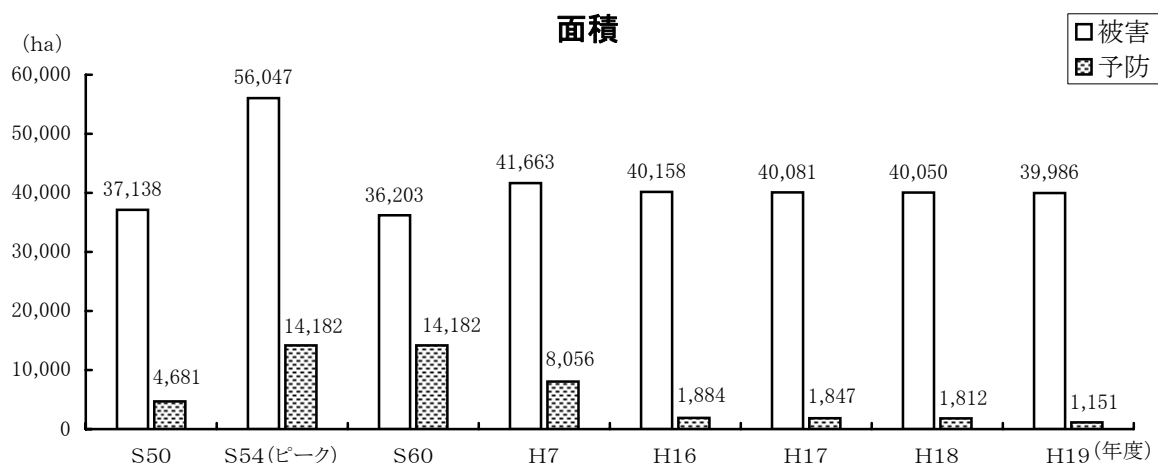


5. 森林被害

(1) マツ林面積と松くい虫被害（関連資料P24, 91）



(2) 松くい虫防除事業の推移（関連資料P91）



6. 林業普及

(1) 林業士及び林業作業士の認定状況（関連資料P93, 林業振興班資料）

区分	指導 林業士	青年 林業士	基幹林業 作業士	林業技能 作業士	林業 作業士	計
認定者数	95人	5人	59人	26人	102人	287人

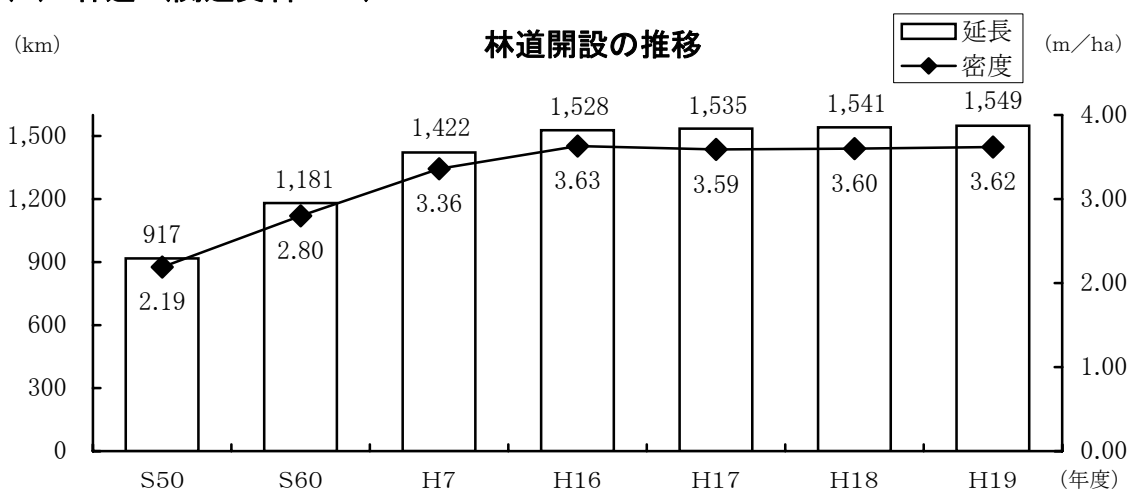
(2) 主要林業機械の保有状況（関連資料P94）

機械種別	年度	S50	S60	H7	H16	H17	H18	H19
集材機		649	520	437	317	282	306	293
運材機		181	359	479	444	292	301	300
フォークリフト		210	261	195	109	110	105	103
ショベル系掘削機		16	65	102	116	117	130	129
チェーンソー		5,431	12,324	12,029	10,588	10,534	10,254	9,698
刈払機		5,448	8,732	11,783	13,066	13,074	12,865	12,650
動力枝打機		—	224	553	481	398	371	285
苗畑用トラクタ		126	188	37	18	18	17	17

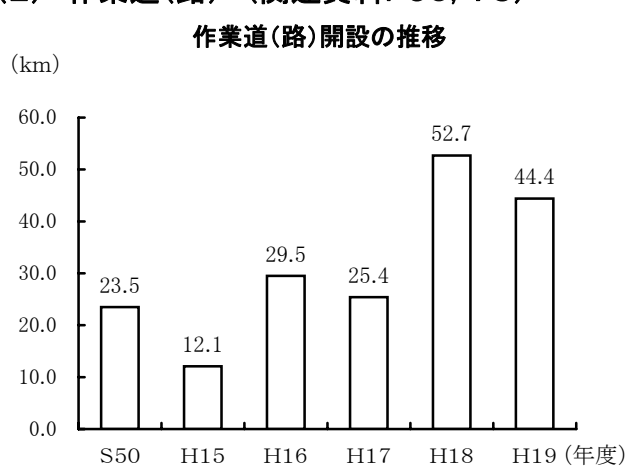
7. 林道等

平成19年度は、20路線(延長4.7km)を開設し、総延長は1,549kmとなった。
また、作業道(路)については、44.4kmが開設された。

(1) 林道（関連資料P95）



(2) 作業道(路)（関連資料P56, 73）



主要事業別作業道(路)開設の推移

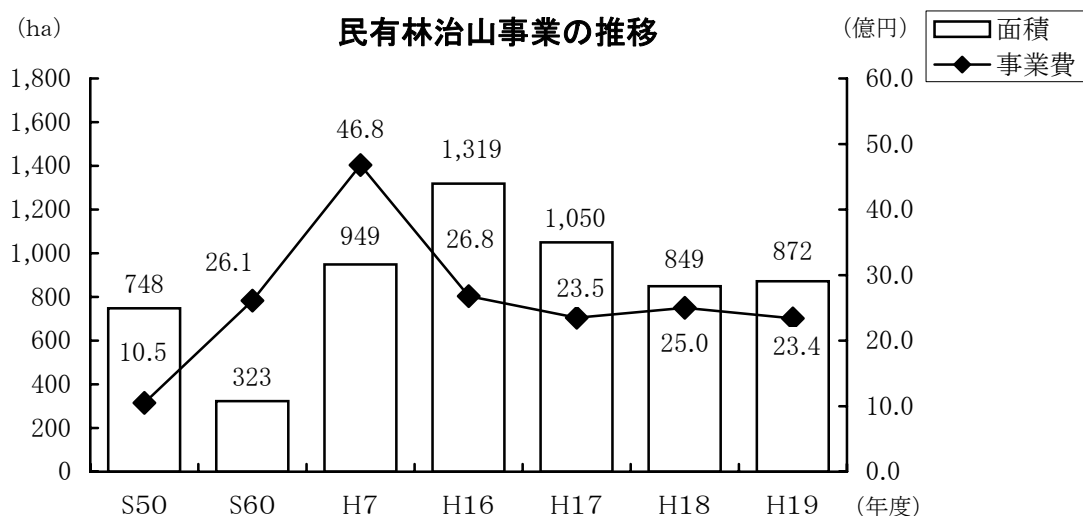
(単位:m)

	造間	林伐	林業構造 改善	特用林産	合計
S50	20,777	1,373	1,308	0	23,458
H15	12,126	0	0	0	12,126
H16	29,476	0	0	0	29,476
H17	25,383	0	0	0	25,383
H18	52,667	0	0	0	52,667
H19	44,357	0	0	0	44,357

8. 治山

(1) 治山事業の推移 (関連資料P106)

治山事業は、森林整備保全事業計画(平成16年度～平成20年度)に基づき計画的な事業の推進に努めており、平成19年度には189箇所(面積872ha、事業費23.4億円)を実施した。




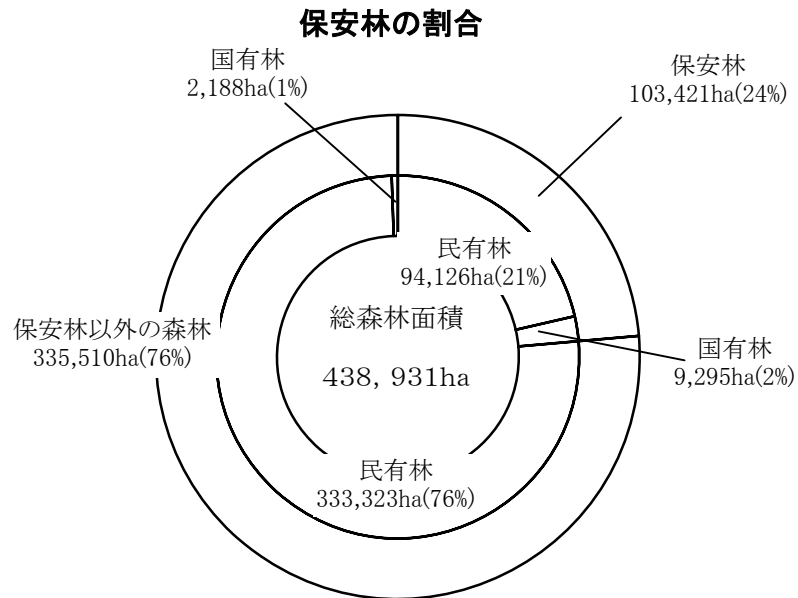
(2) 生活環境保全林 (関連資料 治山林道班資料)

生活環境保全林の概要

地区名	市 町	施行年度	区域面積	地区の愛称
			(ha)	
霜降山	宇部市	S47～49	200.00	霜降山市民の森
田床山	萩市	S50～52	100.00	田床山市民の森
千坊山	光市	S51～53	120.00	市民の森
太華山	周南市	S53～55	40.00	
長野山	周南市	S54～56	30.00	長野山緑地公園
天神山	防府市	S55～57	16.56	天神山森林公園
国見台	下関市	S56～58	62.00	国見台森林公園
菩提寺山	山陽小野田市	S57～59	30.00	菩提寺山市民の森
兄弟山	山口市	S58～60	13.00	おとどいやま森林公園
青海島	長門市	S59～61	30.00	青海島森林公園
嵩山	周防大島町	S60～62	42.00	長寿の森・嵩山森林公園
琴石山	柳井市	S61～63	18.60	琴石山グリーンパーク
笠戸高山	下松市	S62～H元	24.00	
烏帽子岳	周南市	S63～H2	34.80	烏帽子岳ウッドパーク
永安	岩国市	H元～2	8.50	周東町いこいの森
深坂	下関市	H元～3	46.10	サンサンフォレスト深坂
八丁峠	萩市	H元～3	15.00	旭水の森
犬鳴	山口市	H2～3	18.50	犬鳴公園
高照寺山	岩国市	H2～4	62.00	高照寺山グリーンパーク
大浦岳	下関市	H3～4	41.83	大浦岳森林公園
十種ヶ峰	阿東町	H4～5	29.80	
桜山	美祢市	H4～6	28.02	桜山森林公園
塔ヶ森	岩国市	H5～7	13.10	塔ヶ森展望公園
青海島	長門市	H6～7	10.00	
宇生	萩市	H7～9	56.70	やすらぎの森宇生
右田ヶ岳	防府市	H5～11	492.10	
華山	下関市	H8～11	36.80	
高瀬湖	周南市	H10～13	24.37	
水尻	長門市	H12～14	30.20	いこいの森三隅

9. 保安林（関連資料P114）

地域森林計画に基づき、計画的な整備に努めている。平成19年度末の保安林面積は、総森林面積の23%である。



10. その他

(1) 地域森林計画樹立状況（関連資料：地域森林計画書）

（単位：ha）

森林計画区	農林事務所	計画期間	民有林面積		
			対象森林	対象外森林	計
岩徳	岩国・田布施・周南	平成19年～28年	149,939	484	150,423
萩	山口・萩	平成20年～29年	87,897	4	87,901
豊田	下関・長門	平成16年～25年	73,757	455	74,212
山口	山口・美祢	平成17年～26年	114,702	210	114,912
計			426,632	1,154	427,449

(2) 保有規模別林家数（関連資料：農林業センサス）

（単位：戸、ha、%）

区分	1990年 （平成2年）		2000年 （平成12年）		2005年 （平成17年）					H17/H12 林家数	
	林家数	構成比	林家数	構成比	林家数	所有面積		保有規模			
						構成比	構成比		戸当たり		
総数	35,008	100.0	33,114	100.0	28,119	100.0	140,792	100.0	5.01	85	
保有階層別	1～5ha	25,926	74.1	25,225	76.2	21,268	75.6	45,985	32.7	2.16	84
	5～20ha	7,952	22.7	6,889	20.8	5,872	20.9	50,316	35.7	8.57	85
	20～50ha	942	2.7	836	2.5	792	2.8	21,803	15.5	27.53	95
	50ha以上	188	0.5	164	0.5	187	0.7	22,687	16.1	121.32	114

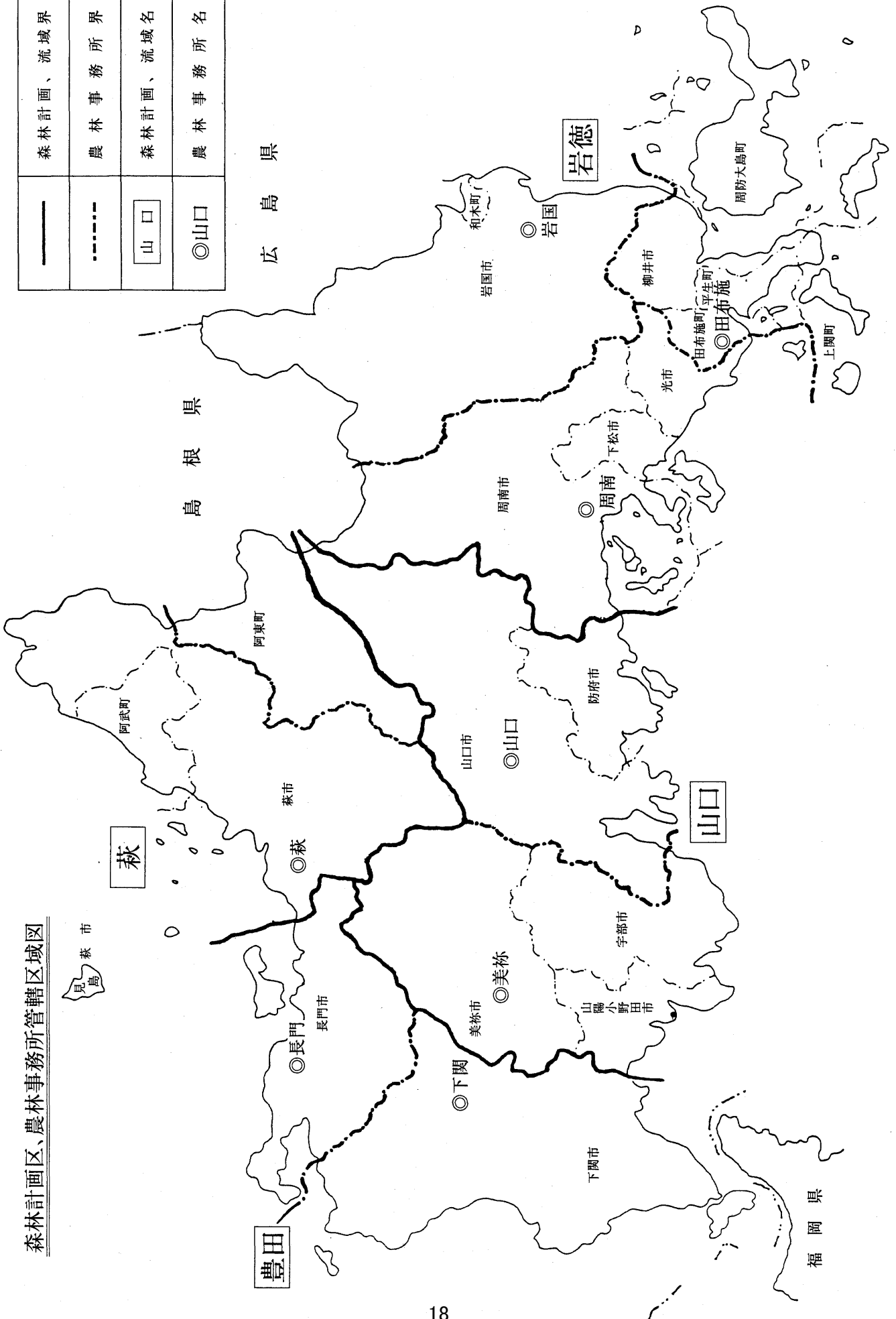
注：1「林家」とは保有山林面積が1ha以上の世帯をいう。

(3) 森林施業計画の認定状況（関連資料P33）

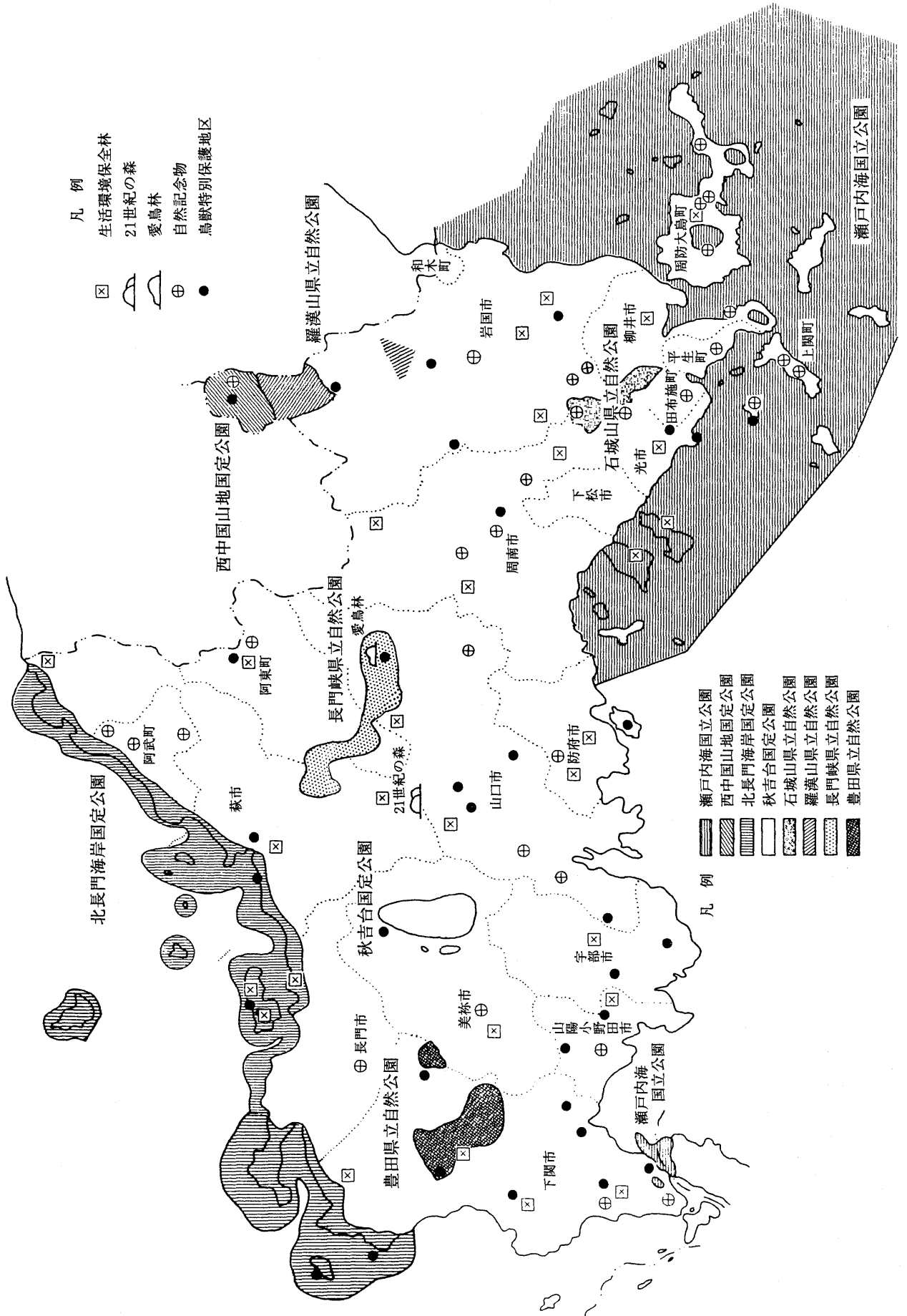
区分	民有林面積	認定面積	認定率
属地	427,449 ha	199,696 ha	47%

森林計画区、農林事務所管轄区域図

——	森林計画、流域界
- - - -	農林事務所界
□	山口
◎	山口



自然環境保全施設等整備状況図



- 凡例
- 生活環境保全林
 - 21世紀の森
 - 愛鳥林
 - 自然記念物
 - 鳥獣特別保護地区

- ☒
- ☒
- ⊕
-

- 凡例
- 瀬戸内海国立公園
 - 西中国山地国立公園
 - 北長門海岸国立公園
 - 秋吉台国立公園
 - 石城山県立自然公園
 - 羅漢山県立自然公園
 - 長門峡県立自然公園
 - 豊田県立自然公園

統計表

I 森林の現況

1. 市町別土地利用状況及び林野率

(単位:面積ha、率%)

市町	総土地面積	林野			その他						林野率
		総数	森林	原採草野地	耕地					その他	
					総数	田	畑	樹園地	牧草地		
総数	611,273	440,344	438,931	1,413	51,170	41,384	5,575	3,823	388	119,755	72
岩国農林事務所	88,327	71,998	71,457	541	3,513	2,739	403	303	68	12,816	82
岩国市	87,271	71,383	70,844	539	3,495	2,730	395	302	68	12,393	82
和木町	1,056	615	612	2	18	9	8	1	-	423	58
田布施農林事務所	39,770	21,432	21,403	29	5,661	3,036	1,106	1,512	7	12,677	54
柳井市	13,990	8,150	8,134	16	1,907	1,550	209	141	7	3,933	58
周防大島町	13,817	7,070	7,067	3	2,201	308	623	1,270	-	4,546	51
上関町	3,481	2,221	2,220	1	105	18	54	33	-	1,155	64
田布施町	5,035	2,582	2,577	4	886	729	139	18	-	1,567	51
平生町	3,447	1,409	1,404	5	562	431	81	50	-	1,476	41
周南農林事務所	83,755	61,445	61,273	172	4,641	3,948	483	193	17	17,669	73
下松市	8,936	5,402	5,396	7	497	434	49	14	-	3,037	60
光市	9,194	4,900	4,889	12	999	834	138	24	3	3,295	53
周南市	65,625	51,142	50,989	154	3,145	2,680	296	155	14	11,338	78
山口農林事務所	121,190	87,449	87,243	207	12,009	10,820	765	385	39	21,732	72
山口市	73,023	52,891	52,749	142	7,087	6,420	481	179	7	13,045	72
防府市	18,859	9,804	9,789	16	2,454	2,190	144	112	8	6,601	52
阿東町	29,308	24,754	24,705	49	2,468	2,210	140	94	24	2,086	84
美祿農林事務所	89,339	56,379	56,199	180	8,305	6,862	872	421	150	24,651	63
宇部市	28,769	15,097	15,048	48	2,826	2,290	375	153	8	10,846	52
美祿市	47,271	35,021	34,897	124	3,953	3,312	279	223	139	8,293	74
山陽小野田市	13,299	6,261	6,254	8	1,526	1,260	218	45	3	5,512	47
下関農林事務所	71,606	47,832	47,722	110	7,880	6,590	888	353	49	15,894	67
下関市	71,606	47,832	47,722	110	7,880	6,590	888	353	49	15,894	67
長門農林事務所	35,792	27,257	27,211	46	3,473	3,190	130	121	32	5,062	76
長門市	35,792	27,257	27,211	46	3,473	3,190	130	121	32	5,062	76
萩農林事務所	81,494	66,551	66,424	127	5,688	4,199	928	535	26	9,255	82
萩市	69,887	56,743	56,626	118	4,850	3,550	811	480	9	8,294	81
阿武町	11,607	9,808	9,799	9	838	649	117	55	17	961	85

(資料) 総土地面積:国土交通省国土地理院「全国都道府県市町村別面積調」

その他面積:中国四国農政局山口農政事務所「第54次 山口農林水産統計年報」

林野面積:地域森林計画書(岩徳、萩、豊田、山口)(地域森林計画対象外森林を含む)

(参考) 各計画書作成状況

農林事務所	作成時点	計画区名
岩国	H19. 3. 31	岩徳
田布施		
周南		
山口	H20. 3. 31	萩
	H17. 3. 31	
美祿	H17. 3. 31	山口
下関	H16. 3. 31	豊田
長門		
萩	H20. 3. 31	萩

2. 市町別経営形態別森林面積

市町	総数	国 有 林				民 有			
		総数	国有林野 法による 国有林	官 行 造 林	その他 諸官庁 有 林	総数	公 有		
							総数	県行 造林	県有林
総 数	438,931	11,483	7,976	3,318	189	427,449	55,755	3,477	660
岩国農林事務所	71,457	1,829	1,540	267	22	69,628	2,970	123	27
岩 国 市	70,844	1,829	1,540	267	22	69,016	2,947	123	27
和 木 町	612	-	-	-	-	612	24	-	-
田布施農林事務所	21,403	164	-	145	19	21,239	1,498	36	50
柳 井 市	8,134	6	-	-	6	8,128	359	-	2
周防大島町	7,067	153	-	145	8	6,914	579	34	15
上 関 町	2,220	-	-	-	-	2,220	109	-	0
田布施町	2,577	-	-	-	-	2,577	380	-	33
平 生 町	1,404	5	-	-	5	1,399	71	1	-
周南農林事務所	61,273	1,717	899	766	51	59,556	7,531	640	93
下 松 市	5,396	500	500	-	0	4,895	1,357	-	9
光 市	4,889	0	-	-	0	4,889	625	65	51
周 南 市	50,989	1,216	399	766	51	49,772	5,549	575	34
山口農林事務所	87,243	5,180	4,098	1,075	8	82,062	14,646	870	239
山 口 市	52,749	3,424	2,890	526	8	49,324	9,213	523	210
防 府 市	9,789	58	-	58	-	9,730	1,090	11	18
阿 東 町	24,705	1,698	1,207	491	-	23,007	4,342	336	11
美祿農林事務所	56,199	342	-	341	1	55,858	5,752	450	116
宇 部 市	15,048	-	-	-	-	15,048	2,370	20	42
美 祿 市	34,897	341	-	341	-	34,556	2,937	430	62
山陽小野田市	6,254	1	-	-	1	6,253	445	0	12
下関農林事務所	47,722	577	236	288	53	47,145	5,870	578	55
下 関 市	47,722	577	236	288	53	47,145	5,870	578	55
長門農林事務所	27,211	144	-	144	0	27,067	4,812	324	41
長 門 市	27,211	144	-	144	0	27,067	4,812	324	41
萩農林事務所	66,424	1,530	1,203	293	35	64,894	12,676	457	39
萩 市	56,626	426	98	293	35	56,200	10,982	457	39
阿 武 町	9,799	1,105	1,105	-	-	8,694	1,694	0	-

(資料) 国有林(その他は除く): 国有林の地域別森林計画書

国有林(その他): 森林企画課森林計画班資料

民有林: 地域森林計画書(岩徳、萩、豊田、山口)(地域森林計画対象外森林を含む)

(単位:ha)

有 林		有 林								
市 町 有 林	財産区 有 林	総数	機 構 造 林	公 社 造 林	社 寺 有 林	会 社 有 林	各種団 体有林	共 同 有 林	共有林	個人有林
50,893	724	371,693	11,029	13,664	3,400	12,880	3,228	17,645	18,714	291,134
2,820	-	66,657	1,496	1,668	378	4,130	291	998	1,431	56,265
2,796	-	66,069	1,496	1,668	378	4,100	284	998	1,416	55,729
24	-	589	-	-	1	30	8	-	15	536
1,340	73	19,740	-	214	297	212	49	622	500	17,846
284	73	7,769	-	141	90	170	18	234	126	6,990
530	-	6,335	-	40	86	22	18	127	239	5,803
109	-	2,111	-	-	39	4	12	206	114	1,737
347	-	2,197	-	9	46	16	0	50	13	2,063
69	-	1,328	-	25	37	1	1	6	7	1,253
6,798	-	52,025	2,070	1,711	525	2,033	228	268	1,138	44,052
1,349	-	3,538	-	100	44	96	10	32	41	3,215
509	-	4,264	-	42	94	36	3	95	50	3,944
4,940	-	44,223	2,070	1,569	387	1,901	215	142	1,047	36,892
12,886	651	67,416	4,672	2,508	871	1,556	1,111	6,365	3,775	46,558
7,829	651	40,111	1,997	1,377	608	1,387	202	4,300	2,356	27,885
1,062	-	8,640	-	128	166	78	429	656	558	6,626
3,996	-	18,665	2,675	1,002	98	92	480	1,409	861	12,047
5,186	-	50,105	502	1,502	309	2,243	265	2,371	2,318	40,595
2,308	-	12,679	-	103	92	415	75	730	612	10,652
2,446	-	31,619	502	1,252	151	1,386	151	1,525	1,582	25,069
433	-	5,808	-	148	66	442	39	116	124	4,873
5,237	-	41,275	1,277	1,720	581	1,263	473	1,683	2,148	32,130
5,237	-	41,275	1,277	1,720	581	1,263	473	1,683	2,148	32,130
4,446	-	22,255	48	1,362	130	744	176	3,203	2,439	14,154
4,446	-	22,255	48	1,362	130	744	176	3,203	2,439	14,154
12,180	-	52,218	963	2,979	309	699	635	2,135	4,964	39,534
10,486	-	45,218	963	2,248	267	602	586	1,721	4,399	34,432
1,694	-	7,000	-	732	42	97	49	413	565	5,102

(参考) 民有林内訳

(単位:面積ha、割合%)

計画区名	民 有 林			割合 C/A*100
	総数(A) A=B+C	対象森林 (B)	対象外森林 (C)	
岩 徳	150,423	149,939	484	0.3
山 口	114,912	114,702	210	0.2
豊 田	74,212	73,757	455	0.6
萩	87,901	87,897	4	0.0
計	427,449	426,295	1,154	0.3

3. 市町別樹種別民有林面積及び蓄積

市町	総数		人工林								
			総数		スギ		ヒノキ		マツ類		広
	面積	蓄積※	面積	蓄積	面積	蓄積	面積	蓄積	面積	蓄積	面積
総数	427,449	103,858,526	189,230	72,293,824	66,468	40,445,836	85,789	23,767,027	33,467	7,887,392	3,506
岩国農林事務所	69,628	21,674,550	34,282	15,534,537	12,569	8,923,765	17,008	5,479,573	4,347	1,114,176	357
岩国市	69,016	21,582,763	34,116	15,480,396	12,525	8,899,495	16,901	5,452,360	4,336	1,111,740	354
和木町	612	91,787	165	54,141	44	24,270	106	27,213	12	2,436	3
田布施農林事務所	21,239	2,349,759	6,044	1,326,393	1,408	648,114	4,092	625,134	372	47,237	171
柳井市	8,128	988,672	2,621	534,729	554	243,077	1,938	280,969	59	8,211.00	70
周防大島町	6,914	829,878	1,916	506,494	582	285,715	1,123	196,103	186	23,722	24
上関町	2,220	136,162	209	41,067	48	22,648	135	15,534	22	2,718	5
田布施町	2,577	232,723	795	143,525	130	57,881	578	79,932	40	4,398	48
平生町	1,399	162,324	503	100,578	95	38,793	318	52,596	65	8,188	24
周南農林事務所	59,556	16,791,075	27,810	12,998,556	11,413	7,935,135	12,685	4,170,704	3,288	875,928	424
下松市	4,895	1,180,131	1,765	830,710	801	549,436	640	208,237	274	70,550	50
光市	4,889	495,279	1,659	263,355	323	126,338	963	112,452	138	18,461	234
周南市	49,772	15,115,665	24,386	11,904,491	10,289	7,259,361	11,082	3,850,015	2,876	786,917	139
山口農林事務所	82,062	17,665,455	36,106	11,110,149	10,116	5,081,464	15,524	3,911,594	9,193	2,043,942	1,272
山口市	49,324	10,497,567	20,456	6,186,113	6,991	3,209,489	7,600	1,804,314	5,324	1,137,479	541
防府市	9,730	1,391,838	2,957	623,562	591	334,585	900	119,683	937	145,429	529
阿東町	23,007	5,776,050	12,693	4,300,474	2,535	1,537,390	7,024	1,987,597	2,932	761,034	202
美祿農林事務所	55,858	14,692,516	22,259	9,972,105	9,266	6,173,031	10,013	3,152,435	2,678	625,614	301
宇部市	15,048	2,316,542	3,454	955,871	1,106	481,047	993	219,239	1,259	249,260	95
美祿市	34,556	11,418,936	17,275	8,614,024	7,759	5,533,296	8,193	2,747,202	1,136	321,009	186
山陽小野田市	6,253	957,038	1,531	402,210	401	158,688	826	185,994	283	55,345	20
下関農林事務所	47,145	8,011,883	18,315	4,746,247	5,962	2,278,514	9,108	1,796,747	2,982	655,207	263
下関市	47,145	8,011,883	18,315	4,746,247	5,962	2,278,514	9,108	1,796,747	2,982	655,207	263
長門農林事務所	27,067	5,212,223	13,736	3,673,675	4,639	1,862,726	5,490	1,092,004	3,345	704,793	262
長門市	27,067	5,212,223	13,736	3,673,675	4,639	1,862,726	5,490	1,092,004	3,345	704,793	262
萩農林事務所	64,894	17,461,065	30,679	12,932,162	11,094	7,543,087	11,869	3,538,836	7,259	1,820,495	457
萩市	56,200	15,201,412	25,803	11,185,306	9,656	6,606,405	10,402	3,154,562	5,385	1,399,976	360
阿武町	8,694	2,259,653	4,876	1,746,856	1,437	936,682	1,467	384,274	1,874	420,519	97

(資料) 地域森林計画書(岩徳、萩、豊田、山口)(地域森林計画対象外森林を含む)

対象外森林の割合については、P23に記載。

(注) 総数の蓄積は、人工林と天然林の蓄積の合計である。

(単位:面積ha、蓄積m³、タケ束、率%)

葉樹	天 然 林								タケ		無立木地		人 工 林 率
	総数		マツ類		クヌギ		その他の広葉樹		面積	蓄積	伐 採 跡 地	未 立 木 地 等	
	蓄積	面積	蓄積	面積	蓄積	面積	蓄積	面積					
193,569	221,122	31,564,702	55,483	12,195,017	1,675	225,005	163,964	19,144,680	12,078	13,736,476	390	4,628	44
17,023	33,902	6,140,013	12,805	3,163,584	181	25,999	21,117	2,950,430	806	1,123,251	0	638	49
16,801	33,501	6,102,367	12,548	3,153,706	180	25,903	20,773	2,922,758	782	1,087,941	0	617	49
222	402	37,646	56	9,878	1	96	344	27,672	24	35,310	0	21	27
5,908	14,073	1,023,366	3,185	434,488	111	6,209	10,777	582,669	847	1,009,369	0	275	28
2,472	5,079	453,943	1,643	246,923	28	1,717	3,408	205,303	309	408,755	0	119	32
954	4,764	323,384	1,140	134,350	72	3,973	3,552	185,061	160	170,315	0	75	28
167	1,903	95,095	36	4,382.00	10	496	1,857	90,217	71	78,764	0	37	9
1,314	1,535	89,198	118	16,303.00	0	18	1,417	72,877	216	251,100	0	31	31
1,001	792	61,746	248	32,530.00	0	5	543	29,211	91	100,435	0	14	36
16,789	28,807	3,792,519	6,596	1,425,821	185	22,292	22,025	2,344,406	2,140	2,504,558	93	706	47
2,487	2,788	349,421	580	120,646	12	1,126	2,196	227,649	258	303,961	0	85	36
6,104	2,698.53	231,924	795	117,374	0	21	1,903	114,529	437	543,593	0	94	34
8,198	23,321	3,211,174	5,222	1,187,801	173	21,145	17,926	2,002,228	1,445	1,657,004	93	528	49
73,149	44,142	6,555,306	17,191	3,457,191	200	27,245	26,751	3,070,870	856	1,077,998	104	855	44
34,831	28,003	4,311,454	12,040	2,445,178	141	20,829	15,823	1,845,447	421	558,772	16	428	41
23,865	6,454	768,276	3,403	553,406	1	66	3,051	214,804	171	219,146	0	148	30
14,453	9,684	1,475,576	1,748	458,607	59	6,350	7,878	1,010,619	263	300,080	88	279	55
21,025	31,190	4,720,411	6,676	1,653,406	193	28,849	24,322	3,038,156	1,630	1,873,648	74	704	40
6,325	10,800	1,360,671	2,755	585,959	12	1,269	8,034	773,443	462	615,007	35	298	23
12,517	16,017	2,804,912	2,724	818,253	160	25,041	13,133	1,961,618	935	1,258,300	19	310	50
2,183	4,373	554,828	1,197	249,194	21	2,539	3,155	303,095	233	341	20	96	24
15,779	25,802	3,265,636	3,129	638,641	24	2,804	22,650	2,624,191	2,406	2,528,395	55	568	39
15,779	25,802	3,265,636	3,129	638,641	24	2,804	22,650	2,624,191	2,406	2,528,395	55	568	39
14,152	11,956	1,538,548	874	180,708	71	9,213	11,011	1,348,627	1,088	1,093,084	30	258	51
14,152	11,956	1,538,548	874	180,708	71	9,213	11,011	1,348,627	1,088	1,093,084	30	258	51
29,744	31,249	4,528,903	5,227	1,241,178	709	102,394	25,313	3,185,331	2,306	2,526,173	35	625	47
24,363	27,805	4,016,106	4,477	1,061,763	611	88,645	22,717	2,865,698	2,031	2,197,750	28	532	46
5,381	3,444	512,797	750	179,415	98	13,749	2,596	319,633	275	328,423	6	92	56

4. 森林資源構成表

(1) 総計

区分	針葉樹								
	スギ		ヒノキ		マツ類・その他針葉樹		小計		
	面積	材積	面積	材積	面積	材積	面積	材積	
育 成 単 層 林	1	230	—	1,899	—	43	—	2,172	—
	2	486	27,719	3,313	90,728	22	671	3,821	119,118
	3	849	109,904	5,163	392,478	10	583	6,021	502,965
	4	1,370	301,401	7,845	1,052,235	26	2,433	9,241	1,356,069
	5	1,947	613,786	10,774	2,047,821	35	4,443	12,756	2,666,050
	6	2,411	959,833	13,455	3,437,388	360	57,978	16,226	4,455,199
	7	3,810	1,782,819	13,502	4,317,469	2,281	444,004	19,594	6,544,292
	8	8,537	4,721,490	10,875	4,120,077	7,164	1,630,672	26,575	10,472,239
	9	12,310	7,443,304	6,836	2,800,587	11,713	2,846,207	30,860	13,090,098
	10	17,000	11,330,154	5,919	2,606,593	7,205	1,856,062	30,124	15,792,809
	11	10,653	7,758,566	2,879	1,340,500	1,775	451,561	15,306	9,550,627
	12	2,024	1,535,828	604	294,852	329	86,344	2,957	1,917,024
	13	1,415	1,113,778	525	258,969	282	59,638	2,223	1,432,385
	14	1,115	935,277	469	243,853	124	36,840	1,708	1,215,970
	15	1,744	1,502,622	1,123	607,048	264	72,594	3,192	2,182,264
計	65,900	40,136,481	85,180	23,610,598	31,635	7,550,030	182,714	71,297,109	

区分	針葉樹								
	スギ		ヒノキ		マツ類・その他針葉樹		小計		
	面積	材積	面積	材積	面積	材積	面積	材積	
育 成 複 層 林	1	5	—	34	—	6	—	44	—
	2	11	678	62	1,940	4	115	77	2,733
	3	31	4,440	110	8,741	0	17	141	13,198
	4	17	4,642	48	6,829	7	495	72	11,966
	5	4	1,236	12	2,155	6	592	22	3,983
	6	4	1,215	37	7,212	18	2,494	58	10,921
	7	25	9,939	43	11,539	142	21,540	209	43,018
	8	45	21,918	50	17,372	432	81,629	527	120,919
	9	137	75,693	46	17,776	719	142,809	902	236,278
	10	141	81,999	39	15,714	443	85,238	623	182,951
	11	67	45,457	23	9,954	225	46,461	315	101,872
	12	17	11,721	10	4,718	61	12,568	89	29,007
	13	10	7,446	11	4,940	85	17,756	106	30,142
	14	13	10,172	9	4,953	14	4,337	36	19,462
	15	41	32,799	75	42,586	69	20,879	185	96,264
計	568	309,355	609	156,429	2,229	436,930	3,406	902,714	

区分	針葉樹								
	スギ		ヒノキ		マツ類・その他針葉樹		小計		
	面積	材積	面積	材積	面積	材積	面積	材積	
天 然 生 林	1	—	—	—	—	—	—	—	—
	2	—	—	—	—	1	18	1	18
	3	—	—	—	—	4	179	4	179
	4	—	—	—	—	22	2,434	22	2,434
	5	—	—	—	—	86	10,968	86	10,968
	6	—	—	—	—	199	28,330	199	28,330
	7	—	—	—	—	756	120,345	756	120,345
	8	—	—	—	—	2,340	429,776	2,340	429,776
	9	—	—	—	—	4,550	934,842	4,550	934,842
	10	—	—	—	—	9,718	2,087,386	9,718	2,087,386
	11	—	—	—	—	12,237	2,644,247	12,237	2,644,247
	12	—	—	—	—	7,169	1,612,495	7,169	1,612,495
	13	—	—	—	—	5,631	1,295,504	5,631	1,295,504
	14	—	—	—	—	3,324	832,906	3,324	832,906
	15	—	—	—	—	9,050	2,096,007	9,050	2,096,007
計	—	—	—	—	55,086	12,095,437	55,086	12,095,437	

区分	針葉樹								
	スギ		ヒノキ		マツ類・その他針葉樹		小計		
	面積	材積	面積	材積	面積	材積	面積	材積	
合 計 伐跡	1	235	—	1,932	—	48	—	2,216	—
	2	497	28,397	3,375	92,668	27	804	3,899	121,869
	3	880	114,344	5,273	401,219	14	779	6,166	516,342
	4	1,387	306,043	7,893	1,059,064	54	5,362	9,334	1,370,469
	5	1,951	615,022	10,786	2,049,976	127	16,003	12,863	2,681,001
	6	2,414	961,048	13,492	3,444,600	577	88,802	16,483	4,494,450
	7	3,835	1,792,758	13,544	4,329,008	3,179	585,889	20,559	6,707,655
	8	8,582	4,743,408	10,925	4,137,449	9,935	2,142,077	29,442	11,022,934
	9	12,447	7,518,997	6,882	2,818,363	16,982	3,923,858	36,312	14,261,218
	10	17,141	11,412,153	5,958	2,622,307	17,366	4,028,686	40,465	18,063,146
	11	10,720	7,804,023	2,901	1,350,454	14,237	3,142,269	27,859	12,296,746
	12	2,042	1,547,549	614	299,570	7,559	1,711,407	10,215	3,558,526
	13	1,425	1,121,224	536	263,909	5,998	1,372,898	7,959	2,758,031
	14	1,127	945,449	478	248,806	3,462	874,083	5,067	2,068,338
	15	1,785	1,535,421	1,199	649,634	9,383	2,189,480	12,367	4,374,535
計	66,468	40,445,836	85,789	23,767,027	88,950	20,082,397	241,206	84,295,260	

(単位:面積ha、材積³)

広葉樹						合計	
クヌギ・ナラ類		その他		小計		面積	材積
面積	材積	面積	材積	面積	材積		
102	—	288	—	389	—	2,561	—
177	4,674	295	6,587	472	11,261	4,293	130,379
230	11,287	217	8,772	447	20,059	6,469	523,024
350	25,479	259	13,295	609	38,774	9,849	1,394,843
175	16,647	122	9,250	297	25,897	13,053	2,691,947
93	9,853	146	11,097	238	20,950	16,464	4,476,149
25	2,858	166	12,838	191	15,696	19,784	6,559,988
21	3,111	163	14,045	184	17,156	26,760	10,489,395
12	1,930	233	19,771	245	21,701	31,105	13,111,799
12	1,500	287	23,830	299	25,330	30,423	15,818,139
11	1,419	155	12,909	166	14,328	15,472	9,564,955
11	1,284	47	5,362	57	6,646	3,014	1,923,670
2	371	69	5,683	71	6,054	2,294	1,438,439
3	544	17	2,269	21	2,813	1,728	1,218,783
0	100	16	2,048	16	2,148	3,147	2,184,412
1,225	81,057	2,479	147,756	3,703	228,813	186,418	71,525,922

広葉樹						合計	
クヌギ・ナラ類		その他		小計		面積	材積
面積	材積	面積	材積	面積	材積		
9	—	67	—	76	—	120	—
20	541	61	1,507	81	2,048	158	4,781
14	689	30	1,364	43	2,053	184	15,251
11	708	51	2,234	61	2,942	133	14,908
2	190	291	20,006	293	20,196	315	24,179
3	297	406	32,339	409	32,636	467	43,557
4	451	439	36,991	443	37,442	652	80,460
5	802	368	36,865	373	37,667	901	158,586
0	51	430	48,182	431	48,233	1,333	284,511
1	161	265	30,284	267	30,445	890	213,396
2	321	215	25,083	216	25,404	531	127,276
1	113	82	9,351	83	9,464	172	38,471
1	54	48	6,005	48	6,059	154	36,201
0	0	31	5,450	31	5,450	67	24,912
0	45	155	28,281	156	28,326	341	124,590
71	4,423	2,940	283,942	3,011	288,365	6,417	1,191,079

広葉樹						合計	
クヌギ・ナラ類		その他		小計		面積	材積
面積	材積	面積	材積	面積	材積		
—	—	180	—	180	—	180	—
—	—	341	8,771	341	8,771	341	8,789
1	41	1,355	70,494	1,356	70,535	1,361	70,714
11	800	3,587	261,858	3,598	262,658	3,620	265,092
21	1,712	3,052	250,838	3,073	252,550	3,158	263,518
17	2,186	4,598	383,319	4,615	385,505	4,814	413,835
29	3,580	6,748	607,406	6,777	610,986	7,533	731,331
66	7,603	12,733	1,196,543	12,799	1,204,146	15,139	1,633,922
160	20,542	18,465	2,044,785	18,625	2,065,327	23,175	3,000,169
287	37,493	28,037	3,415,911	28,324	3,453,404	38,042	5,540,790
442	61,027	34,561	4,357,436	35,003	4,418,463	47,240	7,062,710
277	38,773	20,275	2,598,505	20,552	2,637,278	27,721	4,249,773
143	19,817	11,702	1,564,961	11,845	1,584,778	17,476	2,880,282
92	13,370	6,714	925,985	6,807	939,355	10,130	1,772,261
103	14,944	8,433	1,137,376	8,535	1,152,320	17,585	3,248,327
1,648	221,888	160,781	18,824,188	162,429	19,046,076	217,516	31,141,513

広葉樹						合計	
クヌギ・ナラ類		その他		小計		面積	材積
面積	材積	面積	材積	面積	材積		
110	—	535	—	645	—	2,861	—
197	5,215	696	16,865	894	22,080	4,792	143,949
245	12,017	1,602	80,630	1,847	92,647	8,014	608,989
371	26,987	3,897	277,387	4,268	304,374	13,602	1,674,843
197	18,549	3,466	280,094	3,663	298,643	16,526	2,979,644
112	12,336	5,150	426,755	5,262	439,091	21,745	4,933,541
58	6,889	7,352	657,235	7,410	664,124	27,970	7,371,779
93	11,516	13,264	1,247,453	13,357	1,258,969	42,799	12,281,903
172	22,523	19,128	2,112,738	19,300	2,135,261	55,612	16,396,479
300	39,154	28,590	3,470,025	28,890	3,509,179	69,354	21,572,325
455	62,767	34,930	4,395,428	35,385	4,458,195	63,244	16,754,941
288	40,170	20,404	2,613,218	20,692	2,653,388	30,907	6,211,914
146	20,242	11,819	1,576,649	11,964	1,596,891	19,924	4,354,922
96	13,914	6,763	933,704	6,859	947,618	11,926	3,015,956
103	15,089	8,604	1,167,705	8,707	1,182,794	21,073	5,557,329
2,943	307,368	166,200	19,255,886	169,143	19,563,254	410,350	103,858,514
						447	

(2) 人工林

区分	針葉樹								
	スギ		ヒノキ		マツ類・その他針葉樹		小計		
	面積	材積	面積	材積	面積	材積	面積	材積	
育成単層	1	230	—	1,899	—	43	—	2,172	—
	2	486	27,719	3,313	90,728	20	559	3,818	119,006
	3	849	109,904	5,163	392,478	10	583	6,021	502,965
	4	1,370	301,401	7,845	1,052,235	24	2,332	9,239	1,355,968
	5	1,947	613,786	10,774	2,047,821	35	4,433	12,756	2,666,040
	6	2,411	959,833	13,455	3,437,388	360	57,922	16,226	4,455,143
	7	3,810	1,782,819	13,502	4,317,469	2,280	443,654	19,592	6,543,942
	8	8,537	4,721,490	10,875	4,120,077	7,158	1,629,704	26,569	10,471,271
	9	12,310	7,443,304	6,836	2,800,587	11,703	2,843,809	30,849	13,087,700
	10	17,000	11,330,154	5,919	2,606,593	7,198	1,854,416	30,117	15,791,163
	11	10,653	7,758,566	2,879	1,340,500	1,767	449,690	15,298	9,548,756
	12	2,024	1,535,828	604	294,852	322	85,156	2,950	1,915,836
	13	1,415	1,113,778	525	258,969	281	59,353	2,222	1,432,100
	14	1,115	935,277	469	243,853	120	35,794	1,703	1,214,924
	15	1,744	1,502,622	1,123	607,048	262	71,936	3,129	2,181,606
林計	65,900	40,136,481	85,180	23,610,598	31,582	7,539,341	182,662	71,286,420	

区分	針葉樹								
	スギ		ヒノキ		マツ類・その他針葉樹		小計		
	面積	材積	面積	材積	面積	材積	面積	材積	
育成複層	1	5	—	34	—	6	—	44	—
	2	11	678	62	1,940	4	113	77	2,731
	3	31	4,440	110	8,741	0	17	141	13,198
	4	17	4,642	48	6,829	0	13	65	11,484
	5	4	1,236	12	2,155	0	40	16	3,431
	6	4	1,215	37	7,212	13	1,749	53	10,176
	7	25	9,939	43	11,539	124	18,275	191	39,753
	8	45	21,918	50	17,372	395	72,787	491	112,077
	9	137	75,693	46	17,776	656	126,099	840	219,568
	10	141	81,999	39	15,714	386	69,824	566	167,537
	11	67	45,457	23	9,954	173	32,541	264	87,952
	12	17	11,721	10	4,718	39	7,755	67	24,194
	13	10	7,446	11	4,940	60	10,917	80	23,303
	14	13	10,172	9	4,953	4	940	26	16,065
	15	41	32,799	75	42,586	25	6,981	142	82,366
林計	568	309,355	609	156,429	1,886	348,051	3,063	813,835	

区分	針葉樹								
	スギ		ヒノキ		マツ類・その他針葉樹		小計		
	面積	材積	面積	材積	面積	材積	面積	材積	
人工林	1	235	—	1,932	—	48	—	2,216	—
	2	497	28,397	3,375	92,668	24	672	3,896	121,737
	3	880	114,344	5,273	401,219	10	600	6,162	516,163
	4	1,387	306,043	7,893	1,059,064	25	2,345	9,304	1,367,452
	5	1,951	615,022	10,786	2,049,976	35	4,473	12,772	2,669,471
	6	2,414	961,048	13,492	3,444,600	373	59,671	16,279	4,465,319
	7	3,835	1,792,758	13,544	4,329,008	2,404	461,929	19,783	6,583,695
	8	8,582	4,743,408	10,925	4,137,449	7,553	1,702,491	27,060	10,583,348
	9	12,447	7,518,997	6,882	2,818,363	12,359	2,969,908	31,689	13,307,268
	10	17,141	11,412,153	5,958	2,622,307	7,584	1,924,240	30,683	15,958,700
	11	10,720	7,804,023	2,901	1,350,454	1,940	482,231	15,561	9,636,708
	12	2,042	1,547,549	614	299,570	361	92,911	3,017	1,940,030
	13	1,425	1,121,224	536	263,909	341	70,270	2,302	1,455,403
	14	1,127	945,449	478	248,806	124	36,734	1,729	1,230,989
	15	1,785	1,535,421	1,199	649,634	287	78,917	3,271	2,263,972
計	66,468	40,445,836	85,789	23,767,027	33,468	7,887,392	185,725	72,100,255	
伐跡									

(単位:面積ha、材積m³)

広葉樹						合計	
クヌギ・ナラ類		その他		小計		面積	材積
面積	材積	面積	材積	面積	材積		
102	—	284	—	386	—	2,558	—
175	4,592	279	6,250	454	10,842	4,272	129,848
229	11,229	208	8,446	437	19,675	6,458	522,640
349	25,364	252	12,768	601	38,132	9,840	1,394,100
174	16,554	82	5,309	256	21,863	13,011	2,687,903
91	9,694	95	6,072	186	15,766	16,412	4,470,909
25	2,858	113	8,122	138	10,980	19,730	6,554,922
21	3,075	103	7,571	124	10,646	26,694	10,481,917
12	1,917	189	15,479	201	17,396	31,050	13,105,096
7	961	225	18,125	232	19,086	30,349	15,810,249
11	1,354	108	8,363	119	9,717	15,417	9,558,473
9	1,140	18	2,134	28	3,274	2,977	1,919,110
2	371	47	3,089	50	3,460	2,271	1,435,560
2	389	9	1,424	11	1,813	1,715	1,216,737
0	100	10	1,297	10	1,397	3,139	2,183,003
1,209	79,598	2,023	104,449	3,232	184,047	185,893	71,470,467

広葉樹						合計	
クヌギ・ナラ類		その他		小計		面積	材積
面積	材積	面積	材積	面積	材積		
8	—	67	—	75	—	120	—
20	541	59	1,458	79	1,999	156	4,730
14	689	30	1,348	43	2,037	184	15,235
10	680	13	716	23	1,396	88	12,880
0	4	1	39	1	43	16	3,474
2	202	2	175	3	377	57	10,553
4	451	4	232	8	683	199	40,436
1	63	9	514	10	577	500	112,654
0	22	8	575	8	597	848	220,165
0	4	8	574	8	578	574	168,115
—	—	5	441	5	441	268	88,393
1	105	8	525	9	630	76	24,824
—	—	0	28	0	28	81	23,331
—	—	0	71	0	71	26	16,136
0	4	1	61	1	65	142	82,431
59	2,765	214	6,757	273	9,522	3,336	823,357

広葉樹						合計	
クヌギ・ナラ類		その他		小計		面積	材積
面積	材積	面積	材積	面積	材積		
110	—	351	—	461	—	2,677	—
195	5,133	338	7,708	533	12,841	4,428	134,578
242	11,918	238	9,794	480	21,712	6,642	537,875
359	26,044	265	13,484	624	39,528	9,928	1,406,980
174	16,558	82	5,348	256	21,906	13,028	2,691,377
93	9,896	97	6,247	189	16,143	16,469	4,481,462
29	3,309	117	8,354	146	11,663	19,930	6,595,358
22	3,138	112	8,085	134	11,223	27,194	10,594,571
12	1,939	197	16,054	209	17,993	31,898	13,325,261
7	965	233	18,699	240	19,664	30,923	15,978,364
11	1,354	113	8,804	123	10,158	15,685	9,646,866
10	1,245	27	2,659	37	3,904	3,053	1,943,934
2	371	47	3,117	50	3,488	2,352	1,458,891
2	389	9	1,495	12	1,884	1,741	1,232,873
0	104	10	1,358	11	1,462	3,282	2,265,434
1,268	82,363	2,236	111,206	3,505	193,569	189,229	72,293,824
						116	

(3) 天然林

区分	針 葉 樹								
	スギ		ヒノキ		マツ類・その他針葉樹		小計		
	面積	材積	面積	材積	面積	材積	面積	材積	
育 成 単 層 林	1	0	—	—	—	—	—	0	—
	2	—	—	—	—	2	112	—	—
	3	—	—	—	—	—	—	—	—
	4	—	—	—	—	1	101	1	101
	5	—	—	—	—	0	10	0	10
	6	—	—	—	—	0	56	0	56
	7	—	—	—	—	1	350	1	350
	8	—	—	—	—	6	968	6	968
	9	—	—	—	—	11	2,398	11	2,398
	10	—	—	—	—	6	1,646	6	1,646
	11	—	—	—	—	8	1,871	8	1,871
	12	—	—	—	—	7	1,188	7	1,188
	13	—	—	—	—	1	285	1	285
	14	—	—	—	—	5	1,046	5	1,046
	15	—	—	—	—	3	658	3	658
計	—	—	—	—	52	10,689	52	10,689	

区分	針 葉 樹								
	スギ		ヒノキ		マツ類・その他針葉樹		小計		
	面積	材積	面積	材積	面積	材積	面積	材積	
育 成 複 層 林	1	—	—	—	—	—	—	0	—
	2	—	—	—	—	0	2	—	—
	3	—	—	—	—	—	—	—	—
	4	—	—	0	3	7	482	7	485
	5	—	—	0	9	6	552	6	561
	6	—	—	—	—	5	745	5	745
	7	—	—	—	—	18	3,265	18	3,265
	8	—	—	—	—	37	8,842	37	8,842
	9	—	—	—	—	62	16,710	62	16,710
	10	—	—	—	—	57	15,414	57	15,414
	11	—	—	—	—	51	13,920	51	13,920
	12	—	—	—	—	22	4,813	22	4,813
	13	—	—	—	—	25	6,839	25	6,839
	14	—	—	—	—	10	3,397	10	3,397
	15	—	—	—	—	43	13,898	43	13,898
計	—	—	—	12	343	88,879	343	88,891	

区分	針 葉 樹								
	スギ		ヒノキ		マツ類・その他針葉樹		小計		
	面積	材積	面積	材積	面積	材積	面積	材積	
天 然 生 林	1	—	—	—	—	—	—	—	—
	2	—	—	—	—	1	18	1	18
	3	—	—	—	—	4	179	4	179
	4	—	—	—	—	22	2,434	22	2,434
	5	—	—	—	—	86	10,968	86	10,968
	6	—	—	—	—	199	28,330	199	28,330
	7	—	—	—	—	756	120,345	756	120,345
	8	—	—	—	—	2,340	429,776	2,340	429,776
	9	—	—	—	—	4,550	934,842	4,550	934,842
	10	—	—	—	—	9,718	2,087,386	9,718	2,087,386
	11	—	—	—	—	12,237	2,644,247	12,237	2,644,247
	12	—	—	—	—	7,169	1,612,495	7,169	1,612,495
	13	—	—	—	—	5,631	1,295,504	5,631	1,295,504
	14	—	—	—	—	3,324	832,906	3,324	832,906
	15	—	—	—	—	9,050	2,096,007	9,050	2,096,007
計	—	—	—	—	55,087	12,095,437	55,087	12,095,437	

区分	針 葉 樹								
	スギ		ヒノキ		マツ類・その他針葉樹		小計		
	面積	材積	面積	材積	面積	材積	面積	材積	
天 然 林 合 計	1	—	—	—	—	—	—	0	—
	2	—	—	—	—	1	132	1	132
	3	—	—	—	—	4	179	4	179
	4	—	—	—	—	30	3,017	30	3,017
	5	—	—	—	—	92	11,530	92	11,530
	6	—	—	—	—	204	29,131	204	29,131
	7	—	—	—	—	776	123,960	776	123,960
	8	—	—	—	—	2,382	439,586	2,382	439,586
	9	—	—	—	—	4,623	953,950	4,623	953,950
	10	—	—	—	—	9,781	2,104,446	9,781	2,104,446
	11	—	—	—	—	12,297	2,660,038	12,297	2,660,038
	12	—	—	—	—	7,198	1,618,496	7,198	1,618,496
	13	—	—	—	—	5,657	1,302,628	5,657	1,302,628
	14	—	—	—	—	3,338	837,349	3,338	837,349
	15	—	—	—	—	9,096	2,110,563	9,096	2,110,563
計	—	—	—	—	55,482	12,195,005	55,482	12,195,005	
伐跡									

(単位:面積ha、材積m³)

クヌギ・ナラ類		広葉樹		小計		合計	
面積	材積	面積	材積	面積	材積	面積	材積
0	—	3	—	3	—	3	—
2	82	16	337	18	419	18	419
1	58	9	326	10	384	10	384
1	115	7	527	8	642	9	743
1	93	40	3,941	42	4,034	42	4,044
2	159	51	5,025	52	5,184	53	5,240
—	—	52	4,716	52	4,716	54	5,066
0	36	60	6,474	60	6,510	66	7,478
0	13	44	4,292	44	4,305	55	6,703
5	539	63	5,705	67	6,244	74	7,890
1	65	47	4,546	47	4,611	56	6,482
1	144	28	3,228	30	3,372	37	4,560
—	—	22	2,594	22	2,594	23	2,879
1	155	8	845	9	1,000	14	2,046
—	—	6	751	6	751	8	1,409
16	1,459	456	43,307	472	44,766	524	55,455

クヌギ・ナラ類		広葉樹		小計		合計	
面積	材積	面積	材積	面積	材積	面積	材積
0	—	0	—	0	—	0	—
—	—	2	49	2	49	2	49
—	—	0	16	0	16	0	16
0	28	38	1,518	38	1,546	45	2,031
2	186	291	19,967	292	20,153	298	20,714
1	95	405	32,164	406	32,259	410	33,004
—	—	435	36,759	435	36,759	453	40,024
4	739	360	36,351	364	37,090	401	45,932
0	29	422	47,607	422	47,636	485	64,346
1	157	257	29,710	258	29,867	315	45,281
2	321	210	24,642	212	24,963	263	38,883
0	8	74	8,826	74	8,834	95	13,647
1	54	47	5,977	48	6,031	73	12,870
—	—	31	5,379	31	5,379	41	8,776
0	41	155	28,220	155	28,261	198	42,159
11	1,658	2,727	277,185	2,738	278,843	3,080	367,734

クヌギ・ナラ類		広葉樹		小計		合計	
面積	材積	面積	材積	面積	材積	面積	材積
0	—	180	—	181	—	181	—
—	—	341	8,771	341	8,771	341	8,789
1	41	1,355	70,494	1,356	70,535	1,361	70,714
11	800	3,587	261,858	3,598	262,658	3,620	265,092
21	1,712	3,052	250,838	3,073	252,550	3,158	263,518
17	2,186	4,598	383,319	4,615	385,505	4,814	413,835
29	3,580	6,748	607,406	6,777	610,986	7,533	731,331
66	7,603	12,733	1,196,543	12,799	1,204,146	15,139	1,633,922
160	20,542	18,465	2,044,785	18,625	2,065,327	23,175	3,000,169
287	37,493	28,037	3,415,911	28,324	3,453,404	38,042	5,540,790
442	61,027	34,561	4,357,436	35,003	4,418,463	47,240	7,062,710
277	38,773	20,275	2,598,505	20,552	2,637,278	27,721	4,249,773
143	19,817	11,702	1,564,961	11,845	1,584,778	17,476	2,880,282
92	13,370	6,714	925,985	6,807	939,355	10,130	1,772,261
103	14,944	8,433	1,137,376	8,535	1,152,320	17,585	3,248,327
1,648	221,888	160,781	18,824,188	162,430	19,046,076	217,517	31,141,513

クヌギ・ナラ類		広葉樹		小計		合計	
面積	材積	面積	材積	面積	材積	面積	材積
0	—	184	—	184	—	184	—
2	82	359	9,157	361	9,239	362	9,371
3	99	1,365	70,836	1,367	70,935	1,372	71,114
12	943	3,632	263,903	3,644	264,846	3,674	267,863
24	1,991	3,383	274,746	3,407	276,737	3,499	288,267
20	2,440	5,053	420,508	5,073	422,948	5,276	452,079
29	3,580	7,235	648,881	7,264	652,461	8,040	776,421
71	8,378	13,152	1,239,368	13,223	1,247,746	15,605	1,687,332
160	20,584	18,931	2,096,684	19,091	2,117,268	23,714	3,071,218
293	38,189	28,357	3,451,326	28,650	3,489,515	38,431	5,593,961
444	61,413	34,818	4,386,624	35,262	4,448,037	47,559	7,108,075
278	38,925	20,377	2,610,559	20,655	2,649,484	27,853	4,267,980
143	19,871	11,771	1,573,532	11,914	1,593,403	17,572	2,896,031
93	13,525	6,754	932,209	6,847	945,734	10,185	1,783,083
103	14,985	8,593	1,166,347	8,696	1,181,332	17,792	3,291,895
1,675	225,005	163,964	19,144,680	165,639	19,369,685	221,122	31,564,690
						332	

5. 市町別地域森林計画対象森林の異動状況

市町	森林から森林外への異動									森林以外から森林への異動				
	総 数	農 用 地	ゴ レ ジ ャ ー フ 場 等 地	住 宅 ・ 別 荘 ・ 工 場 ・ 建 物	敷 地 及 び そ の 付 帯 地	採 石 ・ 採 土 場	ダ ム	道 路	山 原 野 地 採 草 栗 地	そ の 他	総 数	農 用 地	山 原 野 地 採 草 栗 地	そ の 他
総 数	1,124	34	65	151	46	13	415	-	399	100	24	13	63	
岩国農林事務所	48	0	-	2	-	-	8	-	38	0	0	-	-	
岩 国 市	48	0	-	2	-	-	8	-	38	0	0	-	-	
和 木 町	0	-	-	-	-	-	-	-	-	-	-	-	-	
田布施農林事務所	8.62	-	-	0	-	-	0	-	8	1	-	-	1	
柳 井 市	5	-	-	-	-	-	0	-	5	-	-	-	-	
周防大島町	3	-	-	0	-	-	-	-	3	-	-	-	-	
上 関 町	0	-	-	-	-	-	-	-	-	-	-	-	-	
田 布 施 町	0	-	-	0	-	-	-	-	0	-	-	-	-	
平 生 町	0	-	-	-	-	-	-	-	-	1	-	-	1	
周南農林事務所	296	27	6	71	4	0	160	-	28	4	0	4	0	
下 松 市	50	2	-	3	-	-	27	-	18	0	-	0	-	
光 市	36	1	0	13	3	-	15	-	4	0	-	-	0	
周 南 市	210	23	6	56	1	0	118	-	7	4	0	3	0	
山口農林事務所	147	-	53	27	35	0	18	-	14	42	7	2	33	
山 口 市	123	-	53	16	32	-	18	-	4	42	7	2	33	
防 府 市	14	-	-	11	3	-	-	-	-	-	-	-	-	
阿 東 町	10	-	-	0	-	-	-	-	10	-	-	-	-	
美祢農林事務所	183	2	1	35	2	-	130	-	13	41	13	-	28	
宇 部 市	66	-	-	15	2	-	44	-	5	17	5	-	12	
美 祢 市	24	2	-	3	-	-	16	-	3	23	7	-	16	
山陽小野田市	93	-	1	17	-	-	70	-	5	1	1	-	0	
下関農林事務所	80	-	5	9	3	13	41	-	9	6	4	2	0	
下 関 市	80	-	5	9	3	13	41	-	9	6	4	2	0	
長門農林事務所	32	-	-	4	-	-	24	-	4	4	-	4	-	
長 門 市	32	-	-	4	-	-	24	-	4	4	-	4	-	
萩農林事務所	328	5	-	2	2	-	34	-	285	2	-	1	1	
萩 市	264	5	-	2	2	-	25	-	231	1	-	1	1	
阿 武 町	64	1	-	1	-	-	9	-	54	0	-	0	-	

(資料) 地域森林計画書(岩徳、萩、豊田、山口)

Ⅱ 森林計画

1. 森林施業計画認定状況

(1) 現在、有効な森林施業計画認定面積の状況

単位面積: ha

区 分	私有林	公有林	計
計	154,316	45,380	199,696
市町長認定	153,853	34,266	188,119
知事認定	463	11,114	11,577

(2) 森林施業計画の認定実績

単位面積: ha

区 分	私有林				公有林				計
	個人	法 人		小計	都道府県	市町村	財産区	小計	
		会社	会社以外						
平成17年度	6,687	115	33,245	40,047	-	5,636	68	5,704	45,751
市町長認定	6,635	115	32,628	39,378	-	1,363	68	1,431	40,809
知事認定	52	-	617	669	-	4,273	-	4,273	4,942
平成18年度	5,326	37	10,433	15,796	-	8,881	-	8,881	24,677
市町長認定	5,326	37	10,398	15,761	-	2,366	-	2,366	18,127
知事認定	-	-	35	35	-	6,515	-	6,515	6,550
平成19年度	47,262	5,672	25,094	78,028	-	16,174	801	16,975	95,003
市町長認定	47,262	5,672	25,094	78,028	-	14,794	801	15,595	93,623
知事認定	-	-	-	-	-	1,380	-	1,380	1,380

2 市町別樹種別標準伐期齢

市町	地 域	標準伐期齢						
		スギ	ヒノキ	マツ	その他 針葉樹	クヌギ	その他 広葉樹	キリ
岩国農林事務所 岩国市	内陸(師木野、小瀬、御庄、藤河、 北河内、南河内、本郷町、錦町、美川町、 美和町)	35	40	30	45	10	20	
	内海沿岸(旧岩国、通津、由宇町、 玖珂町、周東町)	40	45	30	45	10	20	
	和木町	40	45	30	45	10	20	
田布施農林事務所	柳井市	40	45	30	45	10	20	
	周防大島町	40	45	30	45	10	20	
	上関町	40	45	30	45	10	20	
	田布施町	40	45	30	45	10	20	
	平生町	40	45	30	45	10	20	
周南農林事務所	下松市	40	45	30	45	10	20	
	光市	40	45	30	45	10	20	
	周南市	35	40	30	45	10	20	
	旧都濃町、旧向道村、旧和田村、 旧鹿野町 上記を除く地域	40	45	30	45	10	20	
山口農林事務所	山口市	35	40	30	45	10	20	
	旧山口市 内陸(仁保、宮野、山口、 吉敷)、旧徳地町	40	45	30	45	10	20	
	旧山口市 内海沿岸(仁保、宮野、山口、 吉敷を除く)、旧秋穂町、旧小郡町、 旧阿知須町	40	45	30	45	10	20	
	防府市	40	45	30	45	10	20	
	阿東町	35	40	30	45	10	20	
美祢農林事務所	宇部市	40	45	30	45	10	20	
	美祢市	35	40	30	45	10	20	
	山陽小野田市	40	45	30	45	10	20	
下関農林事務所	下関市	40	45	30	45	10	20	
	旧下関市 内日、旧菊川町、旧豊田町、 旧豊浦町	35	40	30	45	10	20	
	旧豊北町	35	40	30	45	10	20	10
長門農林事務所	長門市	35	40	30	45	10	20	
萩農林事務所	萩市	35	40	30	45	10	20	
	阿武町	35	40	30	45	10	20	

(資料) 市町村森林整備計画書

3 市町別の主伐を見合わせるべき立木の樹種別の林齢

市町	地 域	主伐を見合わせるべき立木の樹種別の年齢						
		スギ	ヒノキ	マツ	その他 針葉樹	クヌギ	その他 広葉樹	キリ
岩国農林事務所 岩国市	内陸(師木野、小瀬、御庄、藤河、 北河内、南河内、本郷町、錦町、美川町、 美和町)	20	25	15	30	5	10	
	内海沿岸(旧岩国、通津、由宇町、 玖珂町、周東町)	20	30	15	30	5	10	
	和木町	20	30	15	30	5	10	
田布施農林事務所 柳井市 周防大島町 上関町 田布施町 平生町		20	30	15	30	5	10	
		20	30	15	30	5	10	
		20	30	15	30	5	10	
		20	30	15	30	5	10	
		20	30	15	30	5	10	
周南農林事務所 下松市 光市 周南市	旧都濃町、旧向道村、旧和田村、 旧鹿野町	20	30	15	30	5	10	
	上記を除く地域	20	30	15	30	5	10	
		20	30	15	30	5	10	
		20	30	15	30	5	10	
山口農林事務所 山口市 防府市 阿東町	内陸(仁保、宮野、山口、吉敷)	20	25	15	30	5	5	
	内海沿岸(仁保、宮野、山口、吉敷を除く)	20	30	15	30	5	5	
	旧徳地町	20	25	15	30	5	10	
	旧秋穂町、旧小郡町、旧阿知須町	20	30	15	30	5	10	
		20	30	15	30	5	10	
		20	25	15	30	5	10	
美祢農林事務所 宇部市 美祢市 山陽小野田市		20	30	15	30	5	10	
		20	25	15	30	5	10	
		20	30	15	30	5	10	
下関農林事務所 下関市	旧下関市(内日を除く)	20	30	15	30	5	10	
	旧下関市 内日、旧菊川町、旧豊田町、 旧豊浦町	20	25	15	30	5	10	
	旧豊北町	20	25	15	30	5	10	5
長門農林事務所 長門市		20	25	15	30	5	10	
萩農林事務所 萩市 阿武町		20	30	15	30	5	10	
		20	30	15	30	5	10	

(資料) 市町村森林整備計画書

Ⅲ 森林整備地域活動支援交付金事業

1. 交付実績

(1) 交付実績の推移

(単位: ha、円)

年 度	協定数	積算基礎森林面積	交付金額
15	282	36,649.06	366,490,600
16	333	40,952.39	409,523,900
17	333	41,518.40	415,184,000
18	334	41,838.59	418,385,900
19	272	46,914.98	234,574,900

(2) 市町別交付実績

(単位: ha、円)

市 町	協定数	積算基礎 森林面積	交付金額	市 町	協定数	積算基礎 森林面積	交付金額
総 数	272	46,914.98	234,574,900	美祢農林事務所	37	2,513.67	12,568,350
岩国農林事務所	100	11,919.97	59,599,850	宇 部 市	4	242.32	1,211,600
岩 国 市	100	11,919.97	59,599,850	美 祢 市	33	2,271.35	11,356,750
和 木 町	—	—	—	山陽小野田市	—	—	—
田布施農林事務所	13	1,824.55	9,122,750	下関農林事務所	30	4,207.85	21,039,250
柳 井 市	7	1,481.88	7,409,400	下 関 市	30	4,207.85	21,039,250
周防大島町	6	342.67	1,713,350	長門農林事務所	33	3,631.12	18,155,600
上 関 町	—	—	—	長 門 市	33	3,631.12	18,155,600
田布施町	—	—	—	萩農林事務所	19	7,836.03	39,180,150
平 生 町	—	—	—	萩 市	17	6,504.62	32,523,100
周南農林事務所	12	6,696.05	33,480,250	阿 武 町	2	1,331.41	6,657,050
下 松 市	2	208.05	1,040,250				
光 市	4	700.00	3,500,000				
周 南 市	6	5,788.00	28,940,000				
山口農林事務所	28	8,285.74	41,428,700				
山 口 市	20	4,168.86	20,844,300				
防 府 市	5	310.11	1,550,550				
阿 東 町	3	3,806.77	19,033,850				

IV やまぐち森林づくり県民税関連事業

1. 事業概要

(1) 公益森林整備事業

荒廃した人工林を対象に強度の間伐を実施し、針葉樹・広葉樹の混じり合った混交林へ誘導する。

(2) 竹繁茂防止緊急対策事業

森林の公益的機能を発揮させるため、繁茂した竹林等を緊急的に伐採する。

(3) やすらぎの森整備事業

広く県民が森林とふれあう機会を創出するため、憩いの場や安らぎを与えてくれる生活に身近な森林の整備等を行う。

(4) 魚つき保安林等海岸林整備事業

荒廃が著しい魚つき保安林等の海岸線の森林を再生整備する。

2. 事業実績

(1) 公益森林整備事業市町別実績

(単位:ha)

市町	箇所数	面積	市町	箇所数	面積
総 数	601	577.49	美 祢 農 林 事 務 所	72	85.00
岩 国 農 林 事 務 所	162	127.14	宇 部 市	3	1.89
岩 国 市	159	126.12	美 祢 市	53	65.60
和 木 町	3	1.02	山陽小野田市	16	17.51
田 布 施 農 林 事 務 所	6	5.00	下 関 農 林 事 務 所	50	45.19
柳 井 市	6	5.00	下 関 市	50	45.19
周 防 大 島 町	—	—	長 門 農 林 事 務 所	19	29.85
上 関 町	—	—	長 門 市	19	29.85
田 布 施 町	—	—	萩 農 林 事 務 所	91	85.62
平 生 町	—	—	萩 市	73	78.37
周 南 農 林 事 務 所	131	110.81	阿 武 町	18	7.25
下 松 市	42	27.84			
光 市	28	13.60			
周 南 市	61	69.37			
山 口 農 林 事 務 所	70	88.88			
山 口 市	44	55.39			
防 府 市	7	2.96			
阿 東 町	19	30.53			

(2) 竹繁茂防止緊急対策事業市町別実績

ア 竹の全伐

(単位:ha)

市町	箇所数	面積	市町	箇所数	面積
総 数	37	73.56	美 祢 農 林 事 務 所	6	11.88
岩 国 農 林 事 務 所	1	1.97	宇 部 市	1	1.00
岩 国 市	1	1.97	美 祢 市	4	8.43
和 木 町	—	—	山陽小野田市	1	2.45
田 布 施 農 林 事 務 所	5	7.21	下 関 農 林 事 務 所	4	10.91
柳 井 市	1	2.75	下 関 市	4	10.91
周防大島町	1	0.84	長 門 農 林 事 務 所	4	8.31
上 関 町	—	—	長 門 市	4	8.31
田 布 施 町	1	1.50	萩 農 林 事 務 所	5	10.92
平 生 町	2	2.12	萩 市	4	9.42
周 南 農 林 事 務 所	6	14.06	阿 武 町	1	1.50
下 松 市	1	3.89			
光 市	1	1.00			
周 南 市	4	9.17			
山 口 農 林 事 務 所	6	8.30			
山 口 市	3	3.60			
防 府 市	2	1.30			
阿 東 町	1	3.40			

イ 再生竹の除去

(単位:ha)

市町	箇所数	面積	市町	箇所数	面積
総 数	127	324.85	美 祢 農 林 事 務 所	18	53.32
岩 国 農 林 事 務 所	12	19.19	宇 部 市	3	15.04
岩 国 市	12	19.19	美 祢 市	13	30.74
和 木 町	—	—	山陽小野田市	2	7.54
田 布 施 農 林 事 務 所	10	26.41	下 関 農 林 事 務 所	14	55.89
柳 井 市	2	6.36	下 関 市	14	55.89
周防大島町	3	9.90	長 門 農 林 事 務 所	11	30.37
上 関 町	1	1.13	長 門 市	11	30.37
田 布 施 町	2	4.46	萩 農 林 事 務 所	16	42.25
平 生 町	2	4.56	萩 市	13	35.19
周 南 農 林 事 務 所	14	56.32	阿 武 町	3	7.06
下 松 市	2	8.70			
光 市	3	12.18			
周 南 市	9	35.44			
山 口 農 林 事 務 所	32	41.10			
山 口 市	23	22.85			
防 府 市	4	5.77			
阿 東 町	5	12.48			

(3) やすらぎの森整備事業実績

市町	施行地名称	概 要
柳 井 市	琴石グリーンパーク	景観整備 0.84ha 植栽 ヤマザクラ 60本、クルメツツジ 20本、 サツキ 20本、アセビ 20本 ドウダンツツジ 20本 遊歩道 364m、東屋 1棟 木製ベンチ 2基、指導標 6基
周 南 市	ふれあいの森	景観整備 0.10ha ユニバーサル遊歩道 140m バリアフリースイレ 1棟
下 関 市	多武の峰公園	植栽 ヤマザクラ 20本、モミジ 20本、 ヒラドツツジ 80本 遊歩道 222m (ユニバーサル遊歩道 208m) ベンチ 5基

(4) 魚つき保安林等海岸林整備事業実績

市町	施行地名称	概 要
長 門 市	西深川小松原	区域面積 0.50ha 植栽 抵抗性きらら松 317本 防風垣 65m
阿 武 町	奈古松原	区域面積 1.50ha 植栽 抵抗性きらら松 660本 防風垣 438m

V 造 林

1. 育成単層林整備

(1) 人工造林

ア 樹種別民有林人工造林面積の推移 (単位:ha)

年度	総数	針 葉 樹						広葉樹
		総数	すぎ	ひのき	あかまつ	くろまつ	その他	
14	614.66	521.65	58.64	448.70	10.23	2.59	1.49	93.01
15	578.43	490.60	41.39	431.86	13.31	3.39	0.65	87.83
16	625.81	512.60	51.14	436.53	19.65	5.07	0.21	113.21
17	502.65	378.19	53.78	306.90	15.98	0.74	0.79	124.46
18	400.55	282.98	34.29	216.79	7.82	1.59	22.49	117.57
19	441.77	329.15	32.42	287.96	7.17	1.40	0.20	112.62

イ 資金別人工造林面積の推移 (単位:ha)

年度	総数	補 助 造 林				融 資 造 林				自 力 造 林	緑資源機構
		総数	公有林	公社造林	その他	総数	公有林	公社造林	その他		
14	614.66	371.77	53.03	85.81	232.93	0.27	0.27	—	—	116.34	126.28
15	578.43	370.04	47.34	94.75	227.95	—	—	—	—	99.15	109.24
16	625.81	426.53	49.29	59.53	317.71	0.12	0.12	—	—	97.72	101.44
17	502.65	293.79	46.83	9.56	237.4	3.34	3.34	—	—	77.82	127.70
18	400.55	175.81	58.25	—	117.56	—	—	—	—	66.74	158.00
19	441.77	222.72	28.29	—	194.43	—	—	—	—	48.60	170.45

ウ 施行主体別造林種別人工造林面積 (単位:ha)

施行主体	総 数	再 造 林	拡 大 造 林	備 考
総 数	441.77	148.19	293.58	
県	32.76	13.35	19.41	
農林振興公社	—	—	—	
市 町 村	28.29	23.56	4.73	
そ の 他	210.27	96.77	113.50	
緑資源機構	170.45	14.51	155.94	

注)人工造林には治山事業を含む。

工 市町別造林実績

市町	総 数			補 助								
	総 数	再造林	拡 大 造 林	総 数			水土保全林			共生林		
				総 数	再造林	拡 大 造 林	総 数	再造林	拡 大 造 林	総 数	再造林	拡 大 造 林
総 数	441.77	148.19	293.58	222.72	119.33	103.39	189.80	115.84	73.96	6.80	—	6.80
岩国農林事務所	68.39	14.13	54.26	49.83	12.88	36.95	32.45	10.21	22.24	—	—	—
岩国市	68.39	14.13	54.26	49.83	12.88	36.95	32.45	10.21	22.24	—	—	—
和木町	—	—	—	—	—	—	—	—	—	—	—	—
田布施農林事務所	16.43	1.62	14.81	15.30	1.62	13.68	13.22	1.62	11.60	0.24	—	0.24
柳井市	13.23	1.31	11.92	12.47	1.31	11.16	10.87	1.31	9.56	—	—	—
周防大島町	0.30	—	0.30	0.19	—	0.19	0.19	—	0.19	—	—	—
上関町	—	—	—	—	—	—	—	—	—	—	—	—
田布施町	1.78	0.31	1.47	1.66	0.31	1.35	1.18	0.31	0.87	0.24	—	0.24
平生町	1.12	—	1.12	0.98	—	0.98	0.98	—	0.98	—	—	—
周南農林事務所	77.00	41.23	35.77	53.38	37.46	15.92	46.50	36.64	9.86	4.72	—	4.72
下松市	0.74	0.64	0.10	0.74	0.64	0.10	—	—	—	—	—	—
光 市	11.85	1.36	10.49	11.22	0.73	10.49	5.26	0.73	4.53	4.72	—	4.72
周南市	64.41	39.23	25.18	41.42	36.09	5.33	41.24	35.91	5.33	—	—	—
山口農林事務所	131.96	54.25	77.71	53.96	37.87	16.09	50.44	37.87	12.57	—	—	—
山口市	74.06	33.33	40.73	35.17	26.19	8.98	31.65	26.19	5.46	—	—	—
防府市	8.72	6.84	1.88	2.12	0.24	1.88	2.12	0.24	1.88	—	—	—
阿東町	49.18	14.08	35.10	16.67	11.44	5.23	16.67	11.44	5.23	—	—	—
美祢農林事務所	64.43	32.70	31.73	36.71	26.24	10.47	36.71	26.24	10.47	—	—	—
宇部市	5.40	1.00	4.40	4.75	1.00	3.75	4.75	1.00	3.75	—	—	—
美祢市	48.23	31.58	16.65	31.03	25.12	5.91	31.03	25.12	5.91	—	—	—
山陽小野田市	10.80	0.12	10.68	0.93	0.12	0.81	0.93	0.12	0.81	—	—	—
下関農林事務所	13.80	0.99	12.81	2.78	0.99	1.79	2.78	0.99	1.79	—	—	—
下関市	13.80	0.99	12.81	2.78	0.99	1.79	2.78	0.99	1.79	—	—	—
長門農林事務所	15.49	1.38	14.11	5.48	1.08	4.40	5.23	1.08	4.15	—	—	—
長門市	15.49	1.38	14.11	5.48	1.08	4.40	5.23	1.08	4.15	—	—	—
萩農林事務所	54.27	1.89	52.38	5.28	1.19	4.09	2.47	1.19	1.28	1.84	—	1.84
萩 市	42.11	1.89	40.22	5.08	1.19	3.89	2.47	1.19	1.28	1.64	—	1.64
阿武町	12.16	—	12.16	0.20	—	0.20	—	—	—	0.20	—	0.20

(単位:ha)

資源循環林			融 資			自 力									緑資源機構		
			総 数	再造林	拡大造林	総 数			治 山			その他			総数	再造林	拡大造林
総 数	再造林	拡大造林				総 数	再造林	拡大造林	総 数	再造林	拡大造林	総 数	再造林	拡大造林			
26.12	3.49	22.63	—	—	—	48.60	14.35	34.25	32.76	13.35	19.41	15.84	1.00	14.84	170.45	14.51	155.94
17.38	2.67	14.71	—	—	—	4.61	—	4.61	0.58	—	0.58	4.03	—	4.03	13.95	1.25	12.70
17.38	2.67	14.71	—	—	—	4.61	—	4.61	0.58	—	0.58	4.03	—	4.03	13.95	1.25	12.70
—	—	—	—	—	—	—	—	—	—	—	—	—	—	—	—	—	—
1.84	—	1.84	—	—	—	1.13	—	1.13	—	—	—	1.13	—	1.13	—	—	—
1.60	—	1.60	—	—	—	0.76	—	0.76	—	—	—	0.76	—	0.76	—	—	—
—	—	—	—	—	—	0.11	—	0.11	—	—	—	0.11	—	0.11	—	—	—
—	—	—	—	—	—	—	—	—	—	—	—	—	—	—	—	—	—
0.24	—	0.24	—	—	—	0.12	—	0.12	—	—	—	0.12	—	0.12	—	—	—
—	—	—	—	—	—	0.14	—	0.14	—	—	—	0.14	—	0.14	—	—	—
2.16	0.82	1.34	—	—	—	3.77	3.77	—	3.77	3.77	—	—	—	—	19.85	—	19.85
0.74	0.64	0.10	—	—	—	—	—	—	—	—	—	—	—	—	—	—	—
1.24	—	1.24	—	—	—	0.63	0.63	—	0.63	0.63	—	—	—	—	—	—	—
0.18	0.18	—	—	—	—	3.14	3.14	—	3.14	3.14	—	—	—	—	19.85	—	19.85
3.52	—	3.52	—	—	—	9.58	9.58	—	9.58	9.58	—	—	—	—	68.42	6.80	61.62
3.52	—	3.52	—	—	—	2.14	2.14	—	2.14	2.14	—	—	—	—	36.75	5.00	31.75
—	—	—	—	—	—	6.60	6.60	—	6.60	6.60	—	—	—	—	—	—	—
—	—	—	—	—	—	0.84	0.84	—	0.84	0.84	—	—	—	—	31.67	1.80	29.87
—	—	—	—	—	—	8.01	—	8.01	4.20	—	4.20	3.81	—	3.81	19.71	6.46	13.25
—	—	—	—	—	—	0.65	—	0.65	—	—	—	0.65	—	0.65	—	—	—
—	—	—	—	—	—	6.99	—	6.99	4.20	—	4.20	2.79	—	2.79	10.21	6.46	3.75
—	—	—	—	—	—	0.37	—	0.37	—	—	—	0.37	—	0.37	9.50	—	9.50
—	—	—	—	—	—	6.80	—	6.80	3.26	—	3.26	3.54	—	3.54	4.22	—	4.22
—	—	—	—	—	—	6.80	—	6.80	3.26	—	3.26	3.54	—	3.54	4.22	—	4.22
0.25	—	0.25	—	—	—	2.31	0.30	2.01	1.06	—	1.06	1.25	0.30	0.95	7.70	—	7.70
0.25	—	0.25	—	—	—	2.31	0.30	2.01	1.06	—	1.06	1.25	0.30	0.95	7.70	—	7.70
0.97	—	0.97	—	—	—	12.39	0.70	11.69	10.31	—	10.31	2.08	0.70	1.38	36.60	—	36.60
0.97	—	0.97	—	—	—	4.83	0.70	4.13	2.95	—	2.95	1.88	0.70	1.18	32.20	—	32.20
—	—	—	—	—	—	7.56	—	7.56	7.36	—	7.36	0.20	—	0.20	4.40	—	4.40

才 施行主体別人工造林面積

(単位:ha)

施 行 主 体	総 数		補 助		融 資		自 力	
	箇所数	面 積	箇所数	面 積	箇所数	面 積	箇所数	面 積
総 数	687	441.77	521	222.72	—	—	166	219.05
県 計	26	32.76	—	—	—	—	26	32.76
分 収 林	—	—	—	—	—	—	—	—
治山事業による造林	26	32.76	—	—	—	—	26	32.76
市 町 計	18	28.29	18	28.29	—	—	—	—
市 町 村 有 林	18	28.29	18	28.29	—	—	—	—
分 収 林	—	—	—	—	—	—	—	—
個 人 そ の 他	—	—	—	—	—	—	—	—
財 産 区	—	—	—	—	—	—	—	—
そ の 他	—	—	—	—	—	—	—	—
森 林 組 合	463	176.98	463	176.98	—	—	—	—
やまぐち農林振興公社	—	—	—	—	—	—	—	—
施業計画作成主体	24	12.07	24	12.07	—	—	—	—
任 意 団 体	—	—	—	—	—	—	—	—
協 定 締 結 者	1	0.89	1	0.89	—	—	—	—
緑 資 源 機 構	33	170.45	—	—	—	—	33	170.45
非 営 利 活 動 法 人 等	—	—	—	—	—	—	—	—
そ の 他	122	20.33	15	4.49	—	—	107	15.84

力 被害跡地造林実績

(単位:ha)

市 町	総 数				農林振興公社				そ の 他			
	総数	補助	融資	自力	総数	補助	融資	自力	総数	補助	融資	自力
総 数	30.36	30.36	-	-	-	-	-	-	30.36	30.36	-	-
岩国農林事務所	0.11	0.11	-	-	-	-	-	-	0.11	0.11	-	-
岩国市	0.11	0.11	-	-	-	-	-	-	0.11	0.11	-	-
田布施農林事務所	-	-	-	-	-	-	-	-	-	-	-	-
周南農林事務所	-	-	-	-	-	-	-	-	-	-	-	-
下松市	-	-	-	-	-	-	-	-	-	-	-	-
周南市	-	-	-	-	-	-	-	-	-	-	-	-
山口農林事務所	3.20	3.20	-	-	-	-	-	-	3.20	3.20	-	-
山口市	2.96	2.96	-	-	-	-	-	-	2.96	2.96	-	-
防府市	0.24	0.24	-	-	-	-	-	-	0.24	0.24	-	-
美祢農林事務所	26.19	26.19	-	-	-	-	-	-	26.19	26.19	-	-
宇部市	1.12	1.12	-	-	-	-	-	-	1.12	1.12	-	-
美祢市	25.07	25.07	-	-	-	-	-	-	25.07	25.07	-	-
下関農林事務所	-	-	-	-	-	-	-	-	-	-	-	-
長門農林事務所	0.71	0.71	-	-	-	-	-	-	0.71	0.71	-	-
長門市	0.71	0.71	-	-	-	-	-	-	0.71	0.71	-	-
萩農林事務所	0.15	0.15	-	-	-	-	-	-	0.15	0.15	-	-
萩市	0.15	0.15	-	-	-	-	-	-	0.15	0.15	-	-

キ 松くい虫被害跡地復旧造林

(ア) 事業別面積の推移

(単位:ha)

年 度	総 数	人 工 造 林	特殊林地改良
14	122.31	122.31	—
15	141.11	141.11	—
16	122.24	122.24	—
17	49.80	49.80	—
18	26.55	26.55	—
19	15.35	15.35	—

(イ) 市町別事業別内訳

(単位:ha)

市町	総 数	人工造林	特殊林地改良	市町村	総 数	人工造林	特殊林地改良
総 数	15.35	15.35	—	宇 部 市	—	—	—
岩 国 市	4.02	4.02	—	美 祢 市	—	—	—
和 木 町	—	—	—	山陽小野田市	—	—	—
柳 井 市	—	—	—	下 関 市	—	—	—
周防大島町	—	—	—	長 門 市	—	—	—
上 関 町	—	—	—	萩 市	2.92	2.92	—
田 施 町	—	—	—	阿 武 町	7.14	7.14	—
平 生 町	—	—	—		—	—	—
下 松 市	—	—	—		—	—	—
光 市	—	—	—		—	—	—
周 南 市	—	—	—		—	—	—
山 口 市	1.27	1.27	—		—	—	—
防 府 市	—	—	—		—	—	—
阿 東 町	—	—	—		—	—	—

(2)保 育

ア 補助事業実績の推移

年 度	総 数						水 土 保 全 林					
	総 数	下 刈	除間伐	雪 起 こし	倒 木 起こし	枝打ち	総 数	下 刈	除間伐	雪 起 こし	倒 木 起こし	枝打ち
14	10,361.57	4,446.04	4,141.99	0.20	—	1,773.34	8,415	3,544	3,342	0	—	1,529
15	8,775.49	4,177.05	3,478.27	14.71	—	1,105.46	7,375.30	3,341.08	3,100.25	13.55	—	920.42
16	7,555.48	2,683.55	4,410.72	1.42	46.43	413.36	6,148.39	2,187.46	3,599.26	1.04	44.95	315.68
17	6,885.75	2,376.03	4,014.46	15.61	12.32	467.33	5,939.92	2,010.78	3,497.26	15.61	9.71	406.56
18	6,764.84	2,120.60	3,703.09	19.13	2.43	919.59	5,917.88	1,762.01	3,270.11	18.97	2.35	864.44
19	6,475.26	2,082.74	3,334.22	0.49	—	1,057.81	5,670.19	1,847.19	2,820.64	0.49	—	1,001.87

注)下刈は2回刈を含む。

イ 市町別補助事業実績

市 町	総 数						水 土 保 全 林					
	総 数	下 刈	除間伐	雪 起 こし	倒 木 起こし	枝打ち	総 数	下 刈	除間伐	雪 起 こし	倒 木 起こし	枝打ち
総 数	6,475.26	2,082.74	3,334.22	0.49	—	1,057.81	5,670.19	1,847.19	2,820.64	0.49	—	1,001.87
岩国農林事務所	1,142.62	402.10	632.85	—	—	107.67	878.95	281.93	500.27	—	—	96.75
岩 国 市	1,141.67	401.98	632.02	—	—	107.67	878.00	281.81	499.44	—	—	96.75
和 木 町	0.95	0.12	0.83	—	—	—	0.95	0.12	0.83	—	—	—
田布施農林事務所	282.76	69.01	196.58	—	—	17.17	212.58	62.40	134.68	—	—	15.50
柳 井 市	162.61	29.42	127.87	—	—	5.32	114.86	26.70	83.38	—	—	4.78
周防大島町	34.28	3.84	29.64	—	—	0.80	26.68	2.69	23.49	—	—	0.50
上 関 町	2.39	—	2.39	—	—	—	2.39	—	2.39	—	—	—
田布施町	64.02	25.91	29.44	—	—	8.67	49.19	23.17	18.18	—	—	7.84
平 生 町	19.46	9.84	7.24	—	—	2.38	19.46	9.84	7.24	—	—	2.38
周南農林事務所	1,004.66	433.34	472.07	0.49	—	98.76	908.41	383.72	425.60	0.49	—	98.60
下 松 市	42.06	4.93	36.37	—	—	0.76	39.08	3.15	35.33	—	—	0.60
光 市	250.70	170.68	60.69	—	—	19.33	207.62	131.10	57.19	—	—	19.33
周 南 市	711.90	257.73	375.01	0.49	—	78.67	661.71	249.47	333.08	0.49	—	78.67

(単位:ha)

共生林						資源循環林					
総数	下刈	除間伐	雪起 こし	倒木 起こし	枝打ち	総数	下刈	除間伐	雪起 こし	倒木 起こし	枝打ち
225	94	96	-	-	35	1,722	808	704	-	-	209
171.93	99.20	49.52	-	-	23.21	1,228.26	736.77	328.50	1.16	-	161.83
92.69	31.28	55.85	-	-	5.56	1,314.40	464.81	755.61	0.38	1.48	92.12
72.71	26.48	44.53	-	-	1.70	873.12	338.77	472.67	-	2.61	59.07
82.25	32.68	43.96	-	-	5.61	764.71	325.91	389.02	-	-	48.09
170.14	27.15	138.70	-	-	4.29	634.93	208.40	374.88	-	-	51.65

(単位:ha)

共生林						資源循環林					
総数	下刈	除間伐	雪起 こし	倒木 起こし	枝打ち	総数	下刈	除間伐	雪起 こし	倒木 起こし	枝打ち
170.14	27.15	138.70	-	-	4.29	634.93	208.40	374.88	-	-	51.65
-	-	-	-	-	-	263.67	120.17	132.58	-	-	10.92
-	-	-	-	-	-	263.67	120.17	132.58	-	-	10.92
-	-	-	-	-	-	-	-	-	-	-	-
5.81	0.93	4.88	-	-	-	64.37	5.68	57.02	-	-	1.67
0.27	0.27	-	-	-	-	47.48	2.45	44.49	-	-	0.54
4.88	-	4.88	-	-	-	2.72	1.15	1.27	-	-	0.30
-	-	-	-	-	-	-	-	-	-	-	-
0.66	0.66	-	-	-	-	14.17	2.08	11.26	-	-	0.83
-	-	-	-	-	-	-	-	-	-	-	-
36.48	18.84	17.48	-	-	0.16	59.77	30.78	28.99	-	-	-
1.32	0.84	0.32	-	-	0.16	1.66	0.94	0.72	-	-	-
16.42	13.38	3.04	-	-	-	26.66	26.20	0.46	-	-	-
18.74	4.62	14.12	-	-	-	31.45	3.64	27.81	-	-	-

イ 市町別補助事業実績(つづき)

市 町	総 数						水 土 保 全 林					
	総 数	下 刈	除間伐	雪 起 こし	倒 木 起こし	枝打ち	総 数	下 刈	除間伐	雪 起 こし	倒 木 起こし	枝打ち
山口農林事務所	1,118.15	475.42	448.60	-	-	194.13	1,068.82	474.48	403.68	-	-	190.66
山 口 市	522.80	217.76	241.02	-	-	64.02	473.47	216.82	196.10	-	-	60.55
防 府 市	68.72	19.84	34.10	-	-	14.78	68.72	19.84	34.10	-	-	14.78
阿 東 町	526.63	237.82	173.48	-	-	115.33	526.63	237.82	173.48	-	-	115.33
美祿農林事務所	569.45	196.67	282.71	-	-	90.07	569.45	196.67	282.71	-	-	90.07
宇 部 市	55.07	38.97	10.65	-	-	5.45	55.07	38.97	10.65	-	-	5.45
美 祿 市	469.91	151.69	240.00	-	-	78.22	469.91	151.69	240.00	-	-	78.22
山陽小野田市	44.47	6.01	32.06	-	-	6.40	44.47	6.01	32.06	-	-	6.40
下関農林事務所	758.78	183.74	370.89	-	-	204.15	742.81	175.06	368.29	-	-	199.46
下 関 市	758.78	183.74	370.89	-	-	204.15	742.81	175.06	368.29	-	-	199.46
長門農林事務所	605.69	157.31	303.50	-	-	144.88	536.82	140.03	264.75	-	-	132.04
長 門 市	605.69	157.31	303.50	-	-	144.88	536.82	140.03	264.75	-	-	132.04
萩農林事務所	993.15	165.15	627.02	-	-	200.98	752.35	132.90	440.66	-	-	178.79
萩 市	841.25	134.37	523.53	-	-	183.35	710.34	108.97	440.21	-	-	161.16
阿 武 町	151.90	30.78	103.49	-	-	17.63	42.01	23.93	0.45	-	-	17.63

(単位:ha)

共 生 林						資 源 循 環 林					
総 数	下 刈	除間伐	雪 起 こし	倒 木 起こし	枝打ち	総 数	下 刈	除間伐	雪 起 こし	倒 木 起こし	枝打ち
0.94	0.94	-	-	-	-	48.39	-	44.92	-	-	3.47
0.94	0.94	-	-	-	-	48.39	-	44.92	-	-	3.47
-	-	-	-	-	-	-	-	-	-	-	-
-	-	-	-	-	-	-	-	-	-	-	-
-	-	-	-	-	-	-	-	-	-	-	-
-	-	-	-	-	-	-	-	-	-	-	-
-	-	-	-	-	-	-	-	-	-	-	-
-	-	-	-	-	-	15.97	8.68	2.60	-	-	4.69
-	-	-	-	-	-	15.97	8.68	2.60	-	-	4.69
12.86	-	12.24	-	-	0.62	56.01	17.28	26.51	-	-	12.22
12.86	-	12.24	-	-	0.62	56.01	17.28	26.51	-	-	12.22
114.05	6.44	104.10	-	-	3.51	126.75	25.81	82.26	-	-	18.68
14.47	6.02	4.94	-	-	3.51	116.44	19.38	78.38	-	-	18.68
99.58	0.42	99.16	-	-	-	10.31	6.43	3.88	-	-	-

2. 育成複層林整備

(1) 育成複層林整備(植栽型)

ア 資金別造林面積の推移

(単位:ha)

年度	総数	補助	融資	自力
14	15.54	13.15	—	2.39
15	20.10	9.11	—	10.99
16	22.22	15.62	—	6.60
17	26.03	13.16	—	12.87
18	11.83	11.83	—	—
19	10.28	9.76	—	0.52

イ 市町別補助事業実績

(単位:ha)

市町	総数		水土保全林		共生林		資源循環林	
	樹下植栽	受光伐	樹下植栽	受光伐	樹下植栽	受光伐	樹下植栽	受光伐
総数	9.76	15.34	8.97	14.55	—	—	0.79	0.79
岩国農林事務所	2.47	1.20	1.68	0.41	—	—	0.79	0.79
岩国市	2.17	0.90	1.38	0.11	—	—	0.79	0.79
和木町	0.30	0.30	0.30	0.30	—	—	—	—
田布施農林事務所	0.14	0.14	0.14	0.14	—	—	—	—
柳井市	0.14	0.14	0.14	0.14	—	—	—	—
周南農林事務所	0.41	0.41	0.41	0.41	—	—	—	—
光市	0.25	0.25	0.25	0.25	—	—	—	—
周南市	0.16	0.16	0.16	0.16	—	—	—	—
山口農林事務所	0.49	2.59	0.49	2.59	—	—	—	—
山口市	0.49	0.49	0.49	0.49	—	—	—	—
阿東町	—	2.10	—	2.10	—	—	—	—
美祿農林事務所	2.90	3.29	2.90	3.29	—	—	—	—
宇部市	0.11	0.11	0.11	0.11	—	—	—	—
美祿市	2.79	3.18	2.79	3.18	—	—	—	—
下関農林事務所	3.02	—	3.02	—	—	—	—	—
下関市	3.02	—	3.02	—	—	—	—	—
長門農林事務所	—	—	—	—	—	—	—	—
萩農林事務所	0.33	7.71	0.33	7.71	—	—	—	—
萩市	0.33	3.02	0.33	3.02	—	—	—	—
阿武町	—	4.69	—	4.69	—	—	—	—

(2)育成複層林整備(天然更新型)

ア 資金別造林面積の推移

(単位:ha)

年 度	総 数	補 助	融 資	自 力
15	59.31	40.94	—	18.37
16	60.72	60.72	—	—
17	107.56	107.26	—	0.30
18	9.08	9.08	—	—
19	11.75	11.75	—	—

イ 市町別補助事業実績

(単位:ha)

市 町	総 数		水土保全林		共 生 林		資源循環林	
	改良	苗木の 植栽	改良	苗木の 植栽	改良	苗木の 植栽	改良	苗木の 植栽
総 数	11.75	11.57	8.83	8.65	—	—	2.92	2.92
岩国農林事務所	2.05	2.05	—	—	—	—	2.05	2.05
岩国市	2.05	2.05	—	—	—	—	2.05	2.05
田布施農林事務所	3.00	3.00	3.00	3.00	—	—	—	—
田布施町	3.00	3.00	3.00	3.00	—	—	—	—
周南農林事務所	0.76	0.76	—	—	—	—	0.76	0.76
光市	0.76	0.76	—	—	—	—	0.76	0.76
山口農林事務所	0.11	0.11	—	—	—	—	0.11	0.11
山口市	0.11	0.11	—	—	—	—	0.11	0.11
美祢農林事務所	3.15	3.15	3.15	3.15	—	—	—	—
美祢市	3.15	3.15	3.15	3.15	—	—	—	—
下関農林事務所	—	—	—	—	—	—	—	—
長門農林事務所	—	—	—	—	—	—	—	—
萩農林事務所	2.68	2.50	2.68	2.50	—	—	—	—
萩市	2.68	2.50	2.68	2.50	—	—	—	—

(3)保 育

市町別補助事業実績

市 町	総 数					水 土 保 全 林				
	総 数	下 刈	除間伐	雪 起 こし	倒 木 起こし	総 数	下 刈	除間伐	雪 起 こし	倒 木 起こし
総 数	230.12	217.32	12.80	—	—	163.14	150.34	12.80	—	—
岩国農林事務所	103.51	103.20	0.31	—	—	57.26	56.95	0.31	—	—
岩 国 市	103.17	102.86	0.31	—	—	56.92	56.61	0.31	—	—
和 木 町	0.34	0.34	—	—	—	0.34	0.34	—	—	—
田布施農林事務所	3.39	3.39	—	—	—	1.06	1.06	—	—	—
柳 井 市	0.79	0.79	—	—	—	0.56	0.56	—	—	—
周防大島町	2.00	2.00	—	—	—	—	—	—	—	—
上 関 町	—	—	—	—	—	—	—	—	—	—
田布施町	0.10	0.10	—	—	—	—	—	—	—	—
平 生 町	0.50	0.50	—	—	—	0.50	0.50	—	—	—
周南農林事務所	10.79	10.79	—	—	—	7.26	7.26	—	—	—
下 松 市	0.44	0.44	—	—	—	0.44	0.44	—	—	—
光 市	4.89	4.89	—	—	—	1.36	1.36	—	—	—
周 南 市	5.46	5.46	—	—	—	5.46	5.46	—	—	—
山口農林事務所	27.34	27.34	—	—	—	27.34	27.34	—	—	—
山 口 市	24.45	24.45	—	—	—	24.45	24.45	—	—	—
防 府 市	—	—	—	—	—	—	—	—	—	—
阿 東 町	2.89	2.89	—	—	—	2.89	2.89	—	—	—
美祢農林事務所	21.92	17.67	4.25	—	—	21.92	17.67	4.25	—	—
宇 部 市	0.62	0.62	—	—	—	0.62	0.62	—	—	—
美 祢 市	19.83	15.58	4.25	—	—	19.83	15.58	4.25	—	—
山陽小野田市	1.47	1.47	—	—	—	1.47	1.47	—	—	—
下関農林事務所	8.96	7.76	1.20	—	—	8.96	7.76	1.20	—	—
下 関 市	8.96	7.76	1.20	—	—	8.96	7.76	1.20	—	—
長門農林事務所	12.79	12.25	0.54	—	—	12.39	11.85	0.54	—	—
長 門 市	12.79	12.25	0.54	—	—	12.39	11.85	0.54	—	—
萩農林事務所	41.42	34.92	6.50	—	—	26.95	20.45	6.50	—	—
萩 市	39.34	32.84	6.50	—	—	26.95	20.45	6.50	—	—
阿 武 町	2.08	2.08	—	—	—	—	—	—	—	—

(単位:ha)

共生林					資源循環林				
総数	下刈	除間伐	雪起こし	倒木起こし	総数	下刈	除間伐	雪起こし	倒木起こし
4.84	4.84	-	-	-	62.14	62.14	-	-	-
2.26	2.26	-	-	-	43.99	43.99	-	-	-
2.26	2.26	-	-	-	43.99	43.99	-	-	-
-	-	-	-	-	-	-	-	-	-
-	-	-	-	-	2.33	2.33	-	-	-
-	-	-	-	-	0.23	0.23	-	-	-
-	-	-	-	-	2.00	2.00	-	-	-
-	-	-	-	-	-	-	-	-	-
-	-	-	-	-	0.10	0.10	-	-	-
-	-	-	-	-	-	-	-	-	-
1.58	1.58	-	-	-	1.95	1.95	-	-	-
-	-	-	-	-	-	-	-	-	-
1.58	1.58	-	-	-	1.95	1.95	-	-	-
-	-	-	-	-	-	-	-	-	-
-	-	-	-	-	-	-	-	-	-
-	-	-	-	-	-	-	-	-	-
-	-	-	-	-	-	-	-	-	-
-	-	-	-	-	-	-	-	-	-
-	-	-	-	-	-	-	-	-	-
-	-	-	-	-	-	-	-	-	-
-	-	-	-	-	-	-	-	-	-
-	-	-	-	-	-	-	-	-	-
-	-	-	-	-	-	-	-	-	-
-	-	-	-	-	0.40	0.40	-	-	-
-	-	-	-	-	0.40	0.40	-	-	-
1.00	1.00	-	-	-	13.47	13.47	-	-	-
1.00	1.00	-	-	-	11.39	11.39	-	-	-
-	-	-	-	-	2.08	2.08	-	-	-

3. 造林作業路

(1) 事業別延長の推移

(単位:m)

年 度	総 数	造林補助事業総数	育成単層林整備		育成複層林整備		特定間伐	長期育成循環整備	機能増進保 育	広葉樹林整備	居住地環境整備	森林づくり交付金
			人工造林	保 育	樹下植栽等	改 良						
15	12,126	12,126	3,498	4,524	—	1,776	2,328	—	—	—	—	—
16	29,467	29,467	11,535	11,993	1,685	315	3,239	360	340	—	—	—
17	25,383	14,515	1,554	3,654	2,222	6,056	—	—	1,029	—	—	10,868
18	52,667	5,332	—	4,452	—	880	—	—	—	—	—	47,335
19	44,357	44,357	8,261	29,993	932	—	—	—	5,171	—	—	—

(2) 市町別事業別内訳

(単位:m)

市町	総 数		育成単層林整備			育成複層林整備			特定間伐	長期育成循環整備	機能増進保 育	森林づくり交付金			
	人工造林		保 育		樹下植栽等		改 良								
	路線数	延長	路線数	延長	路線数	延長	路線数	延長	路線数	延長	路線数	延長			
総 数	49	44,357	9	8,261	27	29,993	2	932	—	—	—	11	5,171	—	—
岩 国 市	28	29,890	5	6,921	19	22,068	1	367	—	—	—	3	534	—	—
柳 井 市	5	7,798	2	935	3	6,863	—	—	—	—	—	—	—	—	—
下 松 市	2	900	—	—	1	250	—	—	—	—	—	1	650	—	—
周 南 市	2	775	1	305	—	—	—	—	—	—	—	1	470	—	—
山 口 市	1	259	—	—	—	—	—	—	—	—	—	1	259	—	—
阿 東 町	4	1,134	—	—	1	159	1	565	—	—	—	2	410	—	—
美 祢 市	4	3,046	—	—	1	198	—	—	—	—	—	3	2,848	—	—
下 関 市	2	217	1	100	1	117	—	—	—	—	—	—	—	—	—
萩 市	1	338	—	—	1	338	—	—	—	—	—	—	—	—	—

4. 種 苗

(1) 県営種子採取量の推移

(単位:kg)

年 度	総 数	樹 種 別			
		す ぎ	ひ の き	あ か ま つ	く ろ ま つ
15	255	30	221	2	2
16	124	11	108	2	3
17	193	16	172	2	4
18	90	3	86	0	1
19	85	6	67	7	5

(2) 樹種別山行苗木の生産量

(単位:千本)

年 度	総 数	実 生 苗											さ し き 苗
		針 葉 樹						広 葉 樹					
		総 数	す ぎ	ひ の き	あ ま	か つ	く ろ ま つ	そ の 他	総 数	く め ぎ	や し や	ぶ し 類	
15	1,332	1,124	143	939	30	12	0	133	34	53	46	75	
16	1,073	888	40	818	27	3	0	105	35	18	52	80	
17	1,074	807	30	742	30	4	0	210	61	25	124	58	
18	1,048	836	42	740	32	22	0	171	82	8	82	42	
19	1,239	975	64	852	23	36	0	212	121	9	82	52	

(3) 樹種別山行苗木の所要量

(単位:千本)

年 度	総 数	実 生 苗											さ し き 苗
		針 葉 樹						広 葉 樹					
		総 数	す ぎ	ひ の き	あ ま	か つ	く ろ ま つ	そ の 他	総 数	く め ぎ	や し や	ぶ し 類	
15	1,991	1,508	44	1,398	41	13	12	365	94	62	209	118	
16	1,758	1,281	191	1,022	58	8	2	375	94	58	223	102	
17	1,526	1,042	94	874	56	10	7	428	103	17	309	56	
18	1,147	800	60	687	37	13	3	293	126	7	160	54	
19	1,262	886	81	767	28	11	1	334	156	8	170	41	

(4) 経営規模別生産者数及び経営面積の推移

(単位:ha)

年 度	総 数		0.10ha未満		0.10~0.50		0.50~1.00		1.00ha以上	
	人数	面積	人数	面積	人数	面積	人数	面積	人数	面積
15	64	17.44	16	0.65	39	8.05	6	4.07	3	4.67
16	61	16.90	16	0.62	34	7.31	9	5.97	2	3.00
17	56	12.15	20	0.77	29	5.77	5	3.11	2	2.50
18	47	12.31	11	0.67	29	6.33	6	3.81	1	1.50
19	47	10.90	19	0.90	22	4.80	4	2.60	2	2.60

5. 間伐

(1) 間伐実績の推移

年度	総数	造林補助事業	うち搬出間伐	治山事業	融資	緑資源機構	その他			
							総数	県民税関連事業	市町村単独事業	自力等
15	3,986.58	2,825.68	102.50	714.62	27.01	180.97	238.30	—	56.52	181.78
16	4,902.03	3,802.08	142.20	482.50	139.04	179.71	298.70	—	54.71	243.99
17	5,025.19	3,701.58	56.91	368.49	84.84	315.61	554.67	335.85	36.31	182.51
18	5,026.21	3,999.55	54.28	194.64	9.06	412.21	410.75	348.60	24.20	37.95
19	5,455.18	3,889.10	138.14	560.42	—	357.93	647.73	577.49	13.25	56.99

(2) 市町別間伐実績

市町	総数	造林補助事業	うち搬出間伐	治山事業	融資	緑資源機構	その他			
							総数	県民税関連事業	市町村単独事業	自力等
総数	5,455.18	3,889.10	138.14	560.42	—	357.93	647.73	577.49	13.25	56.99
岩国農林事務所	868.85	692.22	37.42	13.14	—	30.38	133.11	127.14	3.07	2.90
岩国市	866.48	690.87	37.42	13.14	—	30.38	132.09	126.12	3.07	2.90
和木町	2.37	1.35	—	—	—	—	1.02	1.02	—	—
田布施農林事務所	234.39	199.48	0.74	20.91	—	—	14.00	5.00	—	9.00
柳井市	164.68	130.77	0.74	20.91	—	—	13.00	5.00	—	8.00
周防大島町	29.64	29.64	—	—	—	—	—	—	—	—
上関町	2.39	2.39	—	—	—	—	—	—	—	—
田布施町	29.44	29.44	—	—	—	—	—	—	—	—
平生町	8.24	7.24	—	—	—	—	1.00	—	—	1.00
周南農林事務所	964.04	612.28	23.58	124.93	—	114.02	112.81	110.81	—	2.00
下松市	83.00	55.16	2.43	—	—	—	27.84	27.84	—	—
光市	103.15	60.94	—	28.61	—	—	13.60	13.60	—	—
周南市	777.89	496.18	21.15	96.32	—	114.02	71.37	69.37	—	2.00
山口農林事務所	938.93	528.18	9.97	130.96	—	152.15	127.64	88.88	9.98	28.78
山口市	438.53	305.99	1.25	30.75	—	32.92	68.87	55.39	9.98	3.50
防府市	78.97	35.34	—	40.67	—	—	2.96	2.96	—	—
阿東町	421.43	186.85	8.72	59.54	—	119.23	55.81	30.53	—	25.28
美祿農林事務所	520.39	333.35	20.45	100.68	—	—	86.36	85.00	—	1.36
宇部市	12.65	10.76	0.16	—	—	—	1.89	1.89	—	—
美祿市	457.89	290.53	18.66	100.68	—	—	66.68	65.60	—	1.08
山陽小野田市	49.85	32.06	1.63	—	—	—	17.79	17.51	—	0.28
下関農林事務所	503.47	401.39	10.26	29.58	—	17.31	55.19	45.19	—	10.00
下関市	503.47	401.39	10.26	29.58	—	17.31	55.19	45.19	—	10.00
長門農林事務所	490.69	393.30	3.64	66.99	—	—	30.40	29.85	—	0.55
長門市	490.69	393.30	3.64	66.99	—	—	30.40	29.85	—	0.55
萩農林事務所	934.42	728.90	32.08	73.23	—	44.07	88.22	85.62	0.20	2.40
萩市	870.01	688.47	31.45	56.50	—	44.07	80.97	78.37	0.20	2.40
阿武町	64.41	40.43	0.63	16.73	—	—	7.25	7.25	—	—

注) 県民税関連事業は公益森林整備事業の実績数値

VI 県行造林

1. 契約種別県行造林地面積

(単位:ha)

種 類	面 積	農 林 事 務 所 別 内 訳							
		岩 国	田 布 施	周 南	山 口	美 祢	下 関	長 門	萩
総 数	3,170	112	28	611	828	398	504	223	466
県 有 模 範 林	1,597	—	28	139	615	368	252	48	147
大典記念公有林野県行造林	231	—	—	79	63	20	36	10	23
私有林野治水県行造林	45	20	—	—	—	—	6	—	19
資源開発県行造林	895	15	—	359	86	10	140	129	156
パルプ資源県行造林	64	—	—	—	—	—	54	—	10
普通県行造林	338	77	—	34	64	—	16	36	111

2. 市町別県行造林地面積

(単位:ha)

市 町	契約件数	面 積	市 町	契約件数	面 積
総 数	84	3,170			
岩国農林事務所	6	112	下関農林事務所	12	504
岩 国 市	6	112	下 関 市	12	504
田布施農林事務所	1	28	長門農林事務所	8	223
周防大島町	1	28	長 門 市	8	223
周南農林事務所	14	611	萩農林事務所	15	466
光 市	1	63	萩 市	15	466
周南市	13	548			
山口農林事務所	19	828			
山 口 市	13	526			
阿 東 町	6	302			
美祢農林事務所	9	398			
宇 部 市	1	20			
美 祢 市	8	378			

3. 県行造林地の伐採面積の推移

(単位:ha)

種 別	平成15年度	平成16年度	平成17年度	平成18年度	平成19年度
伐 採	12	0	0	0	0

Ⅶ 林産物生産

1 林業算出額及び生産林業所得(山口県全体)

(単位: 千万円)

年次	林業産出額	内 訳				生産林業所得
		木材生産	薪炭生産	栽培きのこ類生産	林野副産物採取	
14	326	231	7	66	22	262
15	341	248	7	57	29	274
16	315	234	8	47	26	253
17	264	207	5	44	8	209
18	245	193	4	40	8	195

2 木材

(1) 木材の需給

ア 材種別素材供給量の推移

(単位: 千m³)

年次	総数	国 産 材			外 材					
		小計	自県材	他県材	小計	南洋材	米材	北洋材	ニュージーランド材	その他
15	461	154	145	9	307	6	257	5	37	2
16	461	156	146	10	305	7	255	6	33	4
17	438	148	138	10	290	6	250	1	29	4
18	417	128	119	9	289	3	255	0	31	0
19	426	149	141	8	277	2	248	0	27	0

イ 用途別素材生産量の推移

(単位: 千m³)

年次	用 途 別				
	総数	製材用	木材チップ用	合板用	その他
15	179	110	69	—	—
16	181	115	66	—	—
17	176	111	65	—	—
18	147	96	51	—	—
19	199	132	67	—	—

ウ 市町別素材生産量

(単位:m³)

市 町	総 数	針 広 別		市 町	総 数	針 広 別	
		針葉樹	広葉樹			針葉樹	広葉樹
総 数	199,000	144,000	55,000				
岩国農林事務所	25,354	23,184	2,170	美祢農林事務所	35,054	21,898	13,156
岩 国 市	25,354	23,184	2,170	宇 部 市	5,505	2,932	2,573
和 木 町	—	—	—	美 祢 市	26,910	18,031	8,879
田布施農林事務所	910	307	603	山陽小野田市	2,639	935	1,704
柳 井 市	910	307	603	下関農林事務所	28,488	8,473	20,015
周防大島町	—	—	—	下 関 市	28,488	8,473	20,015
上 関 町	—	—	—	長門農林事務所	3,699	1,423	2,276
田 布 施 町	—	—	—	長 門 市	3,699	1,423	2,276
平 生 町	—	—	—	萩農林事務所	14,050	7,223	6,827
周南農林事務所	54,726	54,209	517	萩 市	11,132	7,096	4,036
下 松 市	598	598	—	阿 武 町	2,918	127	2,791
光 市	—	—	—				
周 南 市	54,128	53,611	517				
山口農林事務所	36,719	27,283	9,436				
山 口 市	14,510	14,067	443				
防 府 市	—	—	—				
阿 東 町	22,209	13,216	8,993				

エ 樹種別素材生産量の推移

(単位:千m³)

年次	総数	針葉樹					広葉樹			
		小計	アカマツ クロマツ	スギ	ヒノキ	その他	小計	ナラ	ブナ	その他
15	179	123	24	66	33	—	56	1	0	55
16	181	129	24	74	30	0	52	—	—	52
17	176	116	13	72	30	1	60	—	—	60
18	147	100	11	61	27	1	47	—	—	47
19	199	144	18	93	33	0	55	—	—	55

オ 用途別素材入荷量の推移

(単位:千m³)

年次	総数	製材用	合板用	チップ用
14	483	405	14	64
15	458	407	0	51
16	464	412	0	52
17	438	387	—	51
18	417	375	—	42
19	426	377	—	49

力 県別素材移入量

区 分	総 数	福 岡	広 島	島 根	宮 崎	熊 本	福 岡	愛 媛
総 数	281.0	21.8	9.7	4.7	1.5	0.2	0.1	0.1
国 産 材	8.0	—	1.5	4.3	1.5	0.2	0.1	0.1
外 材	273.0	21.8	8.2	0.4	—	—	—	—

キ 県別素材移出量

区 分	総 数	島 根	広 島	大 分				
総 数	58.0	41.0	16.0	1.0				
国 産 材	58.0	41.0	16.0	1.0				
外 材	—	—	—	—				

ク 移入県別、国産材・外材別製材品移入量

区 分	総 数	福 岡	広 島	高 知	島 根	大 分	宮 崎	岡 山
総 数	53.1	22.1	12.8	1.2	0.7	0.7	0.7	0.5
国 産 材	6.3	3.2	0.4	—	0.3	0.7	0.7	0.5
外 材	46.8	18.9	12.4	1.2	0.4	—	—	—

ケ 移出県別、国産材・外材別製材品移出量

区 分	総 数	福 岡	広 島	島 根	長 崎	大 阪	大 分	岡 山
総 数	174.0	43.9	28.3	14.4	7.4	4.9	2.0	0.9
国 産 材	24.1	4.9	0.6	3.0	—	2.8	—	0.1
外 材	149.9	39.0	27.7	11.4	7.4	2.1	2.0	0.8

(単位:千m³)

大分	その他							
0.1	242.8							
0.1	0.2							
—	242.6							

(単位:千m³)

(単位:千m³)

愛媛	徳島	鹿児島	その他					
0.3	0.2	0.1	13.8					
0.2	0.2	0.1	—					
0.1	—	—	13.8					

(単位:千m³)

静岡	岡	熊本	兵庫	庫	愛媛	佐賀	鳥取	その他		
0.8	0.7	0.5	0.3	0.3	0.2	69.4				
0.8	0.2	0.5	0.1	0.1	—	11.0				
—	0.5	—	0.2	0.2	0.2	58.4				

(2) 木材関連産業

ア 製材用動力の出力階層別工場数の推移

年次	総数	1kw以上 ~7.5kw未満	7.5~ ~22.5	22.5~ 37.5	37.5~ 75.0	75.0~ 150.0	150.0~ 300.0	300.0kw 以上
15	147	—	15	31	57	26	10	8
16	136	—	12	27	54	25	10	8
17	120	—	11	21	53	20	8	7
18	114	—	12	27	44	16	9	6
19	109	—	7	30	42	16	8	6

イ 製材工場実態の推移

年次	工場数 (A)	出力数 (B)	素材入荷量 (C)	素材消費量 (D)	製材出荷量 (E)	1当出力 ($\frac{B}{A}$)	同素材入荷 ($\frac{C}{A}$)	同素材消費 ($\frac{D}{A}$)	同製出 ^M 荷品量 ($\frac{E}{A}$)
15	147	14,942	407	390	256	101.6	2,769	2,653	1,741
16	136	14,494	412	410	262	106.6	3,029	3,015	1,926
17	120	13,683	387	385	238	114.0	3,225	3,208	1,983
18	114	11,126	375	379	226	97.6	3,289	3,325	1,982
19	109	11,086	377	378	235	101.7	3,459	3,468	2,156

ウ 国産材・外材製材工場数及び素材入荷量の推移

(単位:千m³)

年次	総数		国産材のみ		国産材と外材		外材のみ	
	工場数	入荷量	工場数	入荷量	工場数	入荷量	工場数	入荷量
15	147	407	46	69	83	79	18	259
16	136	412	43	73	77	79	16	260
17	120	387	47	68	62	60	11	259
18	114	375	41	61	59	48	14	266
19	109	377	62	81	35	36	12	260

エ 製材用素材の国産材・外材別入荷量の推移

(単位:千m³)

年次	総数	国産材			外材					
		小計	針葉樹	広葉樹	小計	南洋材	米材	北洋材	ニュージ ランド材	その他
15	407	100	98	2	307	6	257	5	37	2
16	412	107	106	1	305	7	255	6	33	4
17	387	97	96	1	290	6	250	1	29	4
18	375	86	83	3	289	3	255	0	31	0
19	377	100	99	1	277	2	248	0	27	0

オ 製材工場の製材品出荷量の推移

(単位:千m³)

年次	総数	建築用材				土木建築 用材	木箱仕組 板こん包 用材	家具建具 用材	その他 用材
		小計	板類	ひき割類	ひき角類				
15	256	200	30	52	118	14	36	1	5
16	262	214	39	53	122	12	32	1	3
17	238	193	36	42	115	13	30	2	0
18	226	177	19	42	116	16	32	0	1
19	235	189	16	50	123	14	30	0	2

カ 木材チップ工場数及び木材チップ生産量

(単位:千m³・千t)

年次	工場数			生産量								
	総数	製材、合板を兼営している	製材、合板を兼営していない	総数	樹種別		入手区分別					
					針葉樹	広葉樹	素材(原木)	工場残材			解体材・廃材	
								小計	自己の工場から振り向けたもの	他の工場から購入したもの		
15	27	21	6	142	97	45	51	67	62	5	24	
16	26	20	6	126	80	46	52	72	68	4	22	
17	18	13	5	104	62	42	43	61	—	—	—	
18	21	17	4	77	48	29	30	47	—	—	—	
19	19	15	4	74	45	29	32	42	—	—	—	

注)生産量のうち、樹種別には解体材・廃材を含まないため、総数と一致しない
 国の統計手法の変更に伴い、平成17年度より生産量の単位が(千t)に変更、また
 生産量のうち工場残材の内訳が非公表となった。

キ 木材市売市場の現況

市場名	所在地	面積 (m ²)	年間取扱量 (m ³)			
			国産材		外材	
			素材	製材品	原木	製材品
吉川林産興業(株)	岩国市多田八幡原98-1 (TEL 0827-41-1778)	8,029				
(株)新宮山口市場	山口市大字鑄銭司1005-8 (TEL 083-985-1025)	12,000				
(株)小月原木市場	下関市豊田町大字殿敷字下向807-4 (TEL 0837-66-2826)	14,200				
県森連岩国木材 センター	岩国市大字天尾字小郷1532 (TEL 0827-77-0234)	20,620	94,846	5,500	—	6,000
県森連徳山木材 共販所	周南市大字須々万本郷1153-2 (TEL 0834-88-0713)	13,938				
県森連山口木材 共販所	山口市大字下小鯖546 (TEL 083-927-2859)	12,784				
県森連福栄木材 共販所	萩市大字福井下288-2 (TEL 0838-52-0101)	16,870				

(3) 木材の市況

(単位:円)

材種(樹種)	長 級 (m)	径 級 (厚×巾cm)	品 等	仕切場所	価 格
丸 太(スギ)	3	14~16	込	市場渡	12,300
〃 (〃)	4	18~22	〃	〃	13,200
〃 (〃)	4	24~28	〃	〃	10,200
〃 (ヒノキ)	3	14~16	〃	〃	20,900
〃 (〃)	4	18~22	〃	〃	20,000
〃 (マツ)	4	18~22	〃	〃	12,200
〃 (〃)	4	24~28	〃	〃	13,500
製 材 品(スギ)	3	10.5×10.5	一等	工場渡	54,500
〃 (〃)	4	〃	〃	〃	54,500
〃 (ヒノキ)	3	〃	〃	〃	64,100
〃 (〃)	4	〃	〃	〃	64,100
〃 (マツ)	2	1.2×18.0	〃	〃	40,000
〃 (〃)	4	10.5×15.0	〃	〃	58,600
チップ原木(マツ)	込	込	込	工場着	4,000
〃 (広)	〃	〃	〃	〃	4,800
外 材(米マツ)	10	30	レギュラー	港頭価格	29,600
〃 (米ツガ)	〃	〃	〃	〃	20,100

注1) 価格は1m³当たりで年間の平均である。

注2) チップ原木は1t当たりの平均である。

3 特用林産物

(1) 特用林産物生産量の推移

(単位:t、竹材束)

年次	生しいたけ	乾しいたけ	なめこ	えのきたけ	ひらたけ	まつたけ	たけのこ	沢わさび	畑わさび
15	409.9	30.2	3.7	200.0	5.6	11.2	134.3	22.2	118.4
16	375.8	27.7	5.2	200.0	4.9	13.3	87.7	21.2	117.4
17	331.3	28.1	5.2	200.0	2.5	2.6	62.7	29.2	92.8
18	315.7	29.8	1.5	70.0	2.5	2.6	64.0	7.7	76.5
19	301.0	25.2	0.4	30.1	1.8	0.9	77.1	4.6	78.7

(単位:t、竹材束)

年次	く	り	竹材	木炭	竹炭				
15	541.0	127,600	192	56					
16	276.0	120,200	181	81					
17	345.0	127,600	148	81					
18	188.0	116,800	94	83					
19	188.9	93,200	107	100					

(2) しいたけ

ア 種類別しいたけ生産量

(単位:t)

区 分	生 産 量	前 年 次 末 在 荷 量	自 家 消 費 量	販 売 量	本 年 次 末 在 荷 量
総数(乾換算)	70.4	—	12.3	58.1	—
乾しいたけ	25.2	—	8.7	16.5	—
ど ん こ	9.3	—	3.2	6.1	—
こ う し ん	13.8	—	4.8	9.0	—
や ま な り	2.1	—	0.7	1.4	—
生しいたけ	301.0	—	23.7	277.3	—

注) 生しいたけを乾しいたけに換算するときは0.15を乗じた。

(3) 竹材

ア 県別竹材移出量

(単位:数量束、比率%)

移 出 先	数 量	比 率	移 出 先	数 量	比 率
総 数	58,640	100			
愛 知 県	10,010	17	滋 賀 県	3,200	6
広 島 県	10,000	17	東 京 都	2,400	4
岐 阜 県	8,990	15	鳥 取 県	1,000	2
島 根 県	7,040	12	徳 島 県	1,000	2
長 崎 県	6,000	10	そ の 他	3,000	5
佐 賀 県	6,000	10			

(4) 特用林産物の市況

(単位:円)

種 別	区 分	単 位	仕切場所	価 格
しいたけ	生しいたけ	kg 当 たり	県内主要市場	1,050 円
〃	乾しいたけ	〃	静 岡 市 場	4,542 円
竹材(まだけ)	特 上	束 当 たり	生産者道路渡し	1,796 円
木炭(か し)	黒炭 1 級	12 kg 入	生産者倉庫渡し	2,454 円

注) 価格は年間の平均である。

(5) 特用林産関連事業作業路開設状況

(単位:m)

年 次	延 長	
15	—	
16	—	
17	—	
18	—	
19	—	

(6) 市町別特用林産物生産量

市 町	生しいたけ	乾しいたけ	な め こ	えのきたけ	ひらたけ	まつたけ
総 数	301.0	25.2	0.4	30.1	1.8	0.9
岩国農林事務所	37.6	2.1	—	—	—	—
岩国市	37.5	2.1	—	—	—	—
和木町	0.1	—	—	—	—	—
田布施農林事務所	4.6	0.2	—	—	—	—
柳井市	0.9	0.2	—	—	—	—
周防大島町	—	—	—	—	—	—
上関町	0.8	—	—	—	—	—
田布施町	2.2	—	—	—	—	—
平生町	0.7	—	—	—	—	—
周南農林事務所	32.5	2.4	—	—	—	—
下松市	21.7	0.5	—	—	—	—
光 市	7.1	0.8	—	—	—	—
周南市	3.7	1.1	—	—	—	—
山口農林事務所	105.2	2.2	—	30.0	1.7	0.8
山口市	91.1	0.7	—	—	1.7	0.7
防府市	1.5	0.1	—	—	—	—
阿東町	12.6	1.4	—	30.0	—	0.1
美祢農林事務所	68.1	4.7	0.1	0.1	0.1	—
宇部市	18.6	2.9	—	—	—	—
美祢市	30.1	1.8	—	—	—	—
山陽小野田市	19.4	—	0.1	0.1	0.1	—
下関農林事務所	10.1	0.6	0.1	—	—	—
下関市	10.1	0.6	0.1	—	—	—
長門農林事務所	6.5	3.2	—	—	—	—
長門市	6.5	3.2	—	—	—	—
萩農林事務所	36.4	9.8	0.2	—	—	0.1
萩 市	35.5	9.0	0.2	—	—	0.1
阿武町	0.9	0.8	—	—	—	—

(単位:t、竹材:千束)

たけのこ	沢わさび	畑わさび	く	り	竹材	木炭	竹炭
77.1	4.6	78.7	188.9	93.2	107.0	99.8	
11.0	0.5	64.9	66.8	—	0.8	22.3	
11.0	0.5	64.9	66.8	—	0.8	22.3	
—	—	—	—	—	—	—	—
15.8	—	—	11.0	—	1.0	1.5	
0.2	—	—	11.0	—	—	—	—
13.6	—	—	—	—	—	—	—
—	—	—	—	—	—	—	0.5
—	—	—	—	—	—	1.0	1.0
2.0	—	—	—	—	—	—	—
13.0	0.8	2.5	4.4	4.0	4.8	1.6	
—	—	—	1.8	2.0	0.3	0.8	
—	—	—	0.1	—	—	0.3	
13.0	0.8	2.5	2.5	2.0	4.5	0.5	
9.0	1.1	7.8	16.0	12.3	45.4	37.4	
2.0	1.0	1.5	16.0	3.4	34.4	19.9	
—	—	—	—	1.9	—	17.2	
7.0	0.1	6.3	—	7.0	11.0	0.3	
18.2	0.3	1.3	70.9	1.0	9.5	6.5	
13.3	—	—	4.0	1.0	3.1	6.0	
0.3	0.3	1.2	65.3	—	6.4	—	
4.6	—	0.1	1.6	—	—	0.5	
7.4	—	—	1.5	23.8	3.0	3.4	
7.4	—	—	1.5	23.8	3.0	3.4	
1.1	1.9	0.7	17.1	21.8	17.5	3.3	
1.1	1.9	0.7	17.1	21.8	17.5	3.3	
1.6	—	1.5	1.2	30.3	25.0	23.8	
1.0	—	1.3	1.0	30.3	25.0	23.8	
0.6	—	0.2	0.2	—	—	—	

Ⅷ 林業構造改善

(1) 事業の推移

(単位:千円)

事業(交付金)名・ 地域名(区分)	総事業費	実 績					計
		15年度	16年度	17年度	18年度	19年度	
総 数	900,259	[7,180] 268,154	301,226	[11,812] 169,092	89,099	[111,840] 72,688	900,259
林業・木材産業構造 改革事業							
美川町(路網整備)	315,334	[7,180] 268,154	47,180				315,334
徳地町(木材加工流通施設整備 外)	228,153		228,153				228,153
田万川町(木造公共施設整備)	25,893		25,893				25,893
林業・木材産業等振 興施設整備交付金事							
萩市(特用林産物の 振興施設整備)	30,556			[11,812] 18,744	11,812		30,556
下関市(木造公共施設整備)	58,275			58,275			58,275
岩国市 外(木質バイオマスエネルギー利用促進整備)	92,073			92,073			92,073
下松市(木造公共施設整備)	20,080				20,080		20,080
阿東町 外(木質バイオマスエネルギーの利用促進整備)	57,207				57,207		57,207
宇部市(特用林産物の振興施設整備)	6,394					6,394	6,394
農産漁村活性化対策 整備交付金事業							
美祢市(農林水産物処理加工施設)	24,084					[111,840] 24,084	24,084
阿東町(農林水産物処理加工施設)	42,210					42,210	42,210

注) []書きは翌年度への繰越分を外数

(2) 事業実績
ア 事業実績

(単位:千円)

事業種目	事業費	事業内容
総数	[111,840] 72,688	
特用林産物活用施設等整備		
特用林産物生産施設	6,394	竹粉製造器 1式
農林水産物処理加工施設		
農林水産物処理加工施設	[111,840] 24,084	竹箨加工機械施設 1式
農林水産物処理加工施設		
農林水産物処理加工施設	42,210	木材乾燥施設 1式

注)[]書きは翌年度への繰越分で外数

イ 市町又は地域別実績

(単位:千円)

事業種目	事業費	事業主体	事業内容
宇部市	6,394		
特用林産物活用施設等整備			
特用林産物生産施設	6,394	竹パウダー 利用活用 協同組合	竹粉製造機 1台
美祢市	[111,840] 24,084		
農林水産物処理加工施設			
農林水産物処理加工施設	[111,840] 24,084	美祢市	竹箨製造機 2台 関連設備 1式
阿東町	42,210		
農林水産物処理加工施設			
農林水産物処理加工施設	42,210	阿東町 森林組合	木材乾燥機 1基 ボイラー 1基

注)[]書きは翌年度への繰越分で外数

森 林 組 合

1 森林組合の現況

(1) 森林組合連合会

ア 機構（平成20年4月1日現在）

会 長	1人	職員数（臨時職員除く）	
副会長	1人	事務	15人
理 事	6人（会長・副会長除く）	技術	24人
監 事	3人	計	39人

（ ）は兼務職員で内数



イ 会員及び出資金の推移

（単位：千円）

年 度	会 員 数	出 資 口 数	出資金総額	うち払込済出資金
15	12	48,726	292,356	292,356
16	9	54,703	328,218	328,218
17	9	60,252	361,512	361,512
18	9	63,365	380,190	380,190
19	9	66,107	396,642	396,642

ウ 主要事業取扱量の推移

年 度	販 売 事 業				購 買 事 業				
	木 材	うち共販 取扱数量	杉 皮	竹 材	山行苗	幼 苗	種 子	肥 料	薬 剤
	m ³	m ³	束	束	千本	千本	kg	kg	千円
15	74,813	69,126	-	-	1,784	-	-	23,580	66,877
16	77,319	72,224	-	-	1,451	-	-	19,410	58,413
17	73,566	70,526	-	-	1,492	-	-	15,570	54,017
18	72,962	72,423	-	-	1,188	-	-	9,675	51,649
19	79,974	76,915	-	-	1,163	-	-	8,670	35,636

(2) 森林組合

ア 経営体制の推移

(ア) 組合員所有森林面積規模別組合数の推移

年 度	総 数	500ha 未 満	500 ~ 1,000ha	1,000 ~ 2,000ha	2,000 ~ 3,000ha	3,000 ~ 5,000ha	5,000 ~ 10,000ha	10,000 ha以上
15	12	-	1	1	1	1	-	8
16	9	-	-	-	-	1	-	8
17	9	-	-	-	-	1	-	8
18	9	-	-	-	-	1	-	8
19	9	-	-	-	-	1	-	8

(イ) 払込済出資金の推移

(単位：千円)

区 分	平成15年度	平成16年度	平成17年度	平成18年度	平成19年度
払込済出資金	1,413,006	1,416,912	1,411,873	1,414,692	1,416,910

(ウ) 払込済出資金別組合数の推移

年 度	総 数	100万円 未 満	100 ~ 200	200 ~ 300	300 ~ 400	400 ~ 500	500 ~ 1000	1000 ~ 2000	2000 ~ 3000	3000 ~ 4000	4000 ~ 5000	5000 万円以上
15	12	1	-	1	-	1	-	-	-	-	-	9
16	9	-	-	-	-	-	-	-	-	-	-	9
17	9	-	-	-	-	-	-	-	-	-	-	9
18	9	-	-	-	-	-	-	-	-	-	-	9
19	9	-	-	-	-	-	-	-	-	-	-	9

(エ) 常勤役員数別組合数の推移

年 度	総 数	常勤役員 のいな い組合	常 勤 役 員 の い る 組 合					
			総 数	1 人	2 人	3 人	4 人	5 人以上
15	12	1	11	2	-	-	-	9
16	9	0	9	-	-	-	-	9
17	9	0	9	-	-	-	-	9
18	9	0	9	-	-	-	-	9
19	9	0	9	-	-	-	-	9

イ 主要経済事業の推移

(ア) 販売事業の推移

(単位：金額千円、数量m³)

年 度	総 数		木 材			そ の 他	
	組 合 数	販 売 高	組 合 数	販 売 数 量	販 売 高	組 合 数	販 売 高
1 5	9	167,668	8	5,626	93,014	6	74,654
1 6	9	112,834	8	7,400	97,603	6	15,231
1 7	9	90,348	8	6,742	71,537	6	18,811
1 8	9	76,498	8	4,428	50,629	6	25,869
1 9	9	85,247	8	6,314	77,638	6	7,609

(イ) 林産事業の推移

(単位：金額千円、数量m³)

年 度	総 数		木 材			そ の 他	
	組 合 数	販 売 高	組 合 数	販 売 数 量	販 売 高	組 合 数	販 売 高
1 5	8	232,904	8	21,862	232,731	1	173
1 6	8	222,211	8	21,685	222,211	-	-
1 7	8	186,803	8	18,547	186,803	-	-
1 8	8	129,771	8	12,392	129,771	-	-
1 9	8	211,824	8	18,305	211,824	-	-

(ウ) 森林造成事業の推移

(単位：金額千円、面積ha)

年 度	総 数		新 植			保 育			そ の 他	
	組 合 数	金 額	組 合 数	面 積	金 額	組 合 数	面 積	金 額	組 合 数	金 額
15	11	4,592,312	11	461	684,486	11	11,710	2,616,490	11	1,291,336
16	9	3,937,386	9	397	576,503	9	10,188	2,210,584	9	1,150,299
17	9	3,688,227	9	415	571,619	9	9,222	2,035,106	9	1,081,502
18	9	3,268,424	9	289	323,363	9	9,649	2,219,138	9	725,923
19	9	2,946,203	9	352	347,656	9	8,775	1,923,569	9	674,978

(I) 購買事業の推移

(単位：千円)

年 度	組 合 数	取 扱 金 額
15	11	438,795
16	9	406,830
17	9	378,185
18	9	332,744
19	9	297,478

ウ 財務状況の推移

(単位：千円)

項 目	平成15年度		平成16年度		平成17年度		平成18年度		平成19年度	
	組合数	金額	組合数	金額	組合数	金額	組合数	金額	組合数	金額
事業総利益	11	1,436,606	9	1,391,506	9	1,393,963	9	1,298,647	9	1,190,483
指導	10	24,726	9	27,067	9	27,394	9	26,164	9	25,391
販売	9	62,968	9	61,548	9	51,395	9	32,001	9	49,405
購買	11	65,741	9	69,715	9	67,773	9	51,719	9	51,361
利用	11	1,331,999	9	1,286,788	9	1,301,698	9	1,240,096	9	1,114,862
金融	8	624	9	522	9	491	9	995	9	246
事業管理費	11	1,334,644	9	1,288,465	9	1,254,251	9	1,226,621	9	1,211,262
事業利益	11	101,962	9	103,041	9	139,712	9	72,026	9	20,779
事業外損益	11	54,715	9	67,144	9	59,468	9	40,770	9	18,191
経常利益	11	156,676	9	170,185	9	199,180	9	112,796	9	2,588
特別損益	7	8,103	7	648	8	2,201	7	4,768	9	11,151
税引前当期純利益	11	164,780	9	170,833	9	196,979	9	117,564	9	13,739
法人税及び住民税	11	73,546	8	74,580	9	84,776	9	38,580	9	29,347
当期剰余金	11	91,233	9	96,253	9	112,203	9	78,984	9	43,086
前期繰越剰余金	11	55,943	9	62,810	9	66,312	9	66,950	9	59,634
積立金取崩額	-	-	1	2,543	-	-	-	-	1	3,204
当期末処分剰余金	11	147,177	9	161,606	9	178,515	9	145,934	9	19,752

エ 作業班員の推移

年 度	作 業 班 数		労 働 者 数		
	組 合 数	班 数	総 数	男	女
15	10	-	706	585	121
16	9	-	609	519	90
17	9	-	596	511	85
18	9	-	561	486	75
19	9	-	706	614	92

オ 森林組合の推移

年 度	森林組合数	組合員数	組合員所有 森 林 面 積	役 職 員			
				理 事	監 事	職 員	常勤役職員
1 5	12	53,597	307,938	160	37	160	170
1 6	9	52,230	306,661	139	32	162	171
1 7	9	52,134	306,105	139	32	161	170
1 8	9	52,011	306,045	135	31	160	169
1 9	9	51,889	304,806	95	28	156	164

カ 市町別森林組合の現況

市 町	森林組合名	組合員数	組合員所有 森 林 面 積	役 職 員		
				理 事	監 事	職 員
総 数		51,889	304,806	95	28	156
岩国農林事務所		10,640	47,647	23	7	30
岩 国 市	錦 川	4,691	27,267	11	3	21
"	山口県東部	5,949	20,380	12	4	8
周南農林事務所		6,650	48,162	21	6	17
光 市	光 大 和	1,539	3,551	10	3	5
周 南 市	周 南	5,111	44,661	11	3	12
山口農林事務所		7,149	40,087	12	3	22
山 口 市	山口中央	7,149	40,087	12	3	22
美祿農林事務所		7,857	43,021	12	3	15
美 祿 市	カルスト	7,857	43,021	12	3	15
下関農林事務所		10,823	52,762	12	3	34
下 関 市	山口県西部	10,823	52,762	12	3	34
萩農林事務所		8,770	73,127	15	6	39
萩 市	阿 武 萩	6,572	52,441	9	3	23
阿 東 町	阿 東 町	2,198	20,686	6	3	16

(単位：面積ha、金額千円、事業 m³、ha)

払込済 出資金	主要経済事業				作業班	
	販売(木材)	林産(木材)	新植	保育	班数	労働者数
1,413,006	5,626	21,862	461	11,710	-	706
1,416,912	7,400	21,685	397	10,188	-	609
1,411,873	6,742	18,547	415	9,222	-	596
1,414,692	4,428	12,392	289	9,649	-	561
1,416,910	6,314	18,305	352	8,775	-	706

(単位：面積ha、金額千円、事業 m³、ha)

員 常勤役職員	払込済 出資金	主要経済事業				作業班
		販売(木材)	林産(木材)	新植	保育	労働者数
164	1,416,910	6,314	18,305	352	8,775	706
31	247,437	2,237	6,855	61	1,471	238
22	139,837	2,225	3,159	17	583	185
9	107,600	12	3,696	44	888	53
18	293,540	918	1,259	54	1,243	80
5	61,140	-	-	12	294	19
13	232,400	918	1,259	42	949	61
23	142,792	62	2,117	88	902	39
23	142,792	62	2,117	88	902	39
16	158,916	882	966	70	951	21
16	158,916	882	966	70	951	21
35	211,660	1,043	195	36	2,019	106
35	211,660	1,043	195	36	2,019	106
41	362,563	1,172	6,913	43	2,189	222
24	240,373	925	1,249	20	1,350	152
17	122,190	247	5,664	23	839	70

(3) 生産森林組合

ア 生産森林組合の推移

年 度	生 産 森林組合数	組 合 員 数	組 合 経 営 森 林 面 積	役 職	
				理 事	監 事
1 5	17	985	917	94	34
1 6	17	970	917	94	34
1 7	17	968	917	91	34
1 8	17	935	1,078	86	32
1 9	16	907	900	77	30

イ 市町別生産森林組合の現況

市 町	生 産 森林組合名	組 合 員 数	組 合 経 営 森 林 面 積	役 職	
				理 事	監 事
総 数		907	900	77	30
岩 国 市	錦町青年の山	10	16	4	1
防 府 市	嶽 の 後	131	74	9	3
"	東 部	19	18	5	2
宇 部 市	市 小 野	67	67	6	2
山陽小野田市	不 動 寺 原	41	35	6	2
下 関 市	岡 枝	93	76	6	2
"	室 津 在	82	82	5	2
"	蓋 之 井	21	128	4	1
"	杣 地	49	12	5	2
"	檜 原	28	13	5	2
長 門 市	小 河 内	14	18	5	2
"	三 隅 市	35	59	5	2
"	伊上共益会	263	208	5	3
萩 市	目 代	19	10	3	2
"	明 石	-	-	-	-
阿 東 町	田 野	35	84	4	2

(単位：面積、事業概要 ha、金額 千円)

員		払込済 出資金	事業概要			
職員	常勤役職員		新植	保育	間伐	主伐
3	-	162,816	-	36	-	-
3	-	162,741	-	12	-	-
3	-	162,283	-	42	-	-
3	-	159,767	-	29	-	-
3	-	159,153	-	27	-	-

(単位：面積、事業概要 ha、金額 千円)

員		払込済 出資金	事業概要			
職員	常勤役職員		新植	保育	間伐	主伐
3	-	159,153	-	27	-	-
-	-	200	-	-	-	-
-	-	6,600	-	-	-	-
1	-	1,290	-	-	-	-
1	-	10,318	-	-	-	-
-	-	8,700	-	-	-	-
-	-	465	-	2	-	-
-	-	5,740	-	-	-	-
1	-	9,450	-	-	-	-
-	-	3,920	-	-	-	-
-	-	570	-	-	-	-
-	-	21,000	-	-	-	-
-	-	13,480	-	-	-	-
-	-	65,942	-	25	-	-
-	-	5,700	-	-	-	-
-	-	-	-	-	-	-
-	-	5,760	-	-	-	-

X 林 業 金 融

1 農林漁業信用基金出資及び債務保証額の推移

(1) 出 資

(単位：千円)

年度	総 数		県		林 業 者 等	
	件数	金 額	件数	金 額	件数	金 額
13	133	164,170	1	76,740	132	87,430
14	134	164,170	1	76,740	133	87,430
15	88	135,130	1	76,740	87	58,390
16	88	134,630	1	76,740	87	57,890
17	87	132,010	1	76,740	86	55,270
18	87	132,010	1	76,740	86	55,270
19	87	132,010	1	76,740	86	55,270

(2) 債務保証額

(単位：千円)

年度	総 数	
	件数	金 額
13	42	729,660
14	34	545,250
15	33	497,330
16	30	448,800
17	29	429,390
18	26	335,300
19	27	358,100

2 農林漁業金融公庫資金融資実績の推移 (林業関係)

(単位：千円)

資 金	平成15年度		平成16年度		平成17年度		平成18年度		平成19年度	
	件数	借入金額	件数	借入金額	件数	借入金額	件数	借入金額	件数	借入金額
総 数	56	3,107,973	80	1,870,350	50	1,355,980	39	977,273	61	978,578
林 業 基 盤 整 備	35	467,004	31	535,944	24	403,836	19	248,800	12	189,664
造 林	35	467,004	31	535,944	24	403,836	19	248,800	12	189,664
補 助	24	252,172	21	174,214	15	188,956	13	166,340	10	159,274
公 有 林	17	110,500	14	98,300	8	99,400	7	108,600	5	95,900
私 有 林	7	141,672	7	71,914	7	89,556	6	57,740	5	63,374
非 補 助	11	214,832	10	361,730	9	214,880	6	82,460	2	30,390
公 有 林	7	30,700	6	35,500	5	32,800	4	15,700	1	4,500
私 有 林	4	184,132	4	326,230	4	182,080	2	66,760	1	25,890
樹 苗 養 成	—	—	—	—	—	—	—	—	—	—
林 道	—	—	—	—	—	—	—	—	—	—
森 林 整 備 活 性 化 資 金	12	792,787	11	170,918	14	192,562	12	153,797	27	415,000
林 業 経 営 育 成	—	—	—	—	—	—	—	—	—	—
林 地 取 得	—	—	—	—	—	—	—	—	—	—
育 林	—	—	—	—	—	—	—	—	—	—
複 合 経 営	—	—	—	—	—	—	—	—	—	—
林 業 経 営 安 定	9	1,848,182	38	581,744	12	752,582	8	574,676	22	373,914
伐 採 調 整	—	—	—	—	—	—	—	—	—	—
林 業 経 営 維 持	9	1,848,182	38	581,744	12	752,582	8	574,676	22	373,914
農 林 漁 業 構 造 改 善 事 業 推 進	—	—	—	—	—	—	—	—	—	—
農 林 漁 業 施 設	—	—	—	—	—	—	—	—	—	—
共 同 利 用 施 設	—	—	—	—	—	—	—	—	—	—
主 務 大 臣 指 定 施 設	—	—	—	—	—	—	—	—	—	—
新 規 用 途 事 業 等	—	—	—	—	—	—	—	—	—	—
中 山 間 地 域 活 性 化	—	—	—	—	—	—	—	—	—	—

3 林業改善資金／林業・木材産業改善資金

(単位：千円)

資 金	細 目	平成17年度		平成18年度		平成19年度	
		件数	金額	件数	金額	件数	金額
総 数		3	26,200	2	13,800	2	10,400
林業生産高度化資金	—	—	—	—	—	—	—
団地間伐促進資金	団 地 間 伐	—	—	—	—	—	—
被害森林整備資金	被 害 森 林 の 整 備	—	—	—	—	—	—
複層林転換促進資金	複層林転換に必要な資金	—	—	—	—	—	—
技術導入資金	技術導入のために 必要な機械・施設	—	—	—	—	—	—
地域技術導入資金	地域的に林業技術を 導入するのに必要な費用	—	—	—	—	—	—
間伐材高度利用施設資金	ツイン丸のこ盤等	—	—	—	—	—	—
特認間伐施設資金	間伐材処理加工施設	—	—	—	—	—	—
新林業部門導入資金	特用林産物の生産開始	—	—	—	—	—	—
林業労働福祉施設資金		—	—	—	—	—	—
安全生産施設資金	防振装置付チェーンソー 携 帯 用 刈 払 機 自 動 枝 打 ち 機	—	—	—	—	—	—
負荷除去等施設資金	暖房装置付人員輸送車 無 線 装 置 休 憩 施 設	—	—	—	—	—	—
福利厚生施設資金	保 健 施 設	—	—	—	—	—	—
青年林業者等養成確保資金		—	—	—	—	—	—
研修教育資金	青 年 林 業 者	—	—	—	—	—	—
林業経営開始資金	”	—	—	—	—	—	—
林業・木材産業改善 資金		3	26,200	2	13,800	2	10,400

X I 森 林 被 害

1 森林国営保険契約の推移

(単位:面積ha、金額千円)

年 度	新 規 契 約			年 度 末 現 在 契 約 高	
	面 積	保 険 金 額	納 入 保 険 料	面 積(保 有 高)	保 険 金 額
15	7,828	11,824,295	76,335	22,941	27,496,669
16	7,888	12,052,746	72,116	22,356	27,330,040
17	7,475	9,853,228	64,758	21,317	24,901,568
18	6,685	8,946,692	65,340	20,550	23,610,342
19	6,755	8,744,526	61,919	19,556	22,342,167

2 森林国営保険損害てん補状況の推移

(単位:面積ha、金額千円)

区 分	総 数	火 災	気 象 災 害							
			総 数	風 害	水 害	雪 害	干 害	凍 害	潮 害	
15 年 度										
件 数	117	5	112	—	6	3	103	—	—	
面 積	15	3	12	—	0	0	12	—	—	
支払保険金	7,632	575	7,057	—	69	194	6,794	—	—	
16 年 度										
件 数	282	2	280	93	91	60	36	—	—	
面 積	45	0	45	27	4	10	4	—	—	
支払保険金	81,385	131	81,254	74,200	2,655	2,675	1,724	—	—	
17 年 度										
件 数	1,153	0	1,153	1,092	9	15	37	—	—	
面 積	188	0	188	176	1	5	6	—	—	
支払保険金	174,114	0	174,114	166,627	621	3,782	3,084	—	—	
18 年 度										
件 数	1,202	5	1,197	1,107	42	—	48	—	—	
面 積	160	2	158	146	2	—	10	—	—	
支払保険金	155,595	1,110	154,485	148,186	1,574	—	4,725	—	—	
19 年 度										
件 数	605	1	604	540	31	18	15	—	—	
面 積	75	0	75	68	2	1	4	—	—	
支払保険金	67,003	71	66,932	63,350	1,153	478	1,951	—	—	

3 森林火災被害状況の推移

(単位:面積ha、金額千円)

区分	総数	人為火					自然火		内容 不明
		たき火	たばこ	ろう火	火入れ	その他	落雷	その他	
15年									
件数	11	3	-	-	1	3	1	-	3
面積	2	0	-	-	0	1	0	-	0
被害額	300	0	-	-	0	0	0	-	300
16年									
件数	24	10	-	-	3	4	1	-	6
面積	3	0	-	-	0	1	0	-	1
被害額	2,689	98	-	-	0	21	0	-	2,570
17年									
件数	26	10	3	-	4	1	2	-	5
面積	4	1	0	-	0	0	0	-	2
被害額	7,170	191	2,116	-	515	0	0	-	4,340
18年									
件数	33	8	1	-	-	10	1	-	13
面積	4	1	0	-	-	1	0	-	3
被害額	2,842	611	36	-	-	0	50	-	2,145
19年									
件数	36	15	-	-	7	2	-	-	12
面積	10	1	-	-	1	1	-	-	8
被害額	11,592	2,281	-	-	502	0	-	-	8,809

注) 森林被害報告年報による。

4 主な森林病虫獣害の被害状況の推移

(単位:ha、松くい虫m3)

年度	赤枯病	稚苗の 立枯病	ペスタ口 チア病	根切虫	松くい虫	マツ カレハ	スギノハ ダニ	スギカミ キリ
15	0	0	0	0	43,997	0	0	0
16	0	0	0	0	40,990	0	0	0
17	0	0	0	0	35,970	0	0	0
18	0	0	0	0	32,280	0	0	0
19	0	0	0	0	28,729	0	0	0

4 主な森林病虫獣害の被害状況の推移(つづき)

(単位:ha)

区 分	コウモリガ	マツノカイ ガラムシ類	野ネズミ	野ウサギ	イノシシ	シカ	サル	クマ
15	0	0	0	6	5	19	0	0
16	0	0	0	8	4	19	0	0
17	0	0	0	5	3	23	0	0
18	0	0	0	3	0	12	0	0
19	0	0	0	6	2	13	0	0

注) 森林被害報告年報による。

5 森林病虫獣害の発生及び防除状況(国営、補助対象事業のみ)

病虫獣害名	対象樹種	被害状況		防除状況
		発生場所	発生量	
松くい虫(被害立木)	マツ	林地	28,729m ³	3,952m ³
〃 (伐採跡地)	—	—	—	—
〃 (伐採木)	—	—	—	—
〃 (薬剤散布)	マツ	林地	39,986ha	1,151ha
〃 (枯損幼齢木)	—	—	—	—
マツカレハ	—	—	—	—
野ネズミ	—	—	—	—

6. 市町別松くい虫被害及び防除状況(補助対象事業のみ)

(単位:面積 ha、材積m³)

市 町	被 害		防 除			
	被害区域面積	被害材積	予 防 面 積		駆 除 材 積	
			空 中 散 布	地 上 散 布		
	ha	m ³	ha	ha	m ³	
総 数	39,986	28,729 (36)	1,140	11	3,952	
岩国農林事務所	4,804	1,257	0	0	0	
岩国市	4,756	1,245	—	—	—	
和木町	48	12	—	—	—	
田布施農林事務所	496	234	0	0	0	
柳井市	320	198	—	—	—	
周防大島町	63	18	—	—	—	
上関町	52	11	—	—	—	
田布施町	30	4	—	—	—	
平生町	31	3	—	—	—	
周南農林事務所	3,011	1,083	0	4	19	
下松市	446	159	—	—	—	
光 市	487	90	—	4	8	
周南市	2,078	834	—	—	11	
山口農林事務所	15,497	9,073 (25)	525	—	1,671	
山口市	9,025	5,263 (21)	521	—	600	
防府市	2,175	1,002	—	—	—	
阿東町	4,297	2,808 (4)	4	—	1,071	
美祢農林事務所	1,445	1,090	0	0	0	
宇部市	679	246	—	—	—	
美祢市	264	124	—	—	—	
山陽小野田市	502	720	—	—	—	
下関農林事務所	813	888	0	1	1	
下関市	813	888	—	1	1	
長門農林事務所	2,852	3,069	310	2	1,168	
長門市	2,852	3,069	310	2	1,168	
萩農林事務所	11,068	12,035 (11)	305	4	1,093	
萩 市	8,399	9,873 (11)	305	4	1,093	
阿武町	2,669	2,162	—	—	—	

注)空中散布欄の()書きは、スポット散布(実面積)で内数。

駆除材積＝伐倒駆除＋特別伐倒駆除＋衛生伐

XII 林業普及

1 林業普及指導員の配置状況

区分	関係市町	指導員 配置数
総 数		50
森林企画課		6
農林水産政策課		1
農林総合技術センター (林業指導センター)		3
岩徳指導区		
岩国農林事務所	岩国市、和木町	8
田布施農林事務所	柳井市、周防大島町、上関町、田布施町、平生町	
周南農林事務所	下松市、光市、周南市	6
山口指導区		
山口農林事務所	山口市、防府市、阿東町	7
美祢農林事務所	宇部市、美祢市、山陽小野田市	5
豊田指導区		
下関農林事務所	下関市	
長門農林事務所	長門市	7
萩指導区		
萩農林事務所	萩市、阿武町	7

2 林業普及指導員の活動状況

(1) 手段別活動状況

(単位:時間)

普及 指導区	総数	直接指導		調査 研究	情報 収集	連絡 調整	普及指導 の準備	事務 報告等	研修	その他
		個別	集団							
総 数	91,512	4,916	10,427	2,030	16,195	4,788	23,256	27,356	1,668	876
県 域	18,324	152	2,598	38	1,496	384	7,812	5,408	28	408
岩 徳	25,820	1,640	2,767	444	6,586	1,386	7,073	5,332	516	76
山 口	21,852	1,173	1,980	764	4,395	1,497	2,868	8,763	320	92
豊 田	12,704	1,244	1,492	608	2,034	723	2,920	3,115	516	52
萩	12,812	707	1,590	176	1,684	798	2,583	4,738	288	248

(2) 科目別活動状況

(単位:時間)

普及 指導区	総数	林業 経営	造林	森林 保護	林産	特用 林産	林業 機械	普及 方法	その他
県 域	18,324	64	956	208	112	148	3,438	12,978	420
岩 徳	25,820	88	10,644	356	204	252	132	13,604	540
山 口	21,852	596	8,360	1,164	292	628	32	10,400	380
豊 田	12,704	183	4,472	1,044	258	786	48	5,825	88
萩	12,812	360	4,356	1,062	80	280	168	6,258	248

3 山村中堅青年の養成状況

(1) 林業教室

研修課題	研修生数	日数	開催地
林業基礎講座	32人	21日	岩国、美祢、萩

(2) 山村青年グループ活動促進対策

項目	開催日数	人員	実施場所
技術経営講習会	122日	1,455人	県下全域
グループ研究会	207日	2,628人	〃

(資料) 普及実績

(3) 林業グループ数及び会員数

農林事務所	総数		林業研究グループ			林業研究グループ以外				
	グループ数	会員数	グループ数	会員数			グループ数	会員数		
				計	男	女		計	男	女
		人		人	人	人		人	人	人
総数	59	1,547	55	1,454	1,139	315	4	93	38	55
岩国	18	304	16	240	168	72	2	64	26	38
田布施	2	48	2	48	35	13	—	—	—	—
周南	5	159	5	159	146	13	—	—	—	—
山口	5	155	4	139	110	29	1	16	12	4
美祢	8	209	8	209	168	41	—	—	—	—
下関	6	133	5	120	106	14	1	13	0	13
長門	7	124	7	124	95	29	—	—	—	—
萩	8	415	8	415	311	104	—	—	—	—

(資料) 林業研究普及団体の実情調査報告

(4) 指導林業士及び青年林業士の認定状況

総数	指導林業士	青年林業士	備考
3人	2人	1人	平成19年度新規認定者数
100	95	5	平成19年度末現在認定者数

4 林業機械器具現況表

機 械 種 別	単 位	所 有 区 分 別 数 量									
		公 有 林	学 校 林	会 社	森 林 組 合	その他組合等		集 落	研 究 機 関	個 人	合 計
						支 援 セ ン タ	そ の 他				
索道重力式	セット	—	—	24	—	—	—	—	—	—	24
索道動力式	〃	—	—	17	8	—	—	—	—	—	25
小型集材機(10ps未満)	台	—	—	31	7	—	1	—	—	95	134
大型集材機(10ps以上)	〃	—	—	43	24	—	—	—	1	91	159
モノケール	〃	—	—	1	—	—	—	—	—	2	3
リモコンウィンチ	〃	—	—	2	2	—	—	—	—	1	5
自走式搬器	〃	—	—	4	6	—	2	—	2	13	27
モノレール(懸垂式を含む)	〃	—	—	—	—	2	17	—	—	24	43
小型運材車(20ps未満)	〃	—	2	27	23	—	5	—	2	191	250
大型運材車(20ps以上)	〃	—	1	11	4	—	—	—	—	34	50
ホイールタイプトラクタ	〃	—	—	—	—	—	2	—	—	—	2
クローラタイプトラクタ	〃	—	—	3	—	—	—	—	—	6	9
フォークリフト	〃	1	—	53	16	5	9	—	—	19	103
フォークローダ	〃	—	—	2	1	—	—	—	—	4	7
クレーン	〃	2	—	49	24	2	4	1	1	63	146
グラップル	〃	—	—	9	7	—	—	—	—	8	24
トラクタショベル	〃	1	—	5	2	—	—	—	—	12	20
ショベル系掘削機械	〃	1	—	42	25	—	6	—	—	55	129
チェーンソー	〃	46	7	303	279	—	61	2,635	15	6,352	9,698
刈払機	〃	56	37	127	260	—	41	—	11	12,118	12,650
植穴掘機	〃	—	—	2	2	—	—	—	—	13	17
動力枝打機(自動木登式)	〃	3	—	4	11	—	—	—	1	123	142
動力枝打機(上記以外)	〃	—	—	3	12	—	—	—	—	128	143
苗畑用トラクタ	〃	—	—	—	—	—	6	—	—	11	17
スキッド	〃	—	—	2	—	—	—	—	1	2	5
プロセッサ	〃	—	—	5	5	—	—	—	1	1	12
ハーベスタ	〃	—	—	—	2	—	—	—	—	1	3
フォワーダ	〃	—	—	5	7	—	—	—	—	2	14
タワーヤード	〃	—	—	—	2	—	—	—	1	—	3
スイングヤード	〃	—	—	2	3	—	—	—	—	2	7
その他の高性能林業機械	〃	—	—	—	—	—	—	—	—	—	0
グラップルソー	〃	—	—	4	3	—	—	—	1	1	9
樹木粉碎機	〃	—	—	8	6	—	—	—	3	—	17

XIII 林 道

1 林道の現況

(1) 林道の現況

(単位 : m)

種 目	路 線 数	延 長	林 道 密 度
自 動 車 道	1,144	1,548,914	3.62

注 1) 林道密度 = $\frac{\text{林道延長}}{\text{民有林森林面積}}$ (m/ha)

注 2) 自動車道:全幅員3.0m以上(間伐林道の2.8mを含む)

(2) 市町別林道の現況

市町名	18年度末現在 (林道延長)						延			
	自動車道		軽車道		計		新設・改築			
	路線数	延長	路線数	延長	路線数	延長	自動車道 路線数	自動車道 延長	軽車道 路線数	軽車道 延長
総数	1,149	1,540,533	380	322,958	1,529	1,863,491	1	6,969	0	0
岩国計	211	305,543	77	60,481	288	366,024	0	3,267	0	0
岩国市	209	301,209	77	60,481	286	361,690	—	3,267	—	—
和木町	2	4,334	—	—	2	4,334	—	—	—	—
田布施計	46	68,927	15	12,736	61	81,663	1	158	0	0
柳井市	24	39,186	6	6,831	30	46,017	—	—	—	—
周防大島町	11	16,825	6	4,398	17	21,223	1	158	—	—
上関町	2	907	1	697	3	1,604	—	—	—	—
田布施町	7	5,786	2	810	9	6,596	—	—	—	—
平生町	2	6,223	—	—	2	6,223	—	—	—	—
周南計	135	230,514	23	19,443	158	249,957	0	432	0	0
下松市	14	11,990	2	2,060	16	14,050	—	—	—	—
光市	1	607	3	777	4	1,384	—	—	—	—
周南市	120	217,917	18	16,606	138	234,523	—	432	—	—
山口計	259	307,816	47	45,649	306	353,465	0	430	0	0
山口市	140	153,770	26	23,799	166	177,569	—	—	—	—
防府市	31	43,118	13	16,090	44	59,208	—	430	—	—
阿東町	88	110,928	8	5,760	96	116,688	—	—	—	—
美祢計	132	132,554	72	64,593	204	197,147	0	0	0	0
宇部市	11	13,196	21	20,420	32	33,616	—	—	—	—
美祢市	106	102,270	41	35,722	147	137,992	—	—	—	—
山陽小野田市	15	17,088	10	8,451	25	25,539	—	—	—	—
下関計	85	114,431	81	67,100	166	181,531	0	372	0	0
下関市	85	114,431	81	67,100	166	181,531	—	372	—	—
長門計	111	136,075	26	27,185	137	163,260	0	750	0	0
長門市	111	136,075	26	27,185	137	163,260	—	750	—	—
萩計	170	244,673	39	25,771	209	270,444	0	1,560	0	0
萩市	145	212,079	35	23,578	180	235,657	—	1,560	—	—
阿武町	25	32,594	4	2,193	29	34,787	—	—	—	—

注) 2市町以上にまたがる路線の路線数は起点側にかかる市町へのみ記入

(単位:延長 m)

長 の 増												市町名
編 入				そ の 他				小 計				
自動車道		軽車道		自動車道		軽車道		自動車道		軽車道		
路線数	延長	路線数	延長	路線数	延長	路線数	延長	路線数	延長	路線数	延長	
0	0	0	0	0	8,777	0	159	1	15,746	0	159	総 数
0	0	0	0	0	3,841	0	0	0	7,108	0	0	岩 国 計
—	—	—	—	—	3,841	—	—	0	7,108	0	0	岩 国 市
—	—	—	—	—	—	—	—	0	0	0	0	和 木 町
0	0	0	0	0	0	0	0	1	158	0	0	田布施計
—	—	—	—	—	—	—	—	0	0	0	0	柳 井 市
—	—	—	—	—	—	—	—	1	158	0	0	周防大島町
—	—	—	—	—	—	—	—	0	0	0	0	上 関 町
—	—	—	—	—	—	—	—	0	0	0	0	田布施町
—	—	—	—	—	—	—	—	0	0	0	0	平 生 町
0	0	0	0	0	0	0	0	0	432	0	0	周 南 計
—	—	—	—	—	—	—	—	0	0	0	0	下 松 市
—	—	—	—	—	—	—	—	0	0	0	0	光 市
—	—	—	—	—	—	—	—	0	432	0	0	周 南 市
0	0	0	0	0	0	0	0	0	430	0	0	山 口 計
—	—	—	—	—	—	—	—	0	0	0	0	山 口 市
—	—	—	—	—	—	—	—	0	430	0	0	防 府 市
—	—	—	—	—	—	—	—	0	0	0	0	阿 東 町
0	0	0	0	0	0	0	0	0	0	0	0	美 祢 計
—	—	—	—	—	—	—	—	0	0	0	0	宇 部 市
—	—	—	—	—	—	—	—	0	0	0	0	美 祢 市
—	—	—	—	—	—	—	—	0	0	0	0	山陽小野田市
0	0	0	0	0	0	0	101	0	372	0	101	下 関 計
—	—	—	—	—	—	—	101	0	372	0	101	下 関 市
0	0	0	0	0	0	0	58	0	750	0	58	長 門 計
—	—	—	—	—	—	—	58	0	750	0	58	長 門 市
0	0	0	0	0	4,936	0	0	0	6,496	0	0	萩 計
—	—	—	—	—	4,936	—	—	0	6,496	0	0	萩 市
—	—	—	—	—	—	—	—	0	0	0	0	阿 武 町

(2) 市町別林道の現況(つづき)

市町名	延 長 の 減											
	公道等への移管、廃道				そ の 他				小 計			
	自動車道		軽車道		自動車道		軽車道		自動車道		軽車道	
	路線数	延長	路線数	延長	路線数	延長	路線数	延長	路線数	延長	路線数	延長
総 数	3	6,884	0	0	3	481	0	0	6	7,365	0	0
岩 国 計	0	0	0	0	0	0	0	0	0	0	0	0
岩 国 市	—	—	—	—	—	—	—	—	0	0	0	0
和 木 町	—	—	—	—	—	—	—	—	0	0	0	0
田布施計	0	0	0	0	0	0	0	0	0	0	0	0
柳 井 市	—	—	—	—	—	—	—	—	0	0	0	0
周防大島町	—	—	—	—	—	—	—	—	0	0	0	0
上 関 町	—	—	—	—	—	—	—	—	0	0	0	0
田布施町	—	—	—	—	—	—	—	—	0	0	0	0
平 生 町	—	—	—	—	—	—	—	—	0	0	0	0
周 南 計	2	3,712	0	0	0	0	0	0	2	3,712	0	0
下 松 市	—	—	—	—	—	—	—	—	0	0	0	0
光 市	—	—	—	—	—	—	—	—	0	0	0	0
周 南 市	2	3,712	—	—	—	—	—	—	2	3,712	0	0
山 口 計	0	0	0	0	1	0	0	0	1	0	0	0
山 口 市	—	—	—	—	—	—	—	—	0	0	0	0
防 府 市	—	—	—	—	—	—	—	—	0	0	0	0
阿 東 町	—	—	—	—	1	—	—	—	1	0	0	0
美 祢 計	0	520	0	0	0	0	0	0	0	520	0	0
宇 部 市	—	—	—	—	—	—	—	—	0	0	0	0
美 祢 市	—	520	—	—	—	—	—	—	0	520	0	0
山陽小野田市	—	—	—	—	—	—	—	—	0	0	0	0
下 関 計	1	800	0	0	0	0	0	0	1	800	0	0
下 関 市	1	800	—	—	—	—	—	—	1	800	0	0
長 門 計	0	0	0	0	2	481	0	0	2	481	0	0
長 門 市	—	—	—	—	2	481	—	—	2	481	0	0
萩 計	0	1,852	0	0	0	0	0	0	0	1,852	0	0
萩 市	—	1,116	—	—	—	—	—	—	0	1,116	0	0
阿 武 町	—	736	—	—	—	—	—	—	0	736	0	0

注) 2市町以上にまたがる路線の路線数は起点側にかかる市町へのみ記入
民有林森林面積は単位以下を四捨五入したため、合計数値と内訳の計が一致しない場合がある。

(単位:延長 m)

民有林 森 林 面 積 (ha)	19 年 度 末 現 在 (林 道 延 長)						林 道 密 度 m/ha		市町名
	自 動 車 道		軽 車 道		計		自動車道 + 軽車道		
	路線数	延長	路線数	延長	路線数	延長			
427,449	1,144	1,548,914	380	323,117	1,524	1,872,031	3.62	4.38	総 数
69,628	211	312,651	77	60,481	288	373,132	4.49	5.36	岩 国 計
69,016	209	308,317	77	60,481	286	368,798	4.47	5.34	岩 国 市
612	2	4,334	—	—	2	4,334	7.08	7.08	和 木 町
21,239	47	69,085	15	12,736	62	81,821	3.25	3.85	田 布 施 計
8,128	24	39,186	6	6,831	30	46,017	4.82	5.66	柳 井 市
6,914	12	16,983	6	4,398	18	21,381	2.46	3.09	周 防 大 島 町
2,220	2	907	1	697	3	1,604	0.41	0.72	上 関 町
2,577	7	5,786	2	810	9	6,596	2.25	2.56	田 布 施 町
1,399	2	6,223	—	—	2	6,223	4.45	4.45	平 生 町
59,556	133	227,234	23	19,443	156	246,677	3.82	4.14	周 南 計
4,895	14	11,990	2	2,060	16	14,050	2.45	2.87	下 松 市
4,889	1	607	3	777	4	1,384	0.12	0.28	光 市
49,772	118	214,637	18	16,606	136	231,243	4.31	4.65	周 南 市
82,062	258	308,246	47	45,649	305	353,895	3.76	4.31	山 口 計
49,324	140	153,770	26	23,799	166	177,569	3.12	3.60	山 口 市
9,730	31	43,548	13	16,090	44	59,638	4.48	6.13	防 府 市
23,007	87	110,928	8	5,760	95	116,688	4.82	5.07	阿 東 町
55,858	132	132,034	72	64,593	204	196,627	2.36	3.52	美 祢 計
15,048	11	13,196	21	20,420	32	33,616	0.88	2.23	宇 部 市
34,556	106	101,750	41	35,722	147	137,472	2.94	3.98	美 祢 市
6,253	15	17,088	10	8,451	25	25,539	2.73	4.08	山陽小野田市
47,145	84	114,003	81	67,201	165	181,204	2.42	3.84	下 関 計
47,145	84	114,003	81	67,201	165	181,204	2.42	3.84	下 関 市
27,067	109	136,344	26	27,243	135	163,587	5.04	6.04	長 門 計
27,067	109	136,344	26	27,243	135	163,587	5.04	6.04	長 門 市
64,894	170	249,317	39	25,771	209	275,088	3.84	4.24	萩 計
56,200	145	217,459	35	23,578	180	241,037	3.87	4.29	萩 市
8,694	25	31,858	4	2,193	29	34,051	3.66	3.92	阿 武 町

2 林道事業の推移

区 分	15 年 度			16 年 度			路線 箇所
	路線数 箇所数	延長	事業費	路線数 箇所数	延長	事業費	
総 数			2,655,433			2,578,048	
開 設	32 (3)	8,273	2,156,714	28 (3)	11,503	2,010,369	29
森 林 基 幹 道	4	1,237	537,654	4	1,182	614,008	4
森 林 管 理 道	15 (1)	3,088	619,415	14 (3)	6,153	504,643	13
森 林 居 住 環 境 整 備 事 業	—	—	—	—	—	—	—
ふ る さ と 林 道	3 (1)	610	166,543	2	1,886	278,526	2
緑 資 源 幹 線 林 道	2	2,026	690,052	2	1,120	505,496	2
林 構 林 道	2	360	60,520	1	530	47,350	1
間 伐 等 森 林 整 備 促 進 対 策 事 業	—	—	—	—	—	—	—
小 規 模 林 道 力	6 (1)	952	82,530	5	632	60,346	7
自	—	—	—	—	—	—	—
改 良	13 (4)	1,296	177,402	13 (2)	675	296,906	9
機 能 回 復 (林 道 改 良)	—	—	—	—	—	—	—
森 林 居 住 環 境 整 備 事 業	1	110	5,800	2	84	17,900	2
ふ る さ と 林 道	1	—	101,344	1	—	224,056	1
間 伐 等 森 林 整 備 促 進 対 策 事 業	2 (1)	1,186	19,459	1	591	7,500	1
小 規 模 林 道 力	9 (3)	—	50,799	8 (2)	—	46,503	5
自	—	—	—	1	—	947	—
舗 装	43 (6)	16,575	263,533	44 (6)	12,617	196,157	26
森 林 基 幹 道 (同 時 舗 装 分)	2	710	14,426	1	480	7,263	1
森 林 管 理 道 (同 時 舗 装 分)	—	—	—	—	—	—	—
緑 資 源 幹 線 林 道 (舗 装 分)	2	1,923	51,497	1	1,164	21,000	1
農 免 林 道	1	907	16,000	1	231	4,000	1
ふ る さ と 林 道	2	1,673	54,178	1	1,886	72,173	1
林 構 林 道	2 (1)	1,116	14,160	—	—	—	—
間 伐 等 森 林 整 備 促 進 対 策 事 業	1	221	2,541	1 (1)	458	7,000	1
道 整 備 交 付 金 事 業	—	—	—	—	—	—	—
小 規 模 林 道 (同 時 舗 装 分)	1	280	1,118	1	400	2,654	2
小 規 模 林 道 力	12 (5)	6,259	73,064	15 (5)	5,437	63,647	6
自	19	2,501	26,784	22	2,241	15,501	13
そ の 他	1	985	9,765	1	320	2,919	—
箇 所				箇 所			箇
災 害 復 旧	18	423	57,784	54	566	74,616	87
林 道 災 害 復 旧	18	423	57,784	54	566	74,616	80
小 規 模 林 道 (復 旧)	—	—	—	—	—	—	7
路 線				路 線			路
そ の 他	0	—	0	0	—	0	1
(森 林 居 住 環 境 整 備 事 業)							
フ ォ レ ス ト ア メ ニ テ ィ 整 備	—	—	—	—	—	—	1
用 排 水 施 設 整 備	—	—	—	—	—	—	—

注) ()は新規路線、[]書きは19年度から20年度への繰越分を外数(ただし延長は未確定である)
繰越分の延長は完成した年度に加え、事業費はそれぞれの年度に振り分ける。

注) 森

17 年 度			18 年 度			19 年 度		
泉数 斤数	延長	事業費	路線数 箇所数	延長	事業費	路線数 箇所数	延長	事業費
	m	千円		m	千円		m	千円
		2,027,178			1,923,288			1,151,179
線			路 線			路 線		
(5)	[715] 7,082 [0]	[484,234] 1,709,598 [256,520]	24	[2,313] 4,300 [94]	[515,990] 1,751,026 [253,800]	20	[2,329] 4,679 [1,609]	[425,000] 1,028,598 [284,700]
(2)	2,757 [348] 2,883	507,562 [75,510] 395,062	4 10	1,116 [2,093] 1,608	614,620 [109,850] 397,010	4 8	785 [720] 2,116	376,900 [25,400] 287,039
	[0] 400 584	[128,060] 304,521 [27,205] 442,463	1 3	[0] 429 [254] 894	[146,840] 254,630 [60,101] 432,156	1 2	[0] 680 755	[114,900] 90,400 201,859
(3)	[367] 458	[24,144] 59,990	6	[126] 253	[5,500] 52,610	5	343	72,400
所			箇 所			箇 所		
(2)	0	[3,100] 30,350	8 (3)	0	39,510	5 (2)	0	22,430
(2)	—	[3,100] 27,250	7 (3)	—	39,187	4 (2)	—	21,000
線			路 線			路 線		
(2)	7,215 2,507	114,984 49,930	22 (1)	4,961 910	93,847 18,100	24 (4)	4,829 785	96,875 21,400
	443	13,300	1	827	23,721	1	972	29,968
	400	10,399	1	429	12,860	1	680	14,754
(1)	—	—	—	—	—	—	—	—
	405	1,950	2 (1)	441	8,300	—	—	—
(1)	1,850 1,610	21,550 17,855	6 9	330 474	4,603 23,280 2,983	1 (1) 6 (3) 13	52 1,788 552	1,000 22,620 7,133
所			箇 所			箇 所		
	[2,085] 1,165 [2,085] 729 436	[107,535] 132,246 [107,535] 124,333 7913	11 11	258 258	38,905 38,905	2 2	38 38	3,276 3,276
線			路 線			路 線		
	—	40,000	0	—	0	0	—	0
	—	40,000	—	—	—	—	—	—

森林居住環境整備事業及び間伐等森林整備促進対策事業の開設事業実績については、
林基幹道、森林管理道欄に記載する。

3 林道災害復旧事業の経過

(単位:延長m、事業費千円)

区 分		総 数	平成15年災	平成16年災	平成17年災	平成18年災	平成19年災
被 災 状 況	箇所数	164	17	54	80	11	2
	延 長	4,358	402	846	2,814	258	38
	事業費	423,427	38,589	110,850	231,807	38,905	3,276
当年度 復 旧	箇 所	[56] 108		[14] 40	[42] 38		11 2
	延 長	[2,365] 1,993		[280] 566	[2,085] 729		258 38
	事業費	[143,708] 279,719		[36,234] 74,616	[107,474] 124,333		38,905 3,276
翌年度 復 旧	箇 所 延 長 事業費						

注) 翌年度復旧は分割補助によるもの。
[]書きは、翌年度への繰り越しで外数

4 林道事業実績

(1) 民有林林道開設事業

(森林環境保全整備事業、森林居住環境整備事業、道整備交付金事業)

区分	事業名	林道名	施行箇所	施行主体	種類	幅員	延長	事業費
		総数	12路線					
							^m [2,329]	^{千円} [310,100]
							^m 2,901	663,939
							(785)	(21,400)
開設	森林居住環境	石童山	岩国市	山口県	自動車道	4.0	[1,435]	[74,600]
							0	58,400
開設	"	高岳	周南市	"	"	4.0	[0]	[43,200]
舗装							432	124,500
							(432)	(12,300)
開設	道整備交付金	白滝	下関市	"	"	4.0	[174]	[56,800]
							0	93,200
開設	森林居住環境	三見・木間	萩市	"	"	5.0	[0]	[110,100]
舗装							353	100,800
							(353)	(9,100)
		計	森林基幹道 4路線				[1,609]	[284,700]
							^m 785	376,900
							(785)	(21,400)
開設	森林環境保全	叶畑	岩国市	岩国市	自動車道	4.0	232	50,000
"	"	日の浦	"	"	"	3.0	[720]	[25,400]
							0	14,600
"	"	久保田	"	"	"	3.0	340	50,000
"	"	大奴田	"	"	"	3.0	366	50,000
"	"	山小根木戸本	長門市	長門市	"	4.0	383	31,240
"	"	平畠	萩市	萩市	"	4.0	0	10,000
"	"	久兼奥畑	防府市	防府市	"	4.0	430	50,000
"	道整備交付金	尾札1号	萩市	萩市	"	4.0	365	31,199
		計	森林管理道 8路線				[720]	[25,400]
							^m 2,116	287,039

(2) ふるさと林道緊急整備事業

区分	林道名	施工箇所	施行主体	種類	幅員	延長	事業費	
							^m [0]	^{千円} [114,900]
							^m 680	90,400
							(680)	(14,754)
開設	二鹿・川越	岩国市	山口県	自動車道	5.0	[0]	[114,900]	
舗装							680	90,400
							(680)	(14,754)

注) []書きは、19年度から20年度への繰越分を外数(ただし延長は未確定である)
延長の()書きは舗装延長

(3)-1 単県農山漁村整備事業(小規模林道開設)

区分	林道名	施行箇所	施行主体	種類	幅員	延長	事業費
	総数	5路線				(393) 343	72,400
開設	松尾谷支	岩国市本郷町	岩国市	自動車道	3.0	(90) 30	10,400
"	滝谷	岩国市美和町	岩国市	"	3.0	(208) 0	16,000
"	赤水支	下関市豊田町	下関市	"	3.0	152	15,000
"	畦田・小原	萩市三見	萩市	"	4.0	(95) 0	13,000
"	嶽山	萩市大字明木	萩市	"	4.0	161	18,000

注) ()書きは、未成延長

(3)-2 単県農山漁村整備事業(小規模林道改良)

区分	林道名	施行箇所	施行主体	種類	幅員	延長	事業費
	総数	11路線(6)				m m	44,620
	<改良>	4路線(2)				4箇所	21,000
	<舗装>	7路線(4)	1路線重複			1,840	23,620
舗装	◎白井谷	岩国市大字下	岩国市	自動車道	3.0	508	4,400
舗装	茅原小杉	岩国市本郷町	"	"	3.0	230	3,000
改良	◎見鑄	岩国市美川町	"	"	3.0	154	4,000
舗装	◎下谷	下松市大字下谷	下松市	"	3.0	52	1,000
舗装	神宮	周南市大字戸田	周南市	"	4.0	170	2,300
改良	◎山の奥支	山口市徳地町	山口市	"	3.0	365	5,000
改良	地吉	防府市大字富海	防府市	"	4.0	160	5,000
舗装	◎広瀬薊河内	下関市大字内日上	下関市	"	4.0	80	5,000
改良	金ヶ台支	長門市大字深川湯本	長門市	"	4.0	340	5,000
舗装	真谷	萩市大字下田万	萩市	"	4.0	180	7,000
						175	2,920

注) 路線数の()書きは新規路線数、◎は、新規路線

(4) 緑資源幹線林道

区分	林道名	施行箇所	施行主体	種類	幅員	延長	事業費
					m	m	千円
	総数	2路線 (2区間)					
開設	大朝・鹿野 (錦区間)	岩国市錦町	緑資源機構	自動車道	5.0	755 (972)	201,859 (29,968)
開設 舗装	鹿野・豊田 (川上・旭区間)	萩市川上	〃	〃	〃	423 (972)	46,739 (29,968)

注) 延長の()書きは舗装延長

(5) 林道災害復旧事業

19年災

区分	林道名	施行箇所	施行主体	種類	幅員	延長	事業費
					m	m	千円
その他	相房(1)	岩国市相ノ谷	岩国市	自動車道	4.0	16	1,784
その他	真谷(1)	萩市大字下田万	萩市	〃	4.0	22	1,492
		2路線	2箇所			38	3,276

注) 林道名の()書きは、被災箇所数

XIV 治 山

1 民有林治山事業の推移

年度	区 分	総 数	山 地 治 山				治山施設 修 繕
			総 数	復旧治山	予防治山	地域防災 対策総合 治 山	
15	箇所数	(26) 187	(16) 18	(5) 2	(8) 13	(3) 3	—
	面 積	(227.54) 1,859.45	(15.31) 39.18	(1.18) 0.42	(1.24) 1.99	(12.89) 36.77	—
	事業費	(756,407) 2,475,226	(481,952) 789,677	(110,278) 128,290	(222,423) 351,603	(149,251) 309,784	—
16	箇所数	(26) 244	(4) 27		(2) 16	(2) 4	1
	面 積	(273.18) 1,305.05	(0.52) 40.68	0.73	(0.22) 1.43	(0.30) 37.82	0.70
	事業費	(378,339) 2,303,000	(136,006) 827,766	194,021	(31,549) 371,050	(104,457) 244,135	18,560
17	箇所数	(19) 240	(15) 24	(4) 6	(8) 16	(3) 2	—
	面 積	(7.21) 1,042.54	(6.55) 8.73	(3.63) 0.33	(2.43) 0.85	(0.49) 7.55	—
	事業費	(359,609) 1,994,944	(243,597) 827,837	(73,672) 194,747	(114,060) 418,799	(55,865) 214,291	—
18	箇所数	(45) 188	(13) 26	(4) 5	(8) 19	(1) 2	—
	面 積	(87.83) 761.02	(5.80) 7.51	(3.32) 0.74	(1.76) 4.12	(0.72) 2.65	—
	事業費	(684,573) 1,813,452	(279,316) 800,039	(128,231) 168,399	(130,377) 521,198	(20,708) 110,442	—
19	箇所数	(19) 170	(11) 22	(5) 4	(4) 16	(2) 2	—
	面 積	(8.18) 863.48	(1.79) 5.27	(0.82) 0.68	(0.84) 2.90	(0.13) 1.69	—
	事業費	(454,645) 1,882,738	(288,985) 669,290	(165,683) 101,775	(95,520) 422,268	(27,782) 145,247	—

注) ()は前年度からの繰越分で外数

(単位:面積ha、事業費千円)

防災林造成			保安林 管理道 整備	水源地域整備			
総数	土砂流出 防止林 造成	防風林 造成		総数	水源流域 広域保全	集落水源 山地整備	奥地保安林 保全緊急 対策
			(2)	(4)	(3)	(1)	
6	6	1	1	11	10	1	—
			([200.0])	(0.83)	(0.65)	(0.18)	
20.15	20.15	0.40	[260.0]	243.99	238.32	5.67	—
			(29,580)	(170,079)	(130,310)	(39,769)	
57,003	57,003	14,956	50,281	782,179	766,991	15,188	—
			(1)	(8)	(7)	(1)	
4	4	1	—	11	9	1	1
			([260.0])	(2.44)	(2.20)	(0.24)	
10.33	10.33	0.70	—	180.72	164.43	7.34	8.95
			(21,719)	(137,892)	(126,191)	(11,701)	
29,998	29,998	22,420	—	731,273	689,516	28,639	13,118
				(4)	(4)		
2	2	1	—	10	8	—	2
				(0.66)	(0.66)		
5.11	5.11	0.74	—	134.63	126.66	—	7.97
				(116,012)	(116,012)		
16,050	16,050	28,896	—	542,927	513,964	—	28,963
				(6)	(6)		
1	1	1	—	10	6	—	4
				(47.91)	(47.91)		
2.33	2.33	0.91	—	60.23	39.02	—	21.21
				(136,113)	(136,113)		
7,646	7,646	26,955	—	550,427	479,289	—	71,138
				(4)	(4)		
2	1	1	—	14	7	—	7
				(0.59)	(0.59)		
3.39	2.94	0.45	—	206.37	155.94	—	50.43
				(129,678)	(129,678)		
25,655	9,825	15,830	—	788,933	606,608	—	182,325

1 民有林治山事業の推移(つづき)

年度	区分	保安林整備			
		総数	保安林 改良	複層林型 保安林 整備推進	保 育
15	箇所数	95	33	3	59
	面積	1,293.29	337.53	8.54	947.22
	事業費	599,438	262,002	20,148	317,288
16	箇所数	137	31	2	104
	面積	1,062.77	248.87	6.60	807.30
	事業費	509,266	244,141	14,337	250,788
17	箇所数	118	27	1	90
	面積	884.18	170.89	8.24	705.05
	事業費	413,240	204,318	5,960	202,962
18	箇所数	(2) 92	(2) 15	—	77
	面積	(23.95) 686.81	(23.95) 80.57	—	606.24
	事業費	(14,424) 280,186	(14,424) 103,633	—	176,553
19	箇所数	90	12	—	78
	面積	643.61	70.01	—	573.60
	事業費	263,521	89,478	—	174,043

注) ()は前年度からの繰越分で外数

(単位:面積ha、事業費千円)

共生保安林整備			地すべり 防 止	災害関連 緊急治山	林地荒廃 防止施設等 災害復旧
総 数	生活環境 保全林 整 備	環境防災 林 整備			
(1)	(1)		(1)		
2	1	1	2	—	—
(2.17)	(2.17)		(9.20)		
2.37	0.67	1.70	0.00	—	—
(32,630)	(32,630)		(35,838)		
25,604	18,904	6,700	32,008	—	—
(1)	(1)		(2)		
		—	1	—	—
			(9.84)		
—	—	—	9.20	—	—
(8,996)	(8,996)		(46,994)		
		—	42,652	—	—
—	—	—	1	3	1
—	—	—	9.20	0.00	0.00
—	—	—	11,932	5,140	0
			(1)	(3)	(1)
—	—	—	1	—	—
			(9.20)	(0.54)	(0.09)
—	—	—	3.43		
			(30,720)	(117,482)	(17,446)
—	—	—	16,748	—	—
			(1)		
—	—	—	1	—	—
			(5.77)		
—	—	—	4.35	—	—
			(25,542)		
—	—	—	19,847	—	—

1 民有林治山事業の推移(つづき)

(単位:面積ha、事業費千円)

年度	区分	林地崩壊 防止	治山林道施設 維持管理	地震等災害 対策治山施 設機能強化	小規模 治山
					(2)
	箇所数	10	10	1	31
					(0.03)
15	面積	0.02	—	—	0.45
					(6,328)
	事業費	18,128	16,200	3,400	101,308
		(8)			(2)
	箇所数	4	20	4	36
		(0.08)			(0.30)
16	面積	0.04	—	—	1.31
		(20,960)			(5,772)
	事業費	9,897	14,697	2,300	135,151
	箇所数	5	17	3	56
17	面積	0.00	—	—	0.69
	事業費	0	12,997	2,499	162,322
		(5)			(14)
	箇所数	3	17	1	37
		(0.12)			(0.22)
18	面積	0.06	—	—	0.65
		(31,114)			(57,958)
	事業費	13,991	11,729	2,248	130,438
					(3)
	箇所数	—	7	2	32
					(0.03)
19	面積	—	—	—	0.49
					(10,440)
	事業費	—	10,651	1,999	102,842

注) ()は前年度からの繰越分で外数

2 市町別民有林治山事業実績

(単位:千円)

市町	総 数		復 旧 治 山		予 防 治 山		地域防災対策 総 合 治 山		土 砂 流 出 防 止 林 造 成		防 風 林 造 成	
	箇 所 数	事 業 費	箇 所 数	事 業 費	箇 所 数	事 業 費	箇 所 数	事 業 費	箇 所 数	事 業 費	箇 所 数	事 業 費
総計	(19) 170	(454,645) 1,882,738	(5) 4	(165,683) 101,775	(4) 16	(95,520) 422,268	(2) 2	(27,782) 145,247	1	9,825	1	15,830
岩国計	(6) 15	(189,742) 204,337	(2) 2	(114,139) 114,139	(2) 3	(45,461) 76,049	1	77,623	—	—	—	—
岩国市	(6) 14	(189,742) 198,387	(2) 2	(114,139) 114,139	(2) 3	(45,461) 76,049	1	77,623	—	—	—	—
和木町	1	5,950	—	—	—	—	—	—	—	—	—	—
田布施計	12	53,125	—	—	1	29,746	—	—	—	—	—	—
柳井市	10	49,789	—	—	1	29,746	—	—	—	—	—	—
周防大島町			—	—	—	—	—	—	—	—	—	—
上関町			—	—	—	—	—	—	—	—	—	—
田布施町	2	3,336	—	—	—	—	—	—	—	—	—	—
平生町			—	—	—	—	—	—	—	—	—	—
周南計	(4) 30	(95,292) 383,065	(1) 2	(28,873) 32,944	3	101,591	—	—	—	—	—	—
下松市	1	1,317	—	—	—	—	—	—	—	—	—	—
光市	(2) 16	(5,840) 33,212	—	—	—	—	—	—	—	—	—	—
周南市	(2) 13	(89,452) 348,536	(1) 2	(28,873) 32,944	3	101,591	—	—	—	—	—	—
山口計	(5) 35	(62,682) 454,696	(2) 2	(22,671) 68,831	3	66,465	(2) 1	(27,782) 67,624	—	—	—	—
山口市	(3) 18	(45,926) 241,331	(1) 1	(18,144) 33,762	3	66,465	(2) 1	(27,782) 67,624	—	—	—	—
防府市	10	79,750	1	35,069	—	—	—	—	—	—	—	—
阿東町	(2) 7	(16,756) 133,615	(1) 1	(4,527) 4,527	—	—	—	—	—	—	—	—
美祿計	(3) 22	(68,696) 275,396	—	—	(1) 1	(11,826) 26,581	—	—	—	—	—	—
宇部市	3	5,957	—	—	—	—	—	—	—	—	—	—
美祿市	(3) 18	(68,696) 267,179	—	—	(1) 1	(11,826) 26,581	—	—	—	—	—	—
山陽小野田市	1	2,260	—	—	—	—	—	—	—	—	—	—
下関計	20	180,464	—	—	2	46,155	—	—	—	—	—	—
下関市	20	180,464	—	—	2	46,155	—	—	—	—	—	—
長門計	(1) 12	(38,233) 121,453	—	—	(1) 2	(38,233) 46,062	—	—	—	—	—	—
長門市	(1) 12	(38,233) 121,453	—	—	(1) 2	(38,233) 46,062	—	—	—	—	—	—
萩 計	24	210,202	—	—	1	29,619	—	—	1	9,825	1	15,830
萩市	15	160,935	—	—	1	29,619	—	—	—	—	1	15,830
阿武町	9	49,267	—	—	—	—	—	1	9,825	—	—	

注) ()は前年度からの繰越分を外数

2 市町別民有林治山事業実績(つづき)

市町	保安林 管理道整備		水源流域 広域保全		奥地保安林保全 保全緊急対策		保安林改良		保育		地すべり防止	
	箇所数	事業費	箇所数	事業費	箇所数	事業費	箇所数	事業費	箇所数	事業費	箇所数	事業費
総計	—	—	(4) 7	(129,678) 606,608	7	182,325	12	89,478	78	174,043	(1) 1	(25,542) 19,847
岩国計	—	—	—	—	—	—	—	—	4	10,368	(1) 1	(25,542) 19,847
岩国市	—	—	—	—	—	—	—	—	4	10,368	1	19,847
和木町	—	—	—	—	—	—	—	—	—	—	—	—
田布施計	—	—	—	—	—	—	—	—	8	16,369	—	—
柳井市	—	—	—	—	—	—	—	—	6	13,033	—	—
周防大島町	—	—	—	—	—	—	—	—	—	—	—	—
上関町	—	—	—	—	—	—	—	—	—	—	—	—
田布施町	—	—	—	—	—	—	—	—	2	3,336	—	—
平生町	—	—	—	—	—	—	—	—	—	—	—	—
周南計	—	—	(1) 2	(60,579) 174,557	1	24,804	—	—	10	16,779	—	—
下松市	—	—	—	—	—	—	—	—	1	1,317	—	—
光市	—	—	—	—	—	—	—	—	6	10,612	—	—
周南市	—	—	(1) 2	(60,579) 174,557	1	24,804	—	—	3	4,850	—	—
山口計	—	—	(1) 1	(12,229) 93,483	3	77,383	3	25,657	18	41,501	—	—
山口市	—	—	—	—	2	50,246	—	—	9	20,087	—	—
防府市	—	—	—	—	—	—	2	21,105	6	17,586	—	—
阿東町	—	—	(1) 1	(12,229) 93,483	1	27,137	1	4,552	3	3,828	—	—
美祿計	—	—	(2) 2	(56,870) 171,001	2	36,064	3	15,303	9	10,934	—	—
宇部市	—	—	—	—	—	—	—	—	2	2,967	—	—
美祿市	—	—	(2) 2	(56,870) 171,001	2	36,064	3	15,303	7	7,967	—	—
山陽小野田市	—	—	—	—	—	—	—	—	—	—	—	—
下関計	—	—	1	87,131	—	—	1	11,680	9	20,168	—	—
下関市	—	—	1	87,131	—	—	1	11,680	9	20,168	—	—
長門計	—	—	—	—	1	44,074	2	7,798	7	23,519	—	—
長門市	—	—	—	—	1	44,074	2	7,798	7	23,519	—	—
萩計	—	—	1	80,436	—	—	3	29,040	13	34,405	—	—
萩市	—	—	1	80,436	—	—	2	15,661	8	12,912	—	—
阿武町	—	—	—	—	—	—	1	13,379	5	21,493	—	—

注) ()は前年度からの繰越分で外数

(単位:千円)

市町	災害関連緊急治山		林地荒廃防止施設		林地崩壊防止		治山林道施設維持管理		地震等災害対策治山施設機能強化		小規模治山	
	箇所数	事業費	箇所数	事業費	箇所数	事業費	箇所数	事業費	箇所数	事業費	箇所数	事業費
総計	—	—	—	—	—	—	7	10,651	2	1,999	32	102,842
岩国計	—	—	—	—	—	—	—	—	1	900	5	19,550
岩国市	—	—	—	—	—	—	—	—	1	900	4	13,600
和木町	—	—	—	—	—	—	—	—	—	—	1	5,950
田布施計	—	—	—	—	—	—	1	2,410	—	—	2	4,600
柳井市	—	—	—	—	—	—	1	2,410	—	—	2	4,600
周防大島町	—	—	—	—	—	—	—	—	—	—	—	—
上関町	—	—	—	—	—	—	—	—	—	—	—	—
田布施町	—	—	—	—	—	—	—	—	—	—	—	—
平生町	—	—	—	—	—	—	—	—	—	—	—	—
周南計	—	—	—	—	—	—	—	—	—	—	12	32,390
下松市	—	—	—	—	—	—	—	—	—	—	—	—
光市	—	—	—	—	—	—	—	—	—	—	10	22,600
周南市	—	—	—	—	—	—	—	—	—	—	2	9,790
山口計	—	—	—	—	—	—	1	2,048	1	1,099	2	10,605
山口市	—	—	—	—	—	—	1	2,048	1	1,099	—	—
防府市	—	—	—	—	—	—	—	—	—	—	1	5,990
阿東町	—	—	—	—	—	—	—	—	—	—	1	4,615
美祿計	—	—	—	—	—	—	2	4,363	—	—	3	11,150
宇部市	—	—	—	—	—	—	—	—	—	—	1	2,990
美祿市	—	—	—	—	—	—	2	4,363	—	—	1	5,900
山陽小野田市	—	—	—	—	—	—	—	—	—	—	1	2,260
下関計	—	—	—	—	—	—	3	1,830	—	—	4	13,500
下関市	—	—	—	—	—	—	3	1,830	—	—	4	13,500
長門計	—	—	—	—	—	—	—	—	—	—	—	—
長門市	—	—	—	—	—	—	—	—	—	—	—	—
萩計	—	—	—	—	—	—	—	—	—	—	4	11,047
萩市	—	—	—	—	—	—	—	—	—	—	2	6,477
阿武町	—	—	—	—	—	—	—	—	—	—	2	4,570

XV 保安林

1 保安林の種類別面積の推移

年度	総計					国 有		
	総数	水かん	土流	土崩	その他	総数	水かん	土流
8	93,066	62,064	26,926	93	3,983	7,331	6,731	67
9	94,000	62,752	27,124	93	4,031	7,331	6,731	67
10	94,576	63,036	27,557	93	3,890	7,331	6,731	67
11	94,502	63,035	27,576	93	3,798	7,331	6,731	69
12	95,961	63,330	28,576	93	3,962	7,279	6,680	69
13	96,798	63,687	29,050	93	3,968	7,276	6,680	66
14	97,653	63,889	29,388	149	4,137	7,670	6,680	165
15	99,008	64,880	29,751	149	4,228	7,618	6,628	165
16	99,891	65,461	30,046	149	4,235	7,616	6,627	164
17	100,542	65,856	30,303	149	4,234	7,616	6,627	164
18	102,636	67,609	30,642	149	4,236	9,110	8,021	264
19	103,421	68,028	30,874	149	4,370	9,295	8,073	265

2 市町村別、種類別保安林面積

農 林 事 務 所	市 町 村	総 数												国 有							
		総 数	水 源 か ん 養	土 砂 流 出 防 備	土 砂 崩 壊 防 備	飛 砂 防 備	防 風	潮 害 防 備	干 害 防 備	防 火	魚 つ き	航 行 目 標	保 健	風 致	総 数	水 源 か ん 養	土 砂 流 出 防 備	土 砂 崩 壊 防 備	飛 砂 防 備	防 風	潮 害 防 備
	総 数	(4090) 103,421	(123) 68,028	(921) 30,874	(6) 149	(1) 27	(239) 88	(452) 3	(132) 699	(1) 13	(3038) 1,533	(1) 4	(132) 553	(132) 9,295	(1,172) 8,073	(7) 265	(57) 57	(14) 14			
岩 国	総 数	(691) 12,536	(8,210) 8,210	(3,972) 3,972	(61) 61		(43) 43		(27) 27		(100) 100	(123) 123		1,359	1,172	7	57				
	岩国市	(691) 12,524	(8,210) 8,210	(3,960) 3,960	(61) 61		(43) 43		(27) 27		(100) 100	(123) 123		1,359	1,172	7	57				
	和木町	(12) 12		(12) 12																	
田 布 施	総 数	(45) 1,532	(280) 280	(865) 865	(8) 8	(20) 20	(0) 0	(13) 13	(285) 285		(41) 60										
	柳井市	(4) 841	(280) 280	(4) 499	(1) 1		(3) 3	(13) 13	(26) 26		(19) 19										
	周防大島町	(40) 346		(149) 149	(2) 2		(7) 7	(0) 0	(147) 147		(41) 41										
	上関町	(134) 134		(24) 24	(1) 1		(10) 10		(99) 99		(1) 1										
	田布施町	(1) 89		(86) 86	(3) 3																
	平生町	(121) 121		(107) 107	(1) 1				(13) 13												
周 南	総 数	(508) 11,068	(7,085) 7,085	(3,287) 3,287	(17) 17	(5) 5	(22) 22	(14) 91	(3) 3	(133) 133	(477) 294	(131) 131	(132) 1,053	(538) 538	(31) 31	(14) 14					
	下松市	(132) 666		(248) 248	(1) 1		(14) 14	(53) 53	(2) 2	(103) 103	(245) 245		(132) 354		(1) 1	(14) 14					
	光市	(136) 375		(325) 325	(5) 5	(5) 5	(8) 8	(31) 31	(1) 1	(0) 0	(122) 122										
	周南市	(240) 10,027	(7,085) 7,085	(17) 2,714	(11) 11		(0) 0	(7) 7	(30) 30		(223) 49	(131) 131	(699) 699	(538) 538	(30) 30						
山 口	総 数	(843) 36,290	(25,647) 25,647	(10,095) 10,095	(11) 11		(55) 55	(4) 4	(53) 53	(2) 2	(842) 241	(182) 182	(1) 4,933	(4,801) 4,801	(81) 81						
	山口市	(381) 22,664	(15,932) 15,932	(6,538) 6,538	(4) 4		(55) 55	(4) 4	(4) 4		(381) 127		(3,262) 3,262	(3,234) 3,234	(28) 28						
	防府市	(434) 2,917		(2,832) 2,832					(49) 49	(2) 2	(34) 34										
	阿東町	(28) 10,709	(9,715) 9,715	(725) 725	(7) 7						(27) 80	(182) 182	(1,671) 1,671	(1,567) 1,567	(53) 53						

(単位:ha)

林		民 有 林				
土崩	その他	総数	水かん	土流	土崩	その他
-	533	85,735	55,333	26,859	93	3,450
-	533	86,669	56,021	27,057	93	3,498
-	533	87,245	56,305	27,490	93	3,357
-	531	87,171	56,304	27,507	93	3,267
-	530	88,682	56,650	28,507	93	3,432
-	530	89,522	57,007	28,984	93	3,438
57	768	89,983	57,209	29,223	92	3,459
57	768	91,390	58,252	29,586	92	3,460
57	768	92,275	58,834	29,882	92	3,467
57	768	92,926	59,229	30,139	92	3,466
57	768	93,526	59,588	30,378	92	3,468
57	900	94,126	59,955	30,609	92	3,470

(単位:ha)

林						民 有 林												
干	防	魚	航	保	風	総	水	土	土	飛	防	潮	干	防	魚	航	保	風
害	火	つ	行	健	致	数	源	砂	砂	砂	風	害	害	火	つ	行	健	致
防		き	目				かん	流	崩	防		防	防		き	目		
備			標				養	出	壊	備		備	備			標		
				(132)		(3958)		(123)				(921)	(6)	(1)		(2906)	(1)	
295		65		221	305	94,126	59,955	30,609	92	27	74	3	404	13	1,468	4	1,229	248
					123	(691)						(239)			27		(452)	100
					123	(691)	7,038	3,965	4			(239)			27		(452)	100
						11,177	7,038	3,965	4						43			
						11,165	7,038	3,953	4						43			100
						12		12										
						(45)		(4)							(0)		(41)	
						1,532	280	865	8	20	0	13			285		60	
						(4)		(4)										
						841	280	499	1	3		13			26		19	
						(40)									(0)		(40)	
						346		149	2	7	0				147		41	
						134		24	1	10					99			
						(1)												(1)
						89		86	3									
						121		107	1						13			
				(132)		(376)		(17)				(14)					(345)	
53		65		221	131	10,015	6,547	3,256	17	5	8		38	3	68		73	
						(0)											(0)	
				(132)		312		247	1	0			0	2	38		24	
						(136)							(14)				(122)	
						375		325	5	5	8		31	1	0			
						(240)		(17)										(223)
					131	9,328	6,547	2,684	11	0			7		30		49	
						(843)											(842)	(1)
					51	31,357	20,846	10,014	11				55	4	53	2	241	131
						(381)											(381)	
						19,402	12,698	6,510	4				55	4	4		127	
						(434)											(434)	
						2,917		2,832							49	2	34	
						(28)										(27)	(1)	
					51	9,038	8,148	672	7							80	131	

2 市町村別、種類別保安林面積(つづき)

農 林 事 務 所	市 町 村	総 数												国 有								
		総 数	水 源 かん 養	土 砂 流 出 防 備	土 砂 崩 壊 防 備	飛 砂 防 備	防 風	潮 害 防 備	干 害 防 備	防 火	魚 つ き	航 行 目 標	保 健	風 致	総 数	水 源 かん 養	土 砂 流 出 防 備	土 砂 崩 壊 防 備	飛 砂 防 備	防 風	潮 害 防 備	
美 祢	総 数	(551) 13,919	10,410	3,205	6	1	3	2	188	(160) 2	(2)	2	2	(389) 64	34	279	279					
	宇部市	(344) 2,589	134	2,229	3	1	3	2	138	(85) 2	(2)	2	1	(257) 42	34							
	美祢市	(177) 11,063	10,276	779						(75) 8				(102)		279	279					
	山陽 小野田市	(30) 267		197	3				42	2			1	(30) 22								
下 関	総 数	(415) 8,199	5,333	2,321	7	9	11	1	19	(143) 144	(1)	144	0	(169) 352	2	350	350					
	下関市	(415) 8,199	5,333	2,321	7	9	11	1	19	(143) 144	(1)	144	0	(169) 352	2	350	350					
長 門	総 数	(457) 8,177	5,306	2,260	3	0	13			(32) 421		421		(425) 174		120	120					
	長門市	(457) 8,177	5,306	2,260	3	0	13			(32) 421		421		(425) 174		120	120					
萩	総 数	(580) 11,700	5,757	4,868	36	12	19		290	(333) 4	(4) 468	(0)		(243) 165	81	1,201	813	146				
	萩市	(580) 9,698	5,132	3,930	35	8	19		48	(333) 4	(4) 380	(0)		(243) 65	81	188	188					
	阿武町	2,002	625	938	1	4			242	4	88			100		1,013	625	146				

(単位:ha)

林						民有林													
干 害 防 備	防 火	魚 つ き	航 行 目 標	保 健	風 致	総 数	水 源 かん 養	土 砂 流 出 防 備	土 砂 崩 壊 防 備	飛 砂 防 備	防 風	潮 害 防 備	干 害 防 備	防 火	魚 つ き	航 行 目 標	保 健	風 致	
						(551)						(160)	(2)				(389)		
						13,640	10,131	3,205	6	1	3	2	188	2	2	2	64	34	
						(344)						(85)	(2)				(257)		
						2,589	134	2,229	3	1	3	2	138		2	1	42	34	
						(177)						(75)					(102)		
						10,784	9,997	779				8							
						(30)											(30)		
						267		197	3			42	2			1	22		
						(415)		(102)				(143)			(1)		(169)		
						7,849	4,983	2,321	7	9	11	1	19		144	0	352	2	
						(415)		(102)				(143)			(1)		(169)		
						7,849	4,983	2,321	7	9	11	1	19		144	0	352	2	
						(457)						(32)					(425)		
						8,057	5,186	2,260	3	0	13				421		174		
						(457)						(32)					(425)		
						8,057	5,186	2,260	3	0	13				421		174		
						(580)						(333)	(4)	(0)			(243)		
242						10,499	4,944	4,722	36	12	19	48	4	468		165	81		
						(580)						(333)	(4)	(0)			(243)		
						9,510	4,944	3,930	35	8	19	48		380		65	81		
242						989		792	1	4				4	88		100		

XVI 林 地 開 発

1 林地開発許可状況

開 発 行 為 の 目 的	15年度		16年度		17年度		18年度		19年度		合 計	
	件数	面積	件数	面積	件数	面積	件数	面積	件数	面積	件数	面積
	件	ha	件	ha	件	ha	件	ha	件	ha	件	ha
工場・事業場 用地の造成	-	-	-	-	(1)	(20)	-	-	-	-	(1)	(20)
住宅用地 の造成	1	10	-	-	-	-	-	-	-	-	1	10
ゴルフ場 の設置	-	-	-	-	-	-	-	-	-	-	-	-
レジャー施設 の設置	-	-	-	-	-	-	-	-	-	-	-	-
農用地の造成	-	-	-	-	-	-	-	-	-	-	-	-
土石の採掘	(9) 2	(6) 8	(4) 1	(54) 2	(3) 3	(46) 8	(10) 2	(89) 7	(4) 1	(48) 2	(30) 9	(243) 27
そ の 他	(3) 3	(0) 5	(2) 1	(9) 2	- 4	- 10	(1) 3	(3) 23	(1) 4	(9) 10	(7) 15	(21) 50
計	(12) 6	(6) 23	(6) 2	(63) 4	(4) 7	(66) 18	(11) 5	(92) 30	(5) 5	(57) 12	(38) 25	(284) 87

注 () 内は変更に係るもので外数

2 森林保全巡視状況

区 分	15年度	16年度	17年度	18年度	19年度	合 計	
保 安 林	面積 ha	84,296	89,983	91,390	92,275	92,926	450,870
	日 数	180	122	118	127	106	653
林 野 火 災 予 防 地 域 等	面積 ha	159,765	331,314	329,804	328,684	335,179	1,484,746
	日 数	89	78	61	42	39	309
計	面積 ha	244,061	421,297	421,194	420,959	428,105	1,935,616
	日 数	269	200	179	169	145	962

XVII 自然保護

1 緑地環境保全地域指定状況

(単位: ha)

名称	区域	面積	土地所有区分	
			公有地	民有地
総数	10地域	2,335	876	1,459
木谷峡緑地環境保全地域	岩国市錦町広瀬の一部	86	3	83
高瀬峡	周南市大字高瀬の一部	260	5	255
阿弥陀寺・苔谷	防府市大字牟礼及び周南市大字戸田の各一部	184	62	122
十種ヶ峰	阿武郡阿東町大字徳佐及び大字嘉年の各一部	460	290	170
般若寺	熊毛郡平生町大字宇佐木及び柳井市伊保庄の各一部	21	1	20
大寧寺	長門市深川湯本の一部	127	2	125
天花	山口市上宇野令の一部	147	28	119
姫山	山口市御堀、平井及び吉田の各一部	63	-	63
霜降山	宇部市大字善和、大字吉見、大字末信、大字沖の旦、大字中山、大字上宇部、及び大字川上の各一部	797	440	357
西ヶ河内・小松尾	山陽小野田市大字千崎及び大字高島の各一部	190	45	145

2 自然記念物指定状況

(単位: ha)

名称	区域	面積	土地所有区分	
			公有地	民有地
総数	33件	54.76	3.18	51.58
マンシュウボダイジュ	岩国市錦町宇佐字蛇打谷の一部	5.6	-	5.6
蒲井八幡宮樹林	熊毛郡上関町大字長島字木崎の一部	3.9	-	3.9
二反田溜池のカキツバタ群落	美祿市美東町大字絵堂字大滝の一部	0.5	-	0.5
熊田溜池のミツガシワ群落	阿武郡阿武町大字宇生賀字下堤の一部	4.9	-	4.9
御山神社樹林	阿武郡阿武町大字惣郷字御山の一部	1.0	-	1.0
志度石神社樹林	大島郡周防大島町大字東屋代字二反田の一部	3.9	-	3.9
花尾八幡宮樹林	山口市徳地島地字前山の一部	1.1	-	1.1
無動寺樹林	柳井市阿月字畑及び字吉毛の一部	4.13	-	4.13
渋木八幡宮樹林	長門市大字渋木字宮の台、字八幡及び西門前の各一部	3.76	-	3.76
玉祖神社樹林	防府市大字大崎字寺屋敷の一部	0.96	-	0.96
中須八幡宮樹林	周南市大字中須南字宮地及び寺山の各一部	0.49	-	0.49
南原寺樹林	美祿市伊佐町伊佐字南原及び伊佐町堀越字井手ヶ迫の各一部	6.7	1.8	4.9
赤間神宮紅石山樹林	下関市大字阿弥陀寺町字阿弥陀寺町の一部	3.6	-	3.6
亀島ウバメガシ群落	大島郡周防大島町大字東安下庄字亀島の一部	0.25	0.2	0.05
尾国賀茂神社樹林	熊毛郡平生町大字尾国字二葉山及び字迫の各一部	0.5	-	0.5
下田八幡宮樹林	大島郡周防大島町大字西方字高田の一部	1.0	-	1.0
牛島のモクゲンジ群生地	光市大字牛島字越和田及び先越和田の各一部	1.0	-	1.0
中郷八幡宮樹林	山口市小郡上郷字宮ノ下山付の一部	1.0	-	1.0
徳佐上八幡宮樹林	阿武郡阿東町大字徳佐上字新田の一部	0.3	-	0.3
長尾八幡宮樹林	大島郡周防大島町大字西安下庄字神南の一部	1.0	-	1.0
白井田八幡宮樹林	熊毛郡上関町大字長島字高松の一部	0.9	-	0.9
龍王神社樹林	下関市大字吉見下字井上の一部	0.2	-	0.2
二俣神社樹林	周南市大字大向字二俣の一部	0.5	-	0.5
高松八幡宮樹林	熊毛郡田布施町大字麻郷字水上及び字羽山の各一部	1.5	-	1.5
二井寺山極楽寺樹林	岩国市周東町用田字二井寺の一部	1.0	-	1.0
椎尾八幡宮樹林	岩国市角字八幡の一部	1.5	-	1.5
楢杜八幡宮樹林	岩国市周東町下久原字泉山の一部	0.7	-	0.7
浄福寺樹林	山口市嘉川字沖田東191番1の一部	0.13	-	0.13
飛龍八幡宮樹林	周南市大字須々万本郷字山の神1277番2の一部	0.46	-	0.46
松原八幡宮樹林	周南市大字小松原字荒瀬118番の一部	0.12	-	0.12
吉部田八幡宮樹林	山陽小野田市大字郡字金郷985番の一部	0.65	-	0.65
東荷神社樹林	光市大字東荷字山根270番1の一部他	0.28	-	0.28
ミヤマウメモドキ群落	阿武郡阿武町大字福田下字第一八幡原及び字大藪の各一部	1.23	1.18	0.05

XVIII 鳥 獣 保 護

1 鳥獣保護区等の設定状況

(1) 鳥獣保護区

(単位:ha)

設定区分	設定箇所数	管理者別箇所数		面積			
		環境庁長官	知事	総数	国有地	民有地	水面
総数	80	—	80	52,407	2,445	43,031	6,931
環境大臣	—	—	—	—	—	—	—
知事	80	—	80	52,407	2,445	43,031	6,931

(2) 特別保護地区

(単位:ha)

設定区分	設定箇所数	管理者別箇所数		面積			
		環境庁長官	知事	総数	国有地	民有地	水面
総数	33	—	33	1,717	60	1,220	437
環境大臣	—	—	—	—	—	—	—
知事	33	—	33	1,717	60	1,220	437

(3) 休猟区

(単位:ha)

設定区分	設定年度	設定箇所数	設定面積	設定期間	摘要
知事	17	9	12,389	H 17.11.1～H20.10.31	
〃	18	11	23,833	H 18.11.1～H21.10.31	
〃	19	16	19,273	H19.11.1～H22.10.31	

(4) 特定猟具使用禁止区域(銃器)

(単位:ha)

設定区分	設定箇所数	面積			摘要
		総数	陸地	水面	
知事	62	78,438	23,421	55,017	

(5) 狩猟鳥獣の捕獲制限及び猟法の制限区域

(単位:ha)

設定区分	制限区分	設定面積	設定期間
知事	<<りわな架設禁止	107,715	H19.11.1～H24.3.31
	<<りわな架設禁止	7,832	H 16.11.1～H21.10.31
	鉛散弾規制地域	85	H 12.11.1～永年

(6)種類別、農林事務所別明細

ア 鳥獣保護区

(単位:ha)

区 分	設定箇所数	設定面積	内 訳			摘 要
			国有地	民有地	水面	
総 数	80	52,407	2,445	43,031	6,931	
岩 国	10	5,593	930	4,661	2	
田 布 施	5	2,455	-	2,445	10	
周 南	10	4,473	710	3,526	237	
山 口	12	5,480	125	5,185	170	
美 祢	16	12,274	1	11,884	389	
下 関	13	7,218	47	6,651	520	
長 門	2	8,140	-	3,120	5,020	
萩	12	6,774	632	5,559	583	

イ 特別保護地区

(単位:ha)

区 分	設定箇所数	設定面積	内 訳			摘 要
			国有地	民有地	水面	
総 数	33	1,717	60	1,220	437	
岩 国	5	216	23	193	-	
田 布 施	-	-	-	-	-	
周 南	4	593	-	356	237	
山 口	5	72	-	72	-	
美 祢	6	396	-	212	184	
下 関	9	246	37	195	14	
長 門	1	67	-	67	-	
萩	3	127	-	125	2	

ウ 休猟区

(単位:ha)

区 分	設定箇所数	設定面積	内 訳		摘 要
			陸地	公有水面	
総 数	36	55,495	55,029	466	
岩 国	2	3,650	3,631	19	
田 布 施	-	-	-	-	
周 南	7	10,127	10,072	55	
山 口	8	15,634	15,447	187	
美 祢	7	10,964	10,850	114	
下 関	1	1,100	1,098	2	
長 門	1	2,050	2,050	0	
萩	10	11,970	11,881	89	

エ 特定猟具使用禁止区域(銃器)

(単位:ha)

区 分	設定箇所数	設定面積	内 訳		摘 要
			陸地	公有水面	
総 数	62	78,438	23,421	55,017	
岩 国	7	10,210	1,474	8,736	
田 布 施	2	25,390	-	25,390	
周 南	16	11,324	5,542	5,782	
山 口	10.5	2,964	1,341	1,623	
美 祢	13.5	2,396	2,363	33	
下 関	6.5	17,762	9,619	8,143	
長 門	1.5	3,324	886	2,438	
萩	5	5,068	2,196	2,872	

オ 狩猟鳥獣の捕獲制限及び猟法の制限区域

(単位:ha)

農林事務所	制限区分	区 域	面 積	期 間
岩 国	くくりわな架設禁止	西中国地域国定公園 の区域及び羅漢山県 立自然公園の区域	7,832	H 16.11.1~H21.10.31
下関・長門	くくりわな架設禁止	下関市、長門市の全域	107,715	H19.11.1~H24.3.31
周 南	鉛散弾規制地域	周南市向道湖	85	H12.11.1~永 年

カ 猟区

(単位:ha)

農林事務所	名 称	設定面積	摘 要
岩 国	周防大島猟区	13,811	
	平郡猟区	1,786	

2 狩猟免許等交付状況

(1) 狩猟者登録

(単位:人)

年 度	総 数	内 訳			県外者 (内数)
		網・わな(旧甲種)	第一種(旧乙種)	第二種(旧丙種)	
14	3,499	937	2,380	182	240
15	3,612	1,127	2,296	189	237
16	3,405	1,146	2,207	52	201
17	3,417	1,236	2,131	50	195
18	3,314	1,237	2,038	39	184
19	3,220	1,260 ^{わな}	1,913	47	176

(2) 手数料(再交付を含む)

(単位:件)

年度	経験者		初心者		狩猟免許 更 新	狩猟者 登 録	飼養鳥獣 登 録	免許等 再交付
	網・わな (旧甲種)	第一・二種 (旧乙・丙種)	網・わな (旧甲種)	第一・二種 (旧乙・丙種)				
14	43	5	171	32	328	3,499	347	8
15	75	12	274	48	2,673	3,612	344	22
16	28	5	77	23	289	3,405	405	14
17	35	8	167	46	445	3,417	357	18
18	33	11	111	28	2,647	3,314	343	23
19	27	6	76	38	347	3,220	309	13

3 狩猟者登録により捕獲された主な鳥獣

(1) 鳥類

(単位:羽)

年度	ゴイサギ	キ	ジ	ヤマドリ	コジュケイ	カモ類	シギ類	キジバト	カラス類	スズメ
14	2	1,279		396	98	3,643	21	1,438	569	303
15	1	828		130	45	3,450	16	1,162	375	185
16	2	1,086		477	52	2,806	4	1,234	374	120
17	-	831		67	24	2,849	12	778	714	148
18	-	838		151	23	2,793	9	583	287	85
19	-	785		92	9	2,279	4	519	257	100

(2) 獣類

(単位:頭)

年度	イノシシ	キツネ	オスジカ	メスジカ	タヌキ	テ	ン	オスイタチ	ノウサギ	ノイヌ
14	5,206	36	125	17	868		8	-	617	-
15	4,451	21	145	50	650		3	-	611	-
16	8,671	39	146	77	1,385		8	2	463	5
17	5,910	28	202	111	931		-	-	487	2
18	5,017	16	86	58	731		1	-	472	-
			(260)							
19	5,421	7	142	113	571		-	-	402	-
			(83)							

※()書きは、雌雄不明分。

4 知事の捕獲許可による捕獲鳥獣

(1) 有害鳥獣

ア 鳥類

(単位:羽)

年度	ゴイサギ	カモ類	キジバト	カラス類	スズメ	ドバト	ヒヨドリ
14	20	1	55	2,525	852	509	1,170
15	-	51	98	1,916	240	213	607
16	13	39	60	1,915	49	142	458
17	-	45	121	1,297	108	163	156
18	18	32	18	1,192	55	79	110
19	20	12	7	1,092	127	61	190

イ 獣類

(単位:頭)

年度	ク	マ	イノシシ	オスジカ	メスジカ	キツネ	タヌキ	ノウサギ	ノイヌ	サル
14	12		5,259	506	587	6	2,620	177	15	219
15	3		5,417	572	574	113	2,334	239	5	154
16	25		7,638	576	582	2	3,464	114	7	265
17	4		5,918	660	612	1	2,645	108	6	185
18	4		5,133	756	649	7	2,376	136	-	145
19	-		5,133	636	655	-	1,263	64	1	178

(2) 飼養捕獲 (単位:羽)

年度	総数	メジロ	ホオジロ	ウソ	マヒワ
14	57	47	10	-	-
15	46	42	4	-	-
16	140	124	16	-	-
17	73	55	18	-	-
18	44	32	12	-	-
19	50	50	-	-	-

5 鳥獣飼養状況調 (単位:頭)

年度	総数	メジロ	ホオジロ	ウグイス	ヒバリ	ヤマガラ	ウソ	マヒワ	その他
14	294	185	76	8	-	-	-	-	25
15	321	193	88	12	-	2	-	-	26
16	399	235	99	8	-	1	-	1	55
17	357	218	78	3	-	1	-	1	56
18	365	212	85	3	-	1	-	1	63
19	323	220	67	3	-	1	-	1	31

6 猟区の成績

名称	開猟日数			入猟人員			捕獲数	
	予定日数	開猟日数	割合	予定人員	入猟者数	割合	鳥類	獣類
	日	日	%	人	人	%	羽	頭
総数	53	53	100	80	47	59	41	-
周防大島猟区	23	23	100	28	21	75	30	-
平郡猟区	19	19	100	2	2	100	1	-
平郡猟区	11	11	100	50	24	48	10	-

7 主たる法令違反調 (単位:件)

年度	総数	8条 (狩猟鳥 獣以外の 鳥獣捕獲)	11条1項 (期間外 狩猟)	20条 (無許可 飼育)	27条 (違法に捕 獲等した鳥 獣の飼養等)	38条 (日没後 人身事故 等)	55条1項 (期間中 の無登録 狩猟)	62条 (狩猟者 登録証等 不携帯)	その他
14	15	7	1	-	-	-	6	-	1
15	16	3	-	-	11	-	-	-	2
16	24	5	-	-	19	-	-	-	-
17	8	7	-	-	-	-	-	1	-
18	11	5	-	-	3	-	-	-	3
19	16	3	-	-	2	1	-	-	10

XIX 自然公園

1 公園名称別、市町別、種類別面積

(単位:ha)

区 分	総数	特別地域				普通地域
		特別 保護地区	第1種 特別地域	第2種 特別地域	第3種 特別地域	
総数	42,667	42	2,288	10,490	15,664	14,183
瀬戸内海国立公園	5,910	—	121	1,802	1,640	2,347
岩国市	514	—	—	514	—	—
柳井市	201	—	—	—	201	—
周防大島町	1,833	—	116	689	701	327
上関町	383	—	—	68	315	—
田布施町	60	—	—	7	—	53
平生町	105	—	—	—	—	105
下松市	900	—	—	232	—	668
光市	192	—	—	192	—	—
周南市	1,605	—	—	58	423	1,124
			(0.03)			
防府市	75	—	—	5	—	70
下関市	42	—	5	37	—	—
秋吉台国立公園	4,502	—	718	1,759	1,185	840
美祢市	4,502	—	718	1,759	1,185	840
北長門海岸国立公園	12,384	—	900	4,992	4,818	1,674
下関市	1,303	—	58	368	814	63
長門市	4,442	—	455	1,382	1,496	1,109
萩市	5,187	—	376	2,511	1,876	424
阿武町	1,452	—	11	731	632	78
西中国山地国立公園	3,953	42	90	507	3,314	—
岩国市	3,953	42	90	507	3,314	—
羅漢山県立自然公園	3,879	—	5	100	550	3,224
岩国市	3,879	—	5	100	550	3,224
石城山県立自然公園	2,716	—	23	92	417	2,184
田布施町	498	—	—	—	127	371
光市	1,569	—	23	41	49	1,456
周南市	649	—	—	51	241	357
長門峡県立自然公園	5,656	—	351	913	2,660	1,732
山口市	2,123	—	28	340	1,087	668
阿東町	1,164	—	189	221	214	540
萩市	2,369	—	134	352	1,359	524
豊田県立自然公園	3,667	—	80	325	1,080	2,182
下関市	3,667	—	80	325	1,080	2,182

注)面積は海域を除く。

2 自然公園内施設整備状況

(1)西中国山地国定公園(交付金)

市 町	事 業 種	事 業 量
岩国市	寂地峡野営場	橋 L=17m

(2)秋吉台国定公園(交付金)

市 町	事 業 種	事 業 量
美祢市	景清洞野営場	ケビン A=34.78m ² ×4棟

X X 研究・研修等

1 試験研究実績

(1) 試験研究課題

試 験 研 究 項 目	実施期間	主な実施場所
ア 育種・育苗		
イ 育 林		
○ 海岸部の保安林管理に関する調査	H 1 6 ~ H 2 0	県内一円
○ 治山事業等で実施する複層林整備に関する調査	H 1 6 ~	萩市
○ タケ資源の持続的利用のための竹林管理・供給システムの開発	H 1 7 ~ H 2 1	県内一円
○ 県民税関連森林整備事業の効果調査	H 1 8 ~ H 2 1	県内一円
ウ 特用林産		
○ 間伐材を活用した腐生性きのこ栽培技術の開発	H 1 6 ~ H 2 0	山口市ほか
○ ホンシメジの林内栽培技術の開発	H 1 6 ~ H 2 0	山口市
○ 新商品化に向けた皮付き水煮タケノコ生産技術の開発	H 1 8 ~ H 2 0	県内一円
○ 菌床シイタケの害虫（ムラサキアツバ）の防除に関する調査	H 1 8 ~ H 2 0	山口市
○ 菌床シイタケ害虫ナガマドキノコバエの環境保全型防除技術の開発	H 1 9 ~ H 2 1	
エ 森林保護		
○ 獣害回避のための難馴化忌避技術と生息地への誘導手法の開発	H 1 7 ~ H 1 9	山口市
○ シカ生息調査	H 9 ~	豊田流域ほか
○ シカが人工林の長伐期化に与える影響調査	H 1 9 ~ H 2 3	豊田流域ほか
○ ツキノワグマ生態・行動調査事業	H 1 7 ~	岩徳流域ほか
○ 森林吸収源インベントリ情報整備事業	H 1 8 ~ H 2 2	県内一円
○ 薬剤防除安全確認調査	S 5 2 ~	山口市
○ 松くい虫防除山口新技術実証事業	H 1 9 ~ H 2 1	山口市ほか
○ マツノザイセンチュウ防除試験	H 1 9	山口市
オ 木材利用		
○ 木質ペレット等を利用したボイラーの効率的な運転方法及び発生する副産物の有効利用に関する研究	H 1 8 ~ H 2 0	山口市
○ 森林管理総合情報整備提供事業	H 1 7 ~ H 1 9	美東町
カ 林業機械		
○ 森林バイオマス低コスト収集運搬システムの構築	H 1 9	県内一円

(2) 試験研究実績の発表

発 表 誌 区 分	誌 数	掲載項目数
総 数	9	4 6
林 業 指 導 セ ン タ ー 発 行 誌	3	3 5
業 務 報 告	1	1 6
研 究 年 報	1	1 1
農畜林水試験研究成果発表会発表要旨	1	8
他 機 関 発 行 誌	6	1 1
日 本 森 林 学 会	2	5
日 本 林 学 会 関 西 支 部 大 会	1	3
日 本 昆 虫 学 会	1	1
そ の 他 学 会 ・ 支 部 大 会 等	1	1
林 業 山 口	1	1

2 研 修 実 績

研 修 項 目		実施回数	1回の日数	受講者数	延日数	延人員
林業担い手研修	林業架線作業主任者	1回	14日	7人	14日	98人
	はい作業主任者技能	1	3	9	3	27
	玉掛け・小型移動式クレーン運転技能	2	5	20	10	100
	地山の掘削・土止め支保工作業主任者技能	1	3	7	3	21
	車両系建設機械(掘削用等)運転技能	2	7	19	14	133
	伐木等の業務に係る特別教育	1	3	16	3	48
	伐木等の業務に係る特別教育(ボランティア対象)	3	3	72	9	216
	林業作業就業前研修(受託)	1	5	20	5	100
	林業機械作業安全向上(受託)	1	1	11	1	11
	刈払機作業に係る安全衛生教育(ボランティア対象)	1	2	15	2	30
	刈払機作業に係る安全衛生教育(担い手対象)	1	2	16	2	32
	伐木等の従事者安全衛生教育(共催)	3	1	74	3	74
	低コスト森林資源生産システム研修(専門)コース	5	22	41	22	205
	低コスト森林資源生産システム研修(選択)コース	5	7	31	7	43
	基幹林業技術者養成(受託)	1	45	7	45	315
林業体験技術研修(林業高校生徒)	2	5	34	5	87	
計	31		399	148	1,540	
森林・林業指導者研修	低コスト森林資源生産システム研修	5	7	97	7	131
	県林業技術職員「治山・林道」	1	2	12	2	24
	「森林土壌」	1	2	11	2	22
	県・市町職員等「緑化技術・森林保護」	1	2	7	2	14
	「森林バイオマス」	1	1	13	1	13
	市町職員等「治山・林道」	1	2	8	2	16
	森林管理指導者等「伐木」	1	3	16	3	48
	「刈払機」	1	2	26	2	52
	計	12		190	21	320
合 計	43		589	169	1,860	

3 研究及び事業成果の普及指導状況

種 別	件 数	対 象 人 員
林業指導センター見学者	—	420
発 表 会	1	29
技 術 相 談	202	202

4 林木育種事業等実績

事業名	事業内容																																
林木育種園管理運営事業	<p>1 育種園の名称・所在地及び面積 むつみ林木育種園 萩市大字吉部上字大河内 外 30.71ha</p> <p>2 保育管理 下刈 9.38ha 整枝剪定 370本 断幹 一本 除伐 0.12ha 作業道管理 0.93ha つる切 -ha 病虫害防除 一本 採種園更新 -ha</p>																																
優良種苗確保対策事業	<p>1 育種種子の採取・精選・乾燥</p> <table border="1"> <tr> <td>採取場所</td> <td>むつみ林木育種園</td> <td>スギ</td> <td>6.4kg</td> </tr> <tr> <td></td> <td></td> <td>ヒノキ</td> <td>66.9kg</td> </tr> <tr> <td>採取量 (精選重量)</td> <td></td> <td>抵抗性アカマツ</td> <td>7.0kg</td> </tr> <tr> <td></td> <td></td> <td>抵抗性クロマツ</td> <td>5.1kg</td> </tr> <tr> <td></td> <td></td> <td>計</td> <td>85.4kg</td> </tr> </table> <p>2 種子の発芽鑑定(精選重量・検体数)</p> <table border="1"> <thead> <tr> <th>区分</th> <th>種子精選量</th> <th>発芽鑑定</th> </tr> </thead> <tbody> <tr> <td>むつみ林木育種園産</td> <td>85.4kg</td> <td>14点</td> </tr> <tr> <td>普通母樹林産</td> <td>-</td> <td>-</td> </tr> <tr> <td>計</td> <td>85.4kg</td> <td>14点</td> </tr> </tbody> </table>	採取場所	むつみ林木育種園	スギ	6.4kg			ヒノキ	66.9kg	採取量 (精選重量)		抵抗性アカマツ	7.0kg			抵抗性クロマツ	5.1kg			計	85.4kg	区分	種子精選量	発芽鑑定	むつみ林木育種園産	85.4kg	14点	普通母樹林産	-	-	計	85.4kg	14点
採取場所	むつみ林木育種園	スギ	6.4kg																														
		ヒノキ	66.9kg																														
採取量 (精選重量)		抵抗性アカマツ	7.0kg																														
		抵抗性クロマツ	5.1kg																														
		計	85.4kg																														
区分	種子精選量	発芽鑑定																															
むつみ林木育種園産	85.4kg	14点																															
普通母樹林産	-	-																															
計	85.4kg	14点																															
「精英樹クローン」次代検定事業	<p>1 次代検定林の廃止 11箇所 平成19年度末現在の次代検定林総数 36箇所</p> <p>2 定期生長量調査 設定後、20年及び30年経過時に実施する調査 3箇所</p>																																
実験林・展示林等管理運営事業	<p>1 実験林・展示林</p> <table border="1"> <thead> <tr> <th>名称</th> <th>所在地</th> <th>面積</th> </tr> </thead> <tbody> <tr> <td>木戸山実験林</td> <td>山口市仁保中郷字木戸</td> <td>123.71ha</td> </tr> <tr> <td>育林技術展示林</td> <td>山口市宮野上字杖坂西</td> <td>5.12ha</td> </tr> <tr> <td>実験・実習林</td> <td>(林業指導センター構内)</td> <td>6.45ha</td> </tr> <tr> <td>樹木見本園</td> <td>山口市宮野上字横谷 (林業指導センター構内)</td> <td>1.14ha</td> </tr> <tr> <td>竹林展示林</td> <td>萩市大字明木字新切中ノ峠</td> <td>0.56ha</td> </tr> <tr> <td>計</td> <td></td> <td>136.98ha</td> </tr> </tbody> </table> <p>2 保育管理 新植 -ha 下刈 0.95ha 除草 -ha 施肥 -ha 境界保全 415m 管理道刈払 0.60ha 蔓切 -ha 除伐 -ha 枝払 -ha 枝打 -ha 間伐 0.12ha 伐開 -ha</p>	名称	所在地	面積	木戸山実験林	山口市仁保中郷字木戸	123.71ha	育林技術展示林	山口市宮野上字杖坂西	5.12ha	実験・実習林	(林業指導センター構内)	6.45ha	樹木見本園	山口市宮野上字横谷 (林業指導センター構内)	1.14ha	竹林展示林	萩市大字明木字新切中ノ峠	0.56ha	計		136.98ha											
名称	所在地	面積																															
木戸山実験林	山口市仁保中郷字木戸	123.71ha																															
育林技術展示林	山口市宮野上字杖坂西	5.12ha																															
実験・実習林	(林業指導センター構内)	6.45ha																															
樹木見本園	山口市宮野上字横谷 (林業指導センター構内)	1.14ha																															
竹林展示林	萩市大字明木字新切中ノ峠	0.56ha																															
計		136.98ha																															

X X I 緑化の推進

1 緑化樹の養成・出荷実績

(単位:本)

種 名	挿 付	床 替	出 荷	種 名	挿 付	床 替	出 荷
(低木)				(中高木)			
アオキ			6	オガタマノキ			15
アケビ			13	カツラ			3
アジサイ	4,369	3,221	618	キンモクセイ			38
アセビ			120	ケヤキ			14
アベリア			80	コニファー			33
カリステモン			2	コブシ			7
キソケイ			5	サクラ(ソメイヨシノ)			100
キョウチクトウ			11	サルスベリ	442	305	28
キンシバイ			54	ツシマヒヨウタンボク			7
クチナシ			240	ツバキ	833	310	2
クルメツツジ	3,315	690	447	トキワマンサク			143
ゲンペイシモツケ			138	ナツツバキ	85	0	
ゴシキナンテン			35	ヒイラギモクセイ			46
サザンカ			116	ビックリグミ			15
サツキツツジ	7,214	4,800	4,035	ヒヨウタンボク			6
サルナシ	204	190	33	ベニバナエゴノキ	102	1	
シモツケ	731	370		マンサク	102	4	
ダンショウゲ			30	モクセイ	340	23	7
ドウダンツツジ	1,598	900	36	モミジ			128
ニシキギ			29	ラカンマキ			58
バナナアケビ	153	50					
ハイビャクシン			30				
ヒメウツギ			20				
ヒメクチナシ			20				
ヒュウガミズキ			27				
ヒラドツツジ	2,516	1,915	1,070				
フジザクラ	1,241	314	91				
ベニバナアセビ	1,105	580					
ボケ	170	40	14				
ホザキシモツケ			10				
マメツゲ			81				
マユミ			18				
ムクゲ			26				
ムラサキシキブ			3				
ヤエザキコデマリ	850	270	138				
レンギョウ	935	680	124				
				小 計	1,904	643	650
小 計	24,401	14,020	7,720	合 計	26,305	14,663	8,370

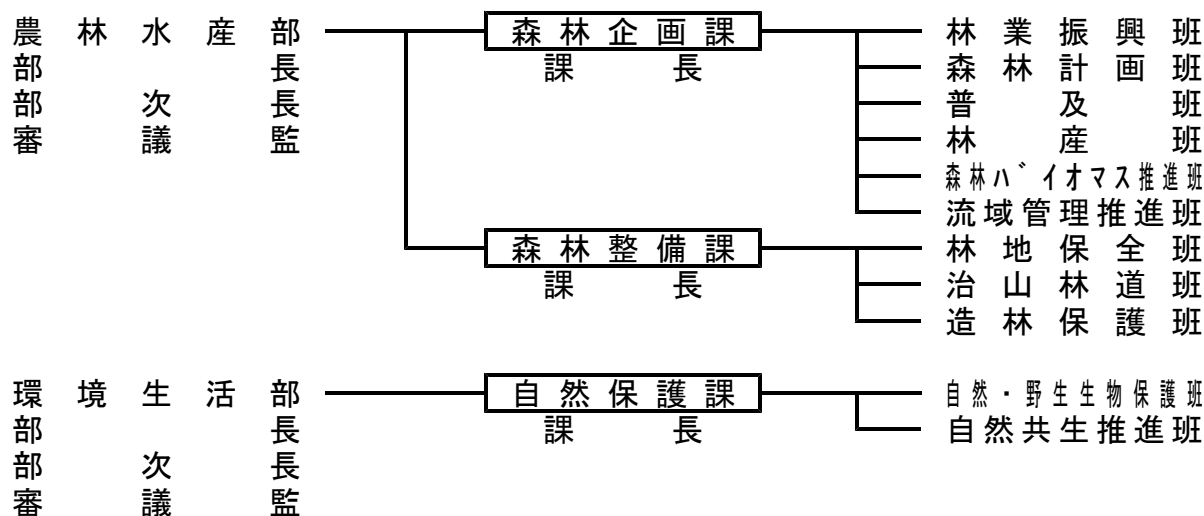
2 緑化技術の普及指導実績

種 別	件 数	備 考
講習会等開催	7 件	対象人員 147人
緑化相談	147 件	

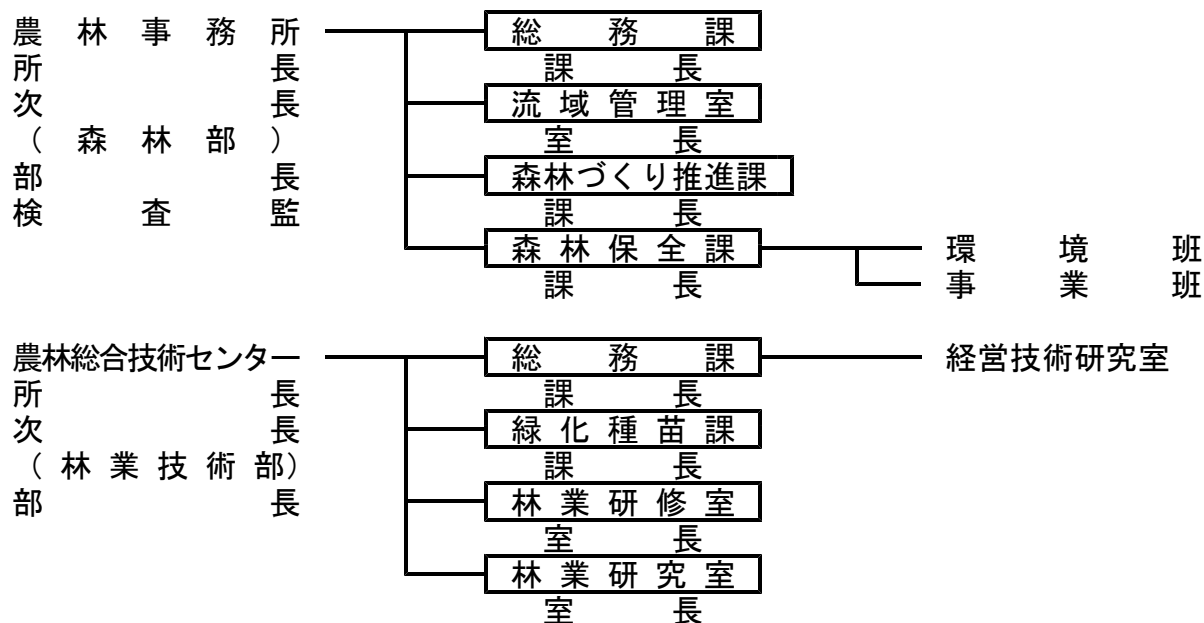
XXII 林務関係行政機構

(平成20年4月1日現在)

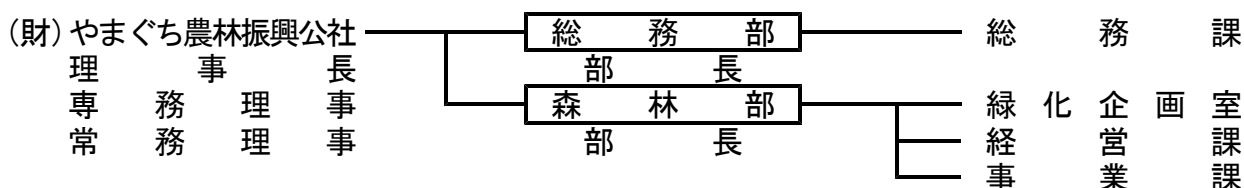
1 本 庁



2 出 先



3 その他



4 職員配置状況調

区 分	職名 所属名	事務		技術(林業)				現業			合計 A+B+C	
		吏員	計A	吏員	計B	内訳			運転士	農場員		計C
						一般	研究	指導員及				
本 庁	森林企画課	8	8	28	28	22	-	6	-	-	-	36
	林業振興班	6	6	-	-	-	-	-	-	-	-	5
	森林計画班	-	-	4	4	4	-	-	-	-	-	4
	普及班	-	-	6	6	-	-	6	-	-	-	6
	林産班	-	-	4	4	4	-	-	-	-	-	4
	森林ハ`イオマス推進班	1	1	2	2	2	-	-	-	-	-	3
	流域管理推進班	1	1	4	4	4	-	-	-	-	-	5
	やまぐち農林振興公社	-	-	8	8	8	-	-	-	-	-	8
	森林整備課	3	3	21	21	21	-	-	-	-	-	24
	林地保全班	3	3	5	5	5	-	-	-	-	-	8
	治山林道班	-	-	7	7	7	-	-	-	-	-	7
	造林保護班	-	-	9	9	9	-	-	-	-	-	9
	自然保護課	-	-	3	3	3	-	-	-	-	-	3
	農林水産政策課	-	-	2	2	1	-	1	-	-	-	2
農村整備課	-	-	1	1	1	-	-	-	-	-	1	
技術管理課	-	-	2	2	2	-	-	-	-	-	2	
中山間地域づくり推進室	-	-	1	1	1	-	-	-	-	-	1	
出 先	農林事務所森林部	-	-	117	117	77	-	39	-	-	-	117
	岩国	-	-	23	23	15	-	8	-	-	-	23
	田布施	-	-	1	1	1	-	-	-	-	-	1
	周南	-	-	16	16	10	-	5	-	-	-	16
	山口	-	-	21	21	14	-	7	-	-	-	21
	美祢	-	-	13	13	8	-	5	-	-	-	13
	下関	-	-	22	22	15	-	7	-	-	-	22
	長門	-	-	1	1	1	-	-	-	-	-	1
萩	-	-	20	20	13	-	7	-	-	-	20	
農業技術センター林業技術部	-	-	16	16	5	8	3	-	1	1	17	
計	-	11	191	191	133	8	49	-	1	1	203	

XXIII 平成 19 年度 決算額

(単位:千円)

事業名	最終 予算額	決算額	決算額に對する財源							
			国庫 支出金	分担金 負担金	使用料 手数料	財産 収入	諸収入	繰入金 繰越金	県債	一般歳入
(款)農林水産業費	9,341,251	8,127,073	2,352,392	112,310	122	4,177	2,099,682	146,459	1,183,500	2,228,431
(項)林業費	(1,433,877)	(1,378,396)	(647,770)					(199,776)	(467,000)	
(目)林業総務費	9,341,251	8,127,073	2,352,392	112,310	122	4,177	2,099,682	146,459	1,183,500	2,228,431
(事)林業総務費	(1,433,877)	(1,378,396)	(647,770)					(199,776)	(467,000)	
(目)林業総務費	422,137	421,709	9,313							412,396
(事)職員給与費	379,379	379,144	9,313							369,831
(事)事業費支弁給与費	42,095	42,095								42,095
(事)林業行政費	663	470								470
(目)林業振興指導費	1,537,894	1,479,792	279,130		14	2,477	535,152	120,426		542,593
(事)民有林森林計画事業費	(85,499)	(85,085)	(21,235)				(63,300)			
(事)民有林森林計画事業費	17,950	17,451	4,420							13,031
(事)林業改良普及事業費	33,438	32,666	4,152							28,514
(事)21世紀の森管理 委託事業費	21,000	21,000								21,000
(事)林業金融対策費	219,826	219,825						180,933		38,892
(事)林業労働力対策費	403,846	403,483	215,539			1,431		118,121		68,392
(事)林産物振興事業費	273,238	216,795	43,229					123,272	2,305	47,989
(事)木材産業等 高度化推進資金	(63,300)	(63,300)						(63,300)		
(事)木材産業等 高度化推進資金	229,793	229,774						229,947		△ 173
(事)林業構造改革事業費	21,365	21,365	21,235							130
(事)林業改善資金 特別会計繰出金	834	420								420
(事)優良種苗確保事業費	6,006	6,002			14	1,046				4,942
(事)森林資源保護対策費	49,450	49,449	11,790							37,659
(事)大規模林業園開発事業費	283,347	283,347						1,000		282,347
(目)森林病害虫防除費	115,341	115,211	7,739							107,472
(事)松くい虫防除事業費	115,341	115,211	7,739							107,472
(目)造林費	3,930,267	3,628,586	823,655					1,547,506	22,584	1,234,841
(事)造林事業費	(433,156)	(378,089)	(254,653)					(123,436)		
(事)造林事業費	1,638,837	1,337,483	822,655					9,723	22,584	482,521
(事)造林推進事業費	(433,156)	(378,089)	(254,653)					(123,436)		
(事)造林推進事業費	404,903	404,692	1,000					20,200		383,492
(事)やまぐち農林振興公社 運営費貸付金	1,927,553	1,927,553						1,517,471		410,082
(事)県行造林経営費	7,623	7,507						112		7,395
(事)事業費支弁給与費振替額	-48,649	-48,649								-48,649
(目)農林総合技術センター費	37,679	37,622	9,942		108	1,700	17,024	3,449		5,399
(事)林業試験研究費	37,679	37,622	9,942		108	1,700	17,024	3,449		5,399
(目)林道費	1,087,290	670,132	379,969	112,310					206,600	-28,747
(事)広域基幹林道開設事業費	(464,647)	(464,647)	(144,775)					(74,372)	(245,500)	
(事)広域基幹林道開設事業費	683,000	398,300	238,950	68,300					122,600	-31,550
(事)普通林道開設事業費	(253,800)	(253,800)	(100,150)					(25,550)	(128,100)	
(事)普通林道開設事業費	204,810	187,952	141,019							46,933
(事)ふるさと林道緊急 整備事業費	(64,007)	(64,007)	(44,625)					(19,382)		
(事)ふるさと林道緊急 整備事業費	220,754	105,154	44,010						84,000	-22,856
(事)ふるさと林道緊急 整備事業費	(146,840)	(146,840)						(29,440)	(117,400)	
(事)事業費支弁給与費振替額	-21,274	-21,274								-21,274

XXIII 平成 19 年度 決算額(つづき)

(単位:千円)

事業名	最終 予算額	決算額	決算額に對する財源							
			国庫 支出金	分担金 負担金	使用料 手数料	財産 収入	諸収入	繰入金 繰越金	県債	一般歳入
(目)治山費	2,210,643	1,774,021	842,644						976,900	-45,523
(事項)一般治山事業費	(450,575)	(450,575)	(227,107)					(1,968)	(221,500)	
(事項)水源地域緊急整備事業費	588,884	524,043	256,635					(480)	(127,000)	108
(事項)保安林改良事業費	(261,203)	(261,203)	(133,723)					(388)	(62,900)	-43
(事項)保安林整備事業費	995,679	788,933	385,576						159,000	-18
(事項)保全林整備事業費	(129,678)	(129,678)	(66,390)							
(事項)保安林保育事業費	265,493	259,985	101,003							
(事項)地すべり等防止事業費	9,825	9,825	4,820						5,000	5
(事項)林地荒廃防止事業費	19,366	19,366	8,949						10,400	17
(事項)小規模治山事業費	39,453	19,847	9,923						9,900	24
(事項)治山施設維持管理事業費	(25,542)	(25,542)	(12,770)					(72)	(12,700)	
(事項)保安林整備管理費	272,197	145,247	70,304						74,900	43
(事項)林地開発許可事業費	(27,782)	(27,782)	(14,224)					(58)	(13,500)	
(事項)事業費支弁給与費振替額	67,324	55,324							47,000	8,324
(事項)林地開発許可事業費	(6,370)	(6,370)						(970)	(5,400)	
(事項)事業費支弁給与費振替額	10,802	10,736								10,736
(事項)保安林整備管理費	49,211	48,442	5,434							43,008
(事項)林地開発許可事業費	1,909	1,773								1,773
(目)衛生費	-109,500	-109,500								-109,500
(項)環境衛生費	373,716	369,728	33,435		7,903		4,059	1,014		323,317
(目)狩猟費	373,716	369,728	33,435		7,903		4,059	1,014		323,317 #
(事項)鳥獣保護費	68,058	66,933			7,903					59,030
(事項)狩猟費	13,906	13,751								13,751
(事項)有害鳥獣駆除事業費	24,494	24,461			7,903					16,558
(目)自然公園費	29,658	28,721								28,721
(事項)自然公園管理費	116,435	114,961	33,435				4,047			77,479
(事項)自然公園整備事業費	37,035	36,637					23			36,614
(事項)単独自然公園整備事業費	74,400	74,300	33,435							40,865
(目)自然保護費	5,000	4,024					4,024			
(事項)職員給与費	189,223	187,834					12	1,014		186,808
(事項)自然保護企画調整費	119,180	119,167								119,167
(事項)自然保護対策費	557	412								412
(事項)自然保護啓発費	8,575	7,452								7,452
(事項)災害復旧費	60,911	60,803					12	1,014		59,777
(項)農林水産施設災害復旧費	2,734	2,734	2,684							50
(目)林道災害復旧費	2,734	2,734	2,684							50
(事項)林道災害復旧事業費	2,734	2,734	2,684							50

平成19年度 山口県森林・林業統計要覧

編 集 平成20年12月
山口県農林水産部森林企画課
TEL 083-933-3455
FAX 083-933-3479
