

平成 30 年 度

山口県森林・林業統計要覧



山口県農林水産部森林企画課

山口県のシンボル

県木 アカマツ

県内に広く分布する山口県の代表的な樹種
(県木審査委員会選定 昭和41年9月14日指定)

県花 夏みかんの花

日本では山口県が原産地、芳香あり。
(NHK選定 昭和29年3月22日発表)

県鳥 ナベヅル

周南市八代に飛来、10～3月
(鳥獣審議会選定 昭和39年10月13日指定)

県獣 ホンシュウジカ

県北西部を中心に生息
(鳥獣審議会選定 昭和39年10月13日指定)

県の魚 フク

県内で水揚げされる魚の代表種
(県の魚選定委員会選定 平成元年8月26日指定)

県のキノコ ベニヤマタケ(地方名:アカナバ)

秋吉台周辺で2～5月に発生、食用
(山口なばの会選定 平成10年1月15日発表)

利 用 者 の た め に

この統計要覧は、山口県の森林・林業の現況と平成30年度の林業関係諸施策の実績を農林水産部森林企画課、森林整備課、ぶちうまやまぐち推進課、農林水産政策課、環境生活部自然保護課及び農林総合技術センター林業技術部の業務資料をもとに作成しております。

さらに詳細な数値が必要な場合又は疑義のある場合には下記の資料作成部署又は森林企画課林業企画班にお問い合わせください。

各統計の単位は、原則として表右肩に記載してあります。

表中の符号は次のとおりです。

「0」・・・・・・掲載単位以下

「-」・・・・・・該当なし

数字の単位未満は、四捨五入を原則としています。従いまして、総数と内訳の計が一致しない場合があります。

山口県森林・林業の概要 ・・・・・・・・・・	森林企画課林業企画班	(083-933-3464)
統計表		
I 森林の現況・・・・・・・・・・	森林企画課林業企画班	(083-933-3464)
II 森林計画・・・・・・・・・・	〃	
III 森林整備地域活動支援交付金事業・・	〃	
IV やまぐち森林づくり県民税関連事業・・	森林企画課林業企画班	(083-933-3464)
	森林企画課事業体支援班	(083-933-3460)
	森林整備課造林保護班	(083-933-3485)
V 造林・・・・・・・・・・	森林整備課造林保護班	(083-933-3485)
VI 林産物生産・・・・・・・・・・	森林企画課林業企画班	(083-933-3464)
	森林企画課事業体支援班	(083-933-3460)
VII 林業・木材産業施設等整備・・・・・・・・	ぶちうまやまぐち推進課 市場・金融班	(083-933-3360)
VIII 森林組合・・・・・・・・・・	農林水産政策課団体指導班	(083-933-3520)
IX 林業金融・・・・・・・・・・	ぶちうまやまぐち推進課 市場・金融班	(083-933-3360)
X 森林被害・・・・・・・・・・	森林整備課造林保護班	(083-933-3485)
XI 林業普及・・・・・・・・・・	森林企画課事業体支援班	(083-933-3460)
XII 林道・・・・・・・・・・	森林整備課治山林道班	(083-933-3491)
XIII 治山・・・・・・・・・・	〃	
XIV 保安林・・・・・・・・・・	森林整備課林地保全班	(083-933-3480)
XV 林地開発・・・・・・・・・・	〃	
XVI 自然保護・・・・・・・・・・	自然保護課自然・野生生物保護班	(083-933-3050)
XVII 鳥獣保護・・・・・・・・・・	〃	
XVIII 自然公園・・・・・・・・・・	自然保護課自然共生推進班	(083-933-3060)
XIX 研究・研修等・・・・・・・・・・	農林総合技術センター林業技術部	(083-928-0131)
XX 林務関係行政機構・・・・・・・・・・	森林企画課林業振興班	(083-933-3450)
XXI 平成30年度決算額・・・・・・・・・・	〃	

目 次

山口県森林・林業の概要

1 森林資源の現況	1
(1) 土地利用	1
(2) 経営形態別森林面積	1
(3) 民有林の樹種別面積と蓄積	2
(4) 森林面積と蓄積の推移	3
(5) 人工林(スギ・ヒノキ)の齢級構成	5
2 造林等	6
(1) 造林	6
(2) 育成複層林の整備	6
(3) 間伐	7
3 林産物生産	8
(1) 木材生産	8
(2) 森林バイオマス	9
(3) 特用林産	9
4 森林組合	11
(1) 森林組合の概況	11
(2) 木材取扱量	11
(3) 森林造成事業	12
(4) 森林組合作業班	12
5 森林被害	13
(1) 松くい虫被害	13
(2) 松くい虫防除事業の推移	13
6 林業普及	14
(1) 林業士及び林業作業士の認定状況	14
(2) 主要林業機械の保有状況	14
7 林道等	14
(1) 林道	14
(2) 森林作業道	14
8 治山	15
(1) 治山事業の推移	15
(2) 生活環境保全林	15
9 保安林	16
10 その他	17
(1) 地域森林計画樹立状況	17
(2) 保有規模別林家数	17
(3) 森林経営計画の認定状況	17
森林計画区、農林事務所管轄区域図	18
自然環境保全施設等整備状況図	19

統計表

I 森林の現況	
1 市町別土地利用状況及び林野率	21
2 市町別経営形態別森林面積	22
3 市町別樹種別民有林面積及び蓄積	24
4 森林資源構成表	26
(1) 総計	26
(2) 人工林	28
(3) 天然林	30
5 市町別地域森林計画対象森林の異動状況	32
II 森林計画	
1 森林経営計画の認定状況	33
2 市町別樹種別標準伐期齢	34
III 森林整備地域活動支援交付金事業	
1 交付実績	35
(1) 交付実績の推移	35
(2) 市町別交付実績	35
IV やまぐち森林づくり県民税関連事業	
1 事業概要	36
2 事業実績	36
(1) 森林活力再生事業市町別実績	36
(2) 地域が育む豊かな森林づくり推進事業市町別実績	38
(3) 地域森林づくり活動強化対策事業実績	39
V 造林	
1 育成単層林整備	41
(1) 人工造林	41
ア 樹種別民有林人工造林面積の推移	41
イ 資金別人工造林面積の推移	41
ウ 施行主体別造林種別人工造林面積	41
エ 市町別造林実績	42
オ 施行主体別人工造林面積	44
カ 被害跡地造林実績	45
キ 松くい虫被害跡地復旧造林	46
(2) 保育	48
ア 補助事業実績の推移	48
イ 市町別補助事業実績	48
2 育成複層林整備	50
(1) 育成複層林整備(人工林型)	50
ア 資金別造林面積の推移	50
イ 市町別補助事業実績	50
(2) 育成複層林整備(天然改良型)	51
ア 資金別造林面積の推移	51

イ 市町別補助事業実績	51
(3) 保育	52
市町別補助事業実績	52
3 森林作業道	55
(1) 事業別延長の推移	55
(2) 市町別事業別内訳	55
4 種苗	56
(1) 県営種子採取量の推移	56
(2) 樹種別山行苗木の生産量	56
(3) 樹種別山行苗木の所要量	56
(4) 経営規模別生産者数及び経営面積の推移	56
5 間伐	57
(1) 間伐実績の推移	57
(2) 市町別間伐実績	57
VI 林産物生産	
1 林業算出額及び生産林業所得(山口県全体)	58
2 木材	58
(1) 木材の需給	58
ア 材種別素材供給量の推移	58
イ 用途別素材生産量の推移	58
ウ 市町別素材生産量	59
エ 樹種別素材生産量の推移	60
オ 用途別素材入荷量の推移	60
カ 県別素材移入量	61
キ 県別素材移出量	61
ク 移入県別、国産材・外材別製材品移入量	61
ケ 移出県別、国産材・外材別製材品移出量	61
(2) 木材関連産業	62
ア 製材用動力の出力階層別工場数の推移	62
イ 製材工場実態の推移	62
ウ 国産材・外材製材工場数及び素材入荷量の推移	62
エ 製材用素材の国産材・外材別入荷量の推移	63
オ 製材工場の製材品出荷量の推移	63
カ 木材チップ工場数及び木材チップ生産量	64
キ 木材市売市場の現況	65
(3) 木材の市況	66
(4) 森林バイオマスエネルギー利用	67
3 特用林産物	68
(1) 特用林産物生産量の推移	68
(2) しいたけ	69
(3) 特用林産物の市況	69
(4) 市町別特用林産物生産量	70

VII 林業・木材産業施設等整備	
(1) 事業の推移	72
(2) 事業実績	73
ア 事業実績	73
イ 市町又は地域別実績	73
VIII 森林組合	
1 森林組合の現況	74
(1) 森林組合連合会	74
ア 機構	74
イ 会員及び出資金の推移	74
ウ 主要事業取扱量の推移	74
(2) 森林組合	75
ア 経営体制の推移	75
イ 主要経済事業の推移	76
ウ 財務状況の推移	77
エ 作業班員の推移	77
オ 森林組合の推移	78
カ 市町別森林組合の現況	78
(3) 生産森林組合	80
ア 生産森林組合の推移	80
イ 市町別生産森林組合の現況	80
IX 林業金融	
1 農林漁業信用基金出資及び債務保証額の推移	82
(1) 出資	82
(2) 債務保証額	82
2 (株)日本政策金融公庫資金融資実績の推移(林業関係)	82
3 林業・木材産業改善資金	82
X 森林被害	
1 森林保険損害てん補状況の推移	83
2 森林火災被害状況の推移	84
3 主な森林病虫獣害の被害状況の推移	84
4 市町別松くい虫防除状況(補助対象事業のみ)	85
5 シカ被害対策状況の推移	86
6 市町別シカ被害対策状況(補助対象事業のみ)	86
X I 林業普及	
1 林業普及指導員の配置状況	88
2 林業普及指導員の活動状況	88
(1) 手段別活動状況	88
(2) 科目別活動状況	88
3 山村中堅青年の養成状況	89
(1) 林業教室	89
(2) 山村青年グループ活動促進対策	89
(3) 林業グループ数及び会員数	89

(4) 指導林業士及び青年林業士の認定状況	89
4 林業機械器具現況表	90
X II 林道	
1 林道の現況	91
(1) 林道の現況	91
(2) 市町別林道の現況	92
2 林道事業の推移	96
3 林道災害復旧事業の経過	98
(1) 林道災害復旧事業の経過	98
(2) 林業専用道整備事業の経過	98
4 林道事業実績	99
(1) 民有林林道開設事業(農山漁村地域整備交付金事業)	99
(2) 民有林林道改良事業(農山漁村地域整備交付金事業)	99
(3) ふるさと林道緊急整備事業	100
(4)-1 単県農山漁村整備事業(小規模林道開設)	100
(4)-2 単県農山漁村整備事業(小規模林道改良)	100
(4)-3 単県農山漁村整備事業{森林管理道(作業道の復旧)}	100
X III 治山	
1 民有林治山事業の推移	102
2 市町別民有林治山事業実績	106
X IV 保安林	
1 保安林の種類別面積の推移	110
2 市町別、種類別保安林面積	112
X V 林地開発	
1 林地開発許可状況	114
2 森林保全巡視状況	114
X VI 自然保護	
1 緑地環境保全地域指定状況	115
2 自然記念物指定状況	115
X VII 鳥獣保護	
1 鳥獣保護区等の状況	116
(1) 鳥獣保護区	116
(2) 特別保護地区	116
(3) 休猟区	116
(4) 特定猟具使用禁止区域(銃器)	116
(5) 狩猟鳥獣の捕獲制限及び猟法の制限区域	116
(6) 種類別、農林事務所別明細	117
ア 鳥獣保護区	117
イ 特別保護地区	117
ウ 休猟区	117
エ 特定猟具使用禁止区域(銃器)	117
オ 狩猟鳥獣の捕獲制限及び猟法の制限区域	118
カ 猟区	118

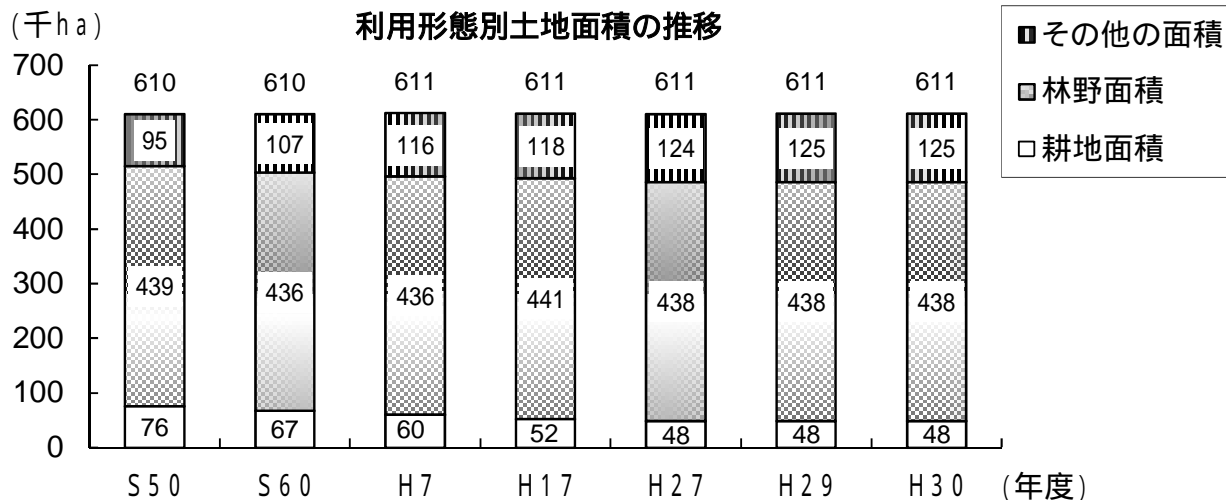
2	狩猟免許等交付状況	118
(1)	狩猟者登録	118
(2)	手数料(再交付を含む)	118
3	狩猟者登録により捕獲された主な鳥獣	119
(1)	鳥類	119
(2)	獣類	119
4	知事の捕獲許可による捕獲鳥獣	119
(1)	有害鳥獣	119
ア	鳥類	119
イ	獣類	119
(2)	飼養捕獲	120
5	鳥獣飼養状況調	120
6	猟区の成績	120
7	主たる法令違反調	120
XVIII	自然公園	
1	公園名称別、市町別、種別面積	121
2	自然公園内施設整備状況	122
(1)	北長門海岸国定公園(交付金)	122
XIX	研究・研修等	
1	試験研究実績	123
(1)	試験研究課題	123
(2)	試験研究実績の発表	123
2	研修実績	124
3	研究及び事業成果の普及指導状況	124
4	林木育種・緑化事業等実績	125
XX	林務関係行政機構	
1	本庁	126
2	出先	126
3	その他	126
4	職員配置状況調	127
XXI	平成30年度決算額	128

山口県森林・林業の概要

1. 森林資源の現況

(1) 土地利用 (関連資料P21)

本県の林野面積は、438千haで、総土地面積611千haの72%を占め、林野率は全国平均を上回っている。



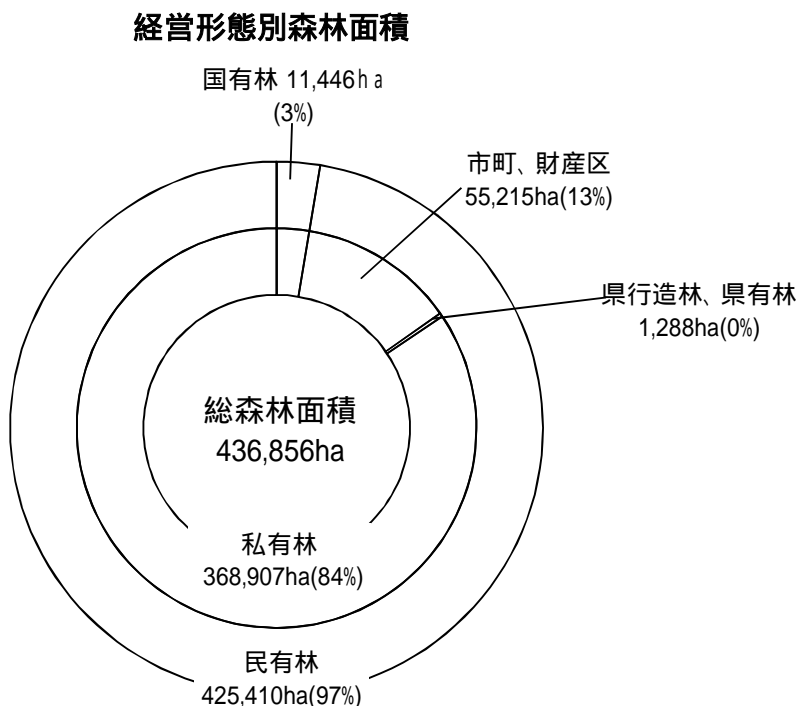
林野面積と林野率

区分	山口県	全国
林野面積	438千ha	24,802千ha
林野率	72%	67%

(資料) 全国は2015年農林業センサス

(2) 経営形態別森林面積 (関連資料P22)

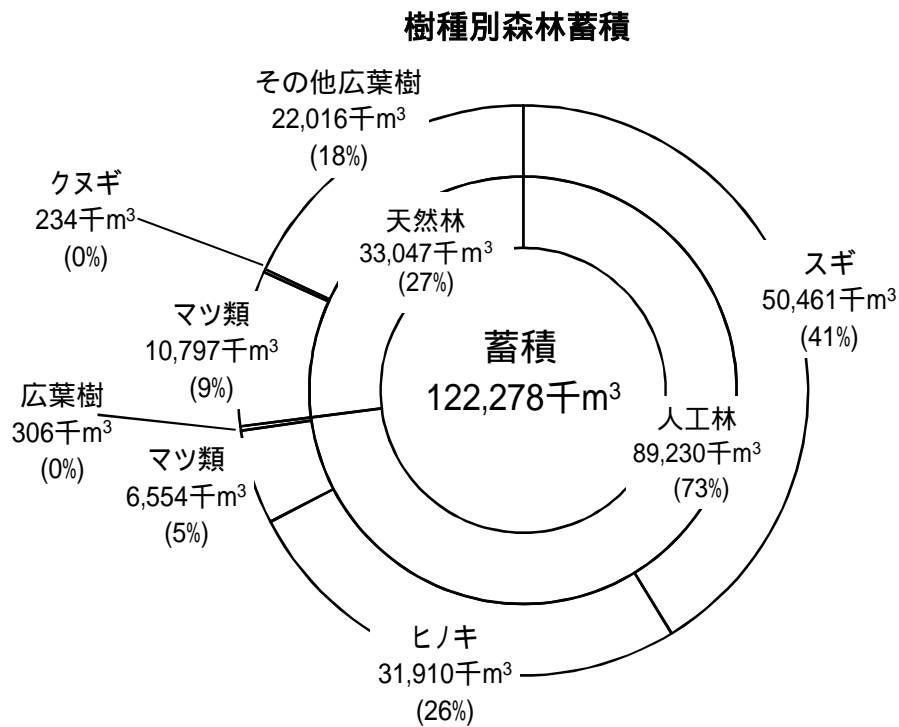
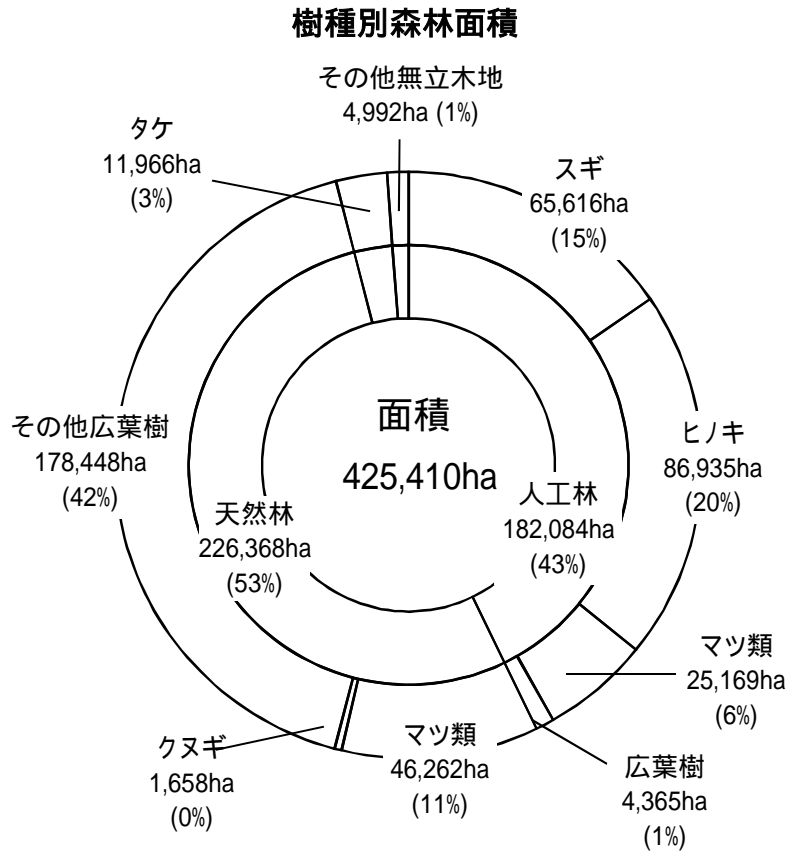
経営形態別は民有林が97%を占め、国有林は3%である。また、私有林は84%を占める。



(3) 民有林の樹種別面積と蓄積 (関連資料P24)

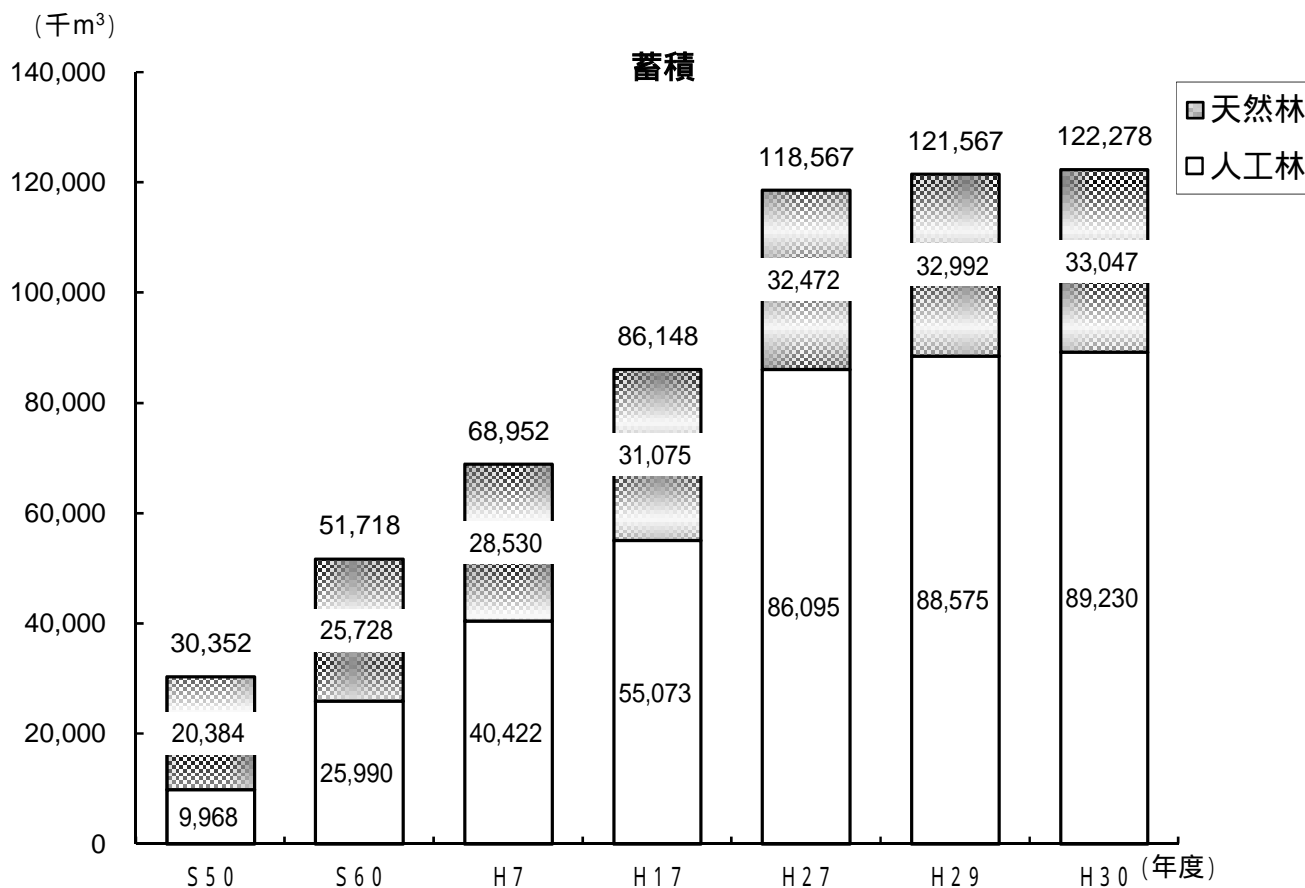
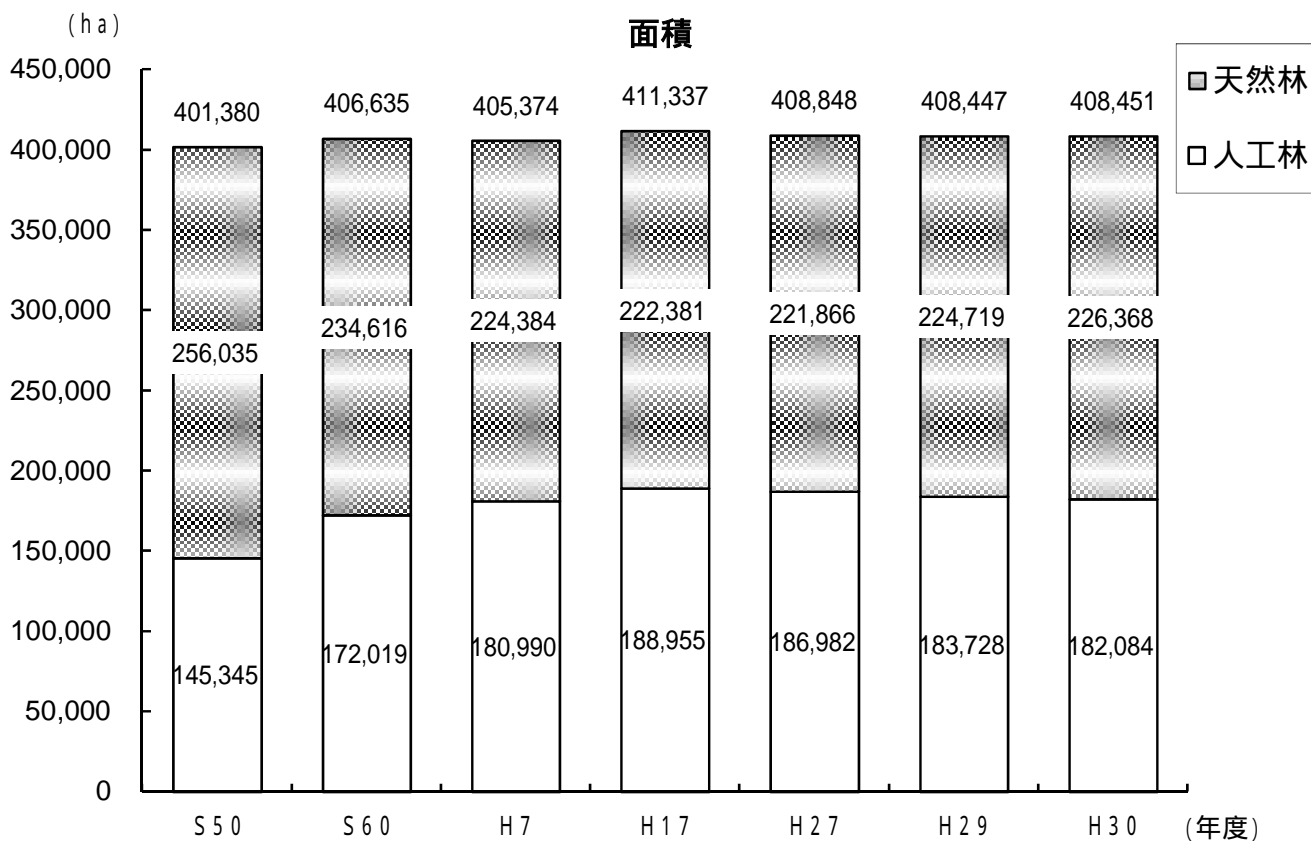
樹種別面積構成は、針葉樹が54%(スギ15%、ヒノキ20%、マツ類18%)、広葉樹42%、竹林等が4%であり、また天然林、人工林比較では、人工林が43%である。

樹種別蓄積構成は針葉樹82%(スギ41%、ヒノキ26%、マツ類15%)、広葉樹18%の割合である。

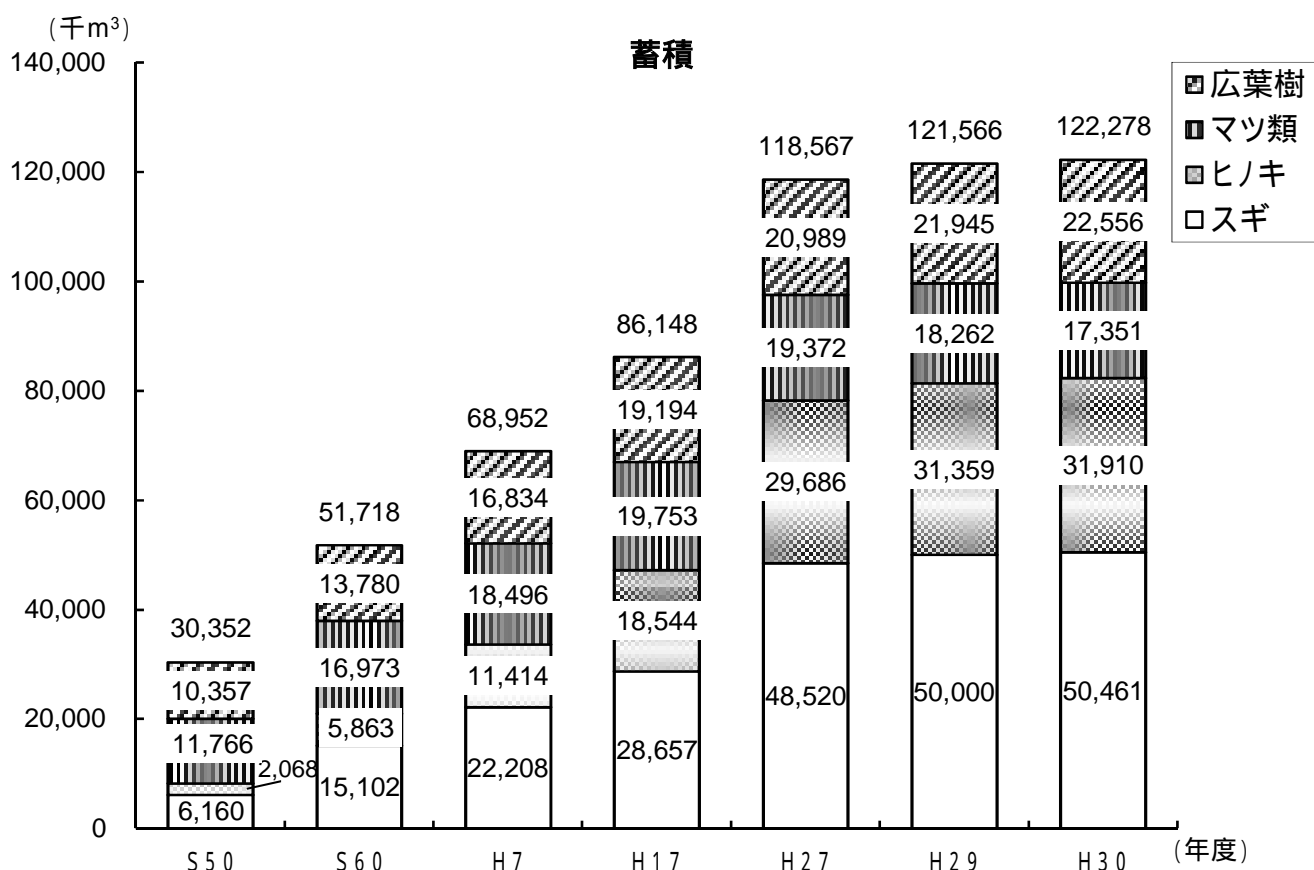
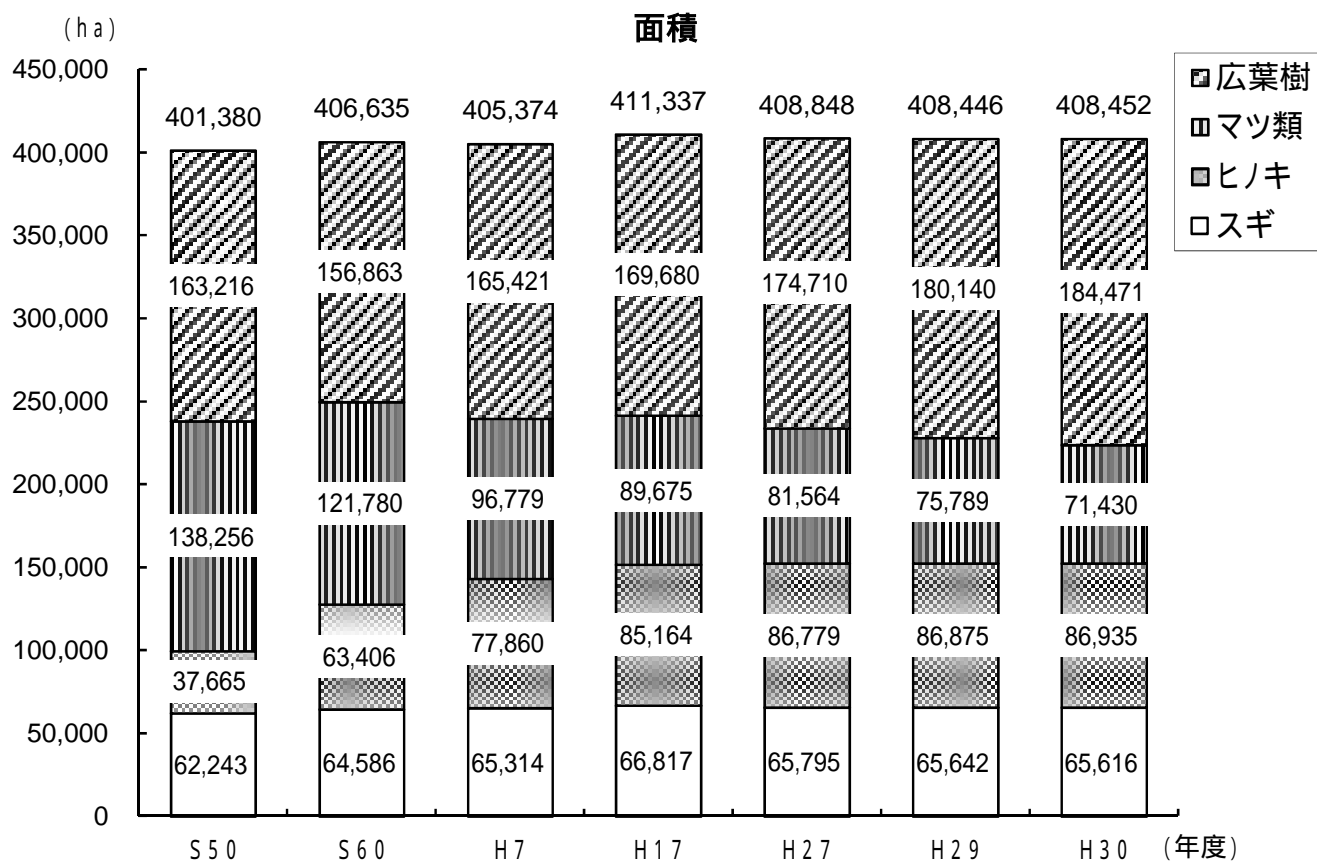


(4) 森林面積と蓄積の推移 (関連資料P24)

ア 人天別森林面積及び蓄積

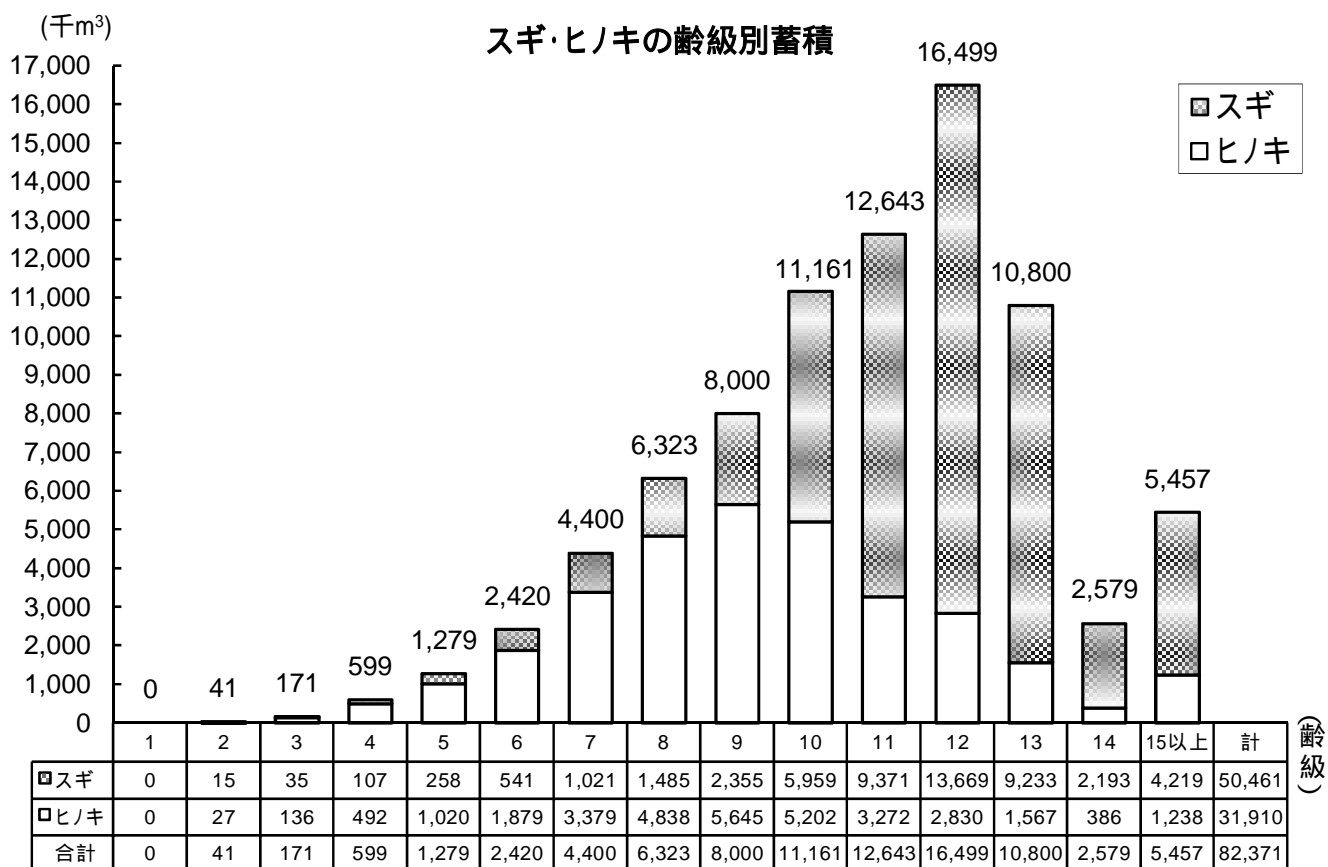
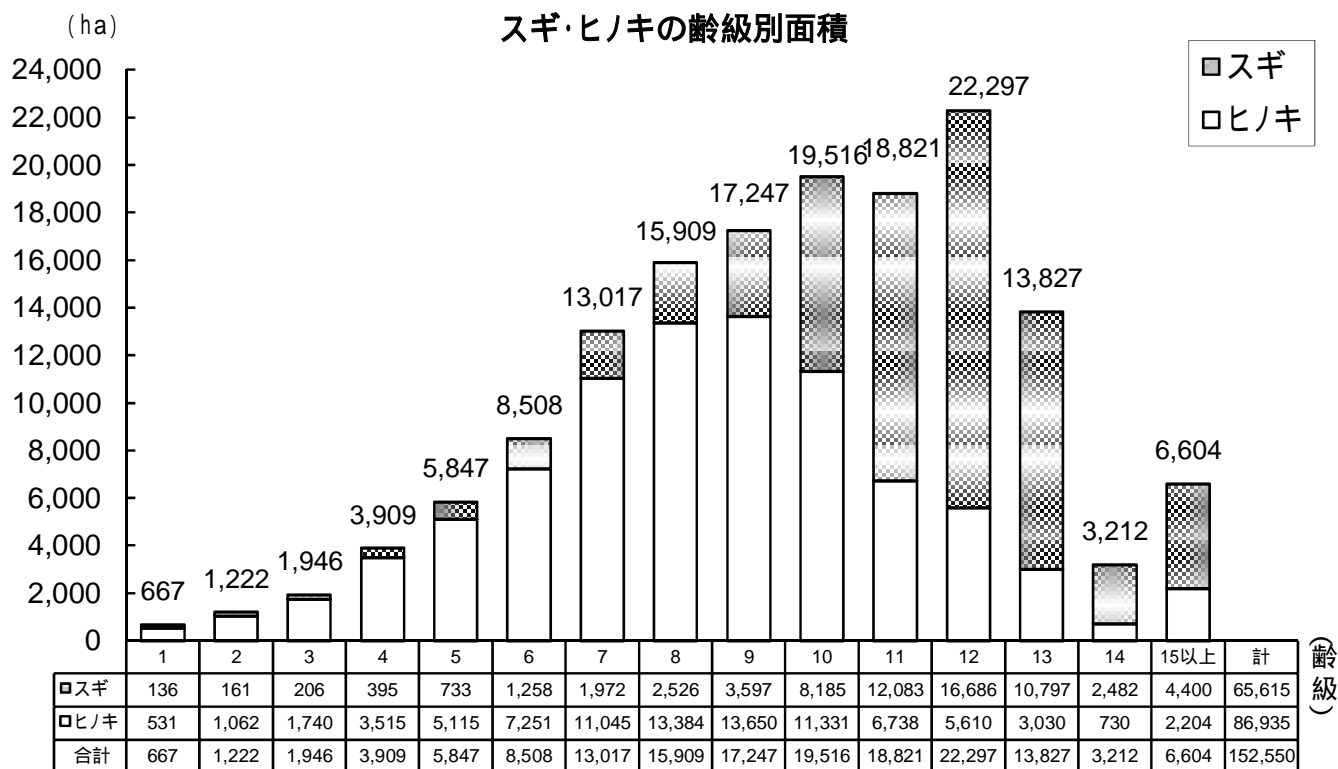


イ 樹種別森林面積及び蓄積



(5) 人工林(スギ・ヒノキ)の齡級構成 (関連資料P28)

人工林(スギ・ヒノキ)の齡級構成は、主伐期を迎えた10齡級(46年生)以上の森林が全体の55%を占めている



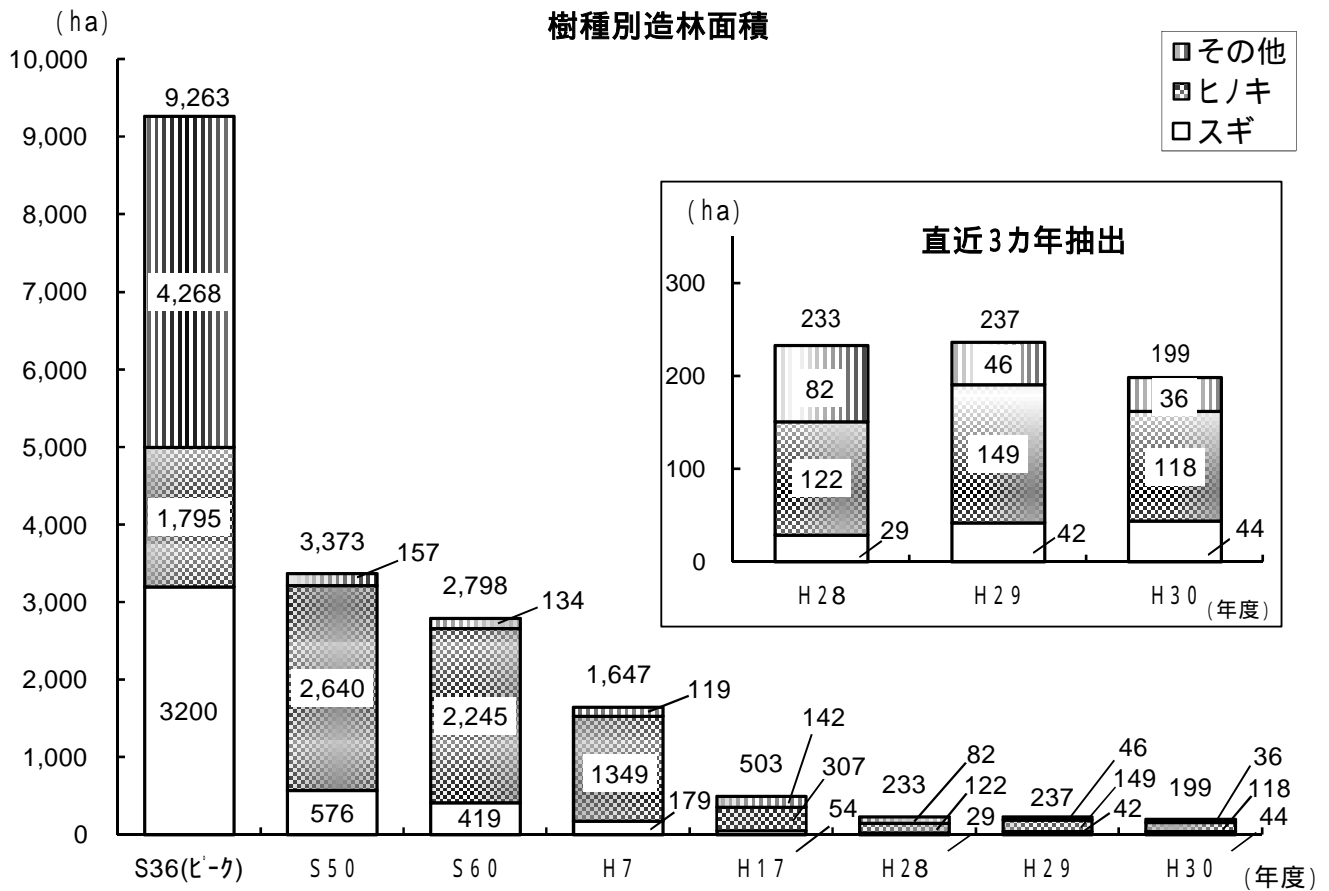
齡級：林齡を一定の幅にくくったもの。一般に5ヶ年をひとくりにし、林齡1～5年生までを1齡級、6～10年生までを2齡級...と称する。

2. 造林等

(1) 造林 (関連資料P41)

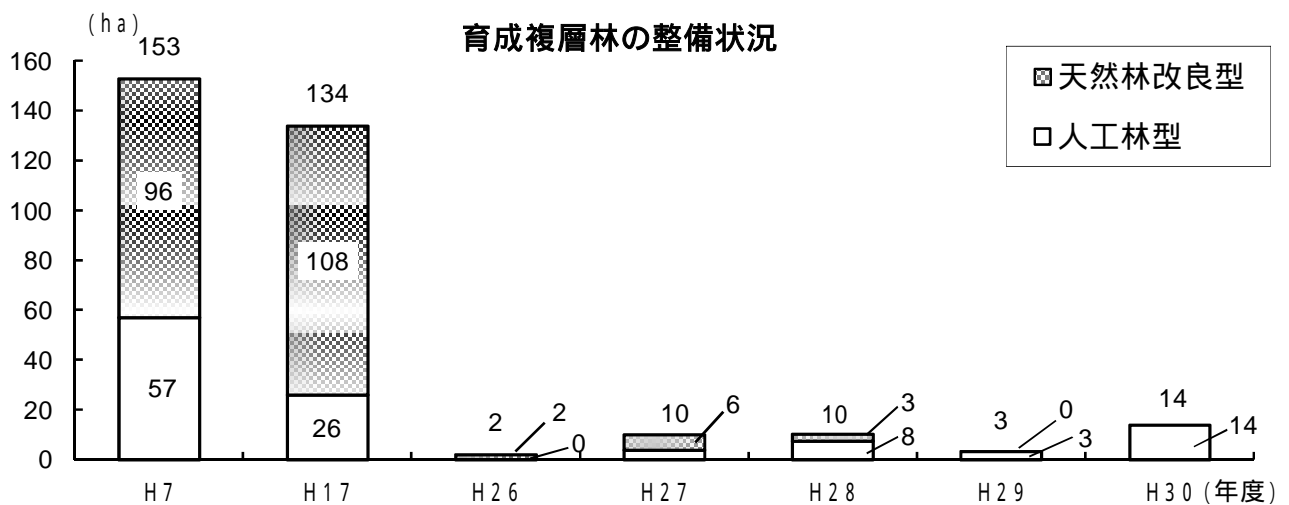
造林面積は、昭和36年度の9,263haをピークに減少し、近年は横ばいで推移している。

造林樹種は、スギ・ヒノキがその主体を占めている。その他の樹種は、昭和52年度までマツが主体であったが、その後は広葉樹が主体となっている。



(2) 育成複層林の整備 (関連資料P50, 51)

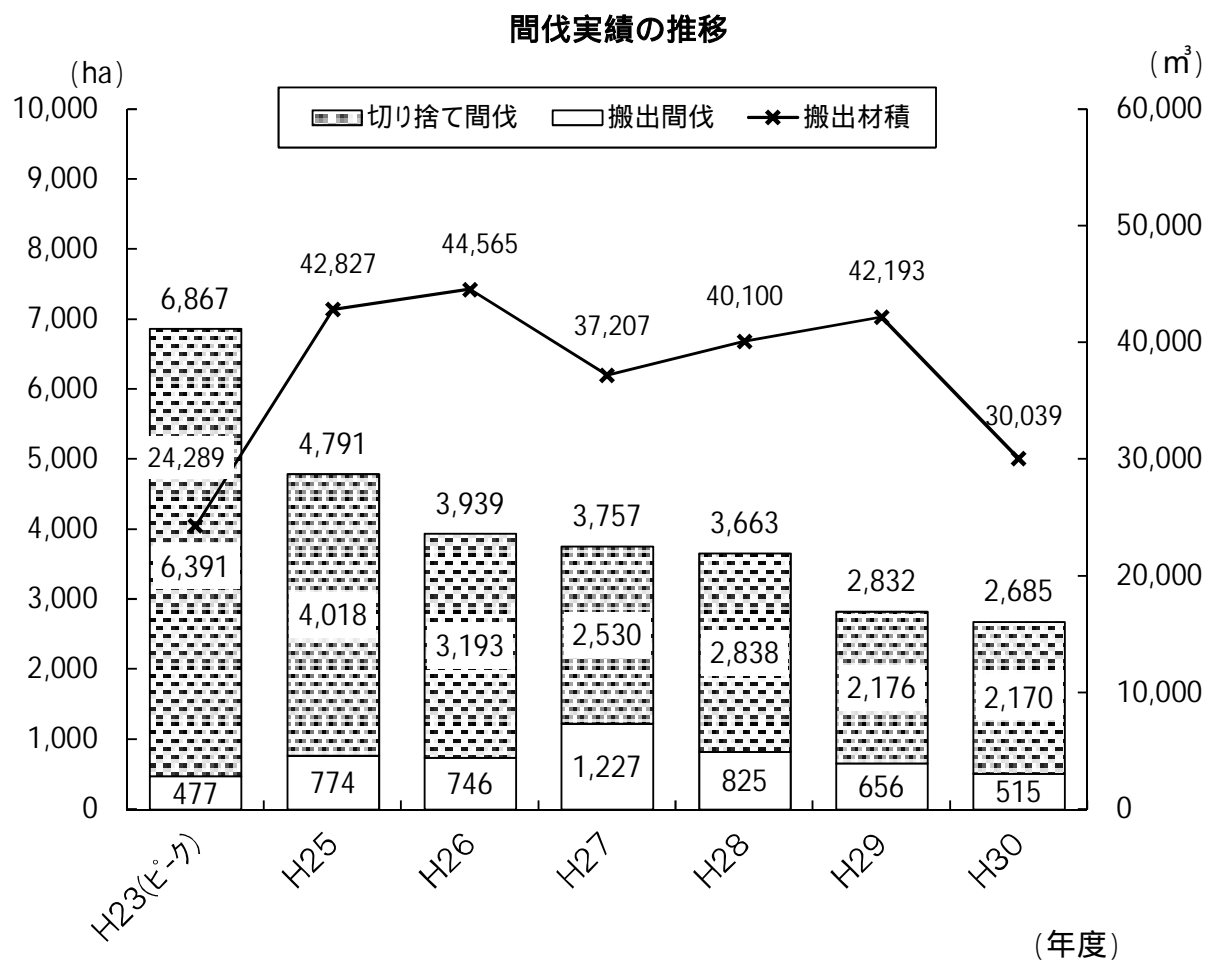
育成複層林の整備は、人工林型と天然林改良型により実施している。



(3) 間伐 (関連資料P57)

スギ・ヒノキの人工林の間伐面積は平成23年度の6,867haをピークに減少傾向で推移している。

平成30年度は約2,685haの間伐を実施している。

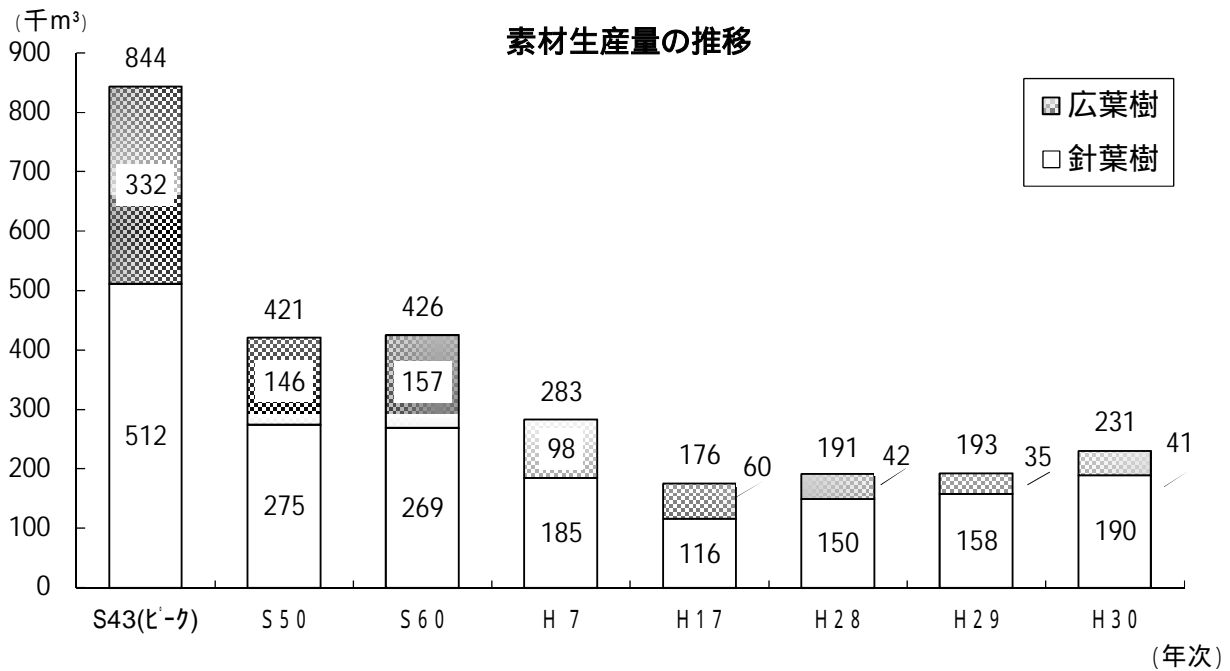


3. 林産物生産

(1) 木材生産 (関連資料P58, 59)

ア 素材生産

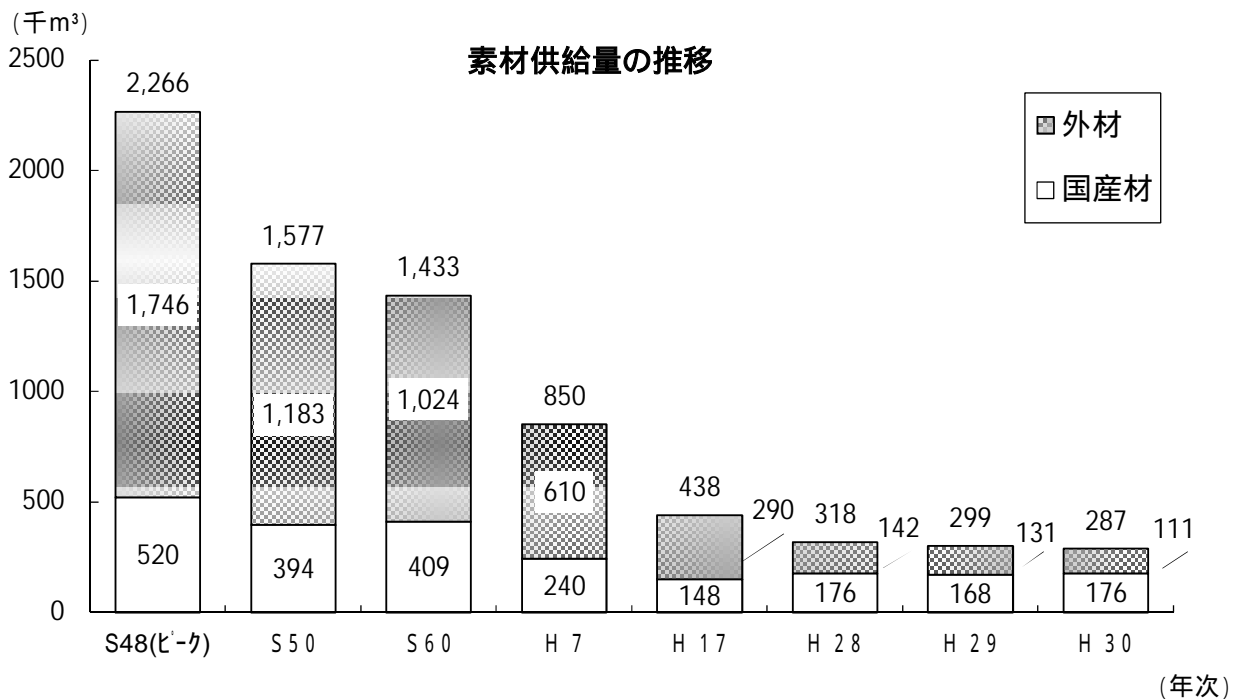
素材生産量は、昭和43年の844千 m^3 をピークに大幅に減少し、近年はピーク時の3割程度で推移している。



イ 素材供給

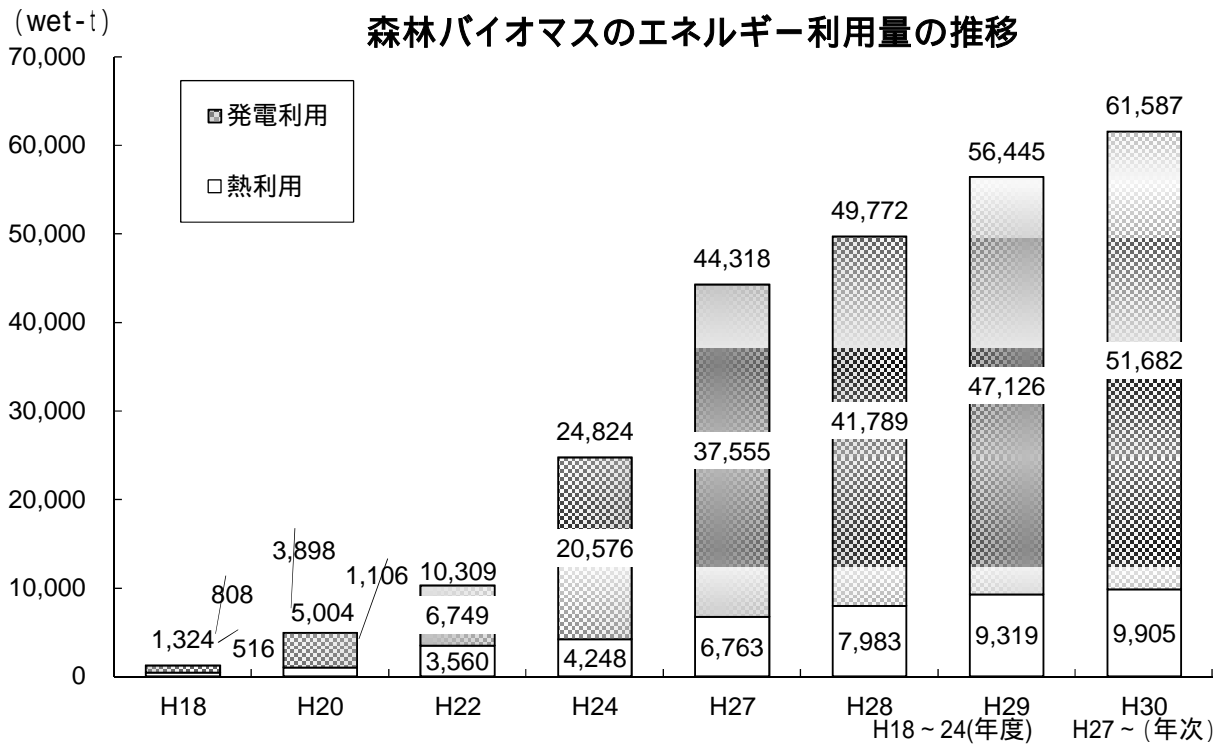
素材供給量は、昭和48年の2,266千 m^3 をピークに大幅に減少し、近年はピーク時の約1割まで減少している。

国産材、外材別では、平成20年までは外材が7割近くを占めていたが、近年、外材輸入量の減少により、平成25年からは国産材の割合が5割を超えている。



(2) 森林バイオマス (関連資料P67)

森林バイオマスのエネルギー利用は順調に増加している。

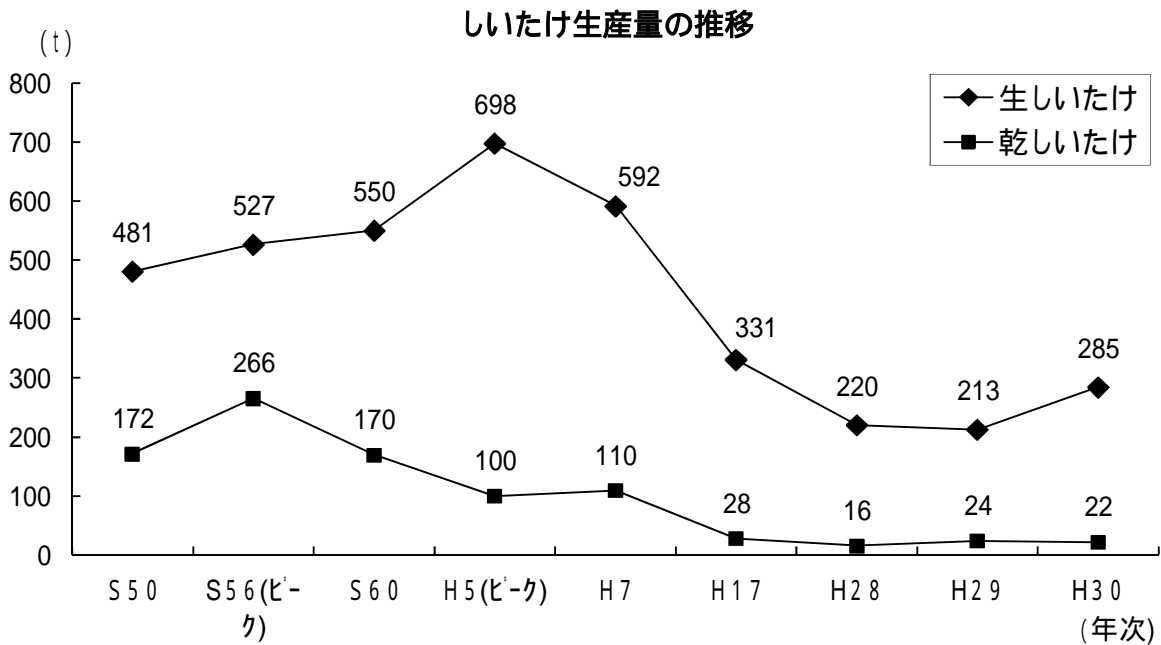


(3) 特用林産 (関連資料P68)

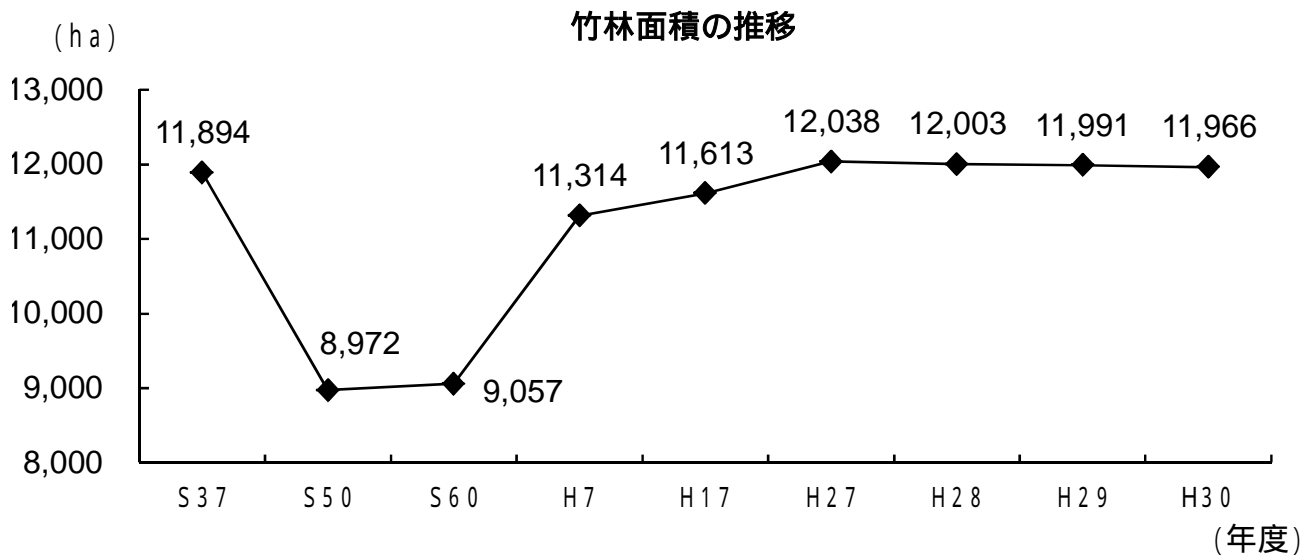
ア しいたけ

しいたけ生産量は、生しいたけが平成5年の698tを、乾しいたけは昭和56年の266tをピークに、大幅に減少している。

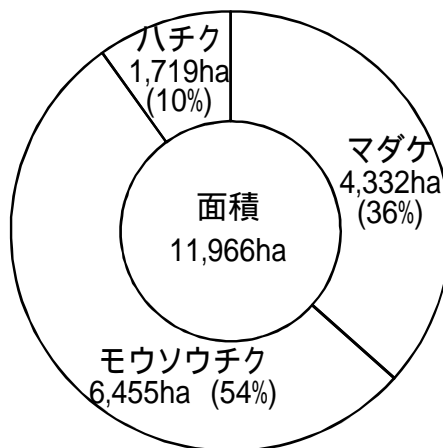
生しいたけはピーク時の4割程度まで減少し、乾しいたけにおいてはピーク時の1割以下まで減少している。



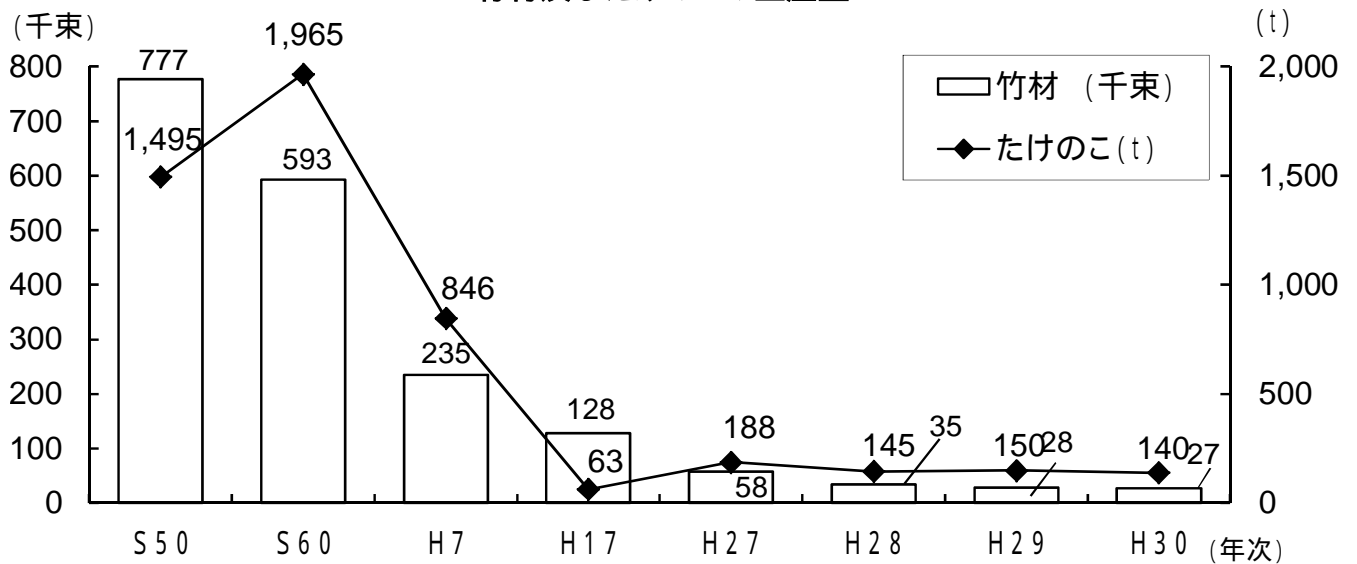
イ 竹林等
竹林面積は、近年、12,000ha程度で推移している。



種類別竹林面積



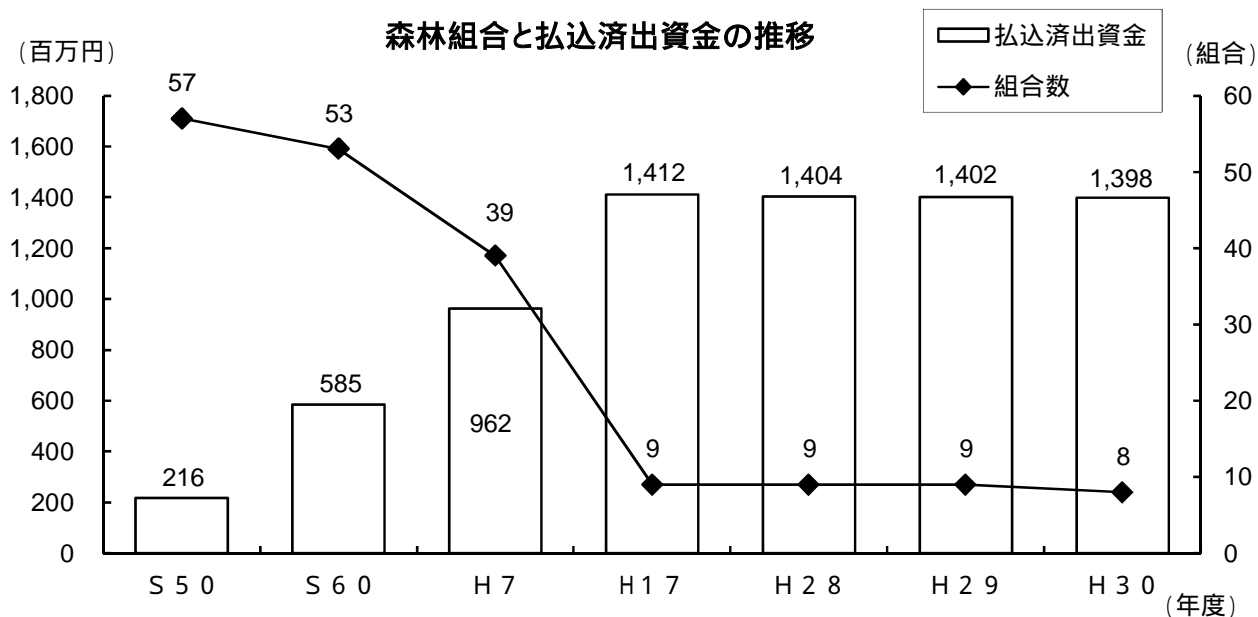
竹材及びたけのこの生産量



4. 森林組合

(1) 森林組合の概況 (関連資料P74,78)

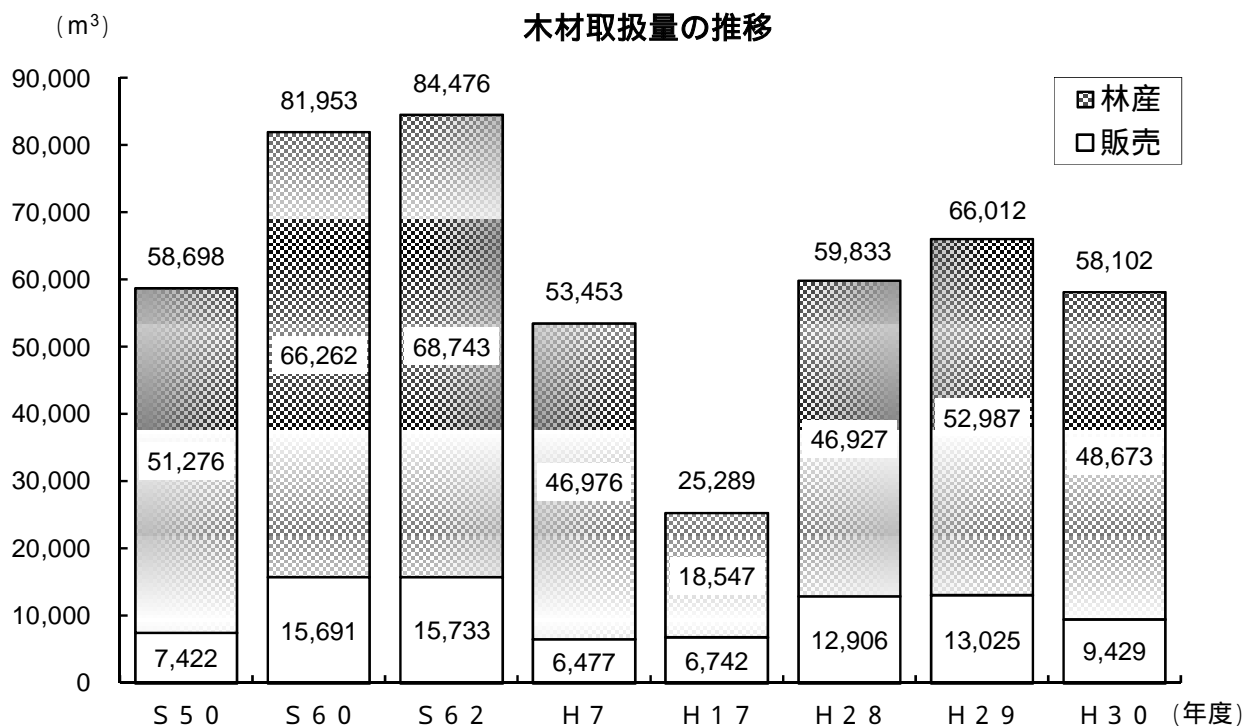
払込済出資金は、ここ数年横ばいで推移している。



区 分	年 度	S50	S60	H7	H17	H28	H29	H30
森林組合数		57	53	39	9	9	9	8
森林組合員数(人)		55,757	56,695	55,529	52,134	50,692	50,493	50,255
組合員森林所有面積(ha)		304,362	309,398	305,228	306,105	298,025	297,240	295,079
払込済出資金(百万円)		216	585	962	1,412	1,404	1,402	1,398

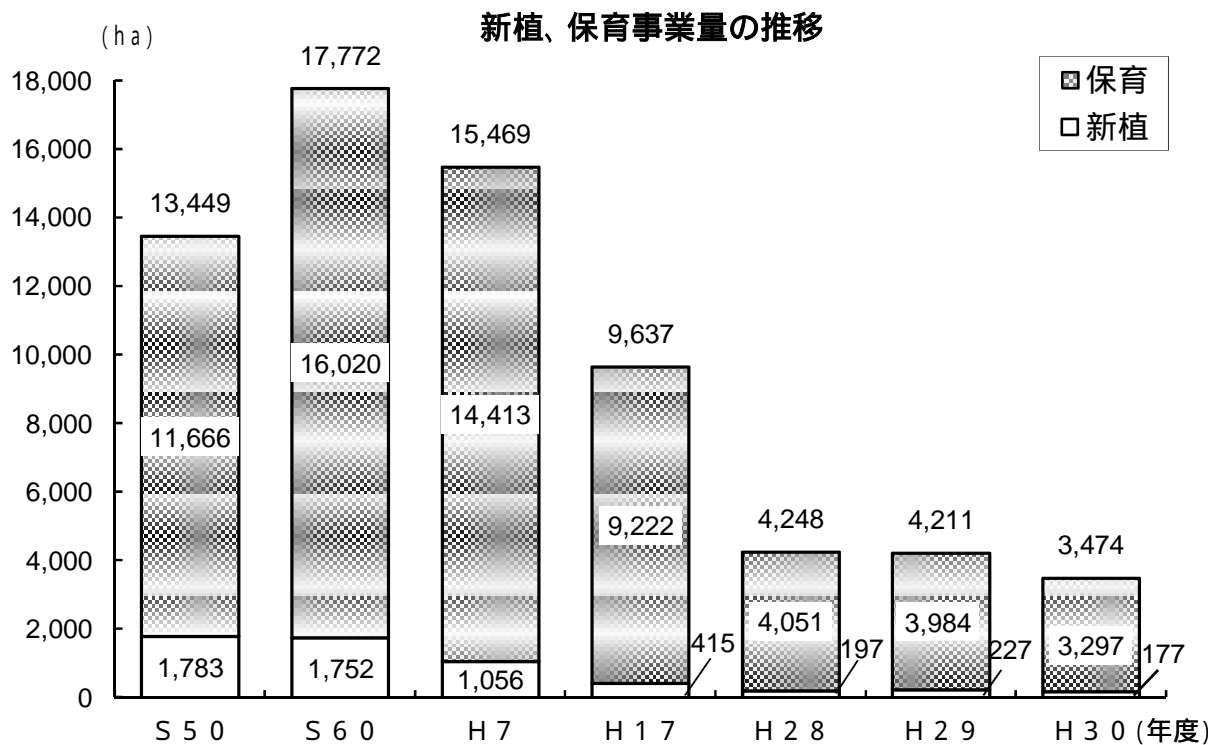
(2) 木材取扱量 (関連資料P76,79)

木材取扱量は、昭和62年度以降減少傾向にあったが、ここ数年持ち直しの動きが見られ



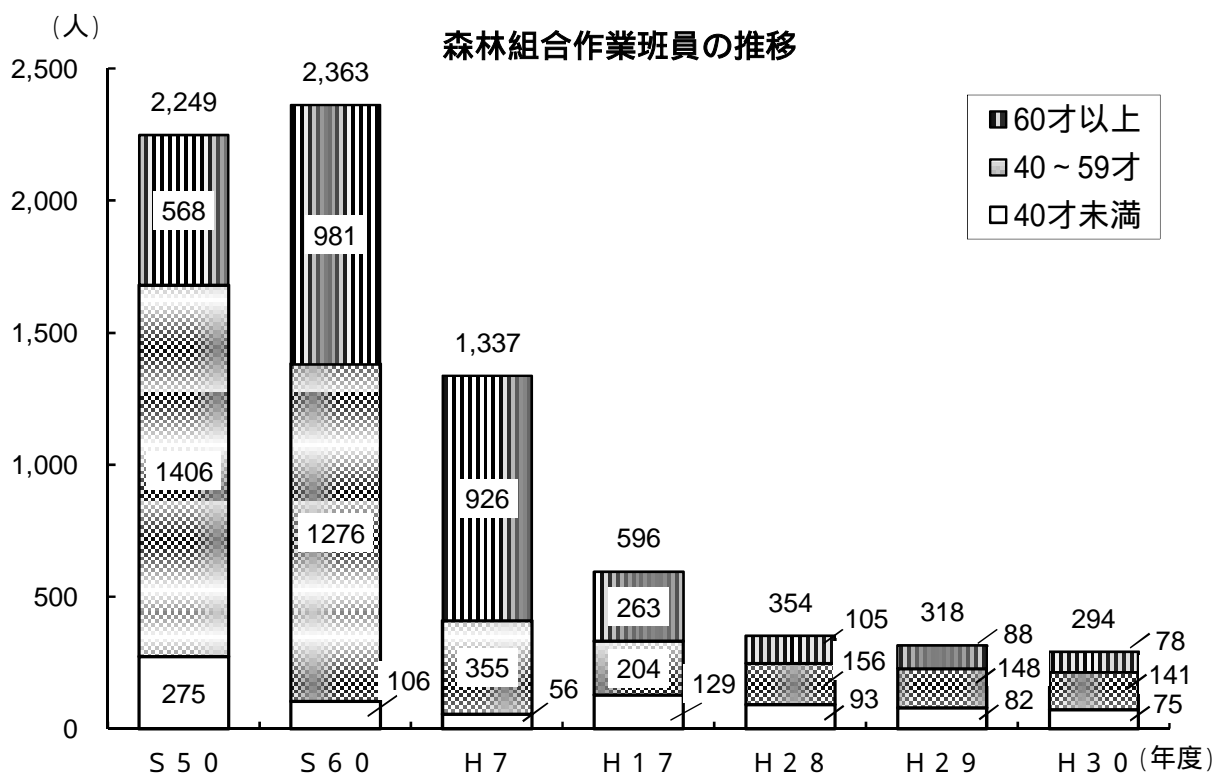
(3) 森林造成事業 (関連資料P76)

保育の事業量は、逡減傾向にある。



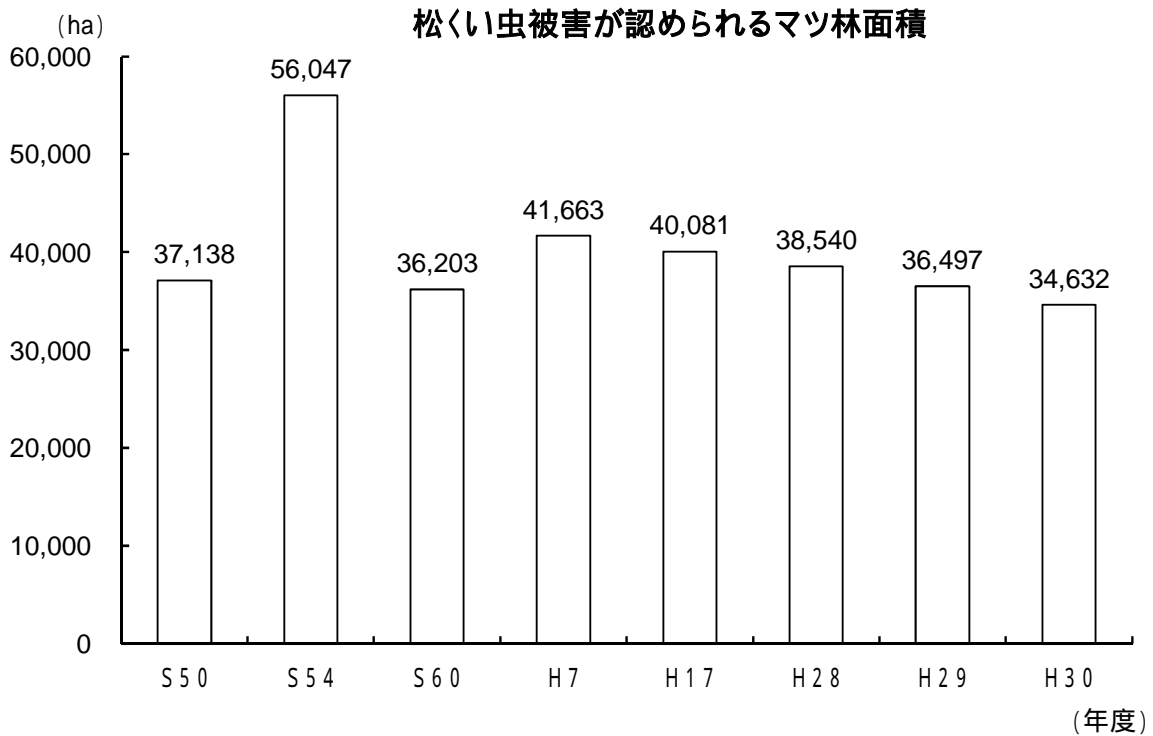
(4) 森林組合作業班 (関連資料P77)

作業班員数は、年々減少しているが、59歳以下の割合は増加している。

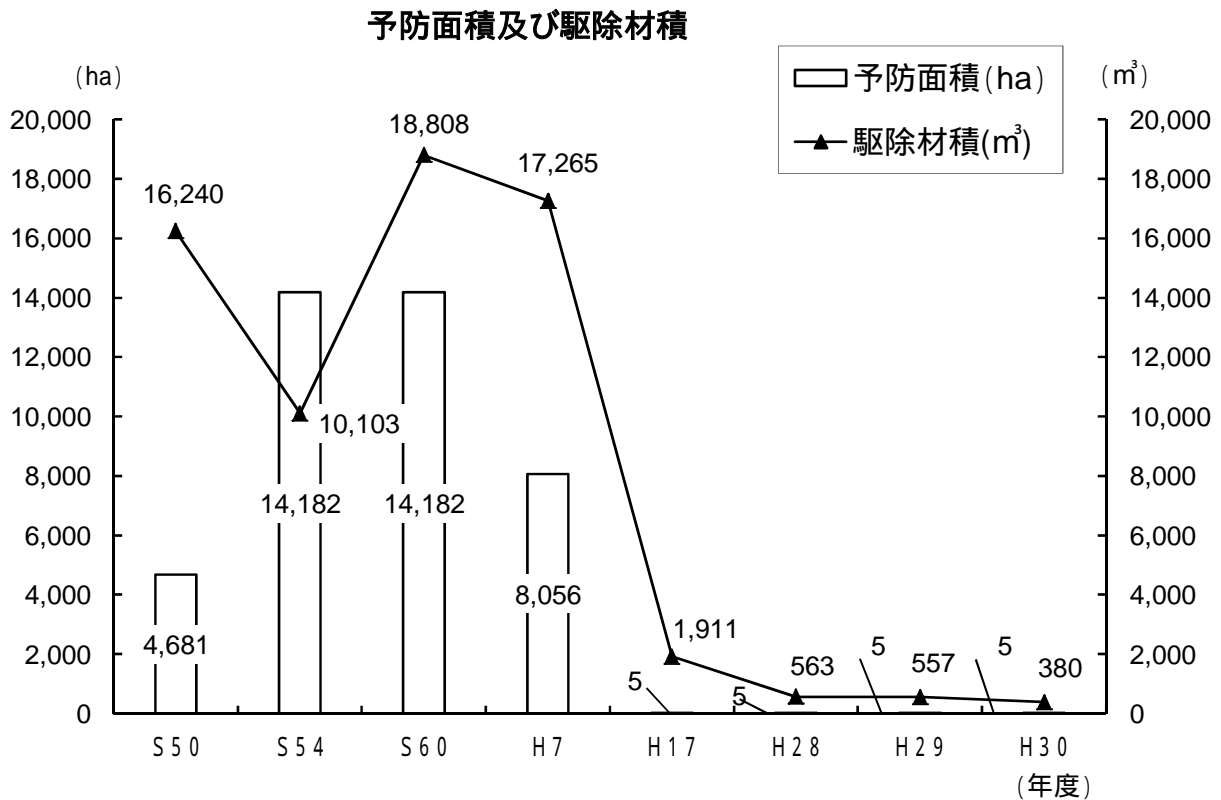


5. 森林被害

(1) 松くい虫被害 (関連資料P84)



(2) 松くい虫防除事業の推移 (関連資料P85)



6. 林業普及

(1) 林業士及び林業作業士の認定状況 (関連資料P89) (人)

区分	指導 林業士	青年 林業士	フォレスト マネー	フォレスト リーダー	フォレスト ワーカー	計
認定者数	80	4	72	29	180	365

作業士の認定者数は事業体支援班資料による。

(2) 主要林業機械の保有状況 (関連資料P90)

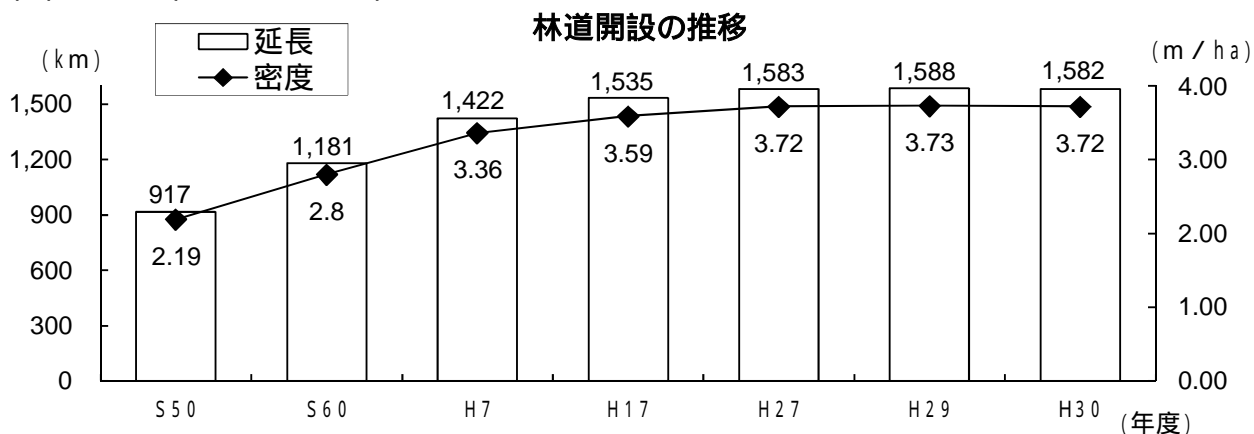
年度 機械種別	S50	S60	H7	H17	H27	H28	H29	H30
プロセッサ	-	-	2	10	11	10	11	11
ハーベスタ	-	-	1	1	15	18	21	23
フォワーダ	-	-	-	7	23	27	33	42
スイングヤータ	-	-	-	6	14	14	16	17
集材機	649	520	437	282	177	189	176	123
運材機	181	359	479	292	227	223	264	164
チェーンソー	5,431	12,324	12,029	10,534	5,905	5,788	5,493	4,432
刈払機	5,448	8,732	11,783	13,074	6,489	6,401	6,157	5,397

7. 林道等

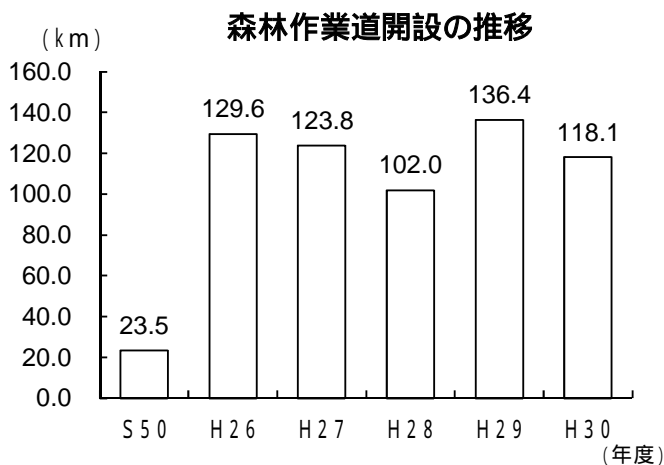
平成30年度は、8路線(延長2.4km)を開設等実施したが、公道への移管等により総延長は1,582kmとなった。

また、作業道(路)については、118kmが開設された。

(1) 林道 (関連資料P91)



(2) 森林作業道 (関連資料P55)



主要事業別森林作業道開設の推移

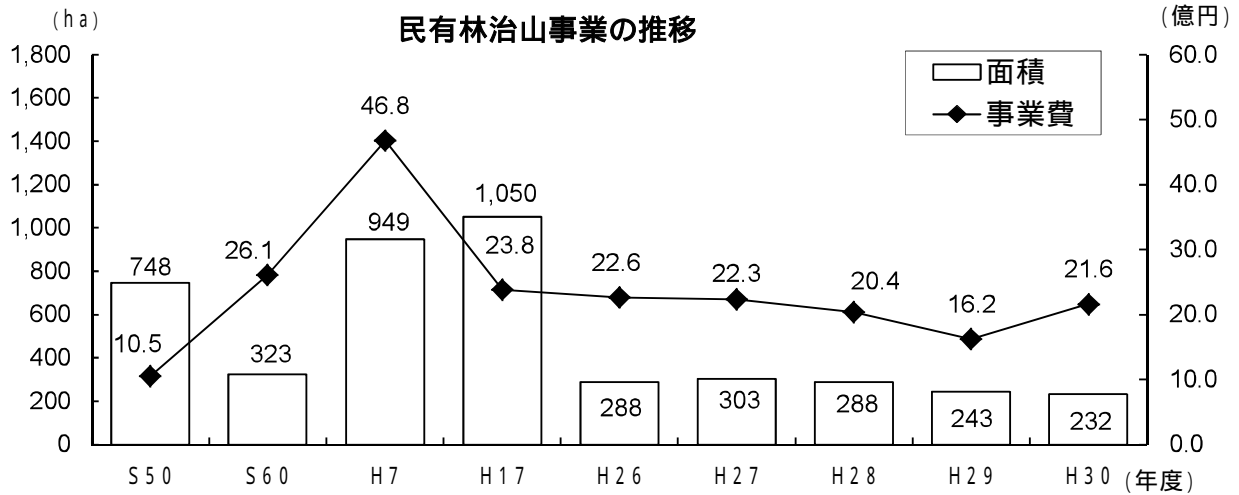
(単位:m)

	造間	林伐	林業構造 改善	特用林産	合計
S50	20,777	1,373	-	1,308	23,458
H26	129,576	-	-	-	129,576
H27	123,821	-	-	-	123,821
H28	102,013	-	-	-	102,013
H29	136,374	-	-	-	136,374
H30	118,096	-	-	-	118,096

8. 治山

(1) 治山事業の推移 (関連資料P102)

治山事業は、森林整備保全事業計画(平成26年度～平成30年度)及びやまぐち農林水産業活力創出行動計画(平成26年度～平成30年度)に基づき計画的な事業の推進に努めており、平成30年度に発生した災害に対する復旧事業と併せ191箇所(面積232ha、事業費21.6億円)を実施した。



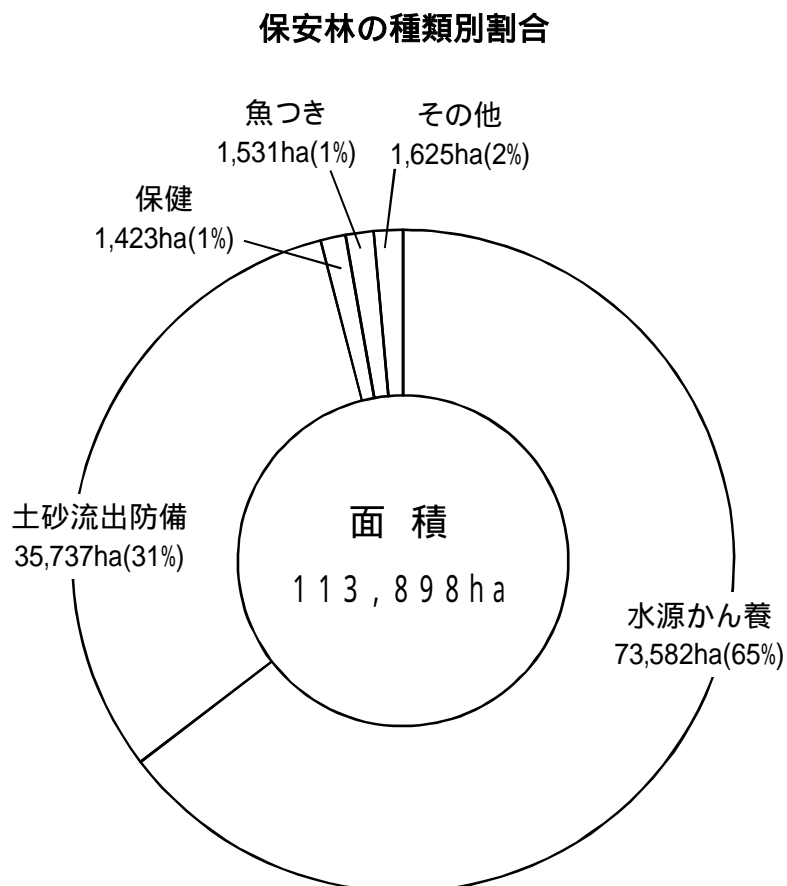
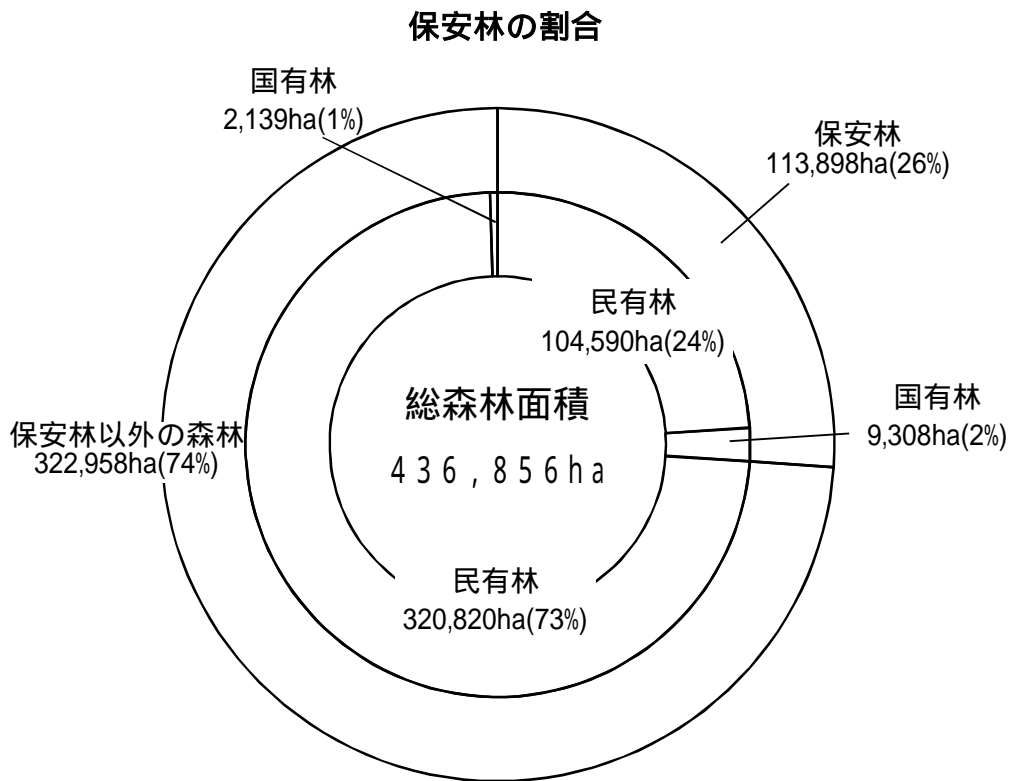
(2) 生活環境保全林 (関連資料 治山林道班資料)

生活環境保全林の概要

地区名	市 町	施行年度	区域面積	地区の愛称
			(ha)	
霜降山	宇 部 市	S47～49	200.00	霜降山市民の森
田床山	萩 市	S50～52	100.00	田床山市民の森
千坊山	光 市	S51～53	120.00	市民の森
太華山	周 南 市	S53～55	40.00	
長野山	周 南 市	S54～56	30.00	長野山緑地公園
天神山	防 府 市	S55～57	16.56	天神山森林公園
国見台	下 関 市	S56～58	62.00	国見台森林公園
菩提寺山	山陽小野田市	S57～59	30.00	菩提寺山市民の森
兄弟山	山 口 市	S58～60	13.00	おとどいやま森林公園
青海島	長 門 市	S59～61	30.00	青海島森林公園
嵩山	周防大島町	S60～62	42.00	長寿の森・嵩山森林公園
琴石山	柳 井 市	S61～63	18.60	琴石山グリーンパーク
笠戸高山	下 松 市	S62～H元	24.00	
烏帽子岳	周 南 市	S63～H2	34.80	烏帽子岳ウッドパーク
永安	岩 国 市	H元～2	8.50	周東町いこいの森
深坂	下 関 市	H元～3	46.10	サンサンフォレスト深坂
八丁峠	萩 市	H元～3	15.00	旭水の森
犬鳴	山 口 市	H2～3	18.50	犬鳴公園
高照寺山	岩 国 市	H2～4	62.00	高照寺山グリーンパーク
大浦岳	下 関 市	H3～4	41.83	大浦岳森林公園
十種ヶ峰	山 口 市	H4～5	29.80	
桜山	美 祢 市	H4～6	28.02	桜山森林公園
塔ヶ森	岩 国 市	H5～7	13.10	塔ヶ森展望公園
青海島	長 門 市	H6～7	10.00	
宇生	萩 市	H7～9	56.70	やすらぎの森宇生
右田ヶ岳	防 府 市	H5～11	492.10	
華山	下 関 市	H8～11	36.80	
高瀬湖	周 南 市	H10～13	24.37	
水尻	長 門 市	H12～14	30.20	いこいの森三隅

9. 保安林 (関連資料P110)

地域森林計画に基づき、計画的な整備に努めている。平成30年度末の保安林面積は、総森林面積の26%である。



10. その他

(1) 地域森林計画樹立状況 (関連資料: 地域森林計画書)

(単位: ha)

森林計画区	農林事務所	計画期間	民有林面積		
			対象森林	対象外森林	計
岩徳	岩国・柳井・周南	平成29年～38年	149,823	482	150,305
萩	萩	平成30年～39年	64,682	3	64,685
豊田	下関・長門	平成31年～40年	72,828	383	73,210
山口	山口・美祢	平成27年～36年	137,003	206	137,209
計			424,336	1,074	425,410

(2) 保有規模別林家数 (関連資料: 農林業センサス)

(単位: 戸、ha、%)

区分	2000年 (平成12年)		2005年 (平成17年)		2010年 (平成22年)		2015年 (平成27年)		H27/H22 林家数の 増減率	
	林家数	構成比	林家数	構成比	林家数	構成比	林家数	構成比		
	総数	33,114	100.0	28,119	100.0	28,366	100.0	26,457	100.0	93
保有 階 層 別	1～5ha	25,225	76.2	21,268	75.6	21,333	80.6	19,744	74.6	93
	5～20ha	6,889	20.8	5,872	20.9	5,969	22.6	5,667	21.4	95
	20～50ha	836	2.5	792	2.8	833	3.0	808	3.0	97
	50ha以上	164	0.5	187	0.7	231	0.9	238	0.9	103

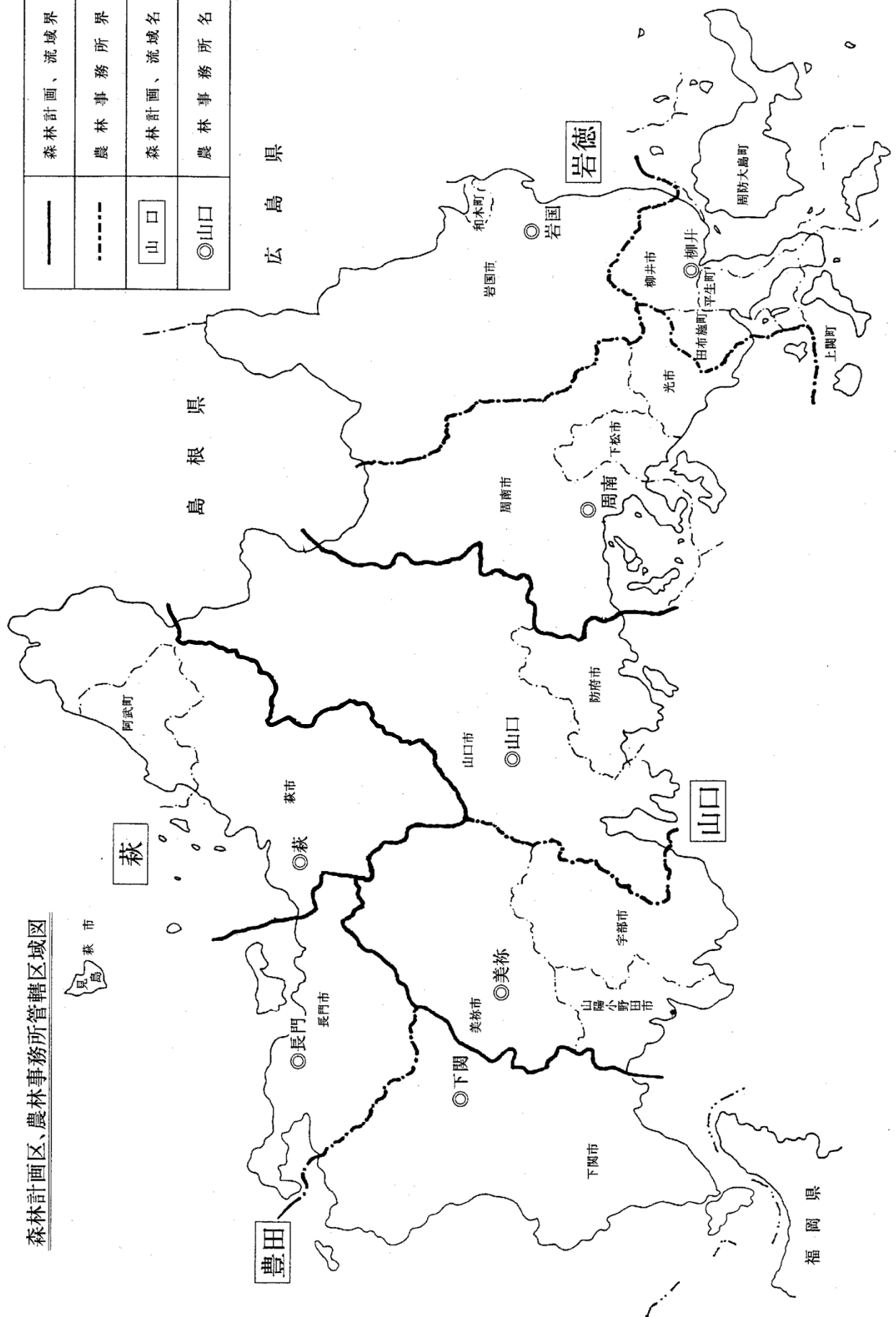
注: 1「林家」とは保有山林面積が1ha以上の世帯をいう。

(3) 森林経営計画の認定状況 (関連資料P33)

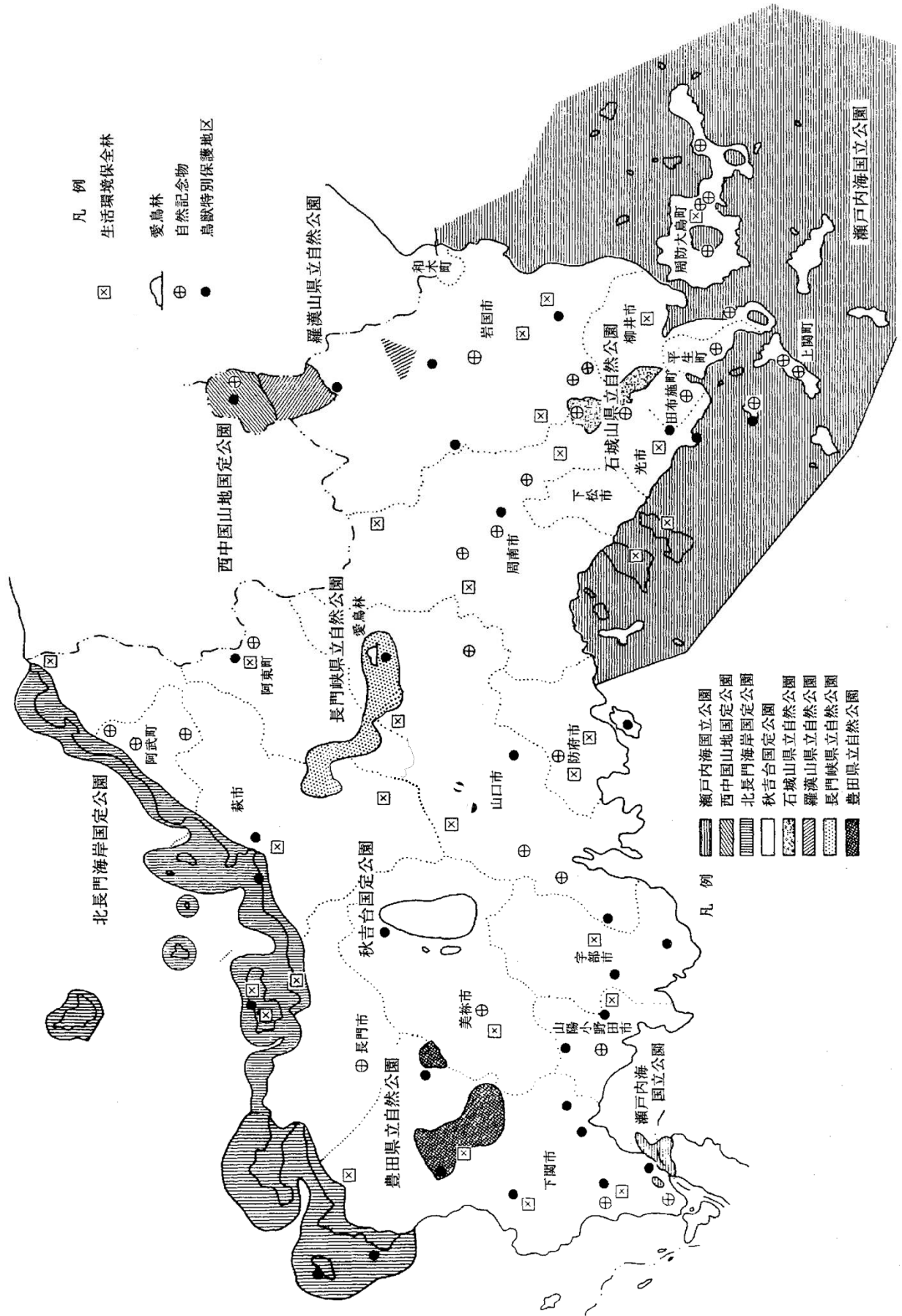
区分	件数		面積	
計	118	件	88,813	ha
林班計画	14	件	5,106	ha
区域計画	85	件	12,477	ha
属人計画	19	件	71,230	ha

森林計画区、農林事務所管轄区域図

——	森林計画、流域界
----	農林事務所界
□	山口
◎	山口



自然環境保全施設等整備状況図



凡例

- ☒ 生活環境保全林
- ⊕ 愛鳥林
- ⊕ 自然記念物
- 鳥獣特別保護地区

凡例

- ▨ 瀬戸内海国立公園
- ▨ 西中国山地国定公園
- ▨ 北長門海岸国定公園
- ▨ 秋吉台国定公園
- ▨ 石城山県立自然公園
- ▨ 羅漢山県立自然公園
- ▨ 長門峡県立自然公園
- ▨ 豊田県立自然公園

統計表

森林の現況

1. 市町別土地利用状況及び林野率

(単位:面積ha、率%)

市町	総土地面積	林野			その他				林野率
		総数	森林	原採草野地	耕地			その他	
					総数	田	畑		
総数	611,256	438,243	436,856	1,387	47,757	39,178	8,579	125,256	72
岩国農林水産事務所	88,430	71,892	71,356	536	3,259	2,558	701	13,279	81
岩国市	87,372	71,278	70,744	534	3,246	2,550	696	12,848	82
和木町	1,058	614	612	2	13	8	5	431	58
柳井農林水産事務所	39,784	21,441	21,412	29	4,926	2,773	2,153	13,417	54
柳井市	14,005	8,147	8,131	16	1,780	1,450	330	4,078	58
周防大島町	13,809	7,067	7,064	3	1,744	274	1,470	4,998	51
上関町	3,469	2,222	2,221	1	89	11	78	1,158	64
田布施町	5,042	2,589	2,585	4	820	668	152	1,633	51
平生町	3,459	1,416	1,411	5	493	370	123	1,550	41
周南農林水産事務所	83,777	61,417	61,246	170	4,154	3,556	598	18,206	73
下松市	8,935	5,407	5,401	7	373	323	50	3,155	61
光市	9,213	4,903	4,891	12	904	753	151	3,406	53
周南市	65,629	51,107	50,955	152	2,877	2,480	397	11,645	78
山口農林水産事務所	121,260	87,286	87,084	202	11,314	10,220	1,094	22,660	72
山口市	102,323	77,521	77,335	187	9,128	8,260	868	15,674	76
防府市	18,937	9,764	9,749	15	2,186	1,960	226	6,987	52
美祿農林水産事務所	89,238	55,823	55,644	180	7,828	6,590	1,238	25,587	63
宇部市	28,665	14,982	14,934	48	2,625	2,170	455	11,058	52
美祿市	47,264	34,646	34,522	124	3,778	3,230	548	8,840	73
山陽小野田市	13,309	6,195	6,187	8	1,425	1,190	235	5,689	47
下関農林事務所	71,610	47,177	47,074	103	7,630	6,440	1,190	16,803	66
下関市	71,610	47,177	47,074	103	7,630	6,440	1,190	16,803	66
長門農林水産事務所	35,731	26,868	26,825	42	3,355	3,100	255	5,508	75
長門市	35,731	26,868	26,825	42	3,355	3,100	255	5,508	75
萩農林水産事務所	81,426	66,340	66,215	125	5,291	3,941	1,350	9,795	81
萩市	69,831	56,563	56,448	115	4,520	3,340	1,180	8,748	81
阿武町	11,595	9,777	9,767	9	771	601	170	1,047	84

(資料) 総土地面積:国土交通省国土地理院「全国都道府県市町村別面積調」
 その他面積:中国四国農政局山口地域センター「山口農林水産統計年報」
 林野面積:地域森林計画書(岩徳、萩、豊田、山口)(地域森林計画対象外森林を含む)

(参考) 各計画書作成状況

農林事務所	作成時点	計画区名
岩国	H29. 3. 31	岩 徳
柳井		
周南		
山口	H27. 3. 31	山 口
美祿		
下関	H31. 3. 31	豊 田
長門		
萩	H30. 3. 31	萩

2. 市町別経営形態別森林面積

市町	総数	国 有 林				民 有			
		総数	国有林野 法による 国有林	官 行 造 林	その他 諸官庁 有 林	総数	公 有		
							総数	県行 造林	県有林
総 数	436,856	11,446	8,001	3,315	131	425,410	56,503	626	661
岩 国 農 林 水 産 事 務 所	71,356	1,815	1,545	267	3	69,541	3,098	-	28
岩 国 市	70,744	1,815	1,545	267	3	68,929	3,075	-	28
和 木 町	612	-	-	-	-	612	24	-	-
柳 井 農 林 水 産 事 務 所	21,412	158	-	145	13	21,254	1,494	-	50
柳 井 市	8,131	-	-	-	-	8,131	358	-	2
周防大島町	7,064	153	-	145	8	6,911	578	-	15
上 関 町	2,221	-	-	-	-	2,221	109	-	0
田布施町	2,585	-	-	-	-	2,585	378	-	33
平 生 町	1,411	5	-	-	5	1,406	71	-	-
周 南 農 林 水 産 事 務 所	61,246	1,737	920	766	51	59,510	7,516	-	93
下 松 市	5,401	500	500	-	-	4,900	1,358	-	9
光 市	4,891	-	-	-	-	4,891	622	-	50
周 南 市	50,955	1,237	420	766	51	49,718	5,537	-	34
山 口 農 林 水 産 事 務 所	87,084	5,180	4,098	1,075	8	81,904	15,618	435	242
山 口 市	77,335	5,122	4,098	1,017	8	72,213	13,614	435	224
防 府 市	9,749	58	-	58	-	9,691	2,004	-	18
美 祢 農 林 水 産 事 務 所	55,644	338	-	338	1	55,306	5,640	191	111
宇 部 市	14,934	-	-	-	-	14,934	2,331	20	42
美 祢 市	34,522	338	-	338	-	34,185	2,895	171	58
山陽小野田市	6,187	1	-	-	1	6,187	414	1	11
下 関 農 林 事 務 所	47,074	545	236	288	21	46,529	5,802	-	58
下 関 市	47,074	545	236	288	21	46,529	5,802	-	58
長 門 農 林 水 産 事 務 所	26,825	144	-	144	-	26,681	4,739	-	41
長 門 市	26,825	144	-	144	-	26,681	4,739	-	41
萩 農 林 水 産 事 務 所	66,215	1,530	1,203	293	34	64,685	12,595	-	39
萩 市	56,448	425	98	293	34	56,023	10,904	-	39
阿 武 町	9,767	1,105	1,105	-	-	8,662	1,691	-	-

(資料) 国有林(その他は除く): 国有林の地域別森林計画書

国有林(その他): 森林企画課林業企画班資料

民有林: 地域森林計画書(岩徳、萩、豊田、山口)(地域森林計画対象外森林を含む)

(単位:ha)

有 林		有 林								
市 町 有 林	財産区 有 林	総数	森林整備 センター	公 社 造 林	社 寺 有 林	会 社 有 林	各種団 体有林	共 同 有 林	共有林	個人有林
54,401	815	368,907	11,999	14,140	3,364	12,648	2,943	16,882	18,365	288,566
3,070	-	66,443	1,630	1,726	377	4,089	249	916	1,418	56,038
3,047	-	65,855	1,630	1,726	376	4,059	242	916	1,403	55,502
24	-	588	-	-	1	30	8	-	15	535
1,372	72	19,760	6	217	299	208	49	616	501	17,864
284	72	7,773	6	141	89	164	18	229	126	7,000
563	-	6,333	-	40	86	22	18	127	240	5,801
109	-	2,112	-	-	39	4	12	206	115	1,737
345	-	2,207	-	12	46	17	0	49	13	2,069
71	-	1,335	-	25	39	1	1	6	7	1,257
7,423	-	51,993	2,228	1,744	529	2,071	217	269	1,104	43,831
1,349	-	3,543	-	101	43	99	10	32	41	3,216
572	-	4,269	2	42	91	36	3	95	49	3,951
5,502	-	44,182	2,227	1,601	395	1,935	203	142	1,014	36,664
14,198	743	66,286	4,816	2,536	866	1,552	934	5,843	3,719	46,021
12,213	743	58,599	4,816	2,405	701	1,478	660	5,587	3,252	39,700
1,985	-	7,687	-	131	165	73	274	256	467	6,321
5,338	-	49,665	627	1,574	305	2,034	255	2,325	2,254	40,291
2,269	-	12,603	22	108	90	385	72	726	610	10,589
2,667	-	31,290	567	1,311	149	1,214	144	1,484	1,520	24,900
402	-	5,773	38	155	65	436	38	115	124	4,801
5,744	-	40,727	1,414	1,824	552	1,269	472	1,700	2,050	31,446
5,744	-	40,727	1,414	1,824	552	1,269	472	1,700	2,050	31,446
4,698	-	21,942	191	1,444	128	738	150	3,103	2,367	13,822
4,698	-	21,942	191	1,444	128	738	150	3,103	2,367	13,822
12,556	-	52,090	1,087	3,075	308	687	618	2,110	4,951	39,253
10,865	-	45,119	1,063	2,337	266	589	570	1,702	4,388	34,202
1,691	-	6,971	24	738	41	97	48	408	563	5,051

(参考) 民有林内訳

(単位:面積ha、割合%)

計画区名	民 有 林			割合 C/A*100
	総数(A) A=B+C	対象森林 (B)	対象外森林 (C)	
岩 徳	150,305	149,823	482	0.3
山 口	137,209	137,003	206	0.1
豊 田	73,210	72,828	383	0.5
萩	64,685	64,682	3	0.0
計	425,410	424,375	1,073	0.3

3. 市町別樹種別民有林面積及び蓄積

市町	総数		人工林								
			総数		スギ		ヒノキ		マツ類		広
	面積	蓄積	面積	蓄積	面積	蓄積	面積	蓄積	面積	蓄積	面積
総数	425,410	122,277,632	182,084	89,230,250	65,616	50,460,715	86,935	31,909,845	25,169	6,553,677	4,365
岩国農林水産事務所	69,541	24,190,219	33,881	17,931,924	12,474	10,067,721	17,303	6,798,617	3,673	1,036,440	431
岩国市	68,929	24,087,296	33,717	17,867,801	12,431	10,040,752	17,197	6,764,233	3,662	1,033,948	427
和木町	612	102,923	164	64,123	42	26,969	106	34,384	11	2,492	4
柳井農林水産事務所	21,254	2,823,311	6,047	1,766,303	1,406	767,896	4,101	944,654	314	44,172	226
柳井市	8,131	1,205,673	2,640	736,297	552	292,141	1,937	432,161	51	7,821	100
周防大島町	6,911	971,667	1,885	640,080	582	334,417	1,124	282,761	153	21,649	26
上関町	2,221	152,736	207	54,808	47	25,841	134	25,896	21	2,828	5
田布施町	2,585	295,894	815	201,376	130	68,106	584	126,433	35	4,380	66
平生町	1,406	197,341	499	133,742	95	47,391	321	77,403	54	7,494	29
周南農林水産事務所	59,510	18,831,688	27,458	14,842,033	11,223	8,830,905	12,777	5,140,376	2,886	841,399	572
下松市	4,900	1,329,210	1,742	958,376	798	626,111	642	258,003	251	70,557	52
光市	4,891	607,207	1,720	374,111	322	153,276	961	190,599	124	18,331	313
周南市	49,718	16,895,271	23,995	13,509,546	10,103	8,051,518	11,175	4,691,774	2,510	752,511	207
山口農林水産事務所	81,904	21,653,246	36,400	14,958,159	10,035	7,390,053	15,839	5,314,588	9,031	2,158,490	1,495
山口市	72,213	20,107,550	33,414	14,200,629	9,453	7,003,863	14,949	5,128,985	8,090	2,001,101	922
防府市	9,691	1,545,696	2,986	757,530	582	386,190	891	185,603	941	157,389	572
美祿農林水産事務所	55,306	16,824,224	22,252	11,860,715	9,099	7,201,622	10,095	3,964,414	2,642	663,697	417
宇部市	14,934	2,894,987	3,463	1,435,378	1,100	818,119	1,015	344,178	1,239	265,359	109
美祿市	34,185	12,738,964	17,237	9,809,937	7,600	6,106,800	8,227	3,341,040	1,129	341,300	281
山陽小野田市	6,187	1,190,273	1,552	615,400	400	276,703	852	279,196	274	57,038	27
下関農林事務所	46,529	11,248,644	17,013	7,928,619	5,807	4,235,946	9,226	3,253,307	1,623	406,275	357
下関市	46,529	11,248,644	17,013	7,928,619	5,807	4,235,946	9,226	3,253,307	1,623	406,275	357
長門農林水産事務所	26,681	7,703,114	12,663	5,985,193	4,567	3,431,128	5,668	1,996,777	2,120	526,177	308
長門市	26,681	7,703,114	12,663	5,985,193	4,567	3,431,128	5,668	1,996,777	2,120	526,177	308
萩農林水産事務所	64,685	19,003,186	26,370	13,957,304	11,006	8,535,444	11,926	4,497,112	2,879	877,027	559
萩市	56,023	16,603,827	22,747	12,203,463	9,581	7,466,037	10,457	3,993,027	2,305	706,587	404
阿武町	8,662	2,399,359	3,623	1,753,841	1,426	1,069,407	1,468	504,085	574	170,440	155

(資料) 地域森林計画書(岩徳、萩、豊田、山口)(地域森林計画対象外森林を含む)
対象外森林の割合については、P23に記載。

() 総数の蓄積は、人工林と天然林の蓄積の合計である。

(単位:面積ha、蓄積m³、タケ束、率%)

葉樹	天 然 林									タケ		無立木地		人 工 林 率
	総数		マツ類		クヌギ・ナラ類		その他の広葉樹		面積	蓄積	伐 採 跡 地	未 立 木 地 等		
	面積	蓄積	面積	蓄積	面積	蓄積	面積	蓄積						
306,013	226,368	33,047,382	46,262	10,797,464	1,658	234,027	178,448	22,015,891	11,966	14,000,300	289	4,703	43	
29,146	34,055	6,258,295	10,639	2,826,575	180	27,471	23,236	3,404,249	799	1,114,151	1	806	49	
28,868	33,656	6,219,495	10,586	2,816,851	179	27,374	22,891	3,375,270	775	1,078,625	1	781	49	
278	399	38,800	53	9,724	1	97	344	28,979	24	35,526	0	25	27	
9,581	14,022	1,057,008	2,748	411,466	112	6,465	11,162	639,077	834	993,720	1	350	28	
4,174	5,060	469,376	1,428	237,505	29	1,808	3,603	230,063	305	403,631	0	126	32	
1,253	4,778	331,587	955	122,056	72	4,099	3,751	205,432	160	169,977	0	88	27	
243	1,880	97,928	35	4,549	10	535	1,834	92,844	70	77,319	0	64	9	
2,457	1,501	94,518	113	16,912	0	18	1,388	77,588	209	242,961	1	58	32	
1,454	803	63,599	217	30,444	0	5	585	33,150	90	99,832	0	14	36	
29,353	29,195	3,989,655	6,017	1,378,392	188	23,399	22,990	2,587,864	2,129	2,505,165	18	710	46	
3,705	2,816	370,834	539	120,085	12	1,165	2,265	249,584	255	301,234	2	85	36	
11,905	2,665	233,096	687	108,134	1	28	1,977	124,934	410	513,284	6	90	35	
13,743	23,715	3,385,725	4,791	1,150,173	176	22,206	18,748	2,213,346	1,464	1,690,647	10	534	48	
95,028	43,674	6,695,087	16,820	3,554,599	196	27,777	26,658	3,112,711	967	1,236,502	24	839	44	
66,680	37,362	5,906,921	13,517	2,992,916	195	27,708	23,650	2,886,297	714	906,544	24	699	46	
28,348	6,312	788,166	3,304	561,683	1	69	3,007	226,414	253	329,958	0	140	31	
30,982	30,754	4,963,509	6,557	1,712,954	190	30,403	24,007	3,220,152	1,608	2,184,222	59	631	40	
7,722	10,744	1,459,609	2,734	620,089	12	1,327	7,998	838,193	461	614,942	16	250	23	
20,797	15,701	2,929,027	2,657	839,400	158	26,465	12,885	2,063,162	915	1,229,642	41	291	50	
2,463	4,310	574,873	1,166	253,465	20	2,611	3,124	318,797	232	339,638	2	90	25	
33,091	26,589	3,320,025	554	139,096	24	2,928	26,012	3,178,001	2,316	2,434,185	93	518	37	
33,091	26,589	3,320,025	554	139,096	24	2,928	26,012	3,178,001	2,316	2,434,185	93	518	37	
31,111	12,737	1,717,921	396	99,053	71	9,561	12,270	1,609,307	1,041	1,044,893	22	218	47	
31,111	12,737	1,717,921	396	99,053	71	9,561	12,270	1,609,307	1,041	1,044,893	22	218	47	
47,721	35,342	5,045,882	2,530	675,329	698	106,023	32,114	4,264,530	2,271	2,487,462	71	631	41	
37,812	30,681	4,400,364	2,122	558,347	600	91,802	27,958	3,750,215	2,002	2,166,475	53	540	41	
9,909	4,661	645,518	408	116,982	97	14,221	4,156	514,315	270	320,987	18	91	42	

4. 森林資源構成表

(1) 総計

区分	針 葉 樹								
	スギ		ヒノキ		マツ類・その他針葉樹		小計		
	面積	材積	面積	材積	面積	材積	面積	材積	
育 成 単 層 林	1	129	-	524	-	25	0	677	-
	2	156	14,263	1,047	26,296	54	1,736	1,257	42,295
	3	200	33,879	1,696	133,257	33	1,931	1,929	169,067
	4	386	105,259	3,469	485,148	16	1,653	3,871	592,060
	5	703	248,145	4,999	994,904	7	893	5,710	1,243,942
	6	1,239	532,458	7,193	1,864,722	19	2,987	8,451	2,400,167
	7	1,967	1,018,713	11,033	3,375,271	59	9,784	13,059	4,403,768
	8	2,520	1,481,761	13,358	4,830,391	310	59,363	16,188	6,371,515
	9	3,585	2,347,128	13,604	5,627,903	2,072	473,267	19,260	8,448,298
	10	8,146	5,932,798	11,275	5,177,243	5,880	1,521,966	25,301	12,632,007
	11	11,965	9,284,301	6,683	3,246,823	8,034	2,171,438	26,682	14,702,562
	12	16,534	13,552,584	5,568	2,809,655	4,983	1,415,678	27,084	17,777,917
	13	10,709	9,161,556	2,992	1,547,336	1,310	371,757	15,011	11,080,649
	14	2,459	2,173,838	715	378,001	274	70,078	3,448	2,621,917
	15	4,328	4,151,860	2,102	1,179,133	532	132,993	6,962	5,463,986
林計	65,027	50,038,543	86,257	31,676,083	23,607	6,235,524	174,891	87,950,150	

区分	針 葉 樹								
	スギ		ヒノキ		マツ類・その他針葉樹		小計		
	面積	材積	面積	材積	面積	材積	面積	材積	
育 成 複 層 林	1	7	-	7	-	2	-	17	-
	2	4	362	14	346	4	147	23	855
	3	6	1,010	44	3,095	2	181	52	4,286
	4	8	2,108	46	6,773	2	274	56	9,155
	5	29	10,286	115	25,477	0	47	145	35,810
	6	19	8,492	58	14,133	7	792	84	23,417
	7	4	2,062	13	3,458	6	821	23	6,341
	8	5	3,148	26	7,437	11	1,773	42	12,358
	9	13	7,508	46	17,267	130	21,385	189	46,160
	10	39	26,673	56	24,410	303	64,211	397	115,294
	11	117	86,452	55	25,496	563	125,881	736	237,829
	12	153	116,183	42	20,328	449	96,960	644	233,471
	13	88	71,164	38	19,479	208	46,296	334	136,939
	14	24	19,285	15	7,555	92	19,148	131	45,988
	15	72	67,439	102	58,508	155	39,985	328	165,932
林計	588	422,172	678	233,762	1,935	417,901	3,201	1,073,835	

区分	針 葉 樹								
	スギ		ヒノキ		マツ類・その他針葉樹		小計		
	面積	材積	面積	材積	面積	材積	面積	材積	
天 然 生 林	1	-	-	-	-	0	-	-	-
	2	-	-	-	-	0	0	-	-
	3	-	-	-	-	1	84	1	84
	4	-	-	-	-	0	23	0	23
	5	-	-	-	-	2	292	2	292
	6	-	-	-	-	19	3,356	19	3,356
	7	-	-	-	-	78	13,676	78	13,676
	8	-	-	-	-	193	32,555	193	32,555
	9	-	-	-	-	666	124,080	666	124,080
	10	-	-	-	-	2,147	438,779	2,147	438,779
	11	-	-	-	-	3,947	887,349	3,947	887,349
	12	-	-	-	-	8,520	1,995,443	8,520	1,995,443
	13	-	-	-	-	9,958	2,332,709	9,958	2,332,709
	14	-	-	-	-	5,740	1,367,789	5,740	1,367,789
	15	-	-	-	-	14,617	3,501,538	14,617	3,501,538
林計	-	-	-	-	45,888	10,697,673	45,888	10,697,673	

区分	針 葉 樹								
	スギ		ヒノキ		マツ類・その他針葉樹		小計		
	面積	材積	面積	材積	面積	材積	面積	材積	
合 計 伐跡	1	136	-	531	-	27	-	693	-
	2	161	14,625	1,062	26,642	58	1,883	1,280	43,150
	3	206	34,889	1,740	136,352	36	2,196	1,982	173,437
	4	395	107,367	3,515	491,921	18	1,950	3,928	601,238
	5	733	258,431	5,115	1,020,381	9	1,232	5,857	1,280,044
	6	1,258	540,950	7,251	1,878,855	45	7,135	8,553	2,426,940
	7	1,972	1,020,775	11,045	3,378,729	144	24,281	13,160	4,423,785
	8	2,526	1,484,909	13,384	4,837,828	514	93,691	16,423	6,416,428
	9	3,597	2,354,636	13,650	5,645,170	2,869	618,732	20,116	8,618,538
	10	8,185	5,959,471	11,331	5,201,653	8,329	2,024,956	27,845	13,186,080
	11	12,083	9,370,753	6,738	3,272,319	12,544	3,184,668	31,365	15,827,740
	12	16,686	13,668,767	5,610	2,829,983	13,951	3,508,081	36,248	20,006,831
	13	10,797	9,232,720	3,030	1,566,815	11,477	2,750,762	25,303	13,550,297
	14	2,482	2,193,123	730	385,556	6,106	1,457,015	9,318	4,035,694
	15	4,400	4,219,299	2,204	1,237,641	15,304	3,674,516	21,907	9,131,456
計	65,615	50,460,715	86,935	31,909,845	71,430	17,351,098	223,980	99,721,658	
伐跡									

(単位:面積ha、材積m³)

広葉樹						合計	
クヌギ・ナラ類		その他		小計		面積	材積
面積	材積	面積	材積	面積	材積		
209	-	122	-	331	-	1,008	-
262	6,902	184	4,408	446	11,310	1,704	53,605
166	7,672	234	9,884	401	17,556	2,330	186,623
174	12,712	281	16,380	455	29,092	4,326	621,152
263	23,157	266	20,335	528	43,492	6,238	1,287,434
310	32,388	276	22,069	586	54,457	9,037	2,454,624
190	23,952	133	11,567	323	35,519	13,381	4,439,287
94	12,251	258	26,002	353	38,253	16,541	6,409,768
26	3,522	390	43,507	416	47,029	19,676	8,495,327
21	3,398	1,234	148,851	1,255	152,249	26,556	12,784,256
14	2,308	2,593	342,996	2,608	345,304	29,289	15,047,866
11	1,375	2,857	376,268	2,867	377,643	29,952	18,155,560
11	1,369	866	112,889	876	114,258	15,888	11,194,907
10	1,192	219	29,004	228	30,196	3,676	2,652,113
8	1,133	296	39,763	304	40,896	7,266	5,504,882
1,770	133,331	10,209	1,203,923	11,979	1,337,254	186,869	89,287,404

広葉樹						合計	
クヌギ・ナラ類		その他		小計		面積	材積
面積	材積	面積	材積	面積	材積		
13	0	4	0	17	-	34	-
23	660	19	506	42	1,166	65	2,021
35	1,662	42	1,768	77	3,430	128	7,716
21	1,565	47	3,150	68	4,715	124	13,870
14	1,308	38	3,234	52	4,542	197	40,352
14	1,450	53	3,598	67	5,048	150	28,465
2	256	164	9,592	165	9,848	189	16,189
2	304	512	46,196	515	46,500	557	58,858
4	560	444	39,101	448	39,661	637	85,821
5	883	430	47,545	435	48,428	832	163,722
1	65	422	52,238	422	52,303	1,158	290,132
1	168	372	45,575	373	45,743	1,017	279,214
2	338	247	29,978	248	30,316	582	167,255
1	115	125	15,348	126	15,463	256	61,451
1	96	249	42,135	250	42,231	578	208,163
137	9,430	3,167	339,964	3,304	349,394	6,505	1,423,229

広葉樹						合計	
クヌギ・ナラ類		その他		小計		面積	材積
面積	材積	面積	材積	面積	材積		
1	-	154	-	155	-	155	-
0	0	540	15,132	540	15,132	540	15,132
0	14	618	30,513	619	30,527	620	30,611
0	0	467	34,047	467	34,047	468	34,070
3	224	976	88,136	980	88,360	982	88,652
19	1,851	2,912	313,867	2,932	315,718	2,950	319,074
14	1,775	3,280	358,288	3,294	360,063	3,372	373,739
14	1,992	4,484	428,321	4,498	430,313	4,691	462,868
31	4,127	6,166	625,796	6,197	629,923	6,863	754,003
61	8,007	12,609	1,291,345	12,670	1,299,352	14,817	1,738,131
159	22,176	18,189	2,177,947	18,348	2,200,123	22,295	3,087,472
262	36,587	27,918	3,532,056	28,180	3,568,643	36,700	5,564,086
442	63,820	35,317	4,580,808	35,759	4,644,628	45,716	6,977,337
282	40,652	22,381	2,929,672	22,663	2,970,324	28,403	4,338,113
339	49,098	31,548	4,233,032	31,887	4,282,130	46,504	7,783,668
1,627	230,323	167,560	20,638,960	169,187	20,869,283	215,076	31,566,956

広葉樹						合計	
クヌギ・ナラ類		その他		小計		面積	材積
面積	材積	面積	材積	面積	材積		
223	-	281	-	504	-	1,197	-
285	7,562	742	20,046	1,027	27,608	2,308	70,758
201	9,348	895	42,165	1,096	51,513	3,078	224,950
195	14,277	795	53,577	990	67,854	4,918	669,092
280	24,689	1,280	111,705	1,560	136,394	7,417	1,416,438
343	35,689	3,242	339,534	3,585	375,223	12,138	2,802,163
205	25,983	3,577	379,447	3,782	405,430	16,942	4,829,215
111	14,547	5,254	500,519	5,366	515,066	21,789	6,931,494
61	8,209	7,000	708,404	7,061	716,613	27,176	9,335,151
87	12,288	14,273	1,487,741	14,360	1,500,029	42,206	14,686,109
174	24,549	21,203	2,573,181	21,377	2,597,730	52,743	18,425,470
274	38,130	31,147	3,953,899	31,421	3,992,029	67,669	23,998,860
454	65,527	36,429	4,723,675	36,883	4,789,202	62,187	18,339,499
292	41,959	22,725	2,974,024	23,017	3,015,983	32,335	7,051,677
348	50,327	32,093	4,314,930	32,441	4,365,257	54,348	13,496,713
3,535	373,084	180,935	22,182,847	184,470	22,555,931	408,450	122,277,589
						289	

(2) 人工林

区分	針葉樹								
	スギ		ヒノキ		マツ類・その他針葉樹		小計		
	面積	材積	面積	材積	面積	材積	面積	材積	
育成単層林	1	129	-	524	-	25	-	677	-
	2	156	14,263	1,047	26,296	53	1,726	1,257	42,285
	3	200	33,879	1,696	133,257	33	1,931	1,929	169,067
	4	386	105,259	3,469	485,148	16	1,653	3,871	592,060
	5	703	248,145	4,999	994,904	6	843	5,709	1,243,892
	6	1,239	532,458	7,193	1,864,722	18	2,887	8,450	2,400,067
	7	1,967	1,018,713	11,033	3,375,271	59	9,777	13,059	4,403,761
	8	2,520	1,481,761	13,358	4,830,391	310	59,307	16,188	6,371,459
	9	3,585	2,347,128	13,604	5,627,903	2,070	472,879	19,259	8,447,910
	10	8,146	5,932,798	11,275	5,177,243	5,873	1,520,430	25,294	12,630,471
	11	11,965	9,284,301	6,683	3,246,823	8,022	2,168,639	26,670	14,699,763
	12	16,534	13,552,584	5,568	2,809,655	4,970	1,412,153	27,072	17,774,392
	13	10,709	9,161,556	2,992	1,547,336	1,302	369,811	15,003	11,078,703
	14	2,459	2,173,838	715	378,001	266	68,486	3,440	2,620,325
	15	4,328	4,151,860	2,102	1,179,133	519	130,329	6,949	5,461,322
計	65,027	50,038,543	86,257	31,676,083	23,542	6,220,851	174,826	87,935,477	

区分	針葉樹								
	スギ		ヒノキ		マツ類・その他針葉樹		小計		
	面積	材積	面積	材積	面積	材積	面積	材積	
育成複層林	1	7	0	7	0	1	-	16	-
	2	4	362	14	346	4	147	23	855
	3	6	1,010	44	3,095	2	181	52	4,286
	4	8	2,108	46	6,773	2	266	56	9,147
	5	29	10,286	115	25,477	0	47	145	35,810
	6	19	8,492	58	14,133	0	-	77	22,625
	7	4	2,062	13	3,458	2	287	19	5,807
	8	5	3,148	26	7,437	9	1,263	40	11,848
	9	13	7,508	46	17,267	114	18,227	173	43,002
	10	39	26,673	56	24,410	261	53,029	356	104,112
	11	117	86,452	55	25,496	498	107,606	671	219,554
	12	153	116,183	42	20,328	400	83,191	594	219,702
	13	88	71,164	38	19,479	177	36,738	303	127,381
	14	24	19,285	15	7,555	71	13,997	110	40,837
	15	72	67,439	102	58,508	83	17,847	257	143,794
計	588	422,172	678	233,762	1,626	332,826	2,892	988,760	

区分	針葉樹								
	スギ		ヒノキ		マツ類・その他針葉樹		小計		
	面積	材積	面積	材積	面積	材積	面積	材積	
人工林	1	136	-	531	-	26	-	692	-
	2	161	14,625	1,062	26,642	58	1,873	1,280	43,140
	3	206	34,889	1,740	136,352	35	2,112	1,981	173,353
	4	395	107,367	3,515	491,921	18	1,919	3,927	601,207
	5	733	258,431	5,115	1,020,381	7	890	5,854	1,279,702
	6	1,258	540,950	7,251	1,878,855	18	2,887	8,527	2,422,692
	7	1,972	1,020,775	11,045	3,378,729	61	10,064	13,078	4,409,568
	8	2,526	1,484,909	13,384	4,837,828	319	60,570	16,228	6,383,307
	9	3,597	2,354,636	13,650	5,645,170	2,185	491,106	19,432	8,490,912
	10	8,185	5,959,471	11,331	5,201,653	6,134	1,573,459	25,650	12,734,583
	11	12,083	9,370,753	6,738	3,272,319	8,521	2,276,245	27,342	14,919,317
	12	16,686	13,668,767	5,610	2,829,983	5,369	1,495,344	27,666	17,994,094
	13	10,797	9,232,720	3,030	1,566,815	1,480	406,549	15,307	11,206,084
	14	2,482	2,193,123	730	385,556	337	82,483	3,549	2,661,162
	15	4,400	4,219,299	2,204	1,237,641	602	148,176	7,206	5,605,116
計	65,615	50,460,715	86,935	31,909,845	25,169	6,553,677	177,718	88,924,237	
伐跡									

(単位:面積ha、材積m³)

広葉樹						合計	
クヌギ・ナラ類		その他		小計		面積	材積
面積	材積	面積	材積	面積	材積		
207	0	115	0	322	-	999	-
262	6,895	161	3,753	423	10,648	1,680	52,933
165	7,619	207	8,396	372	16,015	2,301	185,082
172	12,526	262	14,935	434	27,461	4,306	619,521
262	23,085	257	19,552	519	42,637	6,228	1,286,529
310	32,322	259	19,970	569	52,292	9,018	2,452,359
188	23,704	105	8,927	292	32,631	13,351	4,436,392
93	12,060	88	6,494	181	18,554	16,369	6,390,013
26	3,522	116	10,093	143	13,615	19,401	8,461,525
21	3,357	121	8,832	142	12,189	25,436	12,642,660
14	2,308	179	16,682	193	18,990	26,863	14,718,753
6	779	196	14,669	202	15,448	27,274	17,789,840
10	1,301	123	11,881	133	13,182	15,137	11,091,885
8	1,044	24	2,678	32	3,722	3,472	2,624,047
7	976	63	5,865	70	6,841	7,019	5,468,163
1,750	131,498	2,276	152,727	4,027	284,225	178,853	88,219,702

広葉樹						合計	
クヌギ・ナラ類		その他		小計		面積	材積
面積	材積	面積	材積	面積	材積		
12	-	4	-	17	-	32	-
23	651	17	471	40	1,122	63	1,977
35	1,662	42	1,763	77	3,425	128	7,711
21	1,561	44	3,018	65	4,579	121	13,726
14	1,303	35	3,087	50	4,390	195	40,200
13	1,415	19	1,754	32	3,169	109	25,794
0	7	1	79	1	86	21	5,893
2	229	1	157	3	386	43	12,234
4	521	5	338	9	859	182	43,861
1	69	10	894	11	963	368	105,075
0	24	12	1,004	12	1,028	684	220,582
0	4	6	612	6	616	601	220,318
0	-	3	219	3	219	306	127,600
1	109	10	706	10	815	120	41,652
0	4	1	127	1	131	258	143,925
126	7,559	212	14,229	338	21,788	3,230	1,010,548

広葉樹						合計	
クヌギ・ナラ類		その他		小計		面積	材積
面積	材積	面積	材積	面積	材積		
219	-	120	-	339	-	1,031	-
285	7,546	178	4,224	463	11,770	1,743	54,910
200	9,281	249	10,159	448	19,440	2,429	192,793
193	14,087	306	17,953	500	32,040	4,427	633,247
276	24,388	292	22,639	568	47,027	6,422	1,326,729
323	33,737	277	21,724	600	55,461	9,127	2,478,153
188	23,711	106	9,006	294	32,717	13,372	4,442,285
94	12,289	90	6,651	184	18,940	16,412	6,402,247
30	4,043	121	10,431	151	14,474	19,583	8,505,386
22	3,426	132	9,726	154	13,152	25,804	12,747,735
14	2,332	191	17,686	205	20,018	27,547	14,939,335
6	783	202	15,281	208	16,064	27,874	18,010,158
10	1,301	127	12,100	137	13,401	15,443	11,219,485
9	1,153	33	3,384	42	4,537	3,591	2,665,699
7	980	64	5,992	71	6,972	7,277	5,612,088
1,876	139,057	2,488	166,956	4,364	306,013	182,083	89,230,250
						71	

(3) 天然林

区分	針 葉 樹								
	スギ		ヒノキ		マツ類・その他針葉樹		小計		
	面積	材積	面積	材積	面積	材積	面積	材積	
育 成 単 層 林	1	-	-	-	-	-	-	-	-
	2	-	-	-	-	0	10	0	10
	3	-	-	-	-	-	-	-	-
	4	-	-	-	-	-	-	-	-
	5	-	-	-	-	0	50	0	50
	6	-	-	-	-	1	100	1	100
	7	-	-	-	-	0	7	0	7
	8	-	-	-	-	0	56	0	56
	9	-	-	-	-	2	388	2	388
	10	-	-	-	-	7	1,536	7	1,536
	11	-	-	-	-	11	2,799	11	2,799
	12	-	-	-	-	13	3,525	13	3,525
	13	-	-	-	-	8	1,946	8	1,946
	14	-	-	-	-	8	1,592	8	1,592
	15	-	-	-	-	13	2,664	13	2,664
計	-	-	-	-	64	14,673	64	14,673	

区分	針 葉 樹								
	スギ		ヒノキ		マツ類・その他針葉樹		小計		
	面積	材積	面積	材積	面積	材積	面積	材積	
育 成 複 層 林	1	-	-	-	1	-	1	-	
	2	-	-	-	-	-	-	-	
	3	-	-	-	-	-	-	-	
	4	-	-	-	-	0	8	8	
	5	-	-	-	-	-	-	-	
	6	-	-	-	-	7	792	7	792
	7	-	-	-	-	4	534	4	534
	8	-	-	-	-	2	510	2	510
	9	-	-	-	-	16	3,158	16	3,158
	10	-	-	-	-	41	11,182	41	11,182
	11	-	-	-	-	65	18,275	65	18,275
	12	-	-	-	-	50	13,769	50	13,769
	13	-	-	-	-	31	9,558	31	9,558
	14	-	-	-	-	21	5,151	21	5,151
	15	-	-	-	-	71	22,138	71	22,138
計	-	-	-	-	308	85,075	308	85,075	

区分	針 葉 樹								
	スギ		ヒノキ		マツ類・その他針葉樹		小計		
	面積	材積	面積	材積	面積	材積	面積	材積	
天 然 生 林	1	-	-	-	-	-	-	-	
	2	-	-	-	-	-	-	-	
	3	-	-	-	-	1	84	1	84
	4	-	-	-	-	0	23	0	23
	5	-	-	-	-	2	292	2	292
	6	-	-	-	-	19	3,356	19	3,356
	7	-	-	-	-	78	13,676	78	13,676
	8	-	-	-	-	193	32,555	193	32,555
	9	-	-	-	-	666	124,080	666	124,080
	10	-	-	-	-	2,147	438,779	2,147	438,779
	11	-	-	-	-	3,947	887,349	3,947	887,349
	12	-	-	-	-	8,520	1,995,443	8,520	1,995,443
	13	-	-	-	-	9,958	2,332,709	9,958	2,332,709
	14	-	-	-	-	5,740	1,367,789	5,740	1,367,789
	15	-	-	-	-	14,617	3,501,538	14,617	3,501,538
計	-	-	-	-	45,888	10,697,673	45,888	10,697,673	

区分	針 葉 樹							
	スギ		ヒノキ		マツ類・その他針葉樹		小計	
	面積	材積	面積	材積	面積	材積	面積	材積
天 然 林 合 計 伐 跡	1	-	-	-	1	-	1	-
	2	-	-	-	0	10	0	10
	3	-	-	-	2	84	2	84
	4	-	-	-	0	31	0	31
	5	-	-	-	3	342	3	342
	6	-	-	-	26	4,248	26	4,248
	7	-	-	-	82	14,217	82	14,217
	8	-	-	-	196	33,121	196	33,121
	9	-	-	-	684	127,626	684	127,626
	10	-	-	-	2,195	451,497	2,195	451,497
	11	-	-	-	4,024	908,423	4,024	908,423
	12	-	-	-	8,582	2,012,737	8,582	2,012,737
	13	-	-	-	9,997	2,344,213	9,997	2,344,213
	14	-	-	-	5,769	1,374,532	5,769	1,374,532
	15	-	-	-	14,701	3,526,340	14,701	3,526,340
計	-	-	-	-	46,261	10,797,421	46,261	10,797,421

(単位:面積ha、材積m3)

クヌギ・ナラ類		広葉樹				合計	
		その他		小計			
面積	材積	面積	材積	面積	材積	面積	材積
3	-	7	-	9	-	9	-
0	7	23	655	24	662	24	672
1	53	28	1,488	29	1,541	29	1,541
2	186	19	1,445	21	1,631	21	1,631
1	72	9	783	10	855	10	905
1	66	17	2,099	18	2,165	19	2,265
2	248	28	2,640	30	2,888	30	2,895
2	191	170	19,508	171	19,699	172	19,755
-	-	273	33,414	273	33,414	275	33,802
0	41	1,113	140,019	1,113	140,060	1,121	141,596
-	-	2,415	326,314	2,415	326,314	2,426	329,113
5	596	2,660	361,599	2,665	362,195	2,678	365,720
1	68	743	101,008	743	101,076	751	103,022
1	148	195	26,326	196	26,474	205	28,066
1	157	233	33,898	234	34,055	247	36,719
20	1,833	7,932	1,051,196	7,952	1,053,029	8,016	1,067,702

クヌギ・ナラ類		広葉樹				合計	
		その他		小計			
面積	材積	面積	材積	面積	材積	面積	材積
0	-	0	-	0	-	1	-
0	9	1	35	2	44	2	44
-	-	0	5	0	5	0	5
0	4	2	132	2	136	2	144
0	5	2	147	2	152	2	152
0	35	35	1,844	35	1,879	42	2,671
2	249	162	9,513	164	9,762	168	10,296
1	75	511	46,039	512	46,114	514	46,624
0	39	439	38,763	440	38,802	455	41,960
4	814	419	46,651	423	47,465	465	58,647
0	41	409	51,234	410	51,275	475	69,550
1	164	366	44,963	367	45,127	416	58,896
2	338	243	29,759	245	30,097	276	39,655
0	6	116	14,642	116	14,648	137	19,799
1	92	248	42,008	249	42,100	320	64,238
12	1,871	2,955	325,735	2,966	327,606	3,274	412,681

クヌギ・ナラ類		広葉樹				合計	
		その他		小計			
面積	材積	面積	材積	面積	材積	面積	材積
1	-	154	-	155	-	155	-
-	-	540	15,132	540	15,132	540	15,132
0	14	618	30,513	619	30,527	620	30,611
-	-	467	34,047	467	34,047	468	34,070
3	224	976	88,136	980	88,360	982	88,652
19	1,851	2,912	313,867	2,932	315,718	2,950	319,074
14	1,775	3,280	358,288	3,294	360,063	3,372	373,739
14	1,992	4,484	428,321	4,498	430,313	4,691	462,868
31	4,127	6,166	625,796	6,197	629,923	6,863	754,003
61	8,007	12,609	1,291,345	12,670	1,299,352	14,817	1,738,131
159	22,176	18,189	2,177,947	18,348	2,200,123	22,295	3,087,472
262	36,587	27,918	3,532,056	28,180	3,568,643	36,700	5,564,086
442	63,820	35,317	4,580,808	35,759	4,644,628	45,716	6,977,337
282	40,652	22,381	2,929,672	22,663	2,970,324	28,403	4,338,113
339	49,098	31,548	4,233,032	31,887	4,282,130	46,504	7,783,668
1,627	230,323	167,560	20,638,960	169,187	20,869,283	215,076	31,566,956

クヌギ・ナラ類		広葉樹				合計	
		その他		小計			
面積	材積	面積	材積	面積	材積	面積	材積
4	-	161	-	165	-	166	-
1	16	564	15,822	565	15,838	565	15,848
1	67	646	32,006	648	32,073	650	32,157
2	190	488	35,624	490	35,814	491	35,845
5	301	987	89,066	992	89,367	994	89,709
20	1,952	2,964	317,810	2,984	319,762	3,011	324,010
17	2,272	3,470	370,441	3,488	372,713	3,570	386,930
17	2,258	5,165	493,868	5,181	496,126	5,377	529,247
31	4,166	6,879	697,973	6,909	702,139	7,593	829,765
65	8,862	14,142	1,478,015	14,207	1,486,877	16,402	1,938,374
160	22,217	21,013	2,555,495	21,172	2,577,712	25,196	3,486,135
268	37,347	30,944	3,938,618	31,213	3,975,965	39,794	5,988,702
444	64,226	36,303	4,711,575	36,747	4,775,801	46,743	7,120,014
283	40,806	22,692	2,970,640	22,975	3,011,446	28,744	4,385,978
341	49,347	32,029	4,308,938	32,370	4,358,285	47,072	7,884,625
1,658	234,027	178,447	22,015,891	180,105	22,249,918	226,366	33,047,339
						218	

5. 市町別地域森林計画対象森林の異動状況

(単位:面積ha)

市町	森林から森林外への異動										森林以外から森林への異動					
	総 数	農 地	ゴ ル フ 場 等 地	レ ジ ャ ー 施 設 用 地	住 宅 ・ 別 荘 ・ 工 場 ・ 建 物	敷 地 及 び そ の 付 帯 地	採 石 ・ 採 土 場	ダ ム	道 路	山 栗 地	原 野 採 草 地	そ の 他	総 数	農 地	山 栗 地	原 野 採 草 地
総 数	501	5	-	-	65	49	1	163	-	-	218	20	3	-	3	14
岩国農林水産事務所	16	-	-	-	4	4	-	-	-	-	8	0	-	-	0	0
岩 国 市	16	-	-	-	4	4	-	-	-	-	8	0	-	-	0	-
和 木 町	-	-	-	-	-	-	-	-	-	-	-	0	-	-	-	0
柳井農林水産事務所	-	-	-	-	-	-	-	-	-	-	-	9	-	-	1	8
柳 井 市	-	-	-	-	-	-	-	-	-	-	-	4	-	-	0	3
周 防 大 島 町	-	-	-	-	-	-	-	-	-	-	-	2	-	-	-	2
上 関 町	-	-	-	-	-	-	-	-	-	-	-	0	-	-	-	0
田 布 施 町	-	-	-	-	-	-	-	-	-	-	-	2	-	-	-	2
平 生 町	-	-	-	-	-	-	-	-	-	-	-	2	-	-	1	1
周南農林水産事務所	32	0	-	-	5	8	0	2	-	-	16	7	-	-	1	6
下 松 市	0	-	-	-	0	-	-	0	-	-	-	1	-	-	-	1
光 市	3	0	-	-	3	-	-	-	-	-	-	5	-	-	0	4
周 南 市	29	-	-	-	3	8	0	2	-	-	16	0	-	-	0	-
山口農林水産事務所	171	2	-	-	35	27	0	94	-	-	13	1	1	-	-	-
山 口 市	133	2	-	-	30	19	0	75	-	-	7	1	1	-	-	-
防 府 市	39	-	-	-	5	9	-	19	-	-	7	-	-	-	-	-
美祢農林水産事務所	121	-	-	-	-	1	-	1	-	-	119	3	1	1	-	-
宇 部 市	46	-	-	-	-	1	-	1	-	-	44	0	-	0	-	-
美 祢 市	61	-	-	-	-	-	-	-	-	-	61	2	1	1	-	-
山 陽 小 野 田 市	14	-	-	-	-	-	-	-	-	-	14	-	-	-	-	-
下関農林事務所	29	0	-	-	11	0	1	17	-	-	1	0	0	0	-	-
下 関 市	29	0	-	-	11	-	1	17	-	-	1	0	0	0	-	-
長門農林水産事務所	11	0	-	-	3	-	0	8	-	-	0	1	1	0	-	-
長 門 市	11	-	-	-	3	-	0	8	-	-	0	1	1	0	-	-
萩農林水産事務所	122	3	-	-	8	8	-	42	-	-	61	1	1	0	-	-
萩 市	112	3	-	-	7	8	-	36	-	-	58	1	1	0	-	-
阿 武 町	10	0	-	-	1	-	-	6	-	-	3	-	-	-	-	-

(資料) 地域森林計画書(岩徳、萩、豊田、山口)

森 林 計 画

1. 森林経営計画の認定状況

単位: ha

区 分	林班計画		区域計画		属人計画		計	
	件数	面積	件数	面積	件数	面積	件数	面積
計	13	4,994	85	12,477	20	71,342	118	88,813
市町長認定 県知事認定	13	4,994	85	12,477	16	67,753	114	85,224
大臣認定	-	-	-	-	4	3,589	4	3,589

(平成30年度末時点で有効な計画)

2 市町別樹種別標準伐期齢

市町	地 域	標準伐期齢						
		スギ	ヒノキ	マツ	その他の針葉樹	クヌギ	その他の広葉樹	キリ
岩国農林事務所 岩国市	内陸(師木野、小瀬、御庄、藤河、北河内、南河内、旧本郷町、旧錦町、旧美川町、旧美和町)	35	40	30	45	10	20	
	内海沿岸(旧岩国市岩国、通津、旧由宇町、旧玖珂町、旧周東町)	40	45	30	45	10	20	
	和木町	40	45	30	45	10	20	
柳井農林事務所 柳井市 周防大島町 上関町 田布施町 平生町		40	45	30	45	10	20	
		40	45	30	45	10	20	
		40	45	30	45	10	20	
		40	45	30	45	10	20	
		40	45	30	45	10	20	
周南農林事務所 下松市 光市 周南市		40	45	30	45	10	20	
		40	45	30	45	10	20	
	旧都濃町、旧向道村、旧和田村、旧鹿野町	35	40	30	45	10	20	
	上記を除く地域	40	45	30	45	10	20	
山口農林事務所 山口市	旧山口市 内陸(仁保、宮野、山口、吉敷)、旧徳地町、旧阿東町	35	40	30	45	10	20	
	旧山口市 内海沿岸(仁保、宮野、山口、吉敷を除く)、旧秋穂町、旧小郡町、旧阿知須町	40	45	30	45	10	20	
	防府市	40	45	30	45	10	20	
美祢農林事務所 宇部市 美祢市 山陽小野田市	内陸	35	40	30	45	10	20	
	内海沿岸	40	45	30	45	10	20	
		35	40	30	45	10	20	
		40	45	30	45	10	20	
下関農林事務所 下関市	旧下関市(内日を除く)	40	45	30	45	10	20	
	旧下関市 内日、旧菊川町、旧豊田町、旧豊浦町	35	40	30	45	10	20	
	旧豊北町	35	40	30	45	10	20	10
長門農林事務所 長門市		35	40	30	45	10	20	
萩農林事務所 萩市 阿武町		35	40	30	45	10	20	
		35	40	30	45	10	20	

(資料)市町村森林整備計画書

森林整備地域活動支援交付金事業

1. 交付実績

(1) 交付実績の推移

(単位: ha, 円)

年 度	協定数	積算基礎森林面積	交付金額
26	26	1,935.68	18,615,320
27	25	2,693.31	30,824,600
28	10	1,358.33	10,975,566
29	6	810.79	6,610,704
30	4	433.78	5,168,380

(2) 市町別交付実績

(単位: ha, 円)

市 町	協定数	積算基礎 森林面積	交付金額	市 町	協定数	積算基礎 森林面積	交付金額
総 数	4	433.78	5,168,380	美祿農林水産事務所			
岩国水産農林事務所	1	86.10	1,500,000	宇 部 市	-	-	-
岩 国 市	1	86.10	1,500,000	美 祿 市	-	-	-
和 木 町	-	-	-	山陽小野田市	-	-	-
柳井農林水産事務所	1	68.98	1,000,000	下関農林事務所			
柳 井 市	1	68.98	1,000,000	下 関 市	-	-	-
周防大島町	-	-	-	長門農林水産事務所			
上 関 町	-	-	-	長 門 市	-	-	-
田布施町	-	-	-	萩農林水産事務所	1	78.70	1,068,380
平 生 町	-	-	-	萩 市	-	-	-
周南農林水産事務所				阿 武 町	1	78.70	1,068,380
下 松 市	-	-	-				
光 市	-	-	-				
周 南 市	-	-	-				
山口農林水産事務所	1	200.00	1,600,000				
山 口 市	1	200.00	1,600,000				
防 府 市	-	-	-				

やまぐち森林づくり県民税関連事業

1. 事業概要

(1) 森林活力再生事業

森林機能回復事業

荒廃した人工林の強度間伐により、森林の持つ多面的機能の回復を図る。

繁茂竹林整備事業

繁茂竹林の伐採と再生竹の除去等により、自然林への回復を誘導する。

(2) 地域が育む豊かな森林づくり推進事業

中山間地域対策

集落周辺の里山林を明るく見通しのよい森林へ誘導し、山地災害や鳥獣被害防止、美しい景観の保全等の取組を支援する。

地域課題対策

市町が独自に取り組む多様な森林整備を支援する。

(3) 地域森林づくり活動強化対策事業

森林環境ボランティアリーダー養成事業

各地で森林ボランティア活動や森林環境教育等に取り組んでいる団体のリーダーの確保及び育成を行う。

森林環境活動サポート事業

森林ボランティア団体等が自ら行う森林整備活動や体験交流活動等を支援する。

2. 事業実績

(1) 森林活力再生事業市町別実績

森林機能回復事業

(単位:ha)

市町	箇所数	面積	市町	箇所数	面積
総 数	445	399.20	美 祢 農 林 水 産 事 務 所	82	57.90
岩 国 農 林 水 産 事 務 所	87	94.96	宇 部 市	1	0.12
岩 国 市	87	94.96	美 祢 市	72	49.92
和 木 町	-	-	山陽小野田市	9	7.86
柳 井 農 林 水 産 事 務 所	35	14.38	下 関 農 林 事 務 所	32	31.40
柳 井 市	9	3.44	下 関 市	32	31.40
周防大島町	14	5.71	長 門 農 林 水 産 事 務 所	14	18.91
上 関 町	-	-	長 門 市	14	18.91
田 布 施 町	8	3.76	萩 農 林 水 産 事 務 所	59	60.40
平 生 町	4	1.47	萩 市	59	60.40
周 南 農 林 水 産 事 務 所	96	62.80	阿 武 町	-	-
下 松 市	6	3.42			
光 市	-	-			
周 南 市	90	59.38			
山 口 農 林 水 産 事 務 所	40	58.45			
山 口 市	39	55.90			
防 府 市	1	2.55			

繁茂竹林整備事業

ア 竹の全伐

(単位:ha)

市町	箇所数	面積	市町	箇所数	面積
総 数	25	76.02	美祢農林水産事務所	4	8.19
岩国農林水産事務所	2	7.35	宇 部 市	1	0.59
岩 国 市	2	7.35	美 祢 市	1	2.10
和 木 町	-	-	山陽小野田市	2	5.50
柳井農林水産事務所	2	4.40	下 関 農 林 事 務 所	6	17.96
柳 井 市	-	-	下 関 市	6	17.96
周防大島町	2	4.40	長門農林水産事務所	1	3.38
上 関 町	-	-	長 門 市	1	3.38
田布施町	-	-	萩農林水産事務所	4	15.50
平生町	-	-	萩 市	2	10.58
周南農林水産事務所	3	10.30	阿 武 町	2	4.92
下 松 市	1	4.20			
光 市	1	0.90			
周 南 市	1	5.20			
山口農林水産事務所	3	8.94			
山 口 市	3	8.94			
防 府 市	-	-			

イ 再生竹の除去等

(単位:ha)

市町	箇所数	面積	市町	箇所数	面積
総 数	94	250.80	美祢農林水産事務所	17	29.91
岩国農林水産事務所	7	18.25	宇 部 市	6	8.22
岩 国 市	4	9.48	美 祢 市	11	21.69
和 木 町	3	8.77	山陽小野田市	-	-
柳井農林水産事務所	9	27.64	下 関 農 林 事 務 所	13	37.95
柳 井 市	5	13.39	下 関 市	13	37.95
周防大島町	-	-	長門農林水産事務所	10	27.84
上 関 町	-	-	長 門 市	10	27.84
田布施町	4	14.25	萩農林水産事務所	12	42.74
平生町	-	-	萩 市	10	34.05
周南農林水産事務所	13	37.54	阿 武 町	2	8.69
下 松 市	3	7.20			
光 市	5	11.10			
周 南 市	5	19.24			
山口農林水産事務所	13	28.93			
山 口 市	10	21.78			
防 府 市	3	7.15			

(2) 地域が育む豊かな森林づくり推進事業市町別実績

中山間地域対策

市町	箇所数	概要
岩国市	1	人工林の抜き伐りや繁茂竹林の伐採等、集落周辺の里山林整備
柳井市	1	雑木や笹竹の伐採による里山林整備
田布施町	1	繁茂竹林の伐採による里山林整備
光市	1	雑木や繁茂竹林の伐採による里山林整備
周南市	1	雑木の伐採による里山林整備
美祢市	3	繁茂竹林の伐採による農地周辺の里山林整備
山陽小野田市	1	集落内に点在・繁茂する竹林の伐採

地域課題対策

市町	箇所数	概要
岩国市	2	人工林侵入竹林の伐採、山頂展望台周辺の広葉樹の抜き伐り
和木町	2	災害時避難道周辺の荒廃森林の伐採等
周防大島町	1	遊歩道周辺の広葉樹の抜き伐り
上関町	1	史跡周辺の広葉樹の植栽等
平生町	5	山頂付近の竹林伐採、危険木伐採、繁茂竹林の伐採等
下松市	1	観光施設周辺の広葉樹の抜き伐り
周南市	2	山頂周辺の広葉樹の抜き伐り、植栽等
山口市	1	セラピーロード周辺の広葉樹の抜き伐り、歩道補修等
防府市	2	公園内の広葉樹の植栽、歩道補修等
宇部市	3	竹林の抜き伐り
下関市	1	遊歩道周辺の広葉樹の抜き伐り、植栽等
長門市	3	公園内の広葉樹の抜き伐り、竹林伐採等
萩市	1	史跡周辺の竹林伐採
阿武町	2	山頂付近の植栽樹の保育、公園内の広葉樹の抜き伐り、植栽等

(3) 地域森林づくり活動強化対策事業実績

森林環境ボランティアリーダー養成事業

項目	概要
ボランティアリーダー養成研修	地域のボランティア活動の中核となる指導者の養成研修 (7団体15名参加)
ボランティアミーティング	森林ボランティア間の連携や情報交換を促進するミーティング (7団体15名参加)

森林環境活動サポート事業

ア 森林整備活動に対する支援

市町	団体名	概要
光市	上中市自治会	森林整備(植栽・下刈・除伐)、竹林整備
山口市	森の案内人の会	森林整備(植栽・下刈・除伐)、歩道整備
山口市	特定非営利活動法人 もりのこえん	森林整備(除伐・間伐)、竹林整備、歩道整備
下関市	出合いの森ファンクラブ	森林整備(下刈・除伐)、竹林整備

イ 森林環境教育・体験交流活動に対する支援

市町	団体名	概要
岩国市	やまぐちログ匠の会	木工体験、森林環境学習等
周南市	ふれあいの森なんでも工房	森林散策、木工体験等
山口市	竹林ボランティア山口	竹細工、椎茸駒打ち体験等
山口市	やまぐちウッドスクール	「木育」を行う人材育成等
宇部市	楠むらづくり株式会社	遊具製作ワークショップ、林業の仕事体験等
下関市	かぐや姫の里づくりの会	竹細工、森林環境学習等
長門市	竹林ボランティア俵山	竹林体験学習、竹林整備活動等

ウ 市町への支援

市町	保管場所	概要
山口市	山口市小郡総合支所	自走式木材粉碎機(小型)1台購入

造 林

1. 育成単層林整備

(1) 人工造林

ア 樹種別民有林人工造林面積の推移 (単位:ha)

年度	総数	針 葉 樹						広葉樹
		総数	すぎ	ひのき	あかまつ	くろまつ	その他	
26	206.78	130.06	8.72	116.81	3.74	0.74	0.05	76.72
27	260.45	191.12	35.51	153.17	2.08	0.31	0.05	69.33
28	233.30	157.69	29.47	121.96	6.00	0.12	0.14	75.61
29	236.84	194.24	42.44	148.76	1.56	0.17	1.31	42.60
30	198.50	163.21	44.22	117.84	0.93	0.09	0.13	35.29

イ 資金別人工造林面積の推移 (単位:ha)

年度	総数	補 助 造 林				融 資 造 林				自 力 造 林	森林整備センター
		総数	公有林	公社造林	その他	総数	公有林	公社造林	その他		
26	206.78	62.95	21.31	-	41.64	-	-	-	-	26.29	117.54
27	260.45	147.34	21.20	-	126.14	-	-	-	-	25.46	87.65
28	233.30	133.28	34.08	-	99.20	-	-	-	-	22.09	77.93
29	236.84	140.68	45.65	-	95.03	-	-	-	-	16.15	80.01
30	198.50	120.67	34.75	-	85.92	-	-	-	-	11.06	66.77

ウ 施行主体別造林種別人工造林面積 (単位:ha)

施行主体	総 数	再 造 林	拡 大 造 林	備 考
総 数	131.73	93.44	38.29	
県	5.72	2.13	3.59	
市 町 村	35.11	29.00	6.11	
そ の 他	90.90	62.31	28.59	
森林整備センター	66.77	-	-	

注) 人工造林には治山事業を含む。

注) 森林整備センターは外数とする。

工 市町別造林実績

市町	総 数			補 助											
	再造林	拡大造林	総 数	水源涵養機能維持増進			山地災害防止/土壤保全機能維持増進			快適環境形成機能維持増進					
				再造林	拡大造林	総 数	再造林	拡大造林	総 数	再造林	拡大造林				
総 数	131.73	93.44	38.29	120.67	88.31	32.36	113.76	82.60	31.16	4.94	4.81	0.13	0.21	-	0.21
岩国農林水産事務所	5.03	4.28	0.75	5.03	4.28	0.75	5.03	4.28	0.75	-	-	-	-	-	-
岩国市	5.03	4.28	0.75	5.03	4.28	0.75	5.03	4.28	0.75	-	-	-	-	-	-
和木町	-	-	-	-	-	-	-	-	-	-	-	-	-	-	-
柳井農林水産事務所	4.52	0.11	4.41	4.52	0.11	4.41	4.52	0.11	4.41	-	-	-	-	-	-
柳井市	3.98	0.11	3.87	3.98	0.11	3.87	3.98	0.11	3.87	-	-	-	-	-	-
周防大島町	-	-	-	-	-	-	-	-	-	-	-	-	-	-	-
上関町	-	-	-	-	-	-	-	-	-	-	-	-	-	-	-
田布施町	0.39	-	0.39	0.39	-	0.39	0.39	-	0.39	-	-	-	-	-	-
平生町	0.15	-	0.15	0.15	-	0.15	0.15	-	0.15	-	-	-	-	-	-
周南農林水産事務所	33.55	25.85	7.70	33.45	25.75	7.70	31.48	24.85	6.63	-	-	-	0.21	-	0.21
下松市	1.60	1.60	-	1.60	1.60	-	0.79	0.79	-	-	-	-	-	-	-
光市	6.03	0.09	5.94	6.03	0.09	5.94	4.87	-	4.87	-	-	-	0.21	-	0.21
周南市	25.92	24.16	1.76	25.82	24.06	1.76	25.82	24.06	1.76	-	-	-	-	-	-
山口農林水産事務所	39.76	31.02	8.74	35.47	28.27	7.20	35.47	28.27	7.20	-	-	-	-	-	-
山口市	36.64	28.89	7.75	35.47	28.27	7.20	35.47	28.27	7.20	-	-	-	-	-	-
防府市	3.12	2.13	0.99	-	-	-	-	-	-	-	-	-	-	-	-
美祢農林水産事務所	11.19	9.56	1.63	11.19	9.56	1.63	11.09	9.46	1.63	0.10	0.10	-	-	-	-
宇部市	0.15	0.15	-	0.15	0.15	-	0.15	0.15	-	-	-	-	-	-	-
美祢市	10.93	9.30	1.63	10.93	9.30	1.63	10.83	9.20	1.63	0.10	0.10	-	-	-	-
山陽小野田市	0.11	0.11	-	0.11	0.11	-	0.11	0.11	-	-	-	-	-	-	-
下関農林事務所	12.28	8.18	4.10	11.57	8.18	3.39	10.12	6.86	3.26	1.45	1.32	0.13	-	-	-
下関市	12.28	8.18	4.10	11.57	8.18	3.39	10.12	6.86	3.26	1.45	1.32	0.13	-	-	-
長門農林水産事務所	7.50	5.49	2.01	6.98	5.49	1.49	3.59	2.10	1.49	3.39	3.39	-	-	-	-
長門市	7.50	5.49	2.01	6.98	5.49	1.49	3.59	2.10	1.49	3.39	3.39	-	-	-	-
萩農林水産事務所	17.90	8.95	8.95	12.46	6.67	5.79	12.46	6.67	5.79	-	-	-	-	-	-
萩市	11.68	8.33	3.35	9.32	6.13	3.19	9.32	6.13	3.19	-	-	-	-	-	-
阿武町	6.22	0.62	5.60	3.14	0.54	2.60	3.14	0.54	2.60	-	-	-	-	-	-

森林整備センターは外数とする。

(単位:ha)

						融 資			自 力									セ ン タ ー
保健文化機能 維持増進			木材生産機能 維持増進			総 数	再 造 林	拡 大 造 林	総 数			治 山			その他			森 林 整 備
総 数	再 造 林	拡 大 造 林	総 数	再 造 林	拡 大 造 林				再 造 林	拡 大 造 林	総 数	再 造 林	拡 大 造 林	総 数	再 造 林	拡 大 造 林	総 数	
-	-	-	1.76	0.90	0.86	-	-	-	11.06	5.13	5.93	5.72	2.13	3.59	5.34	3.00	2.34	66.77
-	-	-	-	-	-	-	-	-	-	-	-	-	-	-	-	-	-	11.20
-	-	-	-	-	-	-	-	-	-	-	-	-	-	-	-	-	-	11.20
-	-	-	-	-	-	-	-	-	-	-	-	-	-	-	-	-	-	-
-	-	-	-	-	-	-	-	-	-	-	-	-	-	-	-	-	-	-
-	-	-	-	-	-	-	-	-	-	-	-	-	-	-	-	-	-	-
-	-	-	1.76	0.90	0.86	-	-	-	0.10	0.10	-	-	-	-	0.10	0.10	-	5.77
-	-	-	0.81	0.81	-	-	-	-	-	-	-	-	-	-	-	-	-	-
-	-	-	0.95	0.09	0.86	-	-	-	-	-	-	-	-	-	-	-	-	-
-	-	-	-	-	-	-	-	-	0.10	0.10	-	-	-	-	0.10	0.10	-	5.77
-	-	-	-	-	-	-	-	-	4.29	2.75	1.54	2.72	2.13	0.59	1.57	0.62	0.95	14.26
-	-	-	-	-	-	-	-	-	1.17	0.62	0.55	-	-	-	1.17	0.62	0.55	14.26
-	-	-	-	-	-	-	-	-	3.12	2.13	0.99	2.72	2.13	0.59	0.40	-	0.40	-
-	-	-	-	-	-	-	-	-	-	-	-	-	-	-	-	-	-	-
-	-	-	-	-	-	-	-	-	-	-	-	-	-	-	-	-	-	-
-	-	-	-	-	-	-	-	-	0.71	-	0.71	-	-	-	0.71	-	0.71	19.90
-	-	-	-	-	-	-	-	-	0.71	-	0.71	-	-	-	0.71	-	0.71	19.90
-	-	-	-	-	-	-	-	-	0.52	-	0.52	-	-	-	0.52	-	0.52	6.77
-	-	-	-	-	-	-	-	-	0.52	-	0.52	-	-	-	0.52	-	0.52	6.77
-	-	-	-	-	-	-	-	-	5.44	2.28	3.16	3.00	-	3.00	2.44	2.28	0.16	8.87
-	-	-	-	-	-	-	-	-	2.36	2.20	0.16	-	-	-	2.36	2.20	0.16	8.87
-	-	-	-	-	-	-	-	-	3.08	0.08	3.00	3.00	-	3.00	0.08	0.08	-	-

才 施行主体别人工造林面積

(単位:ha)

施 行 主 体	総 数	補 助	融 資	自 力
	面 積	面 積	面 積	面 積
総 数	198.50	120.67	-	77.83
県 計	5.72	-	-	5.72
分 収 林	-	-	-	-
治山事業による造林等	5.72	-	-	5.72
市 町 計	35.11	34.24	-	0.87
市 町 村 有 林	35.11	34.24	-	0.87
分 収 林	-	-	-	-
個 人 そ の 他	-	-	-	-
財 産 区	-	-	-	-
そ の 他	-	-	-	-
森 林 組 合	59.99	57.85	-	2.14
やまぐち農林振興 公 社	-	-	-	-
施 業 計 画 作 成 主 体	27.66	27.66	-	-
任 意 団 体	0.16	-	-	0.16
協 定 締 結 者	-	-	-	-
森 林 整 備 セ ン タ ー	66.77	-	-	66.77
非 営 利 活 動 法 人 等	-	-	-	-
そ の 他	3.09	0.92	-	2.17

力 被害跡地造林実績

(単位:ha)

市 町	総 数				農林振興公社				そ の 他			
	総数	補助	融資	自力	総数	補助	融資	自力	総数	補助	融資	自力
総 数	10.25	10.21	-	0.04	-	-	-	-	10.25	10.21	-	0.04
岩国農林水産事務所	-	-	-	-	-	-	-	-	-	-	-	-
岩 国 市	-	-	-	-	-	-	-	-	-	-	-	-
和 木 町	-	-	-	-	-	-	-	-	-	-	-	-
柳井農林水産事務所	-	-	-	-	-	-	-	-	-	-	-	-
柳 井 市	-	-	-	-	-	-	-	-	-	-	-	-
周防大島町	-	-	-	-	-	-	-	-	-	-	-	-
上 関 町	-	-	-	-	-	-	-	-	-	-	-	-
田布施町	-	-	-	-	-	-	-	-	-	-	-	-
平 生 町	-	-	-	-	-	-	-	-	-	-	-	-
周南農林水産事務所	-	-	-	-	-	-	-	-	-	-	-	-
下 松 市	-	-	-	-	-	-	-	-	-	-	-	-
光 市	-	-	-	-	-	-	-	-	-	-	-	-
周 南 市	-	-	-	-	-	-	-	-	-	-	-	-
山口農林水産事務所	1.69	1.69	-	-	-	-	-	-	1.69	1.69	-	-
山 口 市	1.69	1.69	-	-	-	-	-	-	1.69	1.69	-	-
防 府 市	-	-	-	-	-	-	-	-	-	-	-	-
美祿農林水産事務所	2.90	2.90	-	-	-	-	-	-	2.90	2.90	-	-
宇 部 市	0.15	0.15	-	-	-	-	-	-	0.15	0.15	-	-
美 祿 市	2.64	2.64	-	-	-	-	-	-	2.64	2.64	-	-
山陽小野田市	0.11	0.11	-	-	-	-	-	-	0.11	0.11	-	-
下関農林事務所	-	-	-	-	-	-	-	-	-	-	-	-
下 関 市	-	-	-	-	-	-	-	-	-	-	-	-
長門農林水産事務所	5.49	5.49	-	-	-	-	-	-	5.49	5.49	-	-
長 門 市	5.49	5.49	-	-	-	-	-	-	5.49	5.49	-	-
萩農林水産事務所	0.17	0.13	-	0.04	-	-	-	-	0.17	0.13	-	0.04
萩 市	0.17	0.13	-	0.04	-	-	-	-	0.17	0.13	-	0.04
阿 武 町	-	-	-	-	-	-	-	-	-	-	-	-

キ 松くい虫被害跡地復旧造林

(ア) 事業別面積の推移

(単位:ha)

年 度	総 数	人 工 造 林	特殊林地改良
26	-	-	-
27	-	2.29	-
28	0.17	0.17	-
29	-	-	-
30	-	-	-

(イ) 市町別事業別内訳

(単位:ha)

市町	総 数	人工造林	特殊林地改良	市町村	総 数	人工造林	特殊林地改良
総 数	-	-	-	宇 部 市	-	-	-
岩 国 市	-	-	-	美 祢 市	-	-	-
和 木 町	-	-	-	山陽小野田市	-	-	-
柳 井 市	-	-	-	下 関 市	-	-	-
周防大島町	-	-	-	長 門 市	-	-	-
上 関 町	-	-	-	萩 市	-	-	-
田布施町	-	-	-	阿 武 町	-	-	-
平 生 町	-	-	-				
下 松 市	-	-	-				
光 市	-	-	-				
周 南 市	-	-	-				
山 口 市	-	-	-				
防 府 市	-	-	-				

(2) 保 育

ア 補助事業実績の推移

年 度	総 数						水源涵養機能維持増進						山地災害防止/土壌保全		
	総 数	下 刈	枝 打 ち	雪 起 こ し	倒 木 起 こ し	除 間 伐	総 数	下 刈	枝 打 ち	雪 起 こ し	倒 木 起 こ し	除 間 伐	総 数	下 刈	枝 打 ち
26	3,049.78	1,096.03	310.62	0.22	-	1,642.91	2,747.71	1,005.47	274.23	0.22	-	1,467.79	227.83	26.41	33.48
27	2,794.62	1,012.95	373.03	-	-	1,408.64	2,487.78	939.72	312.88	-	-	1,235.18	213.17	38.70	40.89
28	2,302.34	967.54	83.94	-	-	1,250.86	2,113.51	881.99	77.91	-	-	1,153.61	119.89	52.34	6.03
29	2,224.64	948.86	57.76	-	-	1,218.02	2,035.66	866.26	50.38	-	-	1,119.02	135.24	50.87	6.00
30	1,951.21	818.41	52.64	-	-	1,080.16	1,788.71	750.57	52.64	-	-	985.50	105.11	37.39	-

注) 下刈は2回刈を含む。

イ 市町別補助事業実績

市 町	総 数						水源涵養機能維持増進						山地災害防止/土壌保全		
	総 数	下 刈	枝 打 ち	雪 起 こ し	倒 木 起 こ し	除 間 伐	総 数	下 刈	枝 打 ち	雪 起 こ し	倒 木 起 こ し	除 間 伐	総 数	下 刈	枝 打 ち
総 数	1,951.21	818.41	52.64	-	-	1,080.16	1,788.71	750.57	52.64	-	-	985.50	105.11	37.39	-
岩 国 農 林	164.59	85.76	3.58	-	-	75.25	164.59	85.76	3.58	-	-	75.25	-	-	-
水産事務所	164.59	85.76	3.58	-	-	75.25	164.59	85.76	3.58	-	-	75.25	-	-	-
岩国市	-	-	-	-	-	-	-	-	-	-	-	-	-	-	-
和木町	-	-	-	-	-	-	-	-	-	-	-	-	-	-	-
柳 井 農 林	88.54	51.29	0.10	-	-	37.15	82.82	45.57	0.10	-	-	37.15	-	-	-
水産事務所	88.54	51.29	0.10	-	-	37.15	82.82	45.57	0.10	-	-	37.15	-	-	-
柳井市	40.23	18.50	-	-	-	21.73	39.85	18.12	-	-	-	21.73	-	-	-
周防大島町	5.88	3.38	0.10	-	-	2.40	4.88	2.38	0.10	-	-	2.40	-	-	-
上関町	-	-	-	-	-	-	-	-	-	-	-	-	-	-	-
田布施町	37.80	24.97	-	-	-	12.83	35.60	22.77	-	-	-	12.83	-	-	-
平生町	4.63	4.44	-	-	-	0.19	2.49	2.30	-	-	-	0.19	-	-	-
周 南 農 林	404.19	247.18	3.39	-	-	153.62	361.86	221.08	3.39	-	-	137.39	24.39	9.85	-
水産事務所	404.19	247.18	3.39	-	-	153.62	361.86	221.08	3.39	-	-	137.39	24.39	9.85	-
下松市	3.34	2.52	-	-	-	0.82	3.00	2.18	-	-	-	0.82	-	-	-
光市	120.66	105.94	1.83	-	-	12.89	100.05	88.89	1.83	-	-	9.33	3.34	1.47	-
周南市	280.19	138.72	1.56	-	-	139.91	258.81	130.01	1.56	-	-	127.24	21.05	8.38	-
山 口 農 林	421.29	194.44	28.24	-	-	198.61	395.65	172.61	28.24	-	-	194.80	22.58	21.64	-
水産事務所	421.29	194.44	28.24	-	-	198.61	395.65	172.61	28.24	-	-	194.80	22.58	21.64	-
山口市	375.83	167.05	28.24	-	-	180.54	371.57	166.60	28.24	-	-	176.73	1.20	0.26	-
防府市	45.46	27.39	-	-	-	18.07	24.08	6.01	-	-	-	18.07	21.38	21.38	-
美 祢 農 林	189.25	56.28	0.83	-	-	132.14	183.37	54.93	0.83	-	-	127.61	3.43	1.35	-
水産事務所	189.25	56.28	0.83	-	-	132.14	183.37	54.93	0.83	-	-	127.61	3.43	1.35	-
宇部市	18.80	7.84	-	-	-	10.96	16.83	7.84	-	-	-	8.99	-	-	-
美祢市	158.80	45.83	0.83	-	-	112.14	156.72	45.83	0.83	-	-	110.06	2.08	-	-
山陽小野田市	11.65	2.61	-	-	-	9.04	9.82	1.26	-	-	-	8.56	1.35	1.35	-
下 関 農 林	263.39	76.83	5.84	-	-	180.72	256.54	76.83	5.84	-	-	173.87	6.85	-	-
水産事務所	263.39	76.83	5.84	-	-	180.72	256.54	76.83	5.84	-	-	173.87	6.85	-	-
下関市	263.39	76.83	5.84	-	-	180.72	256.54	76.83	5.84	-	-	173.87	6.85	-	-
長 門 農 林	156.23	60.23	10.24	-	-	85.76	121.99	52.30	10.24	-	-	59.45	16.25	4.33	-
水産事務所	156.23	60.23	10.24	-	-	85.76	121.99	52.30	10.24	-	-	59.45	16.25	4.33	-
長門市	156.23	60.23	10.24	-	-	85.76	121.99	52.30	10.24	-	-	59.45	16.25	4.33	-
萩 農 林	263.73	46.40	0.42	-	-	216.91	221.89	41.49	0.42	-	-	179.98	31.61	0.22	-
水産事務所	263.73	46.40	0.42	-	-	216.91	221.89	41.49	0.42	-	-	179.98	31.61	0.22	-
萩市	216.66	33.14	0.42	-	-	183.10	184.95	32.82	0.42	-	-	151.71	31.61	0.22	-
阿武町	47.07	13.26	-	-	-	33.81	36.94	8.67	-	-	-	28.27	-	-	-

(単位:ha)

機能維持増進			快適環境形成機能維持増進					保健文化機能維持増進					木材生産機能維持増進							
雪起こし	倒木起こし	除間伐	総数	下刈	枝打ち	雪起こし	倒木起こし	除間伐	総数	下刈	枝打ち	雪起こし	倒木起こし	除間伐	総数	下刈	枝打ち	雪起こし	倒木起こし	除間伐
-	-	167.94	12.49	11.47	-	-	-	1.02	20.84	18.76	-	-	-	2.08	40.91	33.92	2.91	-	-	4.08
-	-	133.58	9.79	9.79	-	-	-	-	34.92	17.82	-	-	-	17.10	48.96	6.92	19.26	-	-	22.78
-	-	61.52	15.76	8.55	-	-	-	7.21	34.17	15.76	-	-	-	18.41	19.01	8.90	-	-	-	10.11
-	-	78.37	17.32	9.13	-	-	-	8.19	14.14	13.46	0.27	-	-	0.41	22.28	9.14	1.11	-	-	12.03
-	-	67.72	10.78	10.30	-	-	-	0.48	30.11	9.63	-	-	-	20.48	16.50	10.52	-	-	-	5.98

(単位:ha)

機能維持増進			快適環境形成機能維持増進					保健文化機能維持増進					木材生産機能維持増進							
雪起こし	倒木起こし	除間伐	総数	下刈	枝打ち	雪起こし	倒木起こし	除間伐	総数	下刈	枝打ち	雪起こし	倒木起こし	除間伐	総数	下刈	枝打ち	雪起こし	倒木起こし	除間伐
-	-	67.72	10.78	10.30	-	-	-	0.48	30.11	9.63	-	-	-	20.48	16.50	10.52	-	-	-	5.98
-	-	-	-	-	-	-	-	-	-	-	-	-	-	-	-	-	-	-	-	-
-	-	-	-	-	-	-	-	-	-	-	-	-	-	-	-	-	-	-	-	-
-	-	-	3.31	3.31	-	-	-	-	2.41	2.41	-	-	-	-	-	-	-	-	-	-
-	-	-	-	-	-	-	-	-	0.38	0.38	-	-	-	-	-	-	-	-	-	-
-	-	-	0.27	0.27	-	-	-	-	0.73	0.73	-	-	-	-	-	-	-	-	-	-
-	-	-	-	-	-	-	-	-	-	-	-	-	-	-	-	-	-	-	-	-
-	-	-	0.90	0.90	-	-	-	-	1.30	1.30	-	-	-	-	-	-	-	-	-	-
-	-	-	2.14	2.14	-	-	-	-	-	-	-	-	-	-	-	-	-	-	-	-
-	-	14.54	4.58	4.58	-	-	-	-	8.47	7.22	-	-	-	1.25	4.89	4.45	-	-	-	0.44
-	-	-	-	-	-	-	-	-	-	-	-	-	-	-	0.34	0.34	-	-	-	-
-	-	1.87	4.48	4.48	-	-	-	-	8.47	7.22	-	-	-	1.25	4.32	3.88	-	-	-	0.44
-	-	12.67	0.10	0.10	-	-	-	-	-	-	-	-	-	-	0.23	0.23	-	-	-	-
-	-	0.94	0.19	0.19	-	-	-	-	2.87	-	-	-	-	2.87	-	-	-	-	-	-
-	-	0.94	0.19	0.19	-	-	-	-	2.87	-	-	-	-	2.87	-	-	-	-	-	-
-	-	-	-	-	-	-	-	-	-	-	-	-	-	-	-	-	-	-	-	-
-	-	2.08	0.48	-	-	-	-	0.48	1.97	-	-	-	-	1.97	-	-	-	-	-	-
-	-	-	-	-	-	-	-	-	1.97	-	-	-	-	1.97	-	-	-	-	-	-
-	-	2.08	-	-	-	-	-	-	-	-	-	-	-	-	-	-	-	-	-	-
-	-	-	0.48	-	-	-	-	0.48	-	-	-	-	-	-	-	-	-	-	-	-
-	-	6.85	-	-	-	-	-	-	-	-	-	-	-	-	-	-	-	-	-	-
-	-	6.85	-	-	-	-	-	-	-	-	-	-	-	-	-	-	-	-	-	-
-	-	11.92	2.12	2.12	-	-	-	-	14.39	-	-	-	-	14.39	1.48	1.48	-	-	-	-
-	-	11.92	2.12	2.12	-	-	-	-	14.39	-	-	-	-	14.39	1.48	1.48	-	-	-	-
-	-	31.39	0.10	0.10	-	-	-	-	-	-	-	-	-	10.13	4.59	-	-	-	-	5.54
-	-	31.39	0.10	0.10	-	-	-	-	-	-	-	-	-	-	-	-	-	-	-	-
-	-	-	-	-	-	-	-	-	-	-	-	-	-	10.13	4.59	-	-	-	-	5.54

2. 育成複層林整備

(1) 育成複層林整備(人工林型)

ア 資金別造林面積の推移

(単位:ha)

年度	総数	補助	融資	自力
26	-	-	-	-
27	4.05	4.05	-	-
28	7.61	7.61	-	-
29	3.27	3.27	-	-
30	13.87	13.87	-	-

イ 市町別補助事業実績

(単位:ha)

市町	総数		水源涵養機能維持増進		山地災害防止/土壌保全機能維持増進		快適環境形成機能維持増進		保健文化機能維持増進		木材生産機能維持増進	
	樹下植栽	更新伐	樹下植栽	更新伐	樹下植栽	更新伐	樹下植栽	更新伐	樹下植栽	更新伐	樹下植栽	更新伐
総数	13.87	45.59	13.87	45.59	-	-	-	-	-	-	-	-
岩国農林水産事務所	-	-	-	-	-	-	-	-	-	-	-	-
岩国市	-	-	-	-	-	-	-	-	-	-	-	-
和木町	-	-	-	-	-	-	-	-	-	-	-	-
柳井農林水産事務所	-	-	-	-	-	-	-	-	-	-	-	-
柳井市	-	-	-	-	-	-	-	-	-	-	-	-
周防大島町	-	-	-	-	-	-	-	-	-	-	-	-
上関町	-	-	-	-	-	-	-	-	-	-	-	-
田布施町	-	-	-	-	-	-	-	-	-	-	-	-
平生町	-	-	-	-	-	-	-	-	-	-	-	-
周南農林水産事務所	5.28	24.54	5.28	24.54	-	-	-	-	-	-	-	-
下松市	-	-	-	-	-	-	-	-	-	-	-	-
光市	-	-	-	-	-	-	-	-	-	-	-	-
周南市	5.28	24.54	5.28	24.54	-	-	-	-	-	-	-	-
山口農林水産事務所	-	-	-	-	-	-	-	-	-	-	-	-
山口市	-	-	-	-	-	-	-	-	-	-	-	-
防府市	-	-	-	-	-	-	-	-	-	-	-	-
美祿農林水産事務所	2.75	11.05	2.75	11.05	-	-	-	-	-	-	-	-
宇部市	-	-	-	-	-	-	-	-	-	-	-	-
美祿市	2.75	11.05	2.75	11.05	-	-	-	-	-	-	-	-
山陽小野田市	-	-	-	-	-	-	-	-	-	-	-	-
下関農林事務所	-	-	-	-	-	-	-	-	-	-	-	-
下関市	-	-	-	-	-	-	-	-	-	-	-	-
長門農林水産事務所	5.84	10.00	5.84	10.00	-	-	-	-	-	-	-	-
長門市	5.84	10.00	5.84	10.00	-	-	-	-	-	-	-	-
萩農林水産事務所	-	-	-	-	-	-	-	-	-	-	-	-
萩市	-	-	-	-	-	-	-	-	-	-	-	-
阿武町	-	-	-	-	-	-	-	-	-	-	-	-

(2)育成複層林整備(天然林改良型)

ア 資金別造林面積の推移

(単位:ha)

年 度	総 数	補 助	融 資	自 力
26	2.45	2.45	-	-
27	6.14	6.14	-	-
28	2.71	2.68	-	0.03
29	-	-	-	-
30	-	-	-	-

イ 市町別補助事業実績

(単位:ha)

市 町	総 数		水源涵養 機能維持 増進		山地災害 防止/土壌 保全機能 維持増進		快適環境 形成機能 維持増進		保健文化 機能維持 増進		木材生産 機能維持 増進	
	改良	苗木の 植栽	改良	苗木の 植栽	改良	苗木の 植栽	改良	苗木の 植栽	改良	苗木の 植栽	改良	苗木の 植栽
総 数	-	-	-	-	-	-	-	-	-	-	-	-
岩国農林水産事務所	-	-	-	-	-	-	-	-	-	-	-	-
岩国市	-	-	-	-	-	-	-	-	-	-	-	-
和木町	-	-	-	-	-	-	-	-	-	-	-	-
柳井農林水産事務所	-	-	-	-	-	-	-	-	-	-	-	-
柳井市	-	-	-	-	-	-	-	-	-	-	-	-
周防大島町	-	-	-	-	-	-	-	-	-	-	-	-
上関町	-	-	-	-	-	-	-	-	-	-	-	-
田布施町	-	-	-	-	-	-	-	-	-	-	-	-
平生町	-	-	-	-	-	-	-	-	-	-	-	-
周南農林水産事務所	-	-	-	-	-	-	-	-	-	-	-	-
周南市	-	-	-	-	-	-	-	-	-	-	-	-
山口農林水産事務所	-	-	-	-	-	-	-	-	-	-	-	-
山口市	-	-	-	-	-	-	-	-	-	-	-	-
防府市	-	-	-	-	-	-	-	-	-	-	-	-
美祿農林水産事務所	-	-	-	-	-	-	-	-	-	-	-	-
宇部市	-	-	-	-	-	-	-	-	-	-	-	-
山陽小野田市	-	-	-	-	-	-	-	-	-	-	-	-
美祿市	-	-	-	-	-	-	-	-	-	-	-	-
下関農林事務所	-	-	-	-	-	-	-	-	-	-	-	-
下関市	-	-	-	-	-	-	-	-	-	-	-	-
長門農林水産事務所	-	-	-	-	-	-	-	-	-	-	-	-
長門市	-	-	-	-	-	-	-	-	-	-	-	-
萩農林水産事務所	-	-	-	-	-	-	-	-	-	-	-	-
萩市	-	-	-	-	-	-	-	-	-	-	-	-

(3)保 育

市町別補助事業実績

市 町	総 数						水源涵養機能維持増進			
	総 数	下 刈	枝 打 ち	除 間 伐	雪 起 こ し	倒 木 起 こ し	総 数	下 刈	枝 打 ち	除 間 伐
総 数	43.29	35.84	-	7.45	-	-	42.44	35.84	-	6.60
岩国農林水産事務所	2.80	1.11	-	1.69	-	-	2.80	1.11	-	1.69
岩 国 市	2.80	1.11	-	1.69	-	-	2.80	1.11	-	1.69
和 木 町	-	-	-	-	-	-	-	-	-	-
柳井農林水産事務所	-	-	-	-	-	-	-	-	-	-
柳 井 市	-	-	-	-	-	-	-	-	-	-
周防大島町	-	-	-	-	-	-	-	-	-	-
上 関 町	-	-	-	-	-	-	-	-	-	-
田布施町	-	-	-	-	-	-	-	-	-	-
平 生 町	-	-	-	-	-	-	-	-	-	-
周南農林水産事務所	1.04	1.04	-	-	-	-	1.04	1.04	-	-
下 松 市	-	-	-	-	-	-	-	-	-	-
光 市	-	-	-	-	-	-	-	-	-	-
周 南 市	1.04	1.04	-	-	-	-	1.04	1.04	-	-
山口農林水産事務所	-	-	-	-	-	-	-	-	-	-
山 口 市	-	-	-	-	-	-	-	-	-	-
防 府 市	-	-	-	-	-	-	-	-	-	-
美祿農林水産事務所	15.94	15.15	-	0.79	-	-	15.94	15.15	-	0.79
宇 部 市	-	-	-	-	-	-	-	-	-	-
美 祿 市	15.94	15.15	-	0.79	-	-	15.94	15.15	-	0.79
山陽小野田市	-	-	-	-	-	-	-	-	-	-
下関農林事務所	1.51	1.51	-	-	-	-	1.51	1.51	-	-
下 関 市	1.51	1.51	-	-	-	-	1.51	1.51	-	-
長門農林水産事務所	-	-	-	-	-	-	-	-	-	-
長 門 市	-	-	-	-	-	-	-	-	-	-
萩農林水産事務所	22.00	17.03	-	4.97	-	-	21.15	17.03	-	4.12
萩 市	22.00	17.03	-	4.97	-	-	21.15	17.03	-	4.12
阿 武 町	-	-	-	-	-	-	-	-	-	-

(単位:ha)

		山地災害防止/土壌保全 機能維持増進						快適環境形成機能 維持増進					
雪 起 こ し	倒 木 起 こ し	総 数	下 刈	枝 打 ち	除 間 伐	雪 起 こ し	倒 木 起 こ し	総 数	下 刈	枝 打 ち	除 間 伐	雪 起 こ し	倒 木 起 こ し
-	-	0.85	-	-	0.85	-	-	-	-	-	-	-	-
-	-	-	-	-	-	-	-	-	-	-	-	-	-
-	-	-	-	-	-	-	-	-	-	-	-	-	-
-	-	-	-	-	-	-	-	-	-	-	-	-	-
-	-	-	-	-	-	-	-	-	-	-	-	-	-
-	-	-	-	-	-	-	-	-	-	-	-	-	-
-	-	-	-	-	-	-	-	-	-	-	-	-	-
-	-	-	-	-	-	-	-	-	-	-	-	-	-
-	-	-	-	-	-	-	-	-	-	-	-	-	-
-	-	-	-	-	-	-	-	-	-	-	-	-	-
-	-	-	-	-	-	-	-	-	-	-	-	-	-
-	-	0.85	-	-	0.85	-	-	-	-	-	-	-	-
-	-	0.85	-	-	0.85	-	-	-	-	-	-	-	-
-	-	-	-	-	-	-	-	-	-	-	-	-	-

市町別補助事業実績(つづき)

(単位:ha)

市 町	保健文化機能維持増進						木材生産機能維持増進					
	総 数	下 刈	枝 打 ち	除 間 伐	雪 起 こ し	倒 木 起 こ し	総 数	下 刈	枝 打 ち	除 間 伐	雪 起 こ し	倒 木 起 こ し
総 数	-	-	-	-	-	-	-	-	-	-	-	-
岩国農林水産事務所	-	-	-	-	-	-	-	-	-	-	-	-
岩 国 市	-	-	-	-	-	-	-	-	-	-	-	-
和 木 町	-	-	-	-	-	-	-	-	-	-	-	-
柳井農林水産事務所	-	-	-	-	-	-	-	-	-	-	-	-
柳 井 市	-	-	-	-	-	-	-	-	-	-	-	-
周防大島町	-	-	-	-	-	-	-	-	-	-	-	-
上 関 町	-	-	-	-	-	-	-	-	-	-	-	-
田布施町	-	-	-	-	-	-	-	-	-	-	-	-
平 生 町	-	-	-	-	-	-	-	-	-	-	-	-
周南農林水産事務所	-	-	-	-	-	-	-	-	-	-	-	-
下 松 市	-	-	-	-	-	-	-	-	-	-	-	-
光 市	-	-	-	-	-	-	-	-	-	-	-	-
周 南 市	-	-	-	-	-	-	-	-	-	-	-	-
山口農林水産事務所	-	-	-	-	-	-	-	-	-	-	-	-
山 口 市	-	-	-	-	-	-	-	-	-	-	-	-
防 府 市	-	-	-	-	-	-	-	-	-	-	-	-
美祿農林水産事務所	-	-	-	-	-	-	-	-	-	-	-	-
宇 部 市	-	-	-	-	-	-	-	-	-	-	-	-
美 祿 市	-	-	-	-	-	-	-	-	-	-	-	-
山陽小野田市	-	-	-	-	-	-	-	-	-	-	-	-
下関農林事務所	-	-	-	-	-	-	-	-	-	-	-	-
下 関 市	-	-	-	-	-	-	-	-	-	-	-	-
長門農林水産事務所	-	-	-	-	-	-	-	-	-	-	-	-
長 門 市	-	-	-	-	-	-	-	-	-	-	-	-
萩農林水産事務所	-	-	-	-	-	-	-	-	-	-	-	-
萩 市	-	-	-	-	-	-	-	-	-	-	-	-
阿 武 町	-	-	-	-	-	-	-	-	-	-	-	-

3. 森林作業道

(1) 事業別延長の推移

(単位:m)

年度	総数	造林補助事業 総数	森林環境保全整備事業						森林整備 加速化 事業	美しい森 林づくり 基盤整 備交付 金	森林 整備 センター	自力等
			育成単層林整備		育成複層林整備		長期育 成循環 整備	機能増進 保育				
			人工造林 樹下植栽 等	保 育	樹下植栽等	更新伐						
26	129,576	36,637	1,088	35,549	-	-	-	-	75,131	-	-	17,808
27	123,821	35,710	384	35,326	-	-	-	-	71,232	-	8,739	8,140
28	102,013	55,386	347	51,804	-	3,235	-	-	26,125	-	16,880	3,622
29	136,374	49,139	-	47,136	-	2,003	-	-	65,993	-	9,640	11,602
30	118,096	35,798	-	34,142	-	1,656	-	-	57,026	-	23,360	1,912

(2) 市町別事業別内訳

(単位:m)

市 町	総 数		森林環境保全整備事業										森林整備 加速化 事業		美しい森 林づくり 基盤整 備交付 金		森林整備 センター		自力等			
			育成単層林整備				育成複層林整備				長期育 成循環 整備										機能増進 保育	
			人工造林 樹下植栽等		保 育		樹下植栽 等		更新伐													
	路線数	延長	路線数	延長	路線数	延長	路線数	延長	路線数	延長	路線数	延長	路線数	延長	路線数	延長	路線数	延長				
総 数	129	118,096	-	-	44	34,142	-	-	2	1,656	-	-	-	-	62	57,026	-	-	18	23,360	3	1,912
岩国市	20	14,274	-	-	10	4,999	-	-	-	-	-	-	-	-	10	9,275	-	-	-	-	-	-
和木町	-	-	-	-	-	-	-	-	-	-	-	-	-	-	-	-	-	-	-	-	-	-
柳井市	3	3,797	-	-	3	3,797	-	-	-	-	-	-	-	-	-	-	-	-	-	-	-	-
周防大島町	-	-	-	-	-	-	-	-	-	-	-	-	-	-	-	-	-	-	-	-	-	-
上関町	-	-	-	-	-	-	-	-	-	-	-	-	-	-	-	-	-	-	-	-	-	-
田布施町	1	505	-	-	1	505	-	-	-	-	-	-	-	-	-	-	-	-	-	-	-	-
平生町	-	-	-	-	-	-	-	-	-	-	-	-	-	-	-	-	-	-	-	-	-	-
下松市	1	1,090	-	-	-	-	-	-	-	-	-	-	-	-	1	1,090	-	-	-	-	-	-
周南市	15	10,045	-	-	6	4,118	-	-	-	-	-	-	-	-	5	3,807	-	-	4	2,120	-	-
光市	-	-	-	-	-	-	-	-	-	-	-	-	-	-	-	-	-	-	-	-	-	-
山口市	13	13,695	-	-	6	6,524	-	-	-	-	-	-	-	-	4	5,851	-	-	3	1,320	-	-
防府市	1	1,340	-	-	1	1,340	-	-	-	-	-	-	-	-	-	-	-	-	-	-	-	-
宇部市	1	339	-	-	-	-	-	-	-	-	-	-	-	-	1	339	-	-	-	-	-	-
美祿市	13	26,206	-	-	1	3,677	-	-	1	786	-	-	-	-	9	8,243	-	-	1	12,220	1	1,280
山陽小野田市	1	725	-	-	-	-	-	-	-	-	-	-	-	-	1	725	-	-	-	-	-	-
下関市	21	17,473	-	-	1	3,346	-	-	1	870	-	-	-	-	12	8,017	-	-	7	5,240	-	-
長門市	7	6,689	-	-	-	-	-	-	-	-	-	-	-	-	7	6,689	-	-	-	-	-	-
萩市	24	17,604	-	-	9	3,051	-	-	-	-	-	-	-	-	10	11,461	-	-	3	2,460	2	632
阿武町	8	4,314	-	-	6	2,785	-	-	-	-	-	-	-	-	2	1,529	-	-	-	-	-	-

4. 種 苗

(1) 県営種子採取量の推移

(単位:kg)

年 度	総 数	樹 種 別			
		す ぎ	ひ の き	あ か ま つ	く ろ ま つ
26	36	3	32	1	-
27	27	3	23	1	1
28	62	7	52	2	1
29	107	8	97	1	1
30	68	10	55	1	2

(2) 樹種別山行苗木の生産量

(単位:千本)

年 度	総 数	実 生 苗											さ し き 苗
		針 葉 樹						広 葉 樹					
		総 数	す ぎ	ひ の き	あ ま	か つ ま つ	く ろ ま つ	そ の 他	総 数	く ん ぎ	や し や ぶ し 類	そ の 他	
26	695	558	24	511	12	11	-	107	52	6	49	30	
27	622	479	21	452	4	2	-	121	67	5	49	22	
28	623	514	35	474	2	3	-	92	52	2	38	17	
29	635	519	38	470	5	6	-	95	51	-	44	21	
30	540	451	22	426	0	3	0	70	48	0	22	19	

(3) 樹種別山行苗木の所要量

(単位:千本)

年 度	総 数	実 生 苗											さ し き 苗
		針 葉 樹						広 葉 樹					
		総 数	す ぎ	ひ の き	あ ま	か つ ま つ	く ろ ま つ	そ の 他	総 数	く ん ぎ	や し や ぶ し 類	そ の 他	
26	665	453	53	386	12	2	-	56	97	7	67	41	
27	722	509	45	453	10	1	-	186	114	6	66	27	
28	623	514	35	474	2	3	-	92	52	2	38	17	
29	777	619	118	489	6	6	-	126	60	3	63	32	
30	670	519	80	433	3	3	0	98	60	1	37	53	

(4) 経営規模別生産者数及び経営面積の推移

(単位:ha)

年 度	総 数		0.10ha未満		0.10～0.50		0.50～1.00		1.00ha以上	
	人数	面積	人数	面積	人数	面積	人数	面積	人数	面積
26	24	7.23	9	0.26	9	2.27	5	3.20	1	1.50
27	21	7.04	6	0.25	10	2.20	3	1.89	2	2.70
28	17	7.68	2	0.06	8	1.67	5	2.95	2	3.00
29	16	7.58	2	0.06	7	1.57	5	2.95	2	3.00
30	16	7.04	2	0.03	8	1.71	4	2.40	2	2.90

5. 間伐

(1) 間伐実績の推移

(単位: ha)

年度	総数		造林補助事業		治山事業	融資	森林整備センター	その他			
	総数	うち搬出間伐	造林補助事業	うち搬出間伐				総数	森林機能回復事業	森林整備加速化事業	自力等
26	3,939.43	746.19	1,683.49	481.89	203.85	-	727.97	1,324.12	531.95	-	792.17
27	3,757.17	1,227.38	1,445.05	490.45	138.03	13.87	590.35	1,569.87	402.97	629.89	537.01
28	3,662.88	825.25	1,294.00	422.95	152.51	3.91	1,054.98	1,157.48	404.12	155.58	597.78
29	2,831.60	655.98	1,278.55	320.06	262.37	19.60	195.90	1,075.18	400.14	284.01	391.03
30	2,684.69	514.48	1,133.20	257.45	110.05	25.00	428.77	987.67	399.20	214.26	374.21

(2) 市町別間伐実績

(単位: ha)

市町	総数		造林補助事業		治山事業	融資	森林整備センター	その他			
	総数	うち搬出間伐	造林補助事業	うち搬出間伐				総数	森林機能回復事業	森林整備加速化事業	自力等
総数	2,684.69	514.48	1,133.20	257.45	110.05	25.00	428.77	987.67	399.20	214.26	374.21
岩国農林水産事務所	301.69	48.91	76.94	5.70	29.66	-	11.01	184.08	94.96	43.21	45.91
岩国市	291.92	48.91	76.94	5.70	29.66	-	11.01	174.31	94.96	43.21	36.14
和木町	9.77	-	-	-	-	-	-	9.77	-	-	9.77
柳井農林水産事務所	117.33	65.61	37.15	32.54	-	-	-	80.18	14.38	33.07	32.73
柳井市	62.82	45.26	21.73	21.00	-	-	-	41.09	3.44	24.26	13.39
周防大島町	12.51	-	2.40	-	-	-	-	10.11	5.71	-	4.40
上関町	0.10	-	-	-	-	-	-	0.10	-	-	0.10
田布施町	40.11	20.35	12.83	11.54	-	-	-	27.28	3.76	8.81	14.71
平生町	1.79	-	0.19	-	-	-	-	1.60	1.47	-	0.13
周南農林水産事務所	387.08	73.95	178.16	43.79	5.61	5.66	70.20	127.45	62.80	12.09	52.56
下松市	24.79	2.68	0.82	-	-	5.66	-	18.31	3.42	2.68	12.21
光市	27.62	-	12.89	-	1.97	-	-	12.76	-	-	12.76
周南市	334.67	71.27	164.45	43.79	3.64	-	70.20	96.38	59.38	9.41	27.59
山口農林水産事務所	543.31	54.10	198.61	15.55	9.62	17.32	192.33	125.43	58.45	24.72	42.26
山口市	504.87	48.95	180.54	15.55	4.79	17.32	192.33	109.89	55.90	19.57	34.42
防府市	38.44	5.15	18.07	-	4.83	-	-	15.54	2.55	5.15	7.84
旧山口市	239.50	9.56	56.59	-	4.79	17.32	104.82	55.98	31.58	2.95	21.45
旧阿東町	265.37	39.39	123.95	15.55	-	-	87.51	53.91	24.32	16.62	12.97
美祿農林水産事務所	298.15	77.59	143.98	59.62	17.74	2.02	12.20	122.21	57.90	17.97	46.34
宇部市	24.59	0.69	10.96	-	-	2.02	-	11.61	0.12	0.69	10.80
美祿市	234.16	74.74	123.98	59.62	17.74	-	-	92.44	49.92	15.12	27.40
山陽小野田市	39.40	2.16	9.04	-	-	-	12.20	18.16	7.86	2.16	8.14
下関農林事務所	388.73	50.31	180.72	28.96	5.18	-	92.17	110.66	31.40	18.99	60.27
下関市	388.73	50.31	180.72	28.96	5.18	-	92.17	110.66	31.40	18.99	60.27
長門農林水産事務所	217.66	42.43	95.76	15.01	34.76	-	8.74	78.40	18.91	27.42	32.07
長門市	217.66	42.43	95.76	15.01	34.76	-	8.74	78.40	18.91	27.42	32.07
萩農林水産事務所	430.74	101.58	221.88	56.28	7.48	-	42.12	159.26	60.40	36.79	62.07
萩市	377.13	73.07	188.07	33.08	7.48	-	42.12	139.46	60.40	31.71	47.35
阿武町	53.61	28.51	33.81	23.20	-	-	-	19.80	-	5.08	14.72

林産物生産

1 林業算出額及び生産林業所得(山口県全体)

(単位:千万円)

年次	林業産出額	内 訳				生産林業所得
		木材生産	薪炭生産	栽培きのこ類生産	林野副産物採取	
25	266	236	5	25	-	180
26	264	240	1	24	-	136
27	218	194	1	22	-	-
28	252	214	1	37	-	-
29	269	222	2	41	5	-

注)「-」:国の統計データが一部非公表であるため、本表に計上しない。

2 木材

(1) 木材の需給

ア 材種別素材供給量の推移

(単位:千m³)

年次	総数	国 産 材			外 材					
		小計	自県材	他県材	小計	南洋材	米材	北洋材	ニュージ ランド材	その他
26	336	192	155	37	144	2	132	-	-	-
27	315	176	139	36	139	-	129	-	8	-
28	318	176	133	41	142	-	136	-	-	-
29	299	168	132	36	131	-	126	-	5	-
30	287	176	142	34	111	-	106	-	5	-

注)「-」:国の統計データが一部非公表であるため、本表に計上しない。

イ 用途別素材生産量の推移

(単位:千m³)

年次	用 途 別				
	総数	製材用	木材チップ用	合板用	その他
26	207	139	48	20	-
27	190	115	56	19	-
28	191	118	55	18	-
29	193	122	52	19	-
30	231	132	76	23	-

ウ 市町別素材生産量

(単位:千m³)

市 町	総 数	針 広 別		市 町	総 数	針 広 別	
		針葉樹	広葉樹			針葉樹	広葉樹
総 数	231	189	42				
岩国農林水産事務所	46	37	9	美祿農林水産事務所	32	20	12
岩 国 市	46	37	9	宇 部 市	-	-	-
和 木 町	-	-	-	美 祿 市	32	20	12
柳井農林水産事務所	11	9	2	山陽小野田市	-	-	-
柳 井 市	10	8	2	下 関 農 林 事 務 所	11	11	-
周 防 大 島 町	-	-	-	下 関 市	11	11	-
上 関 町	-	-	-	長門農林水産事務所	4	4	-
田 布 施 町	1	1	-	長 門 市	4	4	-
平 生 町	-	-	-	萩農林水産事務所	67	50	17
周南農林水産事務所	31	30	1	萩 市	55	39	16
下 松 市	-	-	-	阿 武 町	12	11	1
光 市	-	-	-				
周 南 市	31	30	1				
山口農林水産事務所	29	28	1				
山 口 市	29	28	1				
防 府 市	-	-	-				

(H30年次)

エ 樹種別素材生産量の推移

(単位:千m³)

年次	総数	針葉樹					広葉樹			
		小計	アカマツ クロマツ	スギ	ヒノキ	その他	小計	ナラ	ブナ	その他
26	207	169	4	130	35	-	38	-	-	38
27	190	152	5	118	28	-	40	-	-	40
28	191	150	5	108	36	-	41	-	-	41
29	193	158	2	116	40	-	35	-	-	35
30	231	190	4	139	47	-	41	-	-	41

オ 用途別素材入荷量の推移

(単位:千m³)

年次	総数	製材用	合板用	チップ用
26	336	297	-	39
27	315	270	-	45
28	318	279	-	39
29	299	259	-	40
30	287	244	-	43

カ 県別素材移入量

(単位:千m³)

区分	総数	島根	広島	愛媛	宮崎	大分	福岡	その他
総数	145.0	6.2	5.0	0.2	1.4	0.3	3.2	128.8
国産材	34.0	6.2	2.9	0.2	1.4	0.3	0.1	23.0
外材	111.0	-	2.1	-	-	-	3.1	105.8

(H30年次)

キ 県別素材移出量

(単位:千m³)

区分	総数	島根	鳥取	広島	大分	佐賀	福岡	その他
総数	89.0	50.9	14.4	10.6	3.9	3.7	4.2	1.3
国産材	89.0	50.9	14.4	10.6	3.9	3.7	4.2	1.3
外材	-	-	-	-	-	-	-	-

(H30年次)

ク 移入県別、国産材・外材別製材品移入量

(単位:千m³)

区分	総数	広島	福岡	宮崎	大分	岡山	高知	その他
総数	48.2	20.9	7.2	4.1	1.7	1.5	2.0	10.8
国産材	16.8	2.1	4.3	4.1	1.7	0.9	0.1	3.6
外材	31.4	18.8	2.9	-	-	0.6	1.9	7.2

(H30年次)

ケ 移出県別、国産材・外材別製材品移出量

(単位:千m³)

区分	総数	福岡	島根	愛知	岡山	大阪	広島	その他
総数	77.0	11.2	5.0	2.7	2.5	2.9	0.5	52.2
国産材	29.5	9.0	2.7	0.5	1.8	2.9	0.5	12.1
外材	47.5	2.2	2.3	2.2	0.7	-	-	40.1

(H30年次)

(2) 木材関連産業

ア 製材用動力の出力階層別工場数の推移

年次	総数	1kw以上 ~7.5kw未満	7.5~ ~75.0	75.0~ 300.0	300.0kw 以上	
						1000.0kw以上
26	72	-	44	21	6	-
27	69	-	43	21	5	-
28	69	-	41	21	7	-
29	66	-	38	21	7	2
30	64	-	38	19	7	2

イ 製材工場実態の推移

年次	工場数 (A)	出力数 (B)	素材入荷量 (C)	素材消費量 (D)	製材品荷量 (E)	1当出力 工場り量 ($\frac{B}{A}$)	同素材入 左材量 ($\frac{C}{A}$)	同素材消 費左材量 ($\frac{D}{A}$)	同製材出 材荷左品量 ($\frac{E}{A}$)
26	72	10,166	297	293	157	141.2	4,125	4,069	2,181
27	69	10,270	270	266	152	148.8	3,913	3,855	2,203
28	69	11,012	279	283	163	159.6	4,043	4,101	2,362
29	66	10,935	259	260	151	165.7	3,924	3,939	2,288
30	64	10,494	244	238	134	164.0	3,813	3,719	2,094

ウ 国産材・外材製材工場数及び素材入荷量の推移

(単位:千m³)

年次	総数		国産材のみ		国産材と外材		外材のみ	
	工場数	入荷量	工場数	入荷量	工場数	入荷量	工場数	入荷量
26	72	297	45	94	21	70	6	133
27	69	270	41	112	22	28	6	129
28	69	279	36	-	27	-	6	-
29	66	259	27	103	34	32	5	124
30	64	244	32	-	30	29	2	-

注) - 印: 国の統計データが一部非公表であるため、本表に計上しない。

エ 製材用素材の国産材・外材別入荷量の推移

(単位:千m³)

年次	総数	国産材			外材					
		小計	針葉樹	広葉樹	小計	南洋材	米材	北洋材	ニュージ-ランド材	その他
26	297	153	-	-	144	2	132	-	-	-
27	270	131	130	1	139	-	129	-	8	-
28	279	137	-	-	142	-	136	-	-	-
29	259	128	127	1	131	-	126	-	5	-
30	244	133	132	1	111	-	106	-	5	-

注)「-」:国の統計データが一部非公表であるため、本表に計上しない。

オ 製材工場の製材品出荷量の推移

(単位:千m³)

年次	総数	建築用材				土木建築用材	木箱仕組板こん包用材	家具建具用材	その他用材
		小計	板類	ひき割類	ひき角類				
26	157	125	16	44	65	12	19	-	1
27	152	124	15	44	65	9	17	-	2
28	163	132	17	46	69	12	18	-	-
29	151	128	16	47	65	8	15	-	-
30	134	109	11	44	54	7	17	-	-

注)「-」:国の統計データが一部非公表であるため、本表に計上しない。

カ 木材チップ工場数及び木材チップ生産量

(単位:千t)

年次	工場数			生産量							
	総数	製材、合板を兼営している	製材、合板を兼営していない	総数	樹種別		入手区分別				
					針葉樹	広葉樹	素材(原木)	工場残材			解体材・廃材・林地残材
								小計	自己の工場から振り向けたもの	他の工場から購入したもの	
26	13	10	3	58	35	23	25	33	33	-	-
27	15	13	2	63	41	22	29	34	34	-	-
28	15	13	2	64	45	19	25	39	39	-	-
29	15	13	2	64	44	20	28	36	36	-	-
30	13	11	2	57	40	17	27	30	30	-	-

注) 生産量のうち、樹種別には解体材・廃材を含まないため、総数と一致しない。

キ 木材市売市場の現況

市場名	所在地	面積 (m ²)	年間取扱量 (m ³)			
			国産材		外材	
			素材	製材品	原木	製材品
(株)新宮山口市場	山口市大字鑄銭司1005 - 8 (083-985-1025)	12,000				
(株)小月原木市場	下関市豊田町大字殿敷字下向807 - 4 (0837-66-2826)	14,200				
県森連山口北部木材 センター	山口市阿東徳佐下字長沢33 - 1 (083-956-2106)	8,360				
県森連岩国木材 センター	岩国市大字天尾字小郷1532 (0827-77-0234)	20,620	113,618	5,000	-	3,300
県森連徳山木材 共販所	周南市大字須々万本郷1153 - 2 (0834-88-0713)	13,938				
県森連山口木材 共販所	山口市大字下小鯖546 (083-927-2859)	12,784				
県森連福栄木材 共販所	萩市大字福井下288 - 2 (0838-52-0101)	15,920				

(H30年次)

(3) 木材の市況

(単位:円)

材種(樹種)	長 級 (m)	径 級 (厚×巾cm)	品 等	仕切場所	価 格
丸 太 (スギ)	3	14～16	込	市場渡	13,100
〃 (〃)	4	18～22	〃	〃	13,200
〃 (〃)	4	24～28	〃	〃	12,800
〃 (ヒノキ)	3	14～16	〃	〃	17,200
〃 (〃)	4	18～22	〃	〃	16,600
〃 (マツ)	4	18～22	〃	〃	10,300
〃 (〃)	4	24～28	〃	〃	11,100
チップ原木 (マツ)	込	込	〃	工場着	3,900
〃 (広)	〃	〃	〃	〃	5,800
外 材 (米マツ)	6	30上	〃	〃	31,800
〃 (米ツガ)	〃	〃	〃	〃	26,800

注) 価格は1m³当たりで年間の平均である。

(H30年次)

(4) 森林バイオマスエネルギー利用量

(単位:wet-t)

	H22	H23	H24	H25	H26	H27	H28	H29	H30
発電利用	6,749	16,783	20,576	31,215	26,413	37,555	41,789	47,126	51,682
熱利用	3,560	3,627	4,248	4,268	3,818	6,763	7,983	9,319	9,905
合計	10,309	20,410	24,824	35,483	30,231	44,318	49,772	56,445	61,587

注1) 森林バイオマスは、伐採残渣等未利用森林資源で、製材端材やリサイクル材は含まない。

注2) 国の調査方法の変更により、H21～26は年度集計、H27から年次集計に変更。

3 特用林産物

(1) 特用林産物生産量の推移

(単位:t)

年次	生しいたけ	乾しいたけ	なめこ	えのきたけ	ひらたけ	まつたけ	ぶなしめじ	まいたけ	エリンギ
26	150.8	18.5	1.5	5.0	7.0	0.0	3.2	1.4	9.2
27	151.1	13.9	0.2	4.3	6.5	0.0	1.0	1.6	6.5
28	220.1	15.8	3.2	3.1	3.9	0.0	0.5	1.8	6.7
29	212.9	23.6	0.2	3.5	3.3	0.0	0.9	2.0	5.2
30	285.0	22.2	0.2	2.4	2.6	0.1	1.0	2.6	5.3

(単位:t、竹材:束)

年次	たけのこ	沢わさび	畑わさび	竹材	木炭	竹炭
26	174.5	2.5	9.7	63,000	58	60
27	187.9	2.5	9.3	57,700	47	16
28	144.8	2.5	3.7	35,300	31	15
29	150.4	2.4	3.6	27,700	31	51
30	140.1	2.4	3.3	27,300	32	42

(2) しいたけ

種類別しいたけ生産量 (単位:t)

区 分	生 産 量
総数(乾換算)	65.0
乾しいたけ	22.2
ど ん こ	2.3
こうしん	6.9
やまなり	2.9
菌 床	10.1
生しいたけ	285.0

(H30年次)

注) 生しいたけを乾しいたけに換算するときは0.15を乗じた。

(3) 特用林産物の市況

(単位:円)

種 別	区 分	単 位	仕切場所	価 格
しいたけ	生しいたけ	kg 当 たり	県内主要市場	938
”	乾しいたけ	”	静 岡 市 場	3,890
竹材(まだけ)	特 上	束 当 たり	生産者道路渡し	3,057
木炭(か し)	黒 炭 1 級	12 kg 入	生産者倉庫渡し	2,700

注) 価格は年間の平均である。

(H30年次)

(4) 市町別特用林産物生産量

市 町	生しいたけ	乾しいたけ	なめこ	えのきたけ	ひらたけ	まつたけ
総 数	285.0	22.2	0.2	2.4	2.6	0.1
岩国農林水産事務所	0.9	-	-	-	0.3	0.0
岩 国 市	0.9	-	-	-	0.3	0.0
和 木 町	0.0	-	-	-	-	-
柳井農林水産事務所	14.7	0.6	-	-	0.6	0.1
柳 井 市	13.7	0.6	-	-	0.5	0.1
周防大島町	-	-	-	-	-	-
上 関 町	0.2	0.0	-	-	-	-
田布施町	-	-	-	-	-	-
平 生 町	0.8	-	-	-	0.1	-
周南農林水産事務所	33.2	1.0	0.1	-	1.5	-
下 松 市	30.3	-	-	-	1.5	-
光 市	0.6	0.0	0.0	-	0.0	-
周 南 市	2.3	1.0	0.1	-	-	-
山口農林水産事務所	14.6	3.5	0.0	2.4	0.1	-
山 口 市	11.8	3.5	0.0	2.4	0.1	-
防 府 市	2.8	-	-	-	-	-
美祢農林水産事務所	194.8	13.3	0.0	-	0.1	-
宇 部 市	0.8	0.2	-	-	-	-
美 祢 市	175.7	13.1	-	-	-	-
山陽小野田市	18.3	-	0.0	-	0.1	-
下関農林事務所	2.0	0.2	-	-	-	-
下 関 市	2.0	0.2	-	-	-	-
長門農林水産事務所	19.2	2.7	-	-	-	-
長 門 市	19.2	2.7	-	-	-	-
萩農林水産事務所	5.6	0.9	0.1	-	0.0	-
萩 市	5.0	0.8	0.1	-	0.0	-
阿 武 町	0.6	0.1	0.0	-	-	-

(単位:t、竹材:千束)

ぶなしめじ	たけのこ	沢わさび	畑わさび	竹材	木炭	竹炭
1.0	140.1	2.4	3.3	27.3	32.0	42.2
0.2	11.5	-	0.2	-	0.5	-
0.2	11.5	-	0.2	-	0.5	-
-	-	-	-	-	-	-
-	42.3	-	-	-	-	-
-	7.6	-	-	-	-	-
-	33.0	-	-	-	-	-
-	0.1	-	-	-	-	-
-	0.2	-	-	-	-	-
-	1.4	-	-	-	-	-
-	19.2	0.7	2.2	1.2	3.5	0.3
-	8.8	0.0	-	-	-	-
-	3.4	-	-	-	-	0.0
-	7.0	0.7	2.2	1.2	3.5	0.3
0.8	9.5	-	0.1	-	1.7	34.5
0.8	0.6	-	0.1	-	0.2	32.1
-	8.9	-	-	-	1.5	2.4
-	48.8	-	-	7.0	1.9	-
-	34.0	-	-	0.0	-	-
-	9.2	-	-	7.0	1.9	-
-	5.6	-	-	0.0	-	-
-	7.6	-	-	0.9	3.5	0.3
-	7.6	-	-	0.9	3.5	0.3
-	1.2	1.7	0.8	18.2	17.4	3.3
-	1.2	1.7	0.8	18.2	17.4	3.3
-	-	0.0	0.0	-	3.5	3.8
-	-	0.0	0.0	-	3.5	3.8
-	-	-	-	-	-	-

(H30年次)

林業・木材産業施設等整備

(1) 事業の推移

(単位:千円)

事業(交付金)名・ 地域名(区分)	実 績					計
	26年度	27年度	28年度	29年度	30年度	
総 数	[-] 590,610	[-] 354,141	[872,510] 170,713	[19,980] 1,109,329	[10,422] 348,407	2,573,200
森林整備加速化・林業再生事業						
周南市 外(高性能林業機械等の導入)	87,638	30,445	19,310	27,972	-	165,365
山口市 外(木材加工流通施設等整備)	89,145	138,996	19,656	779,760	-	1,027,557
下松市 外(木造公共施設等整備)	120,690	-	120,852	-	-	241,542
下関市 外(木質バイオマス利用施設等整備)	154,631	184,700	-	159,016	-	498,347
周南市 外(木質バイオマスエネルギー導入促進支援)	77,238	-	-	-	-	77,238
柳井市 外(地域材新規用途導入促進支援)	49,086	-	-	-	-	49,086
森林整備・林業等振興整備交付金事業						
岩国市 外(高性能林業機械等の導入)	12,182	-	6,804	[19,980] 49,831	[10,422] 58,158	126,975
美祢市(コンテナ苗生産施設等整備)	-	-	4,091	-	-	4,091
長門市(木材公共施設等整備)	-	-	-	-	222,722	222,722
森林整備・林業等振興推進交付金事業						
岩国市 外(高性能林業機械等の導入・リース)	-	-	-	-	67,527	67,527
森林整備・林業等振興整備補助金事業						
山口市 外(電算処理施設、貯木場整備)	-	-	[872,510] -	92,750	-	92,750

注)[]書きは翌年度への繰越分で外数

(2) 事業実績

ア 事業実績

(単位:千円)

事業種目	事業費	事業内容
総数	[10,422] 348,407	
高性能林業機械等の導入	[10,422] 58,158	フォワーダ、グラップル、ロングリーチグラップル ハーベスタ
高性能林業機械等の導入(リース)	67,527	フォワーダ、グラップル、プロセッサ
木材公共施設等整備	222,722	社会福祉関連施設

注)[]書きは翌年度への繰越分で外数

イ 市町又は地域別実績

(単位:千円)

事業種目	事業費	事業主体	事業内容
岩国市	10,407		
高性能林業機械等の導入(リース)	10,407	森林組合	グラップル
山口市	57,120		
高性能林業機械等の導入(リース)	32,281	民間事業者	フォワーダ、グラップル
高性能林業機械等の導入(リース)	24,839	民間事業者	プロセッサ
美祢市	17,118		
高性能林業機械等の導入	17,118	森林組合	ハーベスタ
下関市	[10,422] -		
高性能林業機械等の導入	[10,422] -	森林組合	グラップル
長門市	222,722		
木造公共施設等整備	222,722	長門市	社会福祉関連施設
阿武町	41,040		
高性能林業機械等の導入	41,040	民間事業者	ロングリーチグラップル、フォワーダ

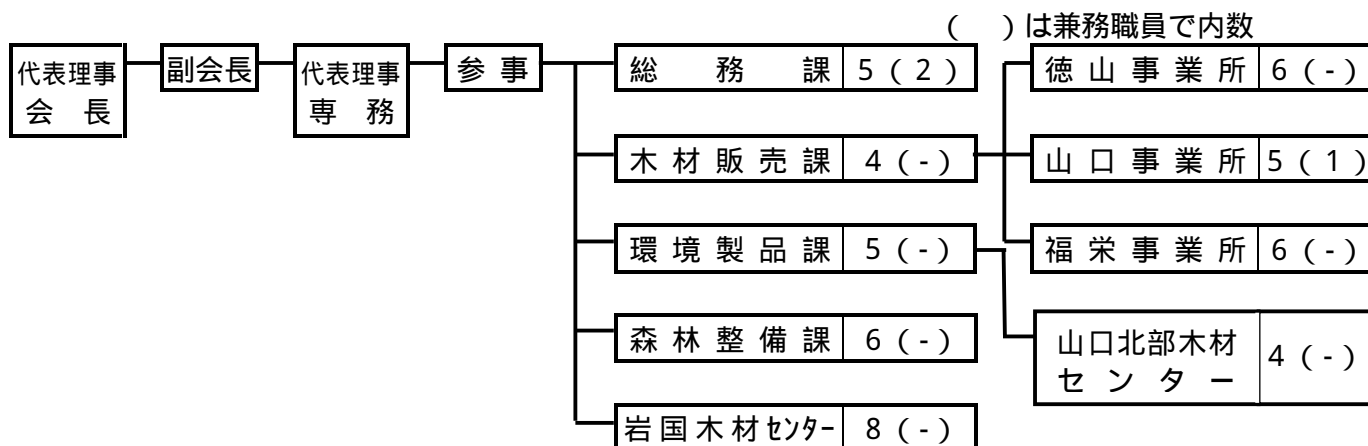
森 林 組 合

1 森林組合の現況

(1) 森林組合連合会

ア 機構（平成31年4月1日現在）

会 長	1人	職員数（臨時職員除く）	
副会長	1人	事 務	18人
専 務	1人	技 術	28人
理 事	4人（会長・副会長・専務除く）	計	46人
監 事	3人		
参 事	1人		



イ 会員及び出資金の推移

（単位：千円）

年 度	会 員 数	出 資 口 数	出資金総額	お払込済出資金
26	9	71,792	430,752	430,752
27	9	72,650	435,900	435,900
28	9	73,227	439,362	439,362
29	9	73,227	439,362	439,362
30	8	73,227	439,362	439,362

ウ 主要事業取扱量の推移

年 度	販 売 事 業				購 買 事 業				
	木 材	うち共販 取扱数量	杉 皮	竹 材	山行苗	幼 苗	種 子	肥 料	薬 剤
	m ³	m ³	束	束	千本	千本	kg	kg	千円
26	85,975	82,830	-	-	788	-	-	4,230	8,220
27	81,430	77,077	-	-	791	-	-	4,080	6,701
28	79,123	74,541	-	-	769	-	-	4,245	5,633
29	86,040	81,991	-	-	824	-	-	5,685	5,381
30	101,331	86,133	-	-	684	-	-	2,550	5,139

(2) 森林組合

ア 経営体制の推移

(ア) 組合員所有森林面積規模別組合数の推移

年 度	総 数	500ha 未 満	500～ 1,000ha	1,000～ 2,000ha	2,000～ 3,000ha	3,000～ 5,000ha	5,000～ 10,000ha	10,000 ha以上
26	9	-	-	-	1	-	-	8
27	9	-	-	-	1	-	-	8
28	9	-	-	-	1	-	-	8
29	9	-	-	-	1	-	-	8
30	8	-	-	-	1	-	-	7

(イ) 払込済出資金の推移

(単位：千円)

区 分	平成26年度	平成27年度	平成28年度	平成29年度	平成30年度
払込済出資金	1,406,407	1,405,509	1,403,599	1,401,675	1,398,391

(ウ) 払込済出資金別組合数の推移

年 度	総 数	100万円 未 満	100～ 200	200～ 300	300～ 400	400～ 500	500～ 1000	1000～ 2000	2000～ 3000	3000～ 4000	4000～ 5000	5000 万円以上
26	9	-	-	-	-	-	-	-	-	-	-	9
27	9	-	-	-	-	-	-	-	-	-	-	9
28	9	-	-	-	-	-	-	-	-	-	-	9
29	9	-	-	-	-	-	-	-	-	-	-	9
30	8	-	-	-	-	-	-	-	-	-	-	8

(イ) 常勤役職員数別組合数の推移

年 度	総 数	常勤役職 員のいな い組合	常 勤 役 職 員 の い る 組 合					
			総 数	1 人	2 人	3 人	4 人	5人以上
26	9	-	9	-	-	1	-	8
27	9	-	9	-	-	-	1	8
28	9	-	9	-	-	-	1	8
29	9	-	9	-	-	-	1	8
30	8	-	8	-	-	-	1	7

イ 主要経済事業の推移

(ア) 販売事業の推移

(単位：金額千円、数量 m^3)

年 度	総 数		木 材			そ の 他	
	組 合 数	販 売 高	組 合 数	販売数量	販 売 高	組 合 数	販 売 高
2 6	9	175,494	8	13,362	126,805	5	48,689
2 7	9	143,344	9	14,719	130,513	4	12,831
2 8	9	148,050	8	12,906	103,229	5	44,821
2 9	9	141,606	8	13,025	114,013	6	27,593
3 0	8	114,145	6	9,429	81,528	6	32,617

(イ) 林産事業の推移

(単位：金額千円、数量 m^3)

年 度	総 数		木 材			そ の 他	
	組 合 数	販 売 高	組 合 数	販売数量	販 売 高	組 合 数	販 売 高
2 6	8	282,697	8	35,653	282,413	1	284
2 7	8	302,042	8	42,695	301,484	1	558
2 8	8	264,089	8	46,927	264,010	1	79
2 9	7	307,815	7	52,987	307,695	1	120
3 0	7	336,738	7	48,673	336,678	1	60

(ウ) 森林造成事業の推移

(単位：金額千円、面積ha)

年 度	総 数		新 植			保 育			そ の 他	
	組合数	金 額	組合数	面 積	金 額	組合数	面 積	金 額	組合数	金 額
26	9	2,510,139	9	183	269,099	9	4,816	1,391,742	9	849,298
27	9	2,260,214	9	189	265,464	9	4,483	1,205,501	9	789,249
28	9	2,126,925	9	197	291,625	9	4,051	1,031,230	9	804,070
29	9	2,082,178	9	227	290,873	9	3,984	1,007,525	9	783,780
30	8	1,821,862	8	177	213,210	8	3,297	780,581	8	828,071

(I) 購買事業の推移

(単位：千円)

年 度	組 合 数	取 扱 金 額
2 6	9	245,874
2 7	9	228,958
2 8	9	227,814
2 9	9	169,630
3 0	8	163,577

ウ 財務状況の推移

(単位：千円)

項 目	平成26年度		平成27年度		平成28年度		平成29年度		平成30年度	
	組合数	金 額	組合数	金 額	組合数	金 額	組合数	金 額	組合数	金 額
事業総利益	9	1,094,334	9	1,120,540	9	989,106	9	1,014,305	8	1,061,151
指導	9	19,827	9	19,384	9	15,885	9	15,678	8	17,690
販売	9	69,012	9	88,804	9	58,980	9	78,679	8	55,623
購買	9	40,357	9	37,087	9	35,188	9	27,859	8	25,096
利用	9	1,004,669	9	1,014,005	9	910,545	9	923,437	8	998,051
金融	3	122	3	28	3	29	4	8	4	71
信託	-	-	-	-	1	249	-	-	-	-
事業管理費	9	1,031,288	9	1,066,143	9	1,026,703	9	1,024,138	8	1,015,086
事業利益	9	63,045	9	54,397	9	37,597	9	9,833	8	46,065
事業外損益	9	40,521	9	44,659	9	32,920	9	38,930	8	34,417
経常利益	9	103,567	9	99,056	9	4,677	9	29,097	8	80,482
特別損益	9	3,338	9	5,406	9	9,952	9	2,080	8	36,329
税引前当期純利益	9	106,905	9	104,462	9	5,275	9	27,017	8	44,153
法人税及び住民税	9	15,227	9	23,288	9	17,224	9	8,853	8	21,985
当期剰余金	9	91,678	9	81,174	9	11,949	9	18,164	8	22,168
前期繰越剰余金	9	76,868	9	90,691	9	97,598	9	34,438	8	74,697
積立金取崩額	-	-	-	-	-	-	1	53,394	-	-
当期末処分剰余金	9	168,546	9	171,865	9	85,649	9	105,996	8	96,865

1 販売利益は加工部門の利益を含む

2 当期末処分剰余金は、処理した損失金(マイナスの剰余金)を含む

エ 作業班員の推移

年 度	作 業 班 数		労 働 者 数		
	組 合 数	班 数	総 数	男	女
2 6	9	-	370	345	25
2 7	9	-	362	338	24
2 8	9	-	354	332	22
2 9	9	-	318	302	16
3 0	8	-	294	278	16

才 森林組合の推移

年 度	森林組合数	組合員数	組合員所有 森 林 面 積	役 職 員			
				理 事	監 事	職 員	常勤役職員
2 6	9	51,026	299,411	89	26	128	136
2 7	9	50,879	298,570	89	25	122	130
2 8	9	50,692	298,025	89	26	113	122
2 9	9	50,493	297,240	89	25	117	126
3 0	8	50,255	295,079	83	26	115	123

力 市町別森林組合の現況

市 町 総 数	森林組合名	組合員数	組合員所有 森 林 面 積	役 職		
				理 事	監 事	職 員
		50,255	295,079	83	26	115
岩国農林水産事務所		10,205	47,297	14	5	12
岩 国 市	山口県東部	10,205	47,297	14	5	12
周南農林水産事務所		6,451	46,660	19	6	10
光 市	光 大 和	1,589	2,843	7	3	4
周 南 市	周 南	4,862	43,817	12	3	6
山口農林水産事務所		9,033	57,216	18	6	27
山 口 市	山口中央	6,853	39,995	12	3	16
"	山口阿東	2,180	17,221	6	3	11
美祢農林水産事務所		7,626	42,705	12	3	12
美 祢 市	カルスト	7,626	42,705	12	3	12
下関農林事務所		10,539	49,451	13	3	32
下 関 市	山口県西部	10,539	49,451	13	3	32
萩 農林水産事務所		6,401	51,750	7	3	22
萩 市	阿 武 萩	6,401	51,750	7	3	22

(単位：面積ha、金額千円、事業 m³、ha)

払込 出資金	主要経済事業				作業班	
	販売(木材)	林産(木材)	新植	保育	班数	労働者数
1,406,407	13,362	35,653	183	4,816	-	370
1,405,509	14,719	42,695	189	4,483	-	362
1,403,599	12,906	46,927	197	4,051	-	354
1,401,675	13,025	52,987	227	3,984	-	318
1,398,391	9,429	48,673	177	3,297	-	294

(単位：面積ha、金額千円、事業 m³、ha)

員 常勤役職員	払込 出資金	主要経済事業				作業班 労働者数
		販売(木材)	林産(木材)	新植	保育	
123	1,398,391	9,429	48,673	177	3,297	294
13	241,833	-	19,464	10	430	50
13	241,833	-	19,464	10	430	50
11	278,669	1,164	8,030	26	367	43
4	57,843	-	-	4	129	6
7	220,826	1,164	8,030	22	238	37
29	258,639	986	4,680	50	993	58
17	137,138	972	1,216	37	521	32
12	121,501	14	3,464	13	472	26
13	156,285	42	7,061	14	256	14
13	156,285	42	7,061	14	256	14
34	227,080	7,061	2,089	51	776	67
34	227,080	7,061	2,089	51	776	67
23	235,885	176	7,349	26	475	62
23	235,885	176	7,349	26	475	62

(3) 生産森林組合

ア 生産森林組合の推移

年 度	生 産 森林組合数	組 合 員 数	組 合 経 営 森 林 面 積	役 職	
				理 事	監 事
2 6	12	551	636	40	14
2 7	12	532	620	36	13
2 8	11	517	620	36	13
2 9	11	545	794	40	13
3 0	10	402	720	28	9

イ 市町別生産森林組合の現況

市 町	生 産 森林組合名	組 合 員 数	組 合 経 営 森 林 面 積	役 職	
				理 事	監 事
総 数		402	720	28	9
防 府 市	嶽 の 後	132	210	10	3
"	東 部	11	183	4	1
山陽小野田市	不 動 寺 原	32	35	5	2
下 関 市	岡 枝	-	-	-	-
"	室 津 在	-	-	-	-
"	檜 原	-	-	-	-
長 門 市	三 隅 市	-	-	-	-
"	伊上共益会	199	208	5	2
萩 市	明 石	-	-	-	-
山 口 市	田 野	28	84	4	1

(単位：面積、事業概要 ha、金額 千円)

員		払込済 出資金	事業概要			
職員	常勤役職員		新植	保育	間伐	主伐
-	-	98,697	-	-	-	-
-	-	98,513	-	-	-	21
-	-	98,322	-	-	-	-
-	-	98,323	-	-	-	-
-	-	82,340	-	-	-	-

(単位：面積、事業概要 ha、金額 千円)

員		払込済 出資金	事業概要			
職員	常勤役職員		新植	保育	間伐	主伐
-	-	82,340	-	-	-	-
-	-	6,600	-	-	-	-
-	-	1,290	-	-	-	-
-	-	8,700	-	-	-	-
-	-	-	-	-	-	-
-	-	-	-	-	-	-
-	-	-	-	-	-	-
-	-	65,750	-	-	-	-
-	-	-	-	-	-	-
-	-	-	-	-	-	-

林業金融

1 農林漁業信用基金出資及び債務保証額の推移

(1) 出資

(単位：千円)

年度	総数		県		林業者等	
	件数	金額	件数	金額	件数	金額
26	82	131,100	1	76,740	81	54,360
27	82	131,100	1	76,740	81	54,360
28	82	131,100	1	76,740	81	54,360
29	82	129,186	1	75,205	81	53,981
30	68	121,007	1	75,205	67	45,802

(2) 債務保証額

(単位：千円)

年度	総数	
	件数	金額
26	13	176,270
27	8	111,720
28	4	65,950
29	4	64,800
30	5	71,650

2 (株)日本政策金融公庫資金融資実績の推移(林業関係)

(単位：千円)

資 金	平成26年度		平成27年度		平成28年度		平成29年度		平成30年度	
	件数	借入金額	件数	借入金額	件数	借入金額	件数	借入金額	件数	借入金額
総数	12	287,048	14	353,645	13	463,437	12	520,824	10	571,853
林業基盤整備	8	256,320	10	334,961	9	433,819	7	479,513	7	556,827
造林補助	5	50,398	5	48,764	4	44,488	4	51,031	4	45,296
公有林補助	5	50,398	4	45,164	3	42,088	3	21,031	3	22,096
私有林補助	3	29,500	2	30,100	2	32,800	2	13,300	2	13,100
非補助	2	20,898	2	15,064	1	9,288	1	7,731	1	8,996
伐採調整	-	-	1	3,600	1	2,400	1	30,000	1	23,200
利用間伐推進	-	-	1	3,600	1	2,400	1	30,000	1	23,200
樹苗養成施設	-	-	-	-	-	-	-	-	-	-
林道	-	-	-	-	-	-	-	-	-	-
伐採調整	-	-	-	-	-	-	-	-	-	-
森林整備活性化	4	30,728	4	18,684	3	15,618	3	15,911	3	15,026
林業構造改善事業	-	-	-	-	-	-	-	-	-	-
林業経営育成	-	-	-	-	-	-	-	-	-	-
森林取得	-	-	-	-	-	-	-	-	-	-
育林	-	-	-	-	-	-	-	-	-	-
生産方式合理化	-	-	-	-	-	-	-	-	-	-
林業経営安定	-	-	-	-	-	-	-	-	-	-
林業経営維持	-	-	-	-	-	-	-	-	-	-
農林漁業セーフティネット	-	-	-	-	-	-	-	-	-	-
農林漁業施設	-	-	-	-	1	14,000	2	25,400	-	-
振興山村・過疎地域経営改善	-	-	-	-	-	-	-	-	-	-
新規用途事業等	-	-	-	-	-	-	-	-	-	-
中山間地域活性化	-	-	-	-	-	-	-	-	-	-

3 林業・木材産業改善資金

(単位：千円)

平成26年度		平成27年度		平成28年度		平成29年度		平成30年度	
件数	金額	件数	金額	件数	金額	件数	金額	件数	金額
1	5,000	-	-	-	-	-	-	-	-

森 林 被 害

1 森林保険損害てん補状況の推移

(単位:面積ha、金額千円)

区 分	総 数	火 災	気 象 災 害							
			総 数	風 害	水 害	雪 害	干 害	凍 害	潮 害	
26年度										
件数	129	-	129	-	42	2	85	-	-	
面積	19	-	19	-	4	0	15	-	-	
支払保険金	13,730	-	13,730	-	2,723	1,439	9,568	-	-	
27年度										
件数	15	-	15	4	11	-	-	-	-	
面積	1	-	1	0	1	-	-	-	-	
支払保険金	934	-	934	154	780	-	-	-	-	
28年度										
件数	42	2	40	-	14	-	26	-	-	
面積	8	0	8	-	1	-	7	-	-	
支払保険金	5,230	266	4,964	-	377	-	4,587	-	-	
29年度										
件数	46	-	46	-	2	2	42	-	-	
面積	32	-	32	-	0	0	32	-	-	
支払保険金	9,079	-	9,079	-	28	83	8,968	-	-	
30年度										
件数	67	-	67	-	19	3	45	-	-	
面積	22	-	22	-	1	0	21	-	-	
支払保険金	16,756	-	16,756	-	938	127	15,691	-	-	

2 森林火災被害状況の推移

(単位:面積ha)

区分	総数	人為火					自然火		内容不明
		たき火	たばこ	ろう火	火入れ	その他	落雷	その他	
26年									
件数	13	7	-	-	3	1	-	-	2
面積	2	1	-	-	0	1	-	-	0
27年									
件数	9	2	-	-	3	-	-	-	4
面積	0	0	-	-	0	-	-	-	0
28年									
件数	12	3	1	-	3	1	-	-	4
面積	2	0	0	-	0	0	-	-	2
29年									
件数	12	3	-	-	5	1	1	-	2
面積	2	0	-	-	1	0	1	-	0
30年									
件数	29	7	-	-	15	1	-	-	6
面積	4	0	-	-	2	0	-	-	2

3 主な森林病虫獣害の被害状況の推移

(単位:ha)

年度	赤枯病	稚苗の立枯病	ペスタロチア病	根切虫	松くい虫	マツカレハ	スギノハダニ	スギカミキリ	カシナガキクイムシ
26	0	0	0	0	40,081	0	0	0	0
27	0	0	0	0	38,858	0	0	0	0
28	0	0	0	0	38,540	0	0	0	0
29	0	0	0	0	36,497	0	0	0	1
30	0	0	0	0	34,632	0	0	0	1

(単位:ha)

年度	コウモリガ	マツノカイガラムシ類	ノネズミ	ノウサギ	イノシシ	シカ	サル	クマ
26	0	0	0	8	0	24	0	0
27	0	0	0	8	0	24	0	0
28	0	0	0	0	2	32	1	0
29	0	0	0	0	1	27	0	0
30	0	0	0	0	0	22	0	0

4. 市町別松くい虫防除状況(補助対象事業のみ)

市 町	対策対象松林	予 防		駆 除
		地 上 散 布	樹 幹 注 入	
総 数	ha 5,908	ha 5	本 5,214	m ³ 380
岩国農林水産事務所	-	-	-	-
岩 国 市	-	-	-	-
和 木 町	-	-	-	-
柳井農林水産事務所	-	-	-	-
柳 井 市	-	-	-	-
周防大島町	-	-	-	-
上 関 町	-	-	-	-
田 布 施 町	-	-	-	-
平 生 町	-	-	-	-
周南農林水産事務所	28	-	2,008	30
下 松 市	-	-	-	-
光 市	28	-	2,008	30
周 南 市	-	-	-	-
山口農林水産事務所	4,166	-	-	300
山 口 市	4,166	-	-	300
防 府 市	-	-	-	-
美祢農林水産事務所	7	-	530	-
宇 部 市	7	-	530	-
美 祢 市	-	-	-	-
山陽小野田市	-	-	-	-
下関農林事務所	2	-	-	-
下 関 市	2	-	-	-
長門農林水産事務所	473	1	345	50
長 門 市	473	1	345	50
萩農林水産事務所	1,232	4	2,331	-
萩 市	1,232	4	2,331	-
阿 武 町	-	-	-	-

駆除材積 = 伐倒駆除 + 特別伐倒駆除 + 衛生伐

5. シカ被害対策状況の推移

年度	防護柵 (m)	食害防止保護筒 (ha)	被害防止ネット (ha)
26	72,449	5.54	206.00
27	56,969	0.79	28.97
28	53,357	5.98	21.27
29	52,503	2.68	23.76
30	43,967	1.08	4.48

6. 市町別シカ被害対策状況(補助対象事業のみ)

市 町	防護柵 m	食害防止保護筒 ha	被害防止ネット ha
総 数	43,967	1.08	4.48
岩国農林水産事務所	-	-	-
岩 国 市	-	-	-
和 木 町	-	-	-
柳井農林水産事務所	-	-	-
柳 井 市	-	-	-
周 防 大 島 町	-	-	-
上 関 町	-	-	-
田 布 施 町	-	-	-
平 生 町	-	-	-
周南農林水産事務所	-	-	-
下 松 市	-	-	-
光 市	-	-	-
周 南 市	-	-	-
山口農林水産事務所	-	-	-
山 口 市	-	-	-
防 府 市	-	-	-
美祢農林事務所	23,436	-	-
宇 部 市	1,059	-	-
美 祢 市	22,377	-	-
山 陽 小 野 田 市	-	-	-
下関農林事務所	13,823	1.08	-
下 関 市	13,823	1.08	-
長門農林水産事務所	6,708	-	4.48
長 門 市	6,708	-	4.48
萩農林水産事務所	-	-	-
萩 市	-	-	-
阿 武 町	-	-	-

林業普及

1 林業普及指導員の配置状況

区分	関係市町	指導員 配置数
総数		44
森林企画課		5
農林総合技術センター (林業指導センター)		3
岩徳指導区		
岩国農林水産事務所	岩国市、和木町	6
柳井農林水産事務所	柳井市、周防大島町、上関町、田布施町、平生町	5
周南農林水産事務所	下松市、光市、周南市	5
山口指導区		
山口農林水産事務所	山口市、防府市	7
美祢農林水産事務所	宇部市、美祢市、山陽小野田市	5
豊田指導区		
下関農林事務所	下関市	7
長門農林水産事務所	長門市	
萩指導区		
萩農林水産事務所	萩市、阿武町	6

2 林業普及指導員の活動状況

(1) 手段別活動状況

(単位:時間)

普及 指導区	総数	直接指導		調査 研究	情報 収集	連絡 調整	普及指導 の準備	事務 報告等	研修	その他
		個別	集団							
総数	77,604	3,527	6,333	1,552	11,948	1,538	22,177	29,801	556	172
県域	14,676	196	2,396	44	2,258	224	5,142	4,260	144	12
岩徳	19,368	1,524	1,639	184	1,887	132	4,444	9,410	92	56
山口	20,516	522	1,016	256	4,346	146	5,721	8,361	44	104
豊田	12,272	561	630	792	1,580	780	2,655	5,086	188	-
萩	10,772	724	652	276	1,877	256	4,215	2,684	88	-

(2) 科目別活動状況

(単位:時間)

普及 指導区	総数	林業 経営	造林	森林 保護	林産	特用 林産	林業 機械	普及 方法	その他
総数	77,604	6,268	29,480	620	1,204	1,340	5,884	32,564	244
県域	14,676	1,936	64	8	128	276	5,112	7,140	12
岩徳	19,368	2,540	9,928	80	420	248	236	5,860	56
山口	20,516	896	10,340	204	208	364	168	8,200	136
豊田	12,272	248	5,268	200	272	184	176	5,924	-
萩	10,772	648	3,880	128	176	268	192	5,440	40

3 山村中堅青年の養成状況

(1) 林業教室

研修課題	研修生数	日数	開催地
	人	日	
林業基礎講座	10	5	萩市

(2) 山村青年グループ活動促進対策

項目	開催日数	人員	実施場所
技術経営講習会	72日	1,216人	県下全域
グループ研究会	94日	1,491人	〃

(資料) 林業普及指導事業実績

(3) 林業グループ数及び会員数

農林事務所	総数		林業研究グループ			林業研究グループ以外				
	グループ数	会員数	グループ数	会員数		グループ数	会員数			
				計	男		女	計	男	女
総数	42	781	38	742	577	165	4	39	24	15
岩国	8	117	8	117	76	41	-	-	-	-
柳井	1	29	1	29	24	5	-	-	-	-
周南	4	87	4	87	69	18	-	-	-	-
山口	6	91	3	63	39	24	3	28	24	4
美祢	6	130	5	119	95	24	1	11	-	11
下関	5	70	5	70	68	2	-	-	-	-
長門	5	65	5	65	56	9	-	-	-	-
萩	7	192	7	192	150	42	-	-	-	-

(資料) 林業研究普及団体の実情調査報告

(4) 指導林業士及び青年林業士の認定状況

総数	指導林業士	青年林業士	備考
人	人	人	
-	-	-	平成30年度認定者数
84	80	4	平成30年度末現在認定者数

4 林業機械器具現況表

機 械 種 別	単 位	所 有 区 分 別 数 量									
		公 有 林	学 校 林	会 社	森 林 組 合	その他組合等		集 落	研 究 機 関	個 人	合 計
						ソ ノ タ ラ セ	そ の 他				
索 道 重 力 式	セツト	-	-	-	-	-	-	-	-	2	2
索 道 動 力 式	〃	-	-	7	-	-	7	-	-	30	44
小型集材機(10ps未満)	台	-	-	14	5	-	-	-	-	36	55
大型集材機(10ps以上)	〃	-	-	20	3	-	-	-	1	44	68
モ ノ ケ ー プ ル	〃	-	-	-	-	-	-	-	-	3	3
リ モ コ ン ウ イ ン チ	〃	-	-	5	1	-	-	-	-	-	6
自 走 式 搬 器	〃	-	-	2	2	-	-	-	2	2	8
モノレール(懸垂式を含む)	〃	-	-	2	-	-	17	-	-	22	41
小型運材車(20ps未満)	〃	-	-	21	12	-	5	-	2	68	108
大型運材車(20ps以上)	〃	-	1	18	7	-	-	-	-	30	56
ホイールタイプトラクタ	〃	-	-	-	-	-	2	-	-	-	2
クローラタイプトラクタ	〃	-	-	5	-	-	-	-	-	8	13
フ ォ ー ク リ フ ト	〃	1	-	26	7	5	-	-	-	12	51
フ ォ ー ク ロ ー ダ	〃	-	-	-	-	-	-	-	-	-	0
ク レ ー ン	〃	1	-	32	12	2	-	-	1	28	76
グ ラ ッ プ ル	〃	-	-	18	20	-	-	-	-	6	44
トラクタショベル	〃	1	-	4	-	-	-	-	-	6	11
ショベル系掘削機械	〃	1	-	54	11	-	-	-	-	48	114
チ ェ ー ン ソ ー	〃	82	2	261	179	-	48	-	18	3,842	4,432
刈 払 機	〃	67	10	156	148	-	35	-	6	4,975	5,397
植 穴 掘 機	〃	-	-	1	2	-	-	-	-	3	6
動力枝打機(自動木登式)	〃	1	-	1	5	-	-	-	1	68	76
動力枝打機(上記以外)	〃	1	-	10	-	-	-	-	-	78	89
苗畑用トラクタ	〃	-	-	-	-	-	4	-	-	10	14
樹 木 粉 砕 機	〃	5	-	12	3	-	-	-	2	-	22
ス キ ッ ダ	〃	-	-	-	-	-	-	-	1	-	1
プ ロ セ ッ サ	〃	-	-	6	4	-	-	-	1	-	11
ハ ー ベ ス タ	〃	-	-	11	10	-	-	-	-	2	23
フ ォ ワ ー ダ	〃	-	-	20	19	-	-	-	-	3	42
タ ワ ー ヤ ー ダ	〃	-	-	-	-	-	-	-	1	-	1
ス イ ン グ ヤ ー ダ	〃	-	-	9	8	-	-	-	-	-	17
その他の高性能林業機械	〃	-	-	14	6	-	-	-	-	1	21
グ ラ ッ プ ル ソ ー	〃	-	-	5	1	-	-	-	1	3	10

林 道

1 林道の現況

(1) 林道の現況

(単位 : m)

種 目	路 線 数	延 長	林 道 密 度
自 動 車 道	1,149	1,581,810	3.72
	(1,154)	(1,591,255)	(3.74)

注 1) 林道密度 = $\frac{\text{林道延長}}{\text{私有林森林面積}}$ (m / ha)

注 2) 自動車道:全幅員3.0m以上(間伐林道の2.8mを含む)

注 3) 路線数、延長及び林道密度欄()内は、林業専用道を含めたもの

(2) 市町別林道の現況

市町名	29年度末現在 (林道延長)						延			
	自動車道		軽車道		計		新設・改築			
	路線数	延長	路線数	延長	路線数	延長	路線数	延長	路線数	延長
総数	1,151	1,588,183	370	314,967	1,521	1,903,150	-	2,388	-	-
岩国計	214	328,026	76	59,329	290	387,355	-	360	-	-
岩国市	212	323,692	76	59,329	288	383,021	-	360	-	-
和木町	2	4,334	-	-	2	4,334	-	-	-	-
柳井計	47	70,276	15	12,083	62	82,359	-	-	-	-
柳井市	24	39,975	6	6,581	30	46,556	-	-	-	-
周防大島町	12	16,983	6	4,398	18	21,381	-	-	-	-
上関町	2	1,310	1	294	3	1,604	-	-	-	-
田布施町	7	5,786	2	810	9	6,596	-	-	-	-
平生町	2	6,222	-	-	2	6,222	-	-	-	-
周南計	133	231,122	23	19,443	156	250,565	-	1,931	-	-
下松市	14	11,990	2	2,060	16	14,050	-	-	-	-
光市	1	607	3	777	4	1,384	-	-	-	-
周南市	118	218,525	18	16,606	136	235,131	-	1,931	-	-
山口計	258	309,606	47	45,668	305	355,274	-	-	-	-
山口市	228	266,003	34	29,578	262	295,581	-	-	-	-
防府市	30	43,603	13	16,090	43	59,693	-	-	-	-
美祢計	133	136,659	70	61,444	203	198,103	-	-	-	-
宇部市	11	15,175	21	20,420	32	35,595	-	-	-	-
美祢市	107	103,911	40	33,531	147	137,442	-	-	-	-
山陽小野田市	15	17,573	9	7,493	24	25,066	-	-	-	-
下関計	84	118,102	81	67,201	165	185,303	-	97	-	-
下関市	84	118,102	81	67,201	165	185,303	-	97	-	-
長門計	110	137,157	26	27,243	136	164,400	-	-	-	-
長門市	110	137,157	26	27,243	136	164,400	-	-	-	-
萩計	172	257,235	32	22,556	204	279,791	-	-	-	-
萩市	146	221,502	28	20,363	174	241,865	-	-	-	-
阿武町	26	35,733	4	2,193	30	37,926	-	-	-	-

注) 2市町以上にまたがる路線の路線数は起点側にかかる市町へのみ記入

(単位:延長 m)

長 の 増											
編 入				そ の 他				小 計			
自動車道		軽車道		自動車道		軽車道		自動車道		軽車道	
路線数	延長	路線数	延長	路線数	延長	路線数	延長	路線数	延長	路線数	延長
-	-	-	-	-	250	8	6,495	-	2,638	8	6,495
-	-	-	-	-	250	-	-	-	610	-	-
-	-	-	-	-	250	-	-	-	610	-	-
-	-	-	-	-	-	-	-	-	-	-	-
-	-	-	-	-	-	-	-	-	-	-	-
-	-	-	-	-	-	-	-	-	-	-	-
-	-	-	-	-	-	-	-	-	-	-	-
-	-	-	-	-	-	-	-	-	-	-	-
-	-	-	-	-	-	-	-	-	1,931	-	-
-	-	-	-	-	-	-	-	-	-	-	-
-	-	-	-	-	-	-	-	-	-	-	-
-	-	-	-	-	-	-	-	-	1,931	-	-
-	-	-	-	-	-	-	-	-	-	-	-
-	-	-	-	-	-	-	-	-	-	-	-
-	-	-	-	-	-	-	-	-	-	-	-
-	-	-	-	-	-	-	-	-	-	-	-
-	-	-	-	-	-	-	-	-	-	-	-
-	-	-	-	-	-	-	-	-	-	-	-
-	-	-	-	-	-	-	-	-	-	-	-
-	-	-	-	-	-	-	-	-	-	-	-
-	-	-	-	-	-	-	-	-	-	-	-
-	-	-	-	-	-	-	-	-	97	-	-
-	-	-	-	-	-	-	-	-	97	-	-
-	-	-	-	-	-	-	-	-	-	-	-
-	-	-	-	-	-	-	-	-	-	-	-
-	-	-	-	-	-	8	6,495	-	-	8	6,495
-	-	-	-	-	-	8	6,495	-	-	8	6,495
-	-	-	-	-	-	-	-	-	-	-	-

(2) 市町別林道の現況(つづき)

市町名	延 長 の 減											
	公道等への移管、廃道				そ の 他				小 計			
	自動車道		軽車道		自動車道		軽車道		自動車道		軽車道	
	路線数	延長	路線数	延長	路線数	延長	路線数	延長	路線数	延長	路線数	延長
総数	1	2,312	-	-	1	6,699	-	-	2	9,011	-	-
岩国計	-	-	-	-	-	-	-	-	-	-	-	-
岩国市	-	-	-	-	-	-	-	-	-	-	-	-
和木町	-	-	-	-	-	-	-	-	-	-	-	-
柳井計	-	-	-	-	-	-	-	-	-	-	-	-
柳井市	-	-	-	-	-	-	-	-	-	-	-	-
周防大島町	-	-	-	-	-	-	-	-	-	-	-	-
上関町	-	-	-	-	-	-	-	-	-	-	-	-
田布施町	-	-	-	-	-	-	-	-	-	-	-	-
平生町	-	-	-	-	-	-	-	-	-	-	-	-
周南計	-	-	-	-	-	-	-	-	-	-	-	-
下松市	-	-	-	-	-	-	-	-	-	-	-	-
光市	-	-	-	-	-	-	-	-	-	-	-	-
周南市	-	-	-	-	-	-	-	-	-	-	-	-
山口計	-	-	-	-	-	-	-	-	-	-	-	-
山口市	-	-	-	-	-	-	-	-	-	-	-	-
防府市	-	-	-	-	-	-	-	-	-	-	-	-
美祢計	-	-	-	-	-	-	-	-	-	-	-	-
宇部市	-	-	-	-	-	-	-	-	-	-	-	-
美祢市	-	-	-	-	-	-	-	-	-	-	-	-
山陽小野田市	-	-	-	-	-	-	-	-	-	-	-	-
下関計	-	-	-	-	-	6	-	-	-	6	-	-
下関市	-	-	-	-	-	6	-	-	-	6	-	-
長門計	-	-	-	-	-	-	-	-	-	-	-	-
長門市	-	-	-	-	-	-	-	-	-	-	-	-
萩計	1	2,312	-	-	1	6,693	-	-	2	9,005	-	-
萩市	-	-	-	-	1	5,130	-	-	1	5,130	-	-
阿武町	1	2,312	-	-	-	1,563	-	-	1	3,875	-	-

注) 2市町以上にまたがる路線の路線数は起点側にかかる市町へのみ記入

(単位:延長 m)

民有林 森林 面積 (ha)	30年度末現在 (林道延長)						林道密度 m/ha	
	自動車道		軽車道		計		自動車道 + 軽車道	
	路線数	延長	路線数	延長	路線数	延長		
425,410	1,149	1,581,810	378	321,462	1,527	1,903,272	3.72	4.47
69,541	214	328,636	76	59,329	290	387,965	4.73	5.58
68,929	212	324,302	76	59,329	288	383,631	4.70	5.57
612	2	4,334	-	-	2	4,334	7.08	7.08
21,254	47	70,276	15	12,083	62	82,359	3.31	3.87
8,131	24	39,975	6	6,581	30	46,556	4.92	5.73
6,911	12	16,983	6	4,398	18	21,381	2.46	3.09
2,221	2	1,310	1	294	3	1,604	0.59	0.72
2,585	7	5,786	2	810	9	6,596	2.24	2.55
1,406	2	6,222	-	-	2	6,222	4.43	4.43
59,509	133	233,053	23	19,443	156	252,496	3.92	4.24
4,900	14	11,990	2	2,060	16	14,050	2.45	2.87
4,891	1	607	3	777	4	1,384	0.12	0.28
49,718	118	220,456	18	16,606	136	237,062	4.43	4.77
81,904	258	309,606	47	45,668	305	355,274	3.78	4.34
72,213	228	266,003	34	29,578	262	295,581	3.68	4.09
9,691	30	43,603	13	16,090	43	59,693	4.50	6.16
55,306	133	136,659	70	61,444	203	198,103	2.47	3.58
14,934	11	15,175	21	20,420	32	35,595	1.02	2.38
34,185	107	103,911	40	33,531	147	137,442	3.04	4.02
6,187	15	17,573	9	7,493	24	25,066	2.84	4.05
46,529	84	118,193	81	67,201	165	185,394	2.54	3.98
46,529	84	118,193	81	67,201	165	185,394	2.54	3.98
26,681	110	137,157	26	27,243	136	164,400	5.14	6.16
26,681	110	137,157	26	27,243	136	164,400	5.14	6.16
64,685	170	248,230	40	29,051	210	277,281	3.84	4.29
56,023	145	216,372	36	26,858	181	243,230	3.86	4.34
8,662	25	31,858	4	2,193	29	34,051	3.68	3.93

注) 民有林森林面積は単位以下を四捨五入したため、合計数値と内訳の計が一致しない場合がある。

2 林道事業の推移

区 分	26 年度			27 年度		
	路線数 箇所数	延長	事業費	路線数 箇所数	延長	事業費
総 数		m	千円		m	千円
			1,166,075			888,841
開 設	10	2,330	828,348	10	3,391	756,697
		[3,391]	[756,697]		[1,553]	[263,173]
森 林 基 幹 道	4	1,810	598,741	4	972	511,007
		[425]	[81,004]		[1,023]	[219,271]
森 林 管 理 道	2	0	18,800	2	425	81,004
		[1,240]	[66,501]		[420]	[23,482]
林 業 専 用 道	2	520	47,379	2	1,240	66,501
		[654]	[82,525]		[0]	[4,760]
ふ る さ と 林 道	1	0	163,428	1	654	82,525
		[100]	[15,660]		[110]	[15,660]
小 規 模 林 道	1	0	0	1	100	15,660
改 良	3	150	20,927	2	21	10,192
		[21]	[3,599]		[12]	[7,682]
農山漁村地域整備交付金	1	0	9,177	-	-	6,593
		-	-			
ふ る さ と 林 道	-	-	-	-	-	-
		[21]	[3,599]			
小 規 模 林 道	2	150	11,750	2	21	3,599
自 力	-	-	-	-	-	-
舗 装	9	4,849	68,296	8	4,026	71,193
森林基幹道(同時舗装分)	3	1,902	27,770	2	972	21,176
森林管理道(同時舗装分)	-	-	-	-	-	-
ふ る さ と 林 道	1	0	5,778	1	654	16,962
道 整 備 交 付 金	1	1,294	10,498	1	1,200	14,335
小 規 模 林 道	4	1,653	24,250	3	1,027	16,321
自 力	-	-	-	-	-	-
そ の 他	-	-	-	1	173	2,399
災 害 復 旧	25	1,368	248,504	7	414	50,759
林 道 災 害 復 旧	[24]	[1,351]	[243,848]	[5]	[364]	[24,416]
	1	17	4,656	2	50	26,343
小 規 模 林 道 (復 旧)	-	-	-	-	-	-

注) ()は新規路線、[]書きは平成30年度から令和元年度への繰越分で外数(ただし延長は未確定である)
延長及び事業費は、平成29年度繰越分を含める。

28 年度			29 年度			30 年度		
路線数 箇所数	延長	事業費	路線数 箇所数	延長	事業費	路線数 箇所数	延長	事業費
	m	千円		m	千円		m	千円
		820,393			615,724			804,615
路線			路線			路線		
	[1,401]	[236,544]		[1,354]	[212,832]		[1,249]	[144,528]
10 (2)	1,897	761,296	9	2,188	503,819	8	2,388	447,701
	[881]	[199,419]		[1,354]	[162,275]		[929]	[83,467]
4	410	549,530	4	628	315,718	4	2,028	267,677
							[100]	[16,201]
2	677	75,922	1	140	26,001	1	0	8,800
	[440]	[12,899]						
1	620	31,415	1	980	34,778	-	-	-
	[0]	[18,386]		[0]	[50,557]		[220]	[44,860]
2 (1)	0	74,609	1	0	105,984	1	0	154,725
	[80]	[5,840]						
1 (1)	190	29,820	2	440	21,338	2	360	16,499
箇所			箇所			箇所		
								[71,289]
3	0	21,787	5 (2)	237	54,759	6 (4)	0	113,512
								[71,289]
3	-	21,787	3	-	48,262	6 (4)	-	113,512
-	-	-	-	-	-	-	-	-
-	-	-	2 (2)	237	6,497	-	-	-
-	-	-	-	-	-	-	-	-
路線			路線			路線		
	[377]	[4,220]		[1,180]	[14,650]		[540]	[9,311]
3 (1)	632	14,779	4	1,892	54,359	4	5,798	53,758
				[656]	[8,550]		[540]	[9,311]
2	250	7,000	1	0	27,239	1	1,931	14,159
-	-	-	-	-	-	-	-	-
-	-	-	-	-	-	-	-	-
-	-	-	-	-	-	-	-	-
	[377]	[4,220]		[524]	[6,100]			
1 (1)	382	7,779	3	1,892	27,120	3	3,867	39,599
-	-	-	-	-	-	-	-	-
-	-	-	-	-	-	-	-	-
箇所			箇所			箇所		
5	129	22,531	1	12	2,787	[26]	723	189,644
5	129	22,531	[1]	[12]	[1,787]	[24]	[675]	[177,359]
			0	0	1,000	1	12	6,287
						[1]	[36]	[5,998]
-	-	-	-	-	-	0	0	0

3 経過

(1) 林道災害復旧事業の経過

(単位:延長m、事業費千円)

区分	平成26年災	平成27年災	平成28年災	平成29年災	平成30年災
被災箇所数	22	7	5	1	24
延長	643	414	129	12	675
状況 事業費	184,345	50,759	22,531	2,787	181,859
当年度 箇所	[21]	[5]		[1]	[23]
	1	2	5	0	
延長	[626]	[364]		[12]	[600]
	17	50	129	0	0
復旧 事業費	[179,689]	[24,416]		[1,787]	[135,563]
	4,656	26,343	22,531	1,000	4,500
翌年度 箇所					[1]
					0
延長					[75]
					0
復旧 事業費					[41,796]
					0

注) 翌年度復旧は分割補助によるもの。
[]書きは、翌年度への繰り越しで外数

(2) 林業専用道整備事業の経過(平成24年~)

(単位:延長 m)

市町名	平成29年度末		延長等増減		平成30年度末	
	路線数	延長	路線数	延長	路線数	延長
総数	5	9,445	-	-	5	9,445
岩国市	1	2,300	-	-	1	2,300
美祢市	2	1,490	-	-	2	1,490
萩市	1	1,780	-	-	1	1,780
阿武町	1	3,875	-	-	1	3,875

注) 公共、非公共(規格相当)、県民税等全て含む
4路線は林道台帳に登載(4路線 8,795m)

4 林道事業実績

(1) 民有林林道開設事業(農山漁村地域整備交付金事業)

区分	事業名	林道名	施行箇所	施行主体	種類	幅員	延長	事業費
		総数	5路線			m 繰越 開設 舗装	m [1,029] 2,028 (1,931)	千円 [108,979] 276,477 14,159
開設 舗装	フォレスト・コミュニティ 総合整備	高岳	周南市	山口県	自動車道	4.0	[540] 1,931 (1931)	[14,072] 66,431 14,159
開設	"	白滝	下関市	"	"	4.0	[389] 97	[24,412] 55,850
開設 舗装	山のみち地域づくり 交付金	大朝・鹿野 (錦)	岩国市	"	"	5.0	[0] 0	[28,695] 96,221
開設 舗装	"	鹿野・豊田 (川上・旭)	萩市	"	"	4.0	[0] 0 (0)	[25,599] 49,175
		計	森林基幹道 4路線			繰越 開設 舗装	[929] 2,028 (1,931)	[92,778] 267,677 14,159
開設	育成林整備	大奴田	岩国市美川町	岩国市	自動車道	3.0	[100] 0	[16,201] 8,800
		計	森林管理道 1路線			開設	[100] 0	[16,201] 8,800

注) []書きは、平成30年度から令和元年度への繰越分で外数(ただし延長は未確定である)
延長及び事業費は、平成29年度繰越分を含める。(市町営は補助対象事業費)
()書きは、舗装延長

(2) 民有林林道改良事業(農山漁村地域整備交付金事業)

	事業名	林道名	施行箇所	施工主体	事業概要	事業費
		総数	6箇所			千円 [71,289] 113,512
改良	橋りょう改良	大正屋敷	周南市大字金峰	周南市	林道橋 架替 41m 林道橋 点検診断 (126路線 200橋)	[56,701] 62,423
"	点検診断・保 全整備	師木野他	岩国市	岩国市	林道橋 点検診断 (22路線 41橋)	[14,588] 2,413
"	"	栗ノ木他	山口市	山口市	林道橋 点検診断 (62路線 100橋)	32,608
"	"	大畑河内	下関市	下関市	林道橋 点検診断 (16路線 25橋)	4,180
"	"	迫谷他	長門市	長門市	林道橋 点検診断 (25路線 33橋)	10,485
"	"	波佐・阿武	阿武町	阿武町	林道橋 点検診断 (1路線 1橋)	1,404

注) []書きは、平成30年度から令和元年度への繰越分で外数
事業費は、平成29年度繰越分を含める。
事業費は、千円未満を四捨五入したため、合計数値と内訳の計が一致しない場合がある。

(3) ふるさと林道緊急整備事業

区分	林道名	施行箇所	施行主体	種類	幅員	延長	事業費
	総数	1路線			m 繰越 開設	m [220] 0	千円 [44,860] 154,725
開設	倉谷	岩国市	山口県	自動車道	3.6	[220] 0	[44,860] 154,725

注) []書きは、平成30年度から令和元年度への繰越分で外数(ただし延長は未確定である)
延長及び事業費は、平成29年度繰越分を含める。

(4)-1 単県農山漁村整備事業(小規模林道開設)

区分	林道名	施行箇所	施行主体	種類	幅員	延長	事業費
	総数	2路線			m	m 360	千円 16,500
開設	紙屋ヶ迫	岩国市美和町	岩国市	自動車道	3.0	60	10,000
"	沼田	岩国市本郷町	"	"	3.0	300	6,500

(4)-2 単県農山漁村整備事業(小規模林道改良)

区分	林道名	施行箇所	施行主体	種類	幅員	延長	事業費
	総数	3路線			m	m 3,867	千円 39,599
	<舗装>	3路線				3,867	39,599
舗装	沼田	岩国市本郷町	岩国市	自動車道	3.0	300	3,500
"	木戸峠	山口市宮野上	山口市	"	3.0	3,052	29,999
"	大河内	下関市大字阿内	下関市	"	3.0	515	6,100

注) 延長及び事業費は、平成29年度繰越分を含める。

(4)-3 単県農山漁村整備事業(森林管理道(作業道の復旧))

区分	路線名	施行箇所	施行主体	種類	幅員	延長	事業費
	総数	1路線			m	m [36] 0	千円 [5,998] 0
被災作業道の復旧	栗南	周南市大字栗屋	周南市	作業道	3.0	[36] 0	[5,998] 0

注) []書きは、平成30年度から令和元年度への繰越分で外数(ただし延長は未確定である)

治 山

1 民有林治山事業の推移

年 度	区 分	総 数	山 地 治 山					
			総 数	復旧治山	予防治山	緊急予防 治山	地域防災 対策総合 治 山	林地荒廃 防 止
23	箇所数	(73) 147	(23) 27	(2) 4	(18) 21	-	(1) 1	(2) 1
	面積	(13.98) 457.53	(2.42) 2.99	(0.29) 1.03	(1.83) 1.61	-	(0.05) 0.17	(0.25) 0.18
	事業費	(1,071,751) 1,450,752	(378,381) 597,989	(87,265) 161,381	(260,460) 362,521	-	(8,076) 42,494	(22,580) 31,593
24	箇所数	(42) 154	(22) 45	(3) 14	(18) 28	-	(1) 1	2
	面積	(24.18) 396.28	(3.01) 4.21	(1.46) 1.62	(1.36) 1.56	-	(0.19) 0.65	0.38
	事業費	(851,099) 1,470,481	(496,169) 859,293	(153,339) 316,659	(292,180) 399,744	-	(50,650) 93,795	(22,936) 49,095
25	箇所数	(60) 178	(43) 37	(14) 8	(26) 24	-	(1) 1	(2) 4
	面積	(43.36) 377.50	(8.80) 10.44	(4.95) 2.00	(2.72) 2.49	-	(0.96) 5.25	(0.17) 0.70
	事業費	(2,511,243) 1,796,865	(1,713,864) 1,166,664	(977,996) 362,648	(551,971) 650,836	-	(160,961) 70,632	(22,936) 82,548
26	箇所数	(68) 111	(16) 44	(7) 18	(8) 24	-	-	(1) 2
	面積	(52.20) 236.24	(4.67) 6.93	(2.51) 2.11	(0.99) 4.77	-	-	(1.17) 0.05
	事業費	(1,075,268) 1,189,192	(561,843) 776,382	(386,255) 460,316	(132,915) 290,567	-	-	(42,673) 25,499
27	箇所数	(66) 113	(33) 42	(14) 21	(17) 13	-	-	(2) 8
	面積	(4.26) 298.42	(3.42) 3.62	(1.76) 2.54	(1.59) 0.67	-	-	(0.07) 0.41
	事業費	(967,334) 1,261,511	(768,189) 888,475	(315,602) 558,740	(436,191) 184,078	-	-	(16,396) 145,657
28	箇所数	(38) 114	(26) 45	(14) 19	(10) 20	2	-	(2) 4
	面積	(2.49) 285.15	(2.24) 4.61	(1.51) 2.21	(0.64) 0.86	0.61	-	(0.09) 0.93
	事業費	(592,764) 1,449,513	(533,749) 999,578	(337,402) 502,487	(167,191) 333,134	89,469	-	(29,156) 74,488
29	箇所数	(23) 94	(19) 34	(12) 17	(5) 14	(1) 1	-	(1) 2
	面積	(1.50) 241.14	(1.44) 2.64	(1.07) 1.63	(0.18) 0.87	(0.17) 0.03	-	(0.02) 0.11
	事業費	(401,469) 1,221,263	(389,945) 875,399	(258,354) 504,193	(93,293) 303,311	(27,274) 31,197	-	(11,024) 36,698
30	箇所数	(35) 156	(28) 41	(15) 26	(11) 9	(1) 2	-	(1) 4
	面積	(22.70) 209.01	(3.41) 4.83	(2.04) 3.48	(1.20) 0.80	(0.07) 0.16	-	(0.10) 0.39
	事業費	(831,199) 1,332,066	(699,633) 856,380	(392,166) 589,218	(241,012) 164,790	(36,204) 22,924	-	(30,251) 79,448

注) ()は前年度からの繰越分で外数

(単位:面積ha、事業費千円)

山地災害 総合減災 対策治山	防 災 林 造 成					
	総 数	防 災 林 造 成	保 安 林 緊 改 急 良	土 砂 流 出 防 止 林 造 成	海 岸 防 災 林 造 成	防 風 林 造 成
(1)	6	4	2	-	-	-
-	6	4	2	-	-	-
(0.11)	15.87	10.08	5.79	-	-	-
-	15.87	10.08	5.79	-	-	-
(17,583)	52,208	35,499	16,709	-	-	-
-	52,208	35,499	16,709	-	-	-
-	6	4	2	-	-	-
-	6	4	2	-	-	-
-	16.47	10.10	6.37	-	-	-
-	16.47	10.10	6.37	-	-	-
-	51,207	32,101	19,106	-	-	-
-	51,207	32,101	19,106	-	-	-
(1)	5	(1)	2	-	-	-
-	5	3	2	-	-	-
(1.02)	19.01	(1.02)	5.00	-	-	-
-	19.01	14.01	5.00	-	-	-
(98,266)	64,853	(98,266)	16,733	-	-	-
-	64,853	48,120	16,733	-	-	-
-	64,853	48,120	16,733	-	-	-
-	6	4	2	-	-	-
-	6	4	2	-	-	-
-	11.42	6.97	4.45	-	-	-
-	11.42	6.97	4.45	-	-	-
-	106,475	90,556	15,919	-	-	-
-	106,475	90,556	15,919	-	-	-
-	5	3	2	-	-	-
-	5	3	2	-	-	-
-	9.28	6.98	2.30	-	-	-
-	9.28	6.98	2.30	-	-	-
-	62,001	51,307	10,694	-	-	-
-	62,001	51,307	10,694	-	-	-
-	4	2	2	-	-	-
-	4	2	2	-	-	-
-	10.85	3.93	6.92	-	-	-
-	10.85	3.93	6.92	-	-	-
-	66,899	42,225	24,674	-	-	-
-	66,899	42,225	24,674	-	-	-
-	3	1	2	-	-	-
-	3	1	2	-	-	-
-	10.90	3.30	7.60	-	-	-
-	10.90	3.30	7.60	-	-	-
-	41,488	13,538	27,950	-	-	-
-	41,488	13,538	27,950	-	-	-
-	1	1	-	-	-	-
-	1	1	-	-	-	-
-	3.00	3.00	-	-	-	-
-	3.00	3.00	-	-	-	-
-	10,918	10,918	-	-	-	-
-	10,918	10,918	-	-	-	-

1 民有林治山事業の推移(つづき)

年 度	区 分	水 源 地 域 整 備				保 安 林 整 備							
		総 数	水源流域 広域保全	水源森林 再生対策	奥地保安林 保全緊急 対策	総 数	保 安 林 改 良	複層林型 保安林 整備推進	保 育				
23	箇所数	(10) 11	(3) -	3	(7) 8	52	1	-	51				
	面積	(8.68) 66.19	(7.82) -	40.27	(0.86) 25.92					369.94	11.97	-	357.97
	事業費	(268,086) 276,361	(114,122) -	99,599	(153,964) 176,762					110,370	4,336	-	106,034
24	箇所数	(10) 13	-	(2) 3	(8) 10	45	8	-	37				
	面積	(20.04) 59.82	-	(17.61) 38.52	(2.43) 21.30					314.39	49.62	-	264.77
	事業費	(205,802) 229,574	-	(128,700) 128,485	(77,102) 101,089					111,074	33,419	-	77,655
25	箇所数	(10) 5	-	(3) 2	(7) 3	50	10	-	40				
	面積	(33.05) 10.49	-	(15.27) 0.35	(17.78) 10.14					336.48	87.19	-	249.29
	事業費	(654,414) 140,474	-	(220,171) 100,506	(434,243) 39,968					143,101	62,384	-	80,717
26	箇所数	(5) 5	-	(2) 2	(3) 3	(1) 27	(1) 3	-	24				
	面積	(33.26) 6.62	-	(33.12) 0.14	(0.14) 6.48					(12.68) 210.92	(12.68) 35.13	-	175.79
	事業費	(99,616) 124,955	-	(56,389) 55,698	(43,227) 69,257					(6,466) 73,854	(6,466) 15,953	-	57,901
27	箇所数	(3) 4	-	(1) 2	(2) 2	36	5	-	31				
	面積	(0.12) 42.37	-	(0.02) 35.35	(0.10) 7.02					242.98	41.12	-	201.86
	事業費	(35,593) 131,681	-	(11,775) 61,808	(23,818) 69,873					112,004	27,031	-	84,973
28	箇所数	(1) 5	-	(1) 2	3	27	5	-	22				
	面積	(0.03) 41.25	-	(0.03) 37.40	3.85					228.07	55.29	-	172.78
	事業費	(15,063) 169,119	-	(15,063) 51,093	118,026					109,858	30,442	-	79,416
29	箇所数	6	-	6	-	27	6	-	21				
	面積	5.15	-	5.15	-					222.22	49.06	-	173.16
	事業費	117,915	-	117,658	257					109,687	31,695	-	77,992
30	箇所数	(5) 9	-	(4) 3	(1) 6	(1) 17	(1) 3	-	14				
	面積	(0.86) 23.49	-	(0.72) 9.93	(0.14) 13.56					(18.42) 175.43	(18.42) 31.71	-	143.72
	事業費	(121,251) 136,019	-	(89,737) 37,388	(31,514) 98,631					(4,818) 73,999	(4,818) 20,745	-	53,254

注) ()は前年度からの繰越分を外数

(単位:面積ha、事業費千円)

地すべり 防 止	治山激甚災害 対策特別緊急	災害関連 緊急治山	林地荒廃 防止施設等 災害復旧	林地崩壊 防 止	治山林道施設 維持管理	地震等災害 対策治山施 設機能強化	小規模 治 山
-	(10) 15 (1.64) 2.22 (200,973) 332,879	(6) - (0.66) - (115,342) -	-	(4) - (0.17) - (31,401) -	9 - - 4,838	(1) 6 - (1,017) 5,439	(18) 21 (0.30) 0.32 (58,968) 70,668
-	(6) 6 (1.09) 1.05 (133,392) 133,813	-	-	-	7 - - 4,507	(1) 7 - (1,295) 9,074	(3) 25 (0.04) 0.34 (14,441) 71,939
-	(3) - (0.44) (34,296) -	15 0.83 172,795	-	2	5 - - 4,054	6 - - 5,443	(3) 53 (0.05) 0.25 (10,403) 99,481
-	-	(15) 1 (1.23) 0.14 (293,788) 31,323	-	(2) - (0.02) - (8,516) -	7 - - 4,054	4 - - 4,928	(29) 17 (0.34) 0.21 (105,039) 67,221
-	-	(1) - (0.16) (35,753) -	-	-	6 - - 4,058	8 - - 4,928	(29) 12 (0.56) 0.17 (127,799) 58,364
-	-	-	-	-	6 - - 4,058	5 - - 7,381	(11) 22 (0.22) 0.37 (43,952) 92,620
-	-	-	-	-	7 - - 4,058	3 - - 4,929	(4) 14 (0.06) 0.23 (11,524) 67,787
-	-	8 - 1.27 206,725	-	-	8 - - 4,057	11 - - 18,617	(1) 61 (0.01) 0.99 (5,497) 25,351

2 市町別民有林治山事業実績

市町	総 数		復 旧 治 山		予 防 治 山		緊急予防治山		林地荒廃防止		山地災害総合 減災対策治山	
	箇 所 数	事 業 費	箇 所 数	事 業 費	箇 所 数	事 業 費	箇 所 数	事 業 費	箇 所 数	事 業 費	箇 所 数	事 業 費
総計	(35) 156	(831,199) 1,332,066	(15) 26	(392,166) 589,218	(11) 9	(241,012) 164,790	(1) 2	(36,204) 22,924	(1) 4	(30,251) 79,448	-	-
岩国計	(7) 35	(171,379) 363,559	(2) 6	(66,569) 215,904	(3) -	(63,788) -	(1) 1	(36,204) 11,347	1	38,302	-	-
岩国市	(6) 35	(146,150) 363,559	(2) 6	(66,569) 215,904	(2) -	(38,559) -	(1) 1	(36,204) 11,347	1	38,302	-	-
和木町	(1) -	(25,229) -	-	-	(1) -	(25,229) -	-	-	-	-	-	-
柳井計	12	28,949	-	-	1	28,223	-	-	-	-	-	-
柳井市	8	28,949	-	-	1	28,223	-	-	-	-	-	-
周防大島町	-	-	-	-	-	-	-	-	-	-	-	-
上関町	-	-	-	-	-	-	-	-	-	-	-	-
田布施町	4	0	-	-	-	-	-	-	-	-	-	-
平生町	-	-	-	-	-	-	-	-	-	-	-	-
周南計	(6) 47	(134,933) 332,554	4	69,543	(2) 1	(39,049) 26,048	1	11,577	(1) 2	(30,251) 17,459	-	-
下松市	(1) 3	(30,251) 11,845	-	-	-	-	-	-	(1) 1	(30,251) 11,845	-	-
光 市	28	197,406	3	69,543	-	-	1	11,577	-	-	-	-
周南市	(5) 16	(104,682) 123,303	1	0	(2) 1	(39,049) 26,048	-	-	1	5,614	-	-
山口計	(8) 17	(176,276) 239,779	(6) 9	(146,675) 192,636	-	-	-	-	1	23,687	-	-
山口市	(6) 11	(133,455) 165,536	(4) 7	(103,854) 154,962	-	-	-	-	-	-	-	-
防府市	(2) 6	(42,821) 74,243	(2) 2	(42,821) 37,674	-	-	-	-	1	23,687	-	-
美祿計	(3) 14	(86,439) 126,431	(1) 3	(21,329) 63,402	(2) 2	(65,110) 34,911	-	-	-	-	-	-
宇部市	1	2,200	-	-	-	-	-	-	-	-	-	-
美祿市	(2) 10	(47,784) 85,270	(1) 3	(21,329) 63,402	(1) -	(26,455) -	-	-	-	-	-	-
山陽小野田市	(1) 3	(38,655) 38,961	-	-	(1) 2	(38,655) 34,911	-	-	-	-	-	-
下関計	(1) 5	(11,098) 19,550	-	-	(1) 1	(11,098) 15,215	-	-	-	-	-	-
下関市	(1) 5	(11,098) 19,550	-	-	(1) 1	(11,098) 15,215	-	-	-	-	-	-
長門計	(4) 8	(92,990) 77,812	(2) 1	(43,140) 0	(1) -	(18,336) -	-	-	-	-	-	-
長門市	(4) 8	(92,990) 77,812	(2) 1	(43,140) 0	(1) -	(18,336) -	-	-	-	-	-	-
萩 計	(6) 18	(158,084) 143,432	(4) 3	(114,453) 47,733	(2) 4	(43,631) 60,393	-	-	-	-	-	-
萩 市	(6) 8	(158,084) 73,042	(4) 3	(114,453) 47,733	(2) 2	(43,631) 9,917	-	-	-	-	-	-
阿武町	10	70,390	-	-	2	50,476	-	-	-	-	-	-

注) ()は前年度からの繰越分外数

(単位:千円)

防災林造成		保安林緊急改良		水源森林再生対策		奥地保安林保全 保全緊急対策		保安林改良		保育	
箇所数	事業費	箇所数	事業費	箇所数	事業費	箇所数	事業費	箇所数	事業費	箇所数	事業費
1	10,918	-	-	(4) 3	(89,737) 37,388	(1) 6	(31,514) 98,631	(1) 3	(4,818) 20,745	14	53,254
-	-	-	-	-	-	-	-	(1) -	(4,818) -	1	7,861
-	-	-	-	-	-	-	-	(1) -	(4,818) -	1	7,861
-	-	-	-	-	-	-	-	-	-	-	-
-	-	-	-	-	-	-	-	-	-	-	-
-	-	-	-	-	-	-	-	-	-	-	-
-	-	-	-	-	-	-	-	-	-	-	-
-	-	-	-	(2) 3	(60,136) 37,388	2	33,749	-	-	2	3,026
-	-	-	-	-	-	-	-	-	-	-	-
-	-	-	-	-	-	-	-	-	-	1	1,083
-	-	-	-	(2) 3	(60,136) 37,388	2	33,749	-	-	1	1,943
-	-	-	-	(2) -	(29,601) -	-	-	-	-	6	22,916
-	-	-	-	(2) -	(29,601) -	-	-	-	-	3	10,034
-	-	-	-	-	-	-	-	-	-	3	12,882
-	-	-	-	-	-	-	-	1	11,315	-	-
-	-	-	-	-	-	-	-	-	-	-	-
-	-	-	-	-	-	-	-	1	11,315	-	-
-	-	-	-	-	-	-	-	-	-	-	-
-	-	-	-	-	-	-	-	-	-	1	2,494
-	-	-	-	-	-	-	-	-	-	1	2,494
-	-	-	-	-	-	(1) 4	(31,514) 64,882	1	4,969	2	7,961
-	-	-	-	-	-	(1) 4	(31,514) 64,882	1	4,969	2	7,961
1	10,918	-	-	-	-	-	-	1	4,461	2	8,996
-	-	-	-	-	-	-	-	1	4,461	-	-
1	10,918	-	-	-	-	-	-	-	-	2	8,996

2 市町別民有林治山事業実績(つづき)

(単位:千円)

市町	治山激甚災害 対策特別緊急		災害関連 緊急治山		林地崩壊防止		治山林道施 設維持管理		地震等災害対策 治山施設機能強化		小規模治山	
	箇所 数	事業 費	箇所 数	事業 費	箇所 数	事業 費	箇所 数	事業 費	箇所 数	事業 費	箇所 数	事業 費
総計	-	-	8	206,725	-	-	8	4,057	11	18,617	(1) 61	(5,497) 25,351
岩国計	-	-	4	82,517	-	-	2	529	4	7,099	16	0
岩国市	-	-	4	82,517	-	-	2	529	4	7,099	16	0
和木町	-	-	-	-	-	-	-	-	-	-	-	-
柳井計	-	-	-	-	-	-	-	-	-	-	11	726
柳井市	-	-	-	-	-	-	-	-	-	-	7	726
周防大島町	-	-	-	-	-	-	-	-	-	-	-	-
上関町	-	-	-	-	-	-	-	-	-	-	-	-
田布施町	-	-	-	-	-	-	-	-	-	-	4	0
平生町	-	-	-	-	-	-	-	-	-	-	-	-
周南計	-	-	4	124,208	-	-	2	1,147	4	6,919	(1) 22	(5,497) 1,490
下松市	-	-	-	-	-	-	-	-	-	-	2	0
光市	-	-	3	110,773	-	-	-	-	3	4,430	17	0
周南市	-	-	1	13,435	-	-	2	1,147	1	2,489	(1) 3	(5,497) 1,490
山口計	-	-	-	-	-	-	1	540	-	-	-	-
山口市	-	-	-	-	-	-	1	540	-	-	-	-
防府市	-	-	-	-	-	-	-	-	-	-	-	-
美祿計	-	-	-	-	-	-	-	-	3	4,599	5	12,204
宇部市	-	-	-	-	-	-	-	-	1	2,200	-	-
美祿市	-	-	-	-	-	-	-	-	2	2,399	4	8,154
山陽小野田市	-	-	-	-	-	-	-	-	-	-	1	4,050
下関計	-	-	-	-	-	-	3	1,841	-	-	-	-
下関市	-	-	-	-	-	-	3	1,841	-	-	-	-
長門計	-	-	-	-	-	-	-	-	-	-	-	-
長門市	-	-	-	-	-	-	-	-	-	-	-	-
萩計	-	-	-	-	-	-	-	-	-	-	7	10,931
萩市	-	-	-	-	-	-	-	-	-	-	2	10,931
阿武町	-	-	-	-	-	-	-	-	-	-	5	0

注) ()は前年度からの繰越分で外数

保安林

1 保安林の種類別面積の推移

年度	総計					国	
	総数	水かん	土流	土崩	その他	総数	水かん
18	102,636	67,609	30,642	149	4,236	9,110	8,021
19	103,421	68,028	30,874	149	4,370	9,295	8,073
20	104,300	68,633	31,148	149	4,370	9,294	8,072
21	105,181	69,127	31,533	149	4,372	9,294	8,072
22	106,340	70,194	31,626	149	4,371	9,294	8,072
23	107,372	70,639	32,137	225	4,370	9,370	8,072
24	108,277	70,989	32,666	225	4,397	9,370	8,072
25	109,116	71,191	33,327	225	4,373	9,370	8,072
26	110,020	71,527	33,896	225	4,372	9,370	8,072
27	110,974	71,929	34,466	225	4,354	9,326	8,022
28	111,958	72,766	34,613	225	4,354	9,309	8,006
29	112,971	72,893	35,499	225	4,354	9,309	8,006
30	113,898	73,582	35,737	225	4,354	9,308	8,005

(単位:ha)

有 林			民		有 林		
土流	土崩	その他	総数	水かん	土流	土崩	その他
264	57	768	93,526	59,588	30,378	92	3,468
265	57	900	94,126	59,955	30,609	92	3,470
265	57	900	95,006	60,561	30,883	92	3,470
265	57	900	95,887	61,055	31,268	92	3,472
265	57	900	97,046	62,122	31,361	92	3,471
265	133	900	98,002	62,567	31,872	92	3,470
265	133	900	98,907	62,917	32,401	92	3,497
265	133	900	99,746	63,119	33,062	92	3,473
265	133	900	100,650	63,455	33,631	92	3,472
265	133	906	101,648	63,907	34,201	92	3,448
264	133	906	102,649	64,760	34,349	92	3,448
264	133	906	103,662	64,887	35,234	92	3,449
264	133	906	104,590	65,577	35,473	92	3,448

2 市町別、種類別保安林面積

農 林 事 務 所	市 町 村	総 数													国		
		総 数	水 源 か ん 養	土 砂 流 出 防 備	土 砂 崩 壊 防 備	飛 砂 防 備	防 風	潮 害 防 備	干 害 防 備	防 火	魚 つ き	航 行 目 標	保 健	風 致	総 数	水 源 か ん 養	土 砂 流 出 防 備
	総 数	(4136)	-	(123)	-	-	-	(943)	(6)	(1)	-	(3062)	(1)	(132)	-	-	
	総 数	113,898	73,582	35,737	225	26	90	3	701	13	1,531	4	1,423	563	9,308	8,005	264
岩 国	総 数	(690)	-	-	-	-	-	(238)	-	-	-	(452)	-	-	-	-	
	岩国市	13,596	8,789	4,371	137	-	-	-	43	-	27	-	100	129	1,441	1,172	7
	和木町	(690)	-	-	-	-	-	(238)	-	-	-	(452)	-	-	-	-	
柳 井	総 数	(45)	-	(4)	-	-	-	-	-	(0)	-	(41)	-	-	-	-	
	柳井市	1,617	280	952	8	-	20	0	13	-	284	-	60	-	-	-	
	周防大島町	(4)	-	(4)	-	-	-	-	-	-	-	-	-	-	-	-	
	上関町	928	280	586	1	-	3	-	13	-	26	-	19	-	-	-	
	田布施町	(40)	-	-	-	-	-	-	-	(0)	-	(40)	-	-	-	-	
	平生町	345	-	149	2	-	7	0	-	-	146	-	41	-	-	-	
	平生町	(1)	-	24	1	-	10	-	-	-	99	-	-	-	-	-	
周 南	総 数	(1)	-	-	-	-	-	-	-	-	-	(1)	-	-	-	-	
	下松市	89	-	86	3	-	-	-	-	-	-	-	-	-	-	-	
	光市	-	-	-	-	-	-	-	-	-	-	-	-	-	-	-	
	周南市	121	-	107	1	-	-	-	-	-	13	-	-	-	-	-	
	周南市	(532)	-	(17)	-	-	-	(38)	-	-	-	(477)	-	(132)	-	-	
山 口	総 数	11,960	7,533	3,756	17	4	22	-	67	3	133	-	294	131	1,054	538	32
	山口市	(132)	-	-	-	-	-	-	-	-	-	-	(132)	-	(132)	-	-
	旧山口市	869	-	451	1	-	14	-	53	2	103	-	245	-	354	-	1
	旧阿東町	(160)	-	-	-	-	-	(38)	-	-	-	-	(122)	-	-	-	-
	防府市	460	24	410	5	4	8	-	7	1	0	-	-	-	-	-	-
	防府市	(240)	-	(17)	-	-	-	-	-	-	-	-	(223)	-	-	-	-
美 祢	総 数	10,632	7,509	2,895	11	-	0	-	7	-	30	-	49	131	699	538	30
	山口市	(843)	-	-	-	-	-	-	-	-	-	-	(842)	(1)	-	-	-
	旧山口市	37,673	26,171	10,954	11	-	-	-	55	4	53	2	241	182	4,932	4,801	80
	旧阿東町	(409)	-	-	-	-	-	-	-	-	-	-	(408)	(1)	-	-	-
	防府市	34,414	26,171	7,780	11	-	-	-	55	4	4	-	207	182	4,932	4,801	80
	防府市	(381)	-	-	-	-	-	-	-	-	-	-	(381)	-	-	-	-
下 関	総 数	23,231	16,157	6,880	4	-	-	-	55	4	4	-	127	-	3,262	3,234	27
	山陽小野田市	(28)	-	-	-	-	-	-	-	-	-	-	(27)	(1)	-	-	-
	山陽小野田市	11,184	10,014	900	7	-	-	-	-	-	-	-	80	182	1,671	1,567	53
	山陽小野田市	(434)	-	-	-	-	-	-	-	-	-	-	(434)	-	-	-	-
	山陽小野田市	3,259	-	3,174	-	-	-	-	-	-	49	2	34	-	-	-	-
長 門	総 数	(550)	-	-	-	-	-	(159)	(2)	-	-	(389)	-	-	-	-	
	宇部市	14,775	10,896	3,575	6	1	3	2	188	2	2	2	64	34	279	279	-
	美祢市	(343)	-	-	-	-	-	(84)	(2)	-	-	(257)	-	-	-	-	
	山陽小野田市	2,643	153	2,264	3	1	3	2	138	-	2	1	42	34	-	-	
萩	総 数	(177)	-	-	-	-	-	(75)	-	-	-	(102)	-	-	-	-	
	萩市	11,823	10,715	1,101	-	-	-	-	8	-	-	-	-	-	279	279	-
阿 武 町	総 数	(30)	-	-	-	-	-	-	-	-	-	(30)	-	-	-	-	
	阿武町	309	29	211	3	-	-	-	42	2	-	1	22	-	-	-	
下 関	総 数	(439)	-	(102)	-	-	-	(143)	-	(1)	-	(193)	-	-	-	-	
	下関市	8,912	5,598	2,794	7	9	10	1	19	-	144	0	328	2	282	282	-
長 門	総 数	(439)	-	(102)	-	-	-	(143)	-	(1)	-	(193)	-	-	-	-	
	長門市	8,912	5,598	2,794	7	9	10	1	19	-	144	0	328	2	282	282	-
萩	総 数	(457)	-	-	-	-	-	(32)	-	-	-	(425)	-	-	-	-	
	萩市	10,857	7,387	2,862	3	0	13	-	-	-	-	171	-	120	120	-	
萩	総 数	(457)	-	-	-	-	-	(32)	-	-	-	(425)	-	-	-	-	
	萩市	10,857	7,387	2,862	3	0	13	-	-	-	-	171	-	120	120	-	
	阿武町	(580)	-	-	-	-	-	(333)	(4)	(0)	-	(243)	-	-	-	-	
萩	総 数	14,508	6,927	6,473	36	12	23	-	316	4	467	-	165	85	1,200	813	146
	萩市	(580)	-	-	-	-	-	(333)	(4)	(0)	-	(243)	-	-	-	-	
阿武町	11,885	6,120	5,096	35	8	23	-	74	-	379	-	65	85	187	187	-	
阿武町	2,623	807	1,377	1	4	-	-	241	4	88	-	100	-	1,012	625	146	

注1) ()は兼種保安林:外数

注2) 保安林面積は単位以下を四捨五入するため、総数と内訳の計が一致しない場合がある。

(単位:ha)

有 林										民 有 林												
土砂崩壊防備	飛砂防備	防風備	潮害防備	干害防備	防火	魚つき	航行目標	保健	風致	総数	水源かん養	土砂流出防備	土砂崩壊防備	飛砂防備	防風備	潮害防備	干害防備	防火	魚つき	航行目標	保健	風致
-	-	-	-	-	-	-	-	(132)	-	(4004)	-	(123)	-	-	-	-	(943)	(6)	(1)	-	(2929)	(1)
133	-	14	-	295	-	65	-	221	311	104,590	65,577	35,473	92	26	76	3	407	13	1,466	4	1,202	252
-	-	-	-	-	-	-	-	-	-	(690)	-	-	-	-	-	-	(238)	-	-	-	(452)	-
133	-	-	-	-	-	-	-	-	129	12,155	7,617	4,364	4	-	-	-	43	-	27	-	100	-
-	-	-	-	-	-	-	-	-	-	(690)	-	-	-	-	-	-	(238)	-	-	-	(452)	-
133	-	-	-	-	-	-	-	-	129	12,143	7,617	4,352	4	-	-	-	43	-	27	-	100	-
-	-	-	-	-	-	-	-	-	-	-	-	-	-	-	-	-	-	-	-	-	-	-
-	-	-	-	-	-	-	-	-	-	12	-	12	-	-	-	-	-	-	-	-	-	-
-	-	-	-	-	-	-	-	-	-	(45)	-	(4)	-	-	-	-	-	-	(0)	-	(41)	-
-	-	-	-	-	-	-	-	-	-	1,617	280	952	8	-	20	0	13	-	284	-	60	-
-	-	-	-	-	-	-	-	-	-	(4)	-	(4)	-	-	-	-	-	-	-	-	-	-
-	-	-	-	-	-	-	-	-	-	928	280	586	1	-	3	-	13	-	26	-	19	-
-	-	-	-	-	-	-	-	-	-	(40)	-	-	-	-	-	-	-	-	(0)	-	(40)	-
-	-	-	-	-	-	-	-	-	-	345	-	149	2	-	7	0	-	-	146	-	41	-
-	-	-	-	-	-	-	-	-	-	-	-	-	-	-	-	-	-	-	-	-	-	-
-	-	-	-	-	-	-	-	-	-	134	-	24	1	-	10	-	-	-	99	-	-	-
-	-	-	-	-	-	-	-	-	-	(1)	-	-	-	-	-	-	-	-	-	-	(1)	-
-	-	-	-	-	-	-	-	-	-	89	-	86	3	-	-	-	-	-	-	-	-	-
-	-	-	-	-	-	-	-	-	-	-	-	-	-	-	-	-	-	-	-	-	-	-
-	-	-	-	-	-	-	-	-	-	121	-	107	1	-	-	-	-	-	13	-	-	-
-	-	-	-	-	-	-	-	(132)	-	(400)	-	(17)	-	-	-	-	(38)	-	-	-	(345)	-
-	-	14	-	53	-	65	-	221	131	10,907	6,971	3,724	17	4	8	-	14	3	68	-	73	-
-	-	-	-	-	-	-	-	(132)	-	(0)	-	-	-	-	-	-	-	-	-	-	(0)	-
-	-	14	-	53	-	65	-	221	-	514	-	449	1	-	0	-	0	2	38	-	24	-
-	-	-	-	-	-	-	-	-	-	(160)	-	-	-	-	-	-	(38)	-	-	-	(122)	-
-	-	-	-	-	-	-	-	-	-	460	24	410	5	4	8	-	7	1	0	-	-	-
-	-	-	-	-	-	-	-	-	-	(240)	-	(17)	-	-	-	-	-	-	-	-	(223)	-
-	-	-	-	-	-	-	-	-	131	9,932	6,971	2,864	11	-	0	-	7	-	30	-	49	-
-	-	-	-	-	-	-	-	-	-	(843)	-	-	-	-	-	-	-	-	-	-	(842)	(1)
-	-	-	-	-	-	-	-	-	51	32,740	21,370	10,874	11	-	-	-	55	4	53	2	241	131
-	-	-	-	-	-	-	-	-	-	(409)	-	-	-	-	-	-	-	-	-	-	(408)	(1)
-	-	-	-	-	-	-	-	-	51	29,482	21,370	7,700	11	-	-	-	55	4	4	-	207	131
-	-	-	-	-	-	-	-	-	-	(381)	-	-	-	-	-	-	-	-	-	-	(381)	-
-	-	-	-	-	-	-	-	-	-	19,969	12,923	6,852	4	-	-	-	55	4	4	-	127	-
-	-	-	-	-	-	-	-	-	-	(28)	-	-	-	-	-	-	-	-	-	-	(27)	(1)
-	-	-	-	-	-	-	-	-	51	9,513	8,447	848	7	-	-	-	-	-	-	-	80	131
-	-	-	-	-	-	-	-	-	-	(434)	-	-	-	-	-	-	-	-	-	-	(434)	-
-	-	-	-	-	-	-	-	-	-	3,259	-	3,174	-	-	-	-	-	-	49	2	34	-
-	-	-	-	-	-	-	-	-	-	(550)	-	-	-	-	-	-	(159)	(2)	-	-	(389)	-
-	-	-	-	-	-	-	-	-	-	14,496	10,617	3,575	6	1	3	2	188	2	2	2	64	34
-	-	-	-	-	-	-	-	-	-	(343)	-	-	-	-	-	-	(84)	(2)	-	-	(257)	-
-	-	-	-	-	-	-	-	-	-	2,643	153	2,264	3	1	3	2	138	-	2	1	42	34
-	-	-	-	-	-	-	-	-	-	(177)	-	-	-	-	-	-	(75)	-	-	-	(102)	-
-	-	-	-	-	-	-	-	-	-	11,544	10,435	1,101	-	-	-	-	8	-	-	-	-	-
-	-	-	-	-	-	-	-	-	-	(30)	-	-	-	-	-	-	-	-	-	-	(30)	-
-	-	-	-	-	-	-	-	-	-	309	29	211	3	-	-	-	42	2	-	1	22	-
-	-	-	-	-	-	-	-	-	-	(439)	-	(102)	-	-	-	-	(143)	-	(1)	-	(193)	-
-	-	-	-	-	-	-	-	-	-	8,630	5,316	2,794	7	9	10	1	19	-	144	0	328	2
-	-	-	-	-	-	-	-	-	-	(439)	-	(102)	-	-	-	-	(143)	-	(1)	-	(193)	-
-	-	-	-	-	-	-	-	-	-	8,630	5,316	2,794	7	9	10	1	19	-	144	0	328	2
-	-	-	-	-	-	-	-	-	-	(457)	-	-	-	-	-	-	(32)	-	-	-	(425)	-
-	-	-	-	-	-	-	-	-	-	10,737	7,268	2,862	3	0	13	-	-	-	421	-	171	-
-	-	-	-	-	-	-	-	-	-	(457)	-	-	-	-	-	-	(32)	-	-	-	(425)	-
-	-	-	-	-	-	-	-	-	-	10,737	7,268	2,862	3	0	13	-	-	-	421	-	171	-
-	-	-	-	-	-	-	-	-	-	(580)	-	-	-	-	-	-	(333)	(4)	(0)	-	(243)	-
-	-	-	-	241	-	-	-	-	-	13,309	6,115	6,328	36	12	23	-	74	4	467	-	165	85
-	-	-	-	-	-	-	-	-	-	(580)	-	-	-	-	-	-	(333)	(4)	(0)	-	(243)	-
-	-	-	-	-	-	-	-	-	-	11,698	5,933	5,096	35	8	23	-	74	-	379	-	65	85
-	-	-	-	-	-	-	-	-	-	-	-	-	-	-	-	-	-	-	-	-	-	-
-	-	-	-	241	-	-	-	-	-	1,610	182	1,232	1	4	-	-	-	4	88	-	100	-

林地開発

1 林地開発許可状況

開発行為 の目的	26年度		27年度		28年度		29年度		30年度		合計	
	件数	面積	件数	面積	件数	面積	件数	面積	件数	面積	件数	面積
	件	ha	件	ha	件	ha	件	ha	件	ha	件	ha
工場・事業場 用地の造成	-	-	(1)	(5)	(1)	(3)	(1)	(5)	(1)	(3)	(4)	(16)
	-	-	2	38	3	58	3	81	6	119	14	296
住宅用地 の造成	-	-	-	-	-	-	-	-	-	-	-	-
ゴルフ場 の設置	-	-	-	-	-	-	-	-	-	-	-	-
レジャー施設 の設置	-	-	-	-	-	-	-	-	-	-	-	-
農用地の造成	-	-	-	-	-	-	-	-	-	-	-	-
土石の採掘	(6)	(177)	(7)	(42)	(7)	(93)	(4)	(45)	(4)	(34)	(28)	(391)
	1	3	2	3	1	4	-	-	-	-	4	10
その他	(1)	(6)	(5)	(24)	(2)	(13)	(1)	(8)	(2)	(8)	(11)	(59)
	3	11	-	-	3	7	2	9	-	-	8	27
計	(7)	(183)	(13)	(71)	(10)	(109)	(6)	(58)	(7)	(45)	(43)	(466)
	4	14	4	41	7	69	5	90	6	119	26	333

注()内は変更に係るもので外数

2 森林保全巡視状況

区分		26年度	27年度	28年度	29年度	30年度
保安林	面積 ha	98,906	99,746	100,650	101,648	102,649
	日数	88	89	97	91	81
林野火災 予防地域等	面積 ha	327,297	326,150	324,955	323,957	322,922
	日数	46	45	37	43	53
計	面積 ha	426,203	425,896	425,605	425,605	425,571
	日数	134	134	134	134	134

XVI 自然保護

1 緑地環境保全地域指定状況

(単位:ha)

名称	区域	面積	土地所有区分	
			公有地	民有地
総数	10地域	2,335	876	1,459
木谷峡緑地環境保全地域	岩国市錦町広瀬の一部	86	3	83
高瀬峡	周南市大字高瀬の一部	260	5	255
阿弥陀寺・苔谷	防府市大字牟礼及び周南市大字戸田の各一部	184	62	122
十種ヶ峰	山口市阿東徳佐及び阿東嘉年の各一部	460	290	170
般若寺	熊毛郡平生町大字宇佐木及び柳井市伊保庄の各一部	21	1	20
大寧寺	長門市深川湯本の一部	127	2	125
天花	山口市上宇野令の一部	147	28	119
姫山	山口市御堀、平井及び吉田の各一部	63	-	63
霜降山	宇部市大字善和、大字吉見、大字末信、大字沖の旦、大字中山、大字上宇部、及び大字川上の各一部	797	440	357
西ヶ河内・小松尾	山陽小野田市大字千崎及び大字高畑の各一部	190	45	145

2 自然記念物指定状況

(単位:ha)

名称	区域	面積	土地所有区分	
			公有地	民有地
総数	33件	54.76	3.18	51.58
マンシュウボダイジュ	岩国市錦町宇佐字蛇打谷の一部	5.60	-	5.60
蒲井八幡宮樹林	熊毛郡上関町大字長島字木崎の一部	3.90	-	3.90
二反田溜池のカキツバタ群落	美祢市美東町大字絵堂字大滝の一部	0.50	-	0.50
熊田溜池のミツガシワ群落	阿武郡阿武町大字宇生賀字下堤の一部	4.90	-	4.90
御山神社樹林	阿武郡阿武町大字惣郷字御山の一部	1.00	-	1.00
志度石神社樹林	大島郡周防大島町大字東屋代字二反田の一部	3.90	-	3.90
花尾八幡宮樹林	山口市徳地島地字前山の一部	1.10	-	1.10
無動寺樹林	柳井市阿月字畑及び字吉毛の一部	4.13	-	4.13
渋木八幡宮樹林	長門市大字渋木字宮の台、字八幡及び西門前の各一部	3.76	-	3.76
玉祖神社樹林	防府市大字大崎寺屋敷の一部	0.96	-	0.96
中須八幡宮樹林	周南市大字中須南字宮地及び寺山の各一部	0.49	-	0.49
南原寺樹林	美祢市伊佐町伊佐字南原及び伊佐町堀越字井手ヶ迫の各一部	6.70	1.80	4.90
赤間神宮紅石山樹林	下関市大字阿弥陀寺町字阿弥陀寺町の一部	3.60	-	3.60
亀島ウバメガシ群落	大島郡周防大島町大字東安下庄字亀島の一部	0.25	0.20	0.05
尾国賀茂神社樹林	熊毛郡平生町大字尾国字二葉山及び字迫の各一部	0.50	-	0.50
下田八幡宮樹林	大島郡周防大島町大字西方字高田の一部	1.00	-	1.00
牛島のモクゲンジ群生地	光市大字牛島字越和田及び先越和田の各一部	1.00	-	1.00
中郷八幡宮樹林	山口市小郡上郷字宮ノ下山付の一部	1.00	-	1.00
徳佐上八幡宮樹林	山口市阿東徳佐上字新田の一部	0.30	-	0.30
長尾八幡宮樹林	大島郡周防大島町大字西安下庄字神南の一部	1.00	-	1.00
白井田八幡宮樹林	熊毛郡上関町大字長島字高松の一部	0.90	-	0.90
龍王神社樹林	下関市大字吉見下字井上の一部	0.20	-	0.20
二俣神社樹林	周南市大字大向字二俣の一部	0.50	-	0.50
高松八幡宮樹林	熊毛郡田布施町大字麻郷字水上及び字羽山の各一部	1.50	-	1.50
二井寺山極楽寺樹林	岩国市周東町用田字二井寺の一部	1.00	-	1.00
椎尾八幡宮樹林	岩国市角字八幡の一部	1.50	-	1.50
楯杜八幡宮樹林	岩国市周東町下久原字泉山の一部	0.70	-	0.70
浄福寺樹林	山口市嘉川字沖田東191番1の一部	0.13	-	0.13
飛龍八幡宮樹林	周南市大字須々万本郷字山の神1277番2の一部	0.46	-	0.46
松原八幡宮樹林	周南市大字小松原字荒瀬118番の一部	0.12	-	0.12
吉部田八幡宮樹林	山陽小野田市大字郡字金郷985番の一部	0.65	-	0.65
束荷神社樹林	光市大字束荷字山根270番1の一部他	0.28	-	0.28
ミヤマウメモドキ群落	阿武郡阿武町大字福田下字第一八幡原及び字大藪の各一部	1.23	1.18	0.05

鳥 獣 保 護

1 鳥獣保護区等の状況

(1) 鳥獣保護区

(単位:ha)

指 定 区 分	指定箇所数	管理者別箇所数		面 積			
		環境庁長官	知事	総数	国有地	民有地	水面
総 数	81	-	81	51,438	2,484	42,041	6,913
環 境 大 臣	-	-	-	-	-	-	-
知 事	81	-	81	51,438	2,484	42,041	6,913

(2) 特別保護地区

(単位:ha)

指 定 区 分	指定箇所数	管理者別箇所数		面 積			
		環境庁長官	知事	総数	国有地	民有地	水面
総 数	33	-	33	1,707	60	1,210	437
環 境 大 臣	-	-	-	-	-	-	-
知 事	33	-	33	1,707	60	1,210	437

(3) 休猟区

(単位:ha)

指 定 区 分	指定年度	指定箇所数	指定面積	指定期間	摘 要
知 事	28	4	4,713	H28.11.1 ~ R1.10.31	
〃	29	8	9,697	H29.11.1 ~ R2.10.31	
〃	30	4	6,250	H30.11.1 ~ R3.10.31	

(4) 特定猟具使用禁止区域(銃器)

(単位:ha)

指 定 区 分	指定箇所数	面 積			摘 要
		総数	陸地	水面	
知 事	62	81,279	24,336	56,943	

(5) 狩猟鳥獣の捕獲制限及び猟法の制限区域等

(単位:ha)

指 定 区 分	制限区分	指定面積	指定期間
知 事	くくりわな架設禁止	7,832	H26.11.1 ~ R1.10.31
	くくりわな架設制限	107,318	H29.4.1 ~ R4.3.31
	鉛散弾規制地域	85	H12.11.1 ~ 永 年

(6) 種類別、農林事務所別明細

ア 鳥獣保護区

(単位:ha)

区 分	指定箇所数	指定面積	内 訳			摘 要
			国有地	民有地	水面	
総 数	81	51,438	2,484	42,041	6,913	
岩 国	10	5,020	930	4,088	2	
柳 井	5	2,255	-	2,244	11	
周 南	10	4,473	710	3,526	237	
山 口	12	5,482	125	5,187	170	
美 祢	16	11,806	1	11,435	370	
下 関	14	7,488	86	6,882	520	
長 門	2	8,140	-	3,120	5,020	
萩	12	6,774	632	5,559	583	

イ 特別保護地区

(単位:ha)

区 分	指定箇所数	指定面積	内 訳			摘 要
			国有地	民有地	水面	
総 数	33	1,707	60	1,210	437	
岩 国	5	204	23	181	-	
柳 井	-	-	-	-	-	
周 南	4	593	-	356	237	
山 口	5	74	-	74	-	
美 祢	6	396	-	212	184	
下 関	9	245	37	194	14	
長 門	1	67	-	67	-	
萩	3	128	-	126	2	

ウ 休猟区

(単位:ha)

区 分	指定箇所数	指定面積	内 訳		摘 要
			陸地	公有水面	
総 数	16	20,660	20,602	58	
岩 国	-	-	-	-	
柳 井	-	-	-	-	
周 南	1	1,827	1,827	-	
山 口	5	8,294	8,274	20	
美 祢	1	905	905	-	
下 関	1	1,598	1,596	2	
長 門	-	-	-	-	
萩	8	8,036	8,000	36	

エ 特定猟具使用禁止区域(銃器)

(単位:ha)

区 分	指定箇所数	指定面積	内 訳		摘 要
			陸地	公有水面	
総 数	62	81,279	24,336	56,943	
岩 国	7	10,625	1,774	8,851	
柳 井	2	25,390	110	25,280	
周 南	16	11,324	5,109	6,215	
山 口	11	3,721	1,958	1,763	
美 祢	14	2,449	2,285	164	
下 関	6.5	19,512	10,540	8,972	
長 門	1.5	3,324	886	2,438	
萩	4	4,934	1,674	3,260	

オ 狩猟鳥獣の捕獲制限及び猟法の制限区域

(単位:ha)

農林事務所	制限区分	区 域	面 積	期 間
岩 国	くくりわな架設禁止	西中国地域国定公園 の区域及び羅漢山県 立自然公園の区域	7,832	H 26.11.1 ~ R1.10.31
下関・長門	くくりわな架設制限	下関市、長門市の全域	107,318	H29.4.1 ~ R4.3.31
周 南	鉛散弾規制地域	周南市向道湖	85	H12.11.1 ~ 永 年

カ 猟区

(単位:ha)

農林事務所	名 称	設定面積	摘 要
柳 井	周防大島猟区	13,715	

2 狩猟免許等交付状況

(1) 狩猟者登録

(単位:人)

年 度	総 数	内 訳			県外者 (内数)
		網・わな(旧甲種)	第一種(旧乙種)	第二種(旧丙種)	
24	3,241	1,843	1,360	38	116
25	3,180	1,845	1,294	41	112
26	3,202	1,910	1,254	38	109
27	3,247	1,965	1,240	42	99
28	3,373	2,100	1,232	41	118
29	3,405	2,153	1,206	46	117
30	3,405	2,118	1,160	42	107

(2) 手数料(再交付を含む)

(単位:件)

年度	経験者		初心者		狩猟免許 更 新	狩猟者 登 録	飼養鳥獣 登 録	免許等 再交付
	網・わな (旧甲種)	第一・二種 (旧乙・丙種)	網・わな (旧甲種)	第一・二種 (旧乙・丙種)				
24	33	9	159	27	2,008	3,241	242	43
25	21	19	167	44	460	3,180	224	16
26	28	9	177	47	896	3,202	212	31
27	40	27	227	69	1,799	3,247	157	33
28	38	25	291	58	573	3,373	164	37
29	55	21	225	38	954	3,405	-	31
30	15	15	152	42	1,738	3,308	-	26

3 狩猟者登録により捕獲された主な鳥獣

(1) 鳥類

(単位:羽)

年度	ゴイサギ	キジ	ヤマドリ	コジュケイ	カモ類	シギ類	キジバト	カラス類	スズメ
24	-	458	84	5	1,141	4	247	256	45
25	-	375	65	5	1,345	2	185	395	32
26	-	381	47	-	1,209	-	144	379	26
27	-	387	31	8	990	-	121	124	28
28	-	350	43	4	851	3	123	201	16
29	-	323	19	7	1,249	1	79	165	13
30	2	269	46	2	441	-	78	135	6

(2) 獣類

(単位:頭)

年度	イノシシ	キツネ	オスジカ	メスジカ	タヌキ	テン	オスイタチ	ノウサギ	ノイヌ
24	6,053	6	661 (31)	726	988	1	5	235	-
25	5,789	3	742 (-)	759	451	2	-	191	-
26	5,048	1	844 (5)	869	560	-	-	143	-
27	8,007	2	416 (24)	522	580	2	1	185	-
28	6,884	4	323 (2)	410	413	1	1	145	-
29	4,642	3	438 (3)	465	266	-	-	114	-
30	7,763	4	385 (1)	474	278	2	-	93	-

()書きは、雌雄不明分。

4 知事等の捕獲許可による捕獲鳥獣

(1) 有害鳥獣

ア 鳥類

(単位:羽)

年度	ゴイサギ	カモ類	キジバト	カラス類	スズメ	ドバト	ヒヨドリ
24	5	14	-	663	349	72	308
25	-	17	5	540	329	13	219
26	6	20	4	614	124	122	312
27	6	24	3	697	185	219	127
28	2	16	5	625	167	351	221
29	28	11	17	460	12	412	121
30	-	7	-	337	2	273	55

イ 獣類

(単位:頭)

年度	クマ	イノシシ	オスジカ	メスジカ	キツネ	タヌキ	ノウサギ	ノイヌ	サル
24	8	9,719	838 (59)	955	1	1,106	42	-	471
25	10	9,462	1,028 (-)	1,004	-	714	27	-	549
26	15	9,804	942 (18)	937	-	775	52	-	766
27	9	12,016	783 (249)	905	-	952	25	-	772
28	26	12,315	847 (357)	858	1	1,077	25	-	755
29	10	10,489	942 (804)	997	1	1,161	51	-	668
30	16	14,776	923 (518)	990	6	1,044	38	-	934

()書きは、雌雄不明分。

(2) 飼養捕獲 (単位:羽)

年度	総数	メジロ	ホオジロ	ウソ	マヒワ
24	-	-	-	-	-
25	-	-	-	-	-
26	-	-	-	-	-
27	-	-	-	-	-
28	-	-	-	-	-
29	-	-	-	-	-
30	-	-	-	-	-

5 鳥獣飼養状況調 (単位:頭)

年度	総数	メジロ	ホオジロ	ウグイス	ヒバリ	ヤマガラ	ウソ	マヒワ	その他
24	242	150	34	1	-	-	-	-	57
25	224	136	34	1	-	-	-	-	53
26	212	118	32	-	-	-	-	-	62
27	157	93	34	-	-	-	-	-	30
28	214	85	27	-	-	-	-	-	102
29	202	82	22	-	-	-	-	-	98
30	196	80	21	-	-	-	-	-	95

6 猟区の成績

名称	開猟日数			入猟人員			捕獲数		
	予定日数	開猟日数	割合	予定人員	入猟者数	割合	鳥類	獣類	
	日	日	%	人	人	%	羽	頭	
周防大島猟区	普	23	23	100	14	50	357	49	-
	特	19	19	100	-	-	-	-	-

7 主たる法令違反調 (単位:件)

年度	総数	8条 (狩猟鳥 獣以外の 鳥獣捕獲)	11条1項 (期間外 狩猟)	20条 (無許可 飼育)	27条 (違法に捕 獲等した鳥 獣の飼養等)	38条 (日没後 人身事故 等)	55条1項 (期間中 の無登録 狩猟)	62条 (狩猟者 登録証等 不携帯)	その他
24	5	-	-	-	4	-	-	-	1
25	3	1	-	-	2	-	-	-	-
26	6	4	-	-	1	1	-	-	-
27	3	-	-	-	2	-	-	-	1
28	5	2	-	-	-	1	-	-	2
29	6	3	-	-	-	-	1	-	2
30	3	-	-	-	-	-	-	-	3

自然公園

1 公園名称別、市町別、種類別面積

(単位:ha)

区分	総数	特別地域				普通地域
		特別保護地区	第1種特別地域	第2種特別地域	第3種特別地域	
総数	42,971	42	2,288	11,043	15,682	13,916
瀬戸内海国立公園	6,214	-	121	2,355	1,658	2,080
岩国市	514	-	-	514	-	-
柳井市	201	-	-	-	201	-
周防大島町	2,070	-	116	1242	701	11
上関町	383	-	-	68	315	-
田布施町	60	-	-	7	-	53
平生町	105	-	-	-	-	105
下松市	921	-	-	232	-	689
光市	192	-	-	192	-	-
周南市	1,651	-	0	58	441	1,152
防府市	75	-	-	5	-	70
下関市	42	-	5	37	-	-
秋吉台国定公園	4,502	-	718	1,759	1,185	840
美祢市	4,502	-	718	1,759	1,185	840
北長門海岸国定公園	12,384	-	900	4,992	4,818	1,674
下関市	1,303	-	58	368	814	63
長門市	4,442	-	455	1,382	1,496	1,109
萩市	5,187	-	376	2,511	1,876	424
阿武町	1,452	-	11	731	632	78
西中国山地国定公園	3,953	42	90	507	3,314	-
岩国市	3,953	42	90	507	3,314	-
羅漢山県立自然公園	3,879	-	5	100	550	3,224
岩国市	3,879	-	5	100	550	3,224
石城山県立自然公園	2,716	-	23	92	417	2,184
田布施町	498	-	-	-	127	371
光市	1,569	-	23	41	49	1,456
周南市	649	-	-	51	241	357
長門峡県立自然公園	5,656	-	351	913	2,660	1,732
山口市	3,287	-	217	561	1,301	1,208
萩市	2,369	-	134	352	1,359	524
豊田県立自然公園	3,667	-	80	325	1,080	2,182
下関市	3,667	-	80	325	1,080	2,182

注1) 海域公園地区(瀬戸内海国立公園:56.4ha、北長門海岸国定公園:33ha)の面積は除く。

注2) 海域の普通地域の面積は除く。

2 自然公園内施設整備状況

(1)北長門海岸国定公園(交付金)

市 町	事 業 種	事 業 量
長門市	龍宮の潮吹園地	公衆便所(木造)改修 57.6m ²

研究・研修等

1 試験研究実績

(1) 試験研究課題

試 験 研 究 項 目	実施期間	主な実施場所
ア 育種・育苗		
○ 短期間で効率的に林業用種苗を生産する技術の開発	H 2 6 ~	山口市ほか
○ コンテナ苗生産の低コスト化に向けた研究	H 2 8 ~ R 2	山口市
○ 抵抗性クロマツの植栽後管理と資質向上に関する研究	H 2 9 ~ R 2	県内一円
イ 育 林		
○ シカ生息地における植栽技術の確立	H 2 6 ~ H 3 0	長門市ほか
○ 山口県に適応した早生樹の開発	H 3 0 ~ R 4	山口市ほか
ウ 森林保護		
○ 新規薬剤登録等森林・林業技術に関する試験	H 3 0	山口市
○ マスダクロホシタマムシによるヒノキ集団枯損の要因解明と対応策の確立	H 2 8 ~ H 3 0	下関市
○ カシノナガキクイムシ被害防除実証試験	H 2 8 ~ R 2	萩市
エ 木材利用		
○ シイノキフローリング等木材含水率試験	H 3 0	
○ タケ全伐跡地の再生状況調査	H 2 9 ~	県内一円
オ 特用林産		
○ クロモジの栽培方法に関する研究	H 2 6 ~ H 3 0	山口市

(2) 試験研究実績の発表

発 表 誌 区 分	誌 数	登載項目数
総 数	2 0	3 8
農 林 総 合 技 術 セ ン タ - 発 行 誌	2	1 9
林 業 技 術 部 業 務 報 告 書	1	1 3
試 験 研 究 成 果 発 表 会 発 表 要 旨	1	6
他 機 関 発 行 誌	1 8	1 9
日 本 森 林 学 会	1	1
林 業 山 口	1 2	1 2
応用森林学会	1	1
平成30年度林業薬剤等試験成績発表会	1	1
森林技術	1	1
森林防疫	1	2
現代林業	1	1

2 研修実績

研 修 項 目		実施回数	1回の日数	受講者数	延日数	延人員
		回	日	人	日	人
林業担 い手 研修	はい作業主任者技能	1	3	7	3	21
	玉掛け技能	1	3	3	3	9
	小型移動式クレーン運転技能	1	3	3	3	9
	車両系建設機械(掘削用等)運転技能	1	6	14	6	84
	車両系建設機械(解体用)運転技能	1	1	7	1	7
	不整地運搬車運転技能	1	2	15	2	30
	機械集材装置の運転の業務に係る特別教育	1	5	4	5	20
	伐木等の業務に係る特別教育	2	3	33	6	99
	刈払機作業に係る安全衛生教育	2	1	31	2	31
	伐木等の従事者安全衛生教育(共催)	3	1	57	3	57
	林業作業就業前研修(受託)	3	6	15	6	30
	車両系木材伐出機械の運転の業務に係る特別教育	3	2	49	6	98
	高度林業作業士育成研修(造林作業指揮者研修外)	2	40	5	11	56
	緑の雇用現場技能者育成研修(受託)	7	33	44	33	207
林業後継者育成技術研修(林業高校生徒)	2	5	33	5	79	
計	31		320	95	837	
林業指 導者 研修	県・市町職員等「伐木」	2	3	8	6	24
	県・市町職員等「刈払機」	2	1	10	2	10
	県林業技術職員等「指導能力向上」	1	2	51	2	51
	計	5		69	10	85
合 計		36		389	105	922

3 研究及び事業成果の普及指導状況

種 別	件 数	対象人員
	件	人
林業指導センター見学者	9	301
発表会	1	50
技術相談	23	23

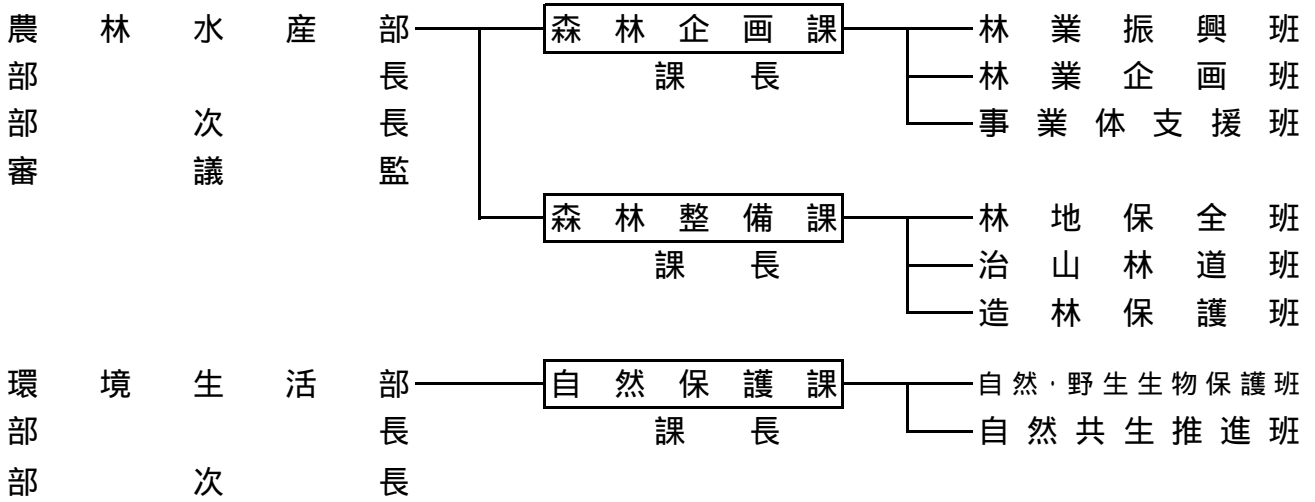
4 林木育種事業等実績

事業名	事業内容																		
林木育種園管理	1 むつみ林木育種園の所在地及び面積 萩市大字吉部上字大河内 外 30.70ha 2 保育管理 採種園下刈 8.88ha 作業道刈払 0.26ha																		
優良種苗確保対策	1 育種種子の精選種子量 <table border="1"> <thead> <tr> <th>樹種</th> <th>精選種子量</th> </tr> </thead> <tbody> <tr> <td>スギ</td> <td>10.0kg</td> </tr> <tr> <td>ヒノキ</td> <td>55.0kg</td> </tr> <tr> <td>抵抗性アカマツ</td> <td>1.2kg</td> </tr> <tr> <td>抵抗性クロマツ</td> <td>1.5kg</td> </tr> <tr> <td>計</td> <td>67.7kg</td> </tr> </tbody> </table> 2 母樹林整備 剪定 1132本、間伐 36本、施肥 2333本、植栽 196本 木材搬出 37.91m ³ 刈払い 1.12ha 着果促進処理 215本 侵入竹除去 0.46ha	樹種	精選種子量	スギ	10.0kg	ヒノキ	55.0kg	抵抗性アカマツ	1.2kg	抵抗性クロマツ	1.5kg	計	67.7kg						
樹種	精選種子量																		
スギ	10.0kg																		
ヒノキ	55.0kg																		
抵抗性アカマツ	1.2kg																		
抵抗性クロマツ	1.5kg																		
計	67.7kg																		
実験林等管理	実験林・展示林 <table border="1"> <thead> <tr> <th>名称</th> <th>所在地</th> <th>面積</th> </tr> </thead> <tbody> <tr> <td>木戸山実験林</td> <td>山口市仁保中郷</td> <td>123.71ha</td> </tr> <tr> <td>育林技術展示林</td> <td>山口市宮野上</td> <td>5.12ha</td> </tr> <tr> <td>実験実習林</td> <td>(林業指導センター構内)</td> <td>3.95ha</td> </tr> <tr> <td>樹木見本園</td> <td>(林業指導センター構内)</td> <td>1.14ha</td> </tr> <tr> <td>計</td> <td></td> <td>133.92ha</td> </tr> </tbody> </table>	名称	所在地	面積	木戸山実験林	山口市仁保中郷	123.71ha	育林技術展示林	山口市宮野上	5.12ha	実験実習林	(林業指導センター構内)	3.95ha	樹木見本園	(林業指導センター構内)	1.14ha	計		133.92ha
名称	所在地	面積																	
木戸山実験林	山口市仁保中郷	123.71ha																	
育林技術展示林	山口市宮野上	5.12ha																	
実験実習林	(林業指導センター構内)	3.95ha																	
樹木見本園	(林業指導センター構内)	1.14ha																	
計		133.92ha																	

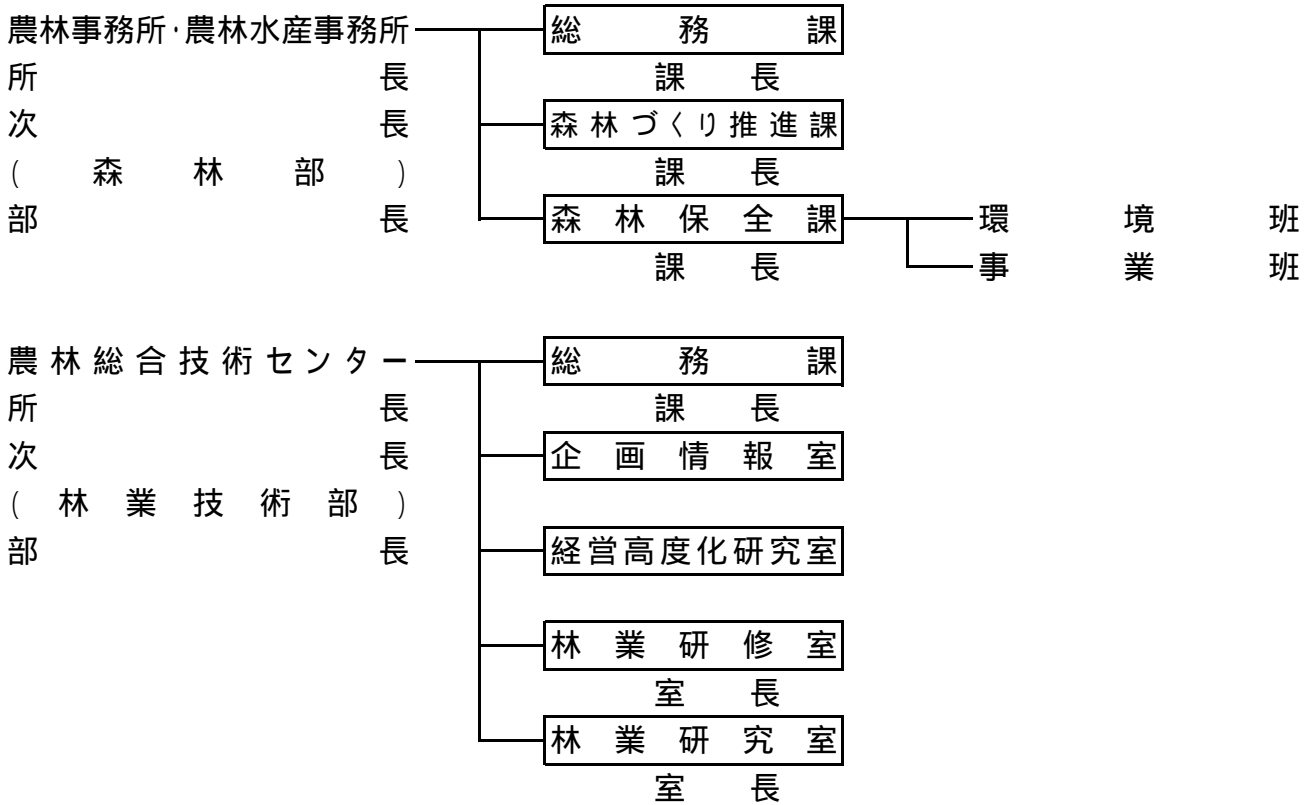
XX 林務関係行政機構

(平成31年4月1日現在)

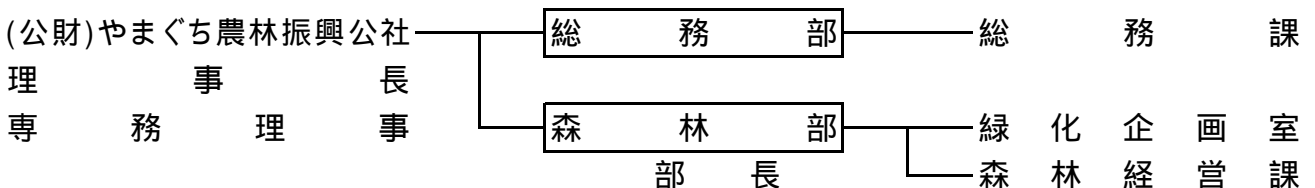
1 本庁



2 出先



3 その他



4 職員配置状況調

区分	職名 所属名	事務		技術(林業)			技術(林業以外)			合計 A+B+C
		吏員 A	吏員 B	内訳			農業 土木	土木	計 C	
				一 般	研 究	導 普 及 指 員				
本 庁	森林企画課	5	18	13	-	5	-	-	-	23
	林業振興班	5	2	2	-	-	-	-	-	7
	林業企画班	-	11	11	-	-	-	-	-	11
	事業体支援班	-	5	-	-	5	-	-	-	5
	森林整備課	3	18	18	-	-	-	1	1	22
	林地保全班	3	5	5	-	-	-	-	-	8
	治山林道班	-	6	6	-	-	-	1	1	7
	造林保護班	-	7	7	-	-	-	-	-	7
	自然保護課	-	3	3	-	-	-	-	-	3
	農林水産政策課	-	3	3	-	-	-	-	-	3
ぶちうまやまくち推進課	-	2	2	-	-	-	-	-	2	
農村整備課	-	1	1	-	-	-	-	-	1	
技術管理課	-	1	1	-	-	-	-	-	1	
出 先	農林事務所・農林水産事務所 森 林	-	108	71	-	37	-	-	-	108
	岩 国	-	20	13	-	7	-	-	-	20
	柳 井	-	1	1	-	-	-	-	-	1
	周 南	-	17	11	-	6	-	-	-	17
	山 口	-	20	13	-	7	-	-	-	20
	美 祢	-	15	10	-	5	-	-	-	15
	下 関	-	18	12	-	6	-	-	-	18
	長 門	-	1	1	-	-	-	-	-	1
	萩	-	16	10	-	6	-	-	-	16
	農林総合技術センタ-	-	12	1	8	3	-	-	-	12
林業技術部	-	11	1	7	3	-	-	-	11	
企画情報室	-	-	-	-	-	-	-	-	-	
経営技術研究室	-	1	-	1	-	-	-	-	1	
計	8	166	113	8	45	-	1	1	175	

平成 30 年 度 決 算 額

事 業 名	最 終	決 算 額	決 算
	予 算 額		国 庫 支 出 金
(款)農林水産業費	6,986,104 (1,658,280)	4,535,067 (1,653,320)	1,084,531 (934,983)
(項)林業費	6,986,104 (1,658,280)	4,535,067 (1,653,320)	1,084,531 (934,983)
(目)林業総務費	393,200	392,728	2,067
(事項)職員給与費	304,616	304,370	2,067
森林企画課	197,945	197,794	667
森林整備課	106,671	106,576	1,400
(事項)事業費支弁給与費	62,058	62,058	
(事項)林業行政費	26,526	26,300	
(目)林業振興指導費	556,206 (9,250)	543,850 (7,925)	95,785 (7,925)
(事項)民有林森林計画事業費	8,866	8,847	1,432
(事項)林業改良普及事業費	14,537	14,344	1,265
(事項)林業金融対策費	198,573	198,475	
(事項)林業労働力対策費	31,485	29,316	3,842
(事項)林産物振興事業費	146,987 (9,250)	137,662 (7,925)	88,876 (7,925)
(事項)優良種苗確保事業費	11,325	10,814	
(事項)森林資源保護対策費	1,440	1,399	370
(事項)大規模林業圏開発事業費	142,993	142,993	
(目)森林病虫害防除費	17,444	17,267	8,160
(事項)松くい虫防除事業費	17,444	17,267	8,160

(単位:千円)

額 に 対 す る 財 源						
分担金 負担金	使用料 手数料	財産 収入	諸収入	繰入金 繰越金	県債	一般財源
36,520	102	991	1,643,373	28,791 (225,837)	846,900 (492,500)	1,251,241
36,520	102	991	1,643,373	28,791 (225,837)	846,900 (492,500)	1,251,241
			3,001			387,660
			3,001			299,302
						197,127
			3,001			102,175
						62,058
						26,300
	44	991	158,721	6,770		299,303
						7,415
						13,079
			158,062			40,413
		7		2,636		22,831
		21		4,134		44,181
	44	963				9,807
			659			370
						142,993
						9,107
						9,107

事業名	最終 予算額	決算額	決算
			国庫 支出金
(目)造林費	2,963,369 (583,169)	2,070,360 (579,534)	220,322 (411,172)
(事項)造林事業費	623,072 (344,428)	348,309 (344,388)	205,990 (225,090)
(事項)造林推進事業費	618,245 (238,741)	339,618 (235,146)	14,332 (186,082)
(事項)やまぐち農林振興公社 運営費貸付金	1,742,244	1,742,244	
(事項)県行造林経営費	1,184	1,183	
(事項)事業費支弁給与費振替額	21,376	21,376	
(目)農林総合技術センター費	7,478	7,095	
(事項)林業試験研究費	7,478	7,095	
(目)林道費	420,439 (228,590)	238,806 (228,590)	119,942 (104,415)
(事項)広域基幹林道開設事業費	235,030 (170,826)	138,761 (170,826)	73,896 (99,009)
(事項)普通林道開設事業費	96,309 (7,208)	55,805 (7,208)	46,046 (5,406)
(事項)ふるさと林道緊急 整備事業費	149,028 (50,556)	104,168 (50,556)	
(事項)事業費支弁給与費振替額	59,928	59,928	

(単位:千円)

額 に 対 す る 財 源						
分担金 負担金	使用料 手数料	財産 収入	諸収入	繰入金 繰越金	県債	一般財源
			1,476,655	22,021 (160,162)	(8,200)	690,980
				22,021 (111,098)	(8,200)	120,298
			7,171	(49,064)		318,115
			1,469,484			272,760
						1,183
						21,376
	58		4,978			2,059
	58		4,978			2,059
36,520				(34,975)	(112,400 89,200)	30,056
14,405				(19,017)	(57,000 52,800)	6,540
				(1,802)		9,759
22,115				(14,156)	(55,400 36,400)	26,653
						59,928

事業名	最終	決算額	決算
	予算額		国庫 支出金
(目)治山費	2,627,968 (837,271)	1,264,961 (837,271)	638,255 (411,471)
(事項)一般治山事業費	1,983,170 (669,382)	983,657 (669,382)	458,219 (327,787)
(事項)水源地域緊急整備事業費	260,508 (121,251)	136,019 (121,251)	58,527 (57,675)
(事項)保安林改良事業費	74,000 (4,818)	73,999 (4,818)	25,762 (2,400)
(事項)保全林整備事業費	10,918	10,918	5,000
(事項)林地荒廃防止事業費	151,612 (30,251)	79,448 (30,251)	33,349 (14,790)
(事項)小規模治山事業費	201,499 (2,749)	35,415 (2,749)	
(事項)治山施設維持管理事業費	75,201 (8,820)	75,198 (8,820)	52,890 (8,819)
(事項)保安林整備管理費	9,484	9,010	4,508
(事項)林地開発許可事業費	752	473	
(事項)事業費支弁給与費振替額	139,176	139,176	
(款)災害復旧費	170,579 (1,370)	5,478 (1,370)	8,013 (1,370)
(項)農林水産施設災害復旧費	170,579 (1,370)	5,478 (1,370)	8,013 (1,370)
(目)林道災害復旧費	176,479 (1,370)	11,378 (1,370)	8,013 (1,370)
(事項)林道災害復旧事業費	176,479	11,378	8,013
(事項)事業費支弁給与費振替額	5,900	5,900	

(単位:千円)

額 に 対 す る 財 源						
分担金 負担金	使用料 手数料	財産 収入	諸収入	繰入金 繰越金	県債	一般財源
			18		734,500	107,812
				(30,700)	(395,100)	
					525,400	38
				(25,995)	(315,600)	
					77,500	8
				(2,476)	(61,100)	
					48,200	37
				(318)	(2,100)	
					5,900	18
					46,100	1
				(1,861)	(13,600)	
					31,400	4,015
				(49)	(2,700)	
						22,308
				(1)		
			17			4,485
			1			472
						139,176
						2,535
						2,535
						3,365
						3,365
						5,900

事業名	最終 予算額	決算額	決算
			国庫 支出金
(款)衛生費	307,719	302,851	41,982
(項)環境衛生費	307,719	302,851	41,982
(目)狩猟費	77,334	74,161	28,636
(事項)鳥獣保護費	14,883	14,205	3,422
(事項)狩猟費	17,461	17,291	
(事項)有害鳥獣捕獲事業費	44,990	42,665	25,214
(目)自然公園費	56,128	55,634	13,346
(事項)自然公園管理費	26,468	25,975	
(事項)自然公園整備事業費	29,660	29,659	13,346
(目)自然保護費	174,257	173,056	
(事項)職員給与費	109,050	108,693	
(事項)自然保護企画調整費	622	603	
(事項)自然保護対策費	7,417	6,809	
(事項)自然保護啓発費	57,168	56,951	

(単位:千円)

額 に 対 す る 財 源						
分担金 負担金	使用料 手数料	財産 収入	諸収入	繰入金 繰越金	県債	一般財源
	12,301		621			247,947
	12,301		621			247,947
	12,301		4			33,220
			1			10,782
	12,301		3			4,987
						17,451
			550			41,738
			550			25,425
						16,313
			67			172,989
						108,693
						603
						6,809
			67			56,884

平成30年度 山口県森林・林業統計要覧

編 集 令和元年12月
山口県農林水産部森林企画課
TEL 083-933-3464
FAX 083-933-3479
