

# 海洋観測結果速報 (周防灘定線調査)

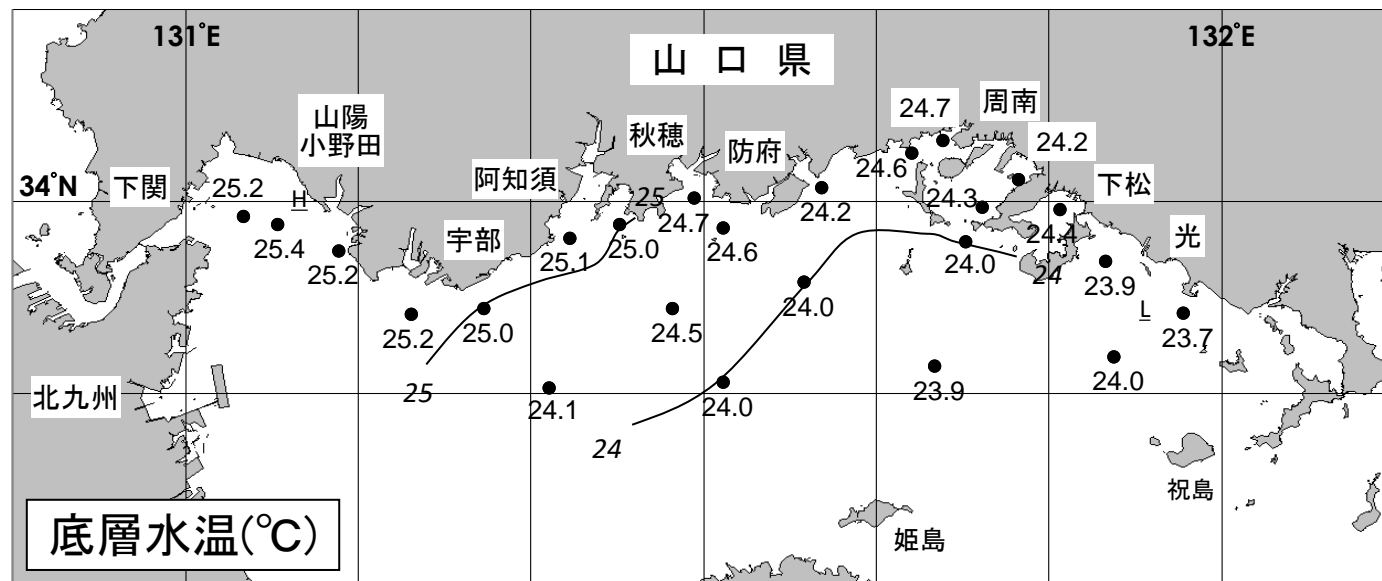
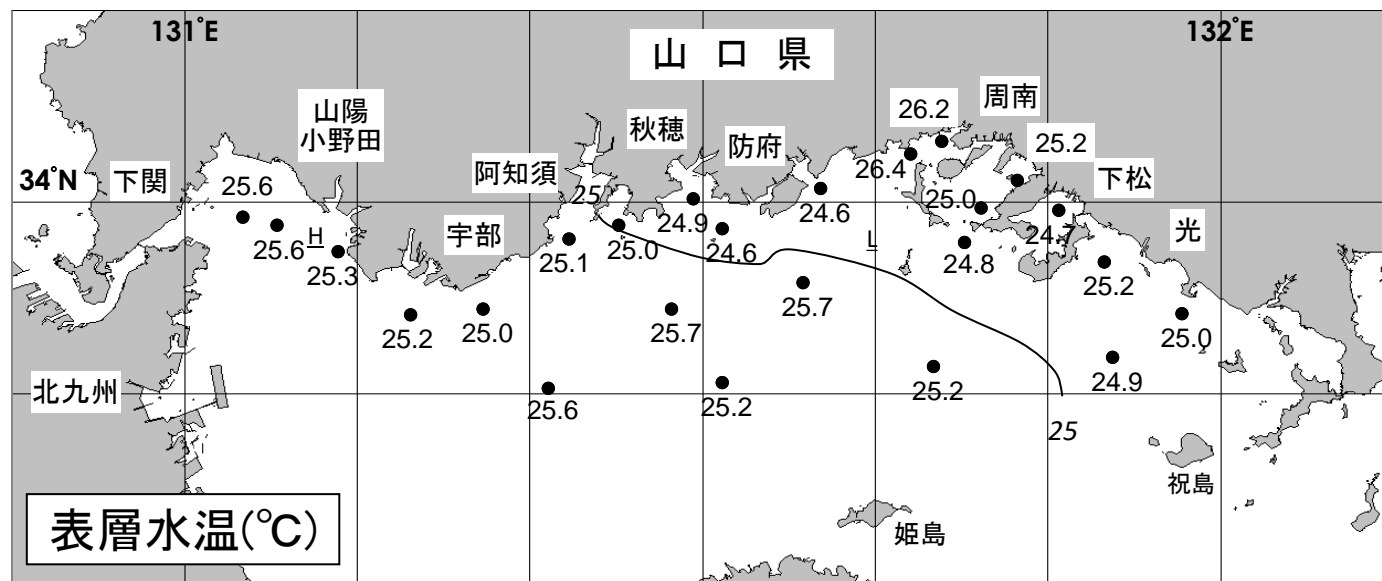
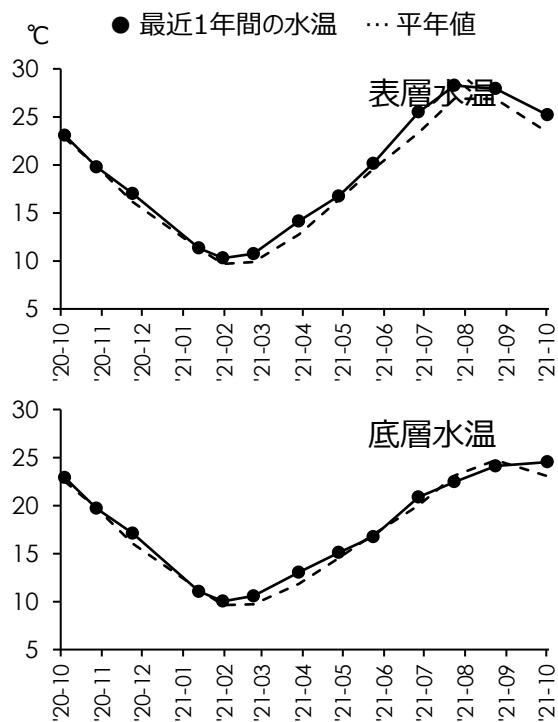
2021年10月8・11日 調査

山口県水産研究センター 内海研究部  
TEL:083-984-2116 FAX:083-984-2209

## 1. 水温

※全調査点の平均値

	表層	底層
観測値	25.2 °C	24.5 °C
平年差	+1.8 °C	+1.5 °C
前年差	+2.1 °C	+1.6 °C



◎ 概況 平年に比べて、表層では「はなはだ高め」、底層では「かなり高め」でした。

◎ 詳細 調査点ごとにみると、表層では24.6～26.4°C（平年差+1.1～+3.3°C）の範囲、底層では23.7～25.4°C（平年差+0.7～+2.4°C）の範囲にあり、平年に比べて、表層では「かなり高め」～「はなはだ高め」、底層では「やや高め」～「はなはだ高め」でした。

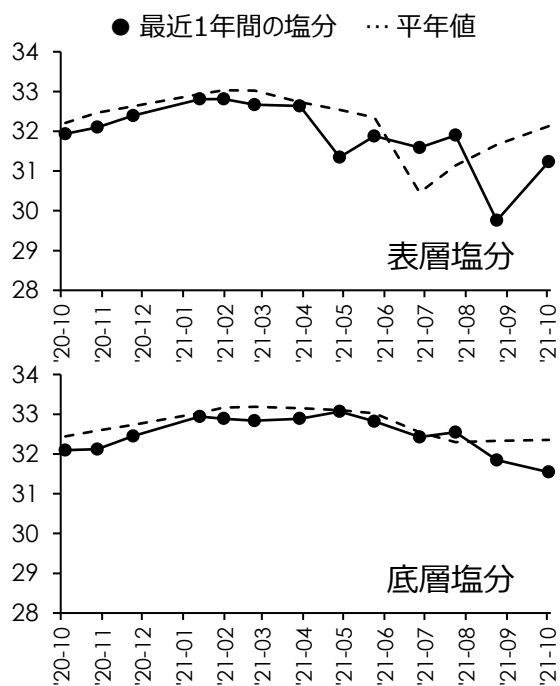
## 2. 塩分

◎ 概況 平年に比べて、表層では「かなり低め」、底層では「かなり低め」でした。

※全調査点の平均値

	表層	底層
観測値	31.23	31.54
平年差	-0.90	-0.81
前年差	-0.70	-0.60

◎ 詳細 調査点ごとにみると、表層では30.71～31.99の範囲、底層では30.68～32.21の範囲にあり、平年に比べて、表層では「はなはだ低め」～「低め基調の平年並み」、底層では「はなはだ低め」～「やや低め」でした。



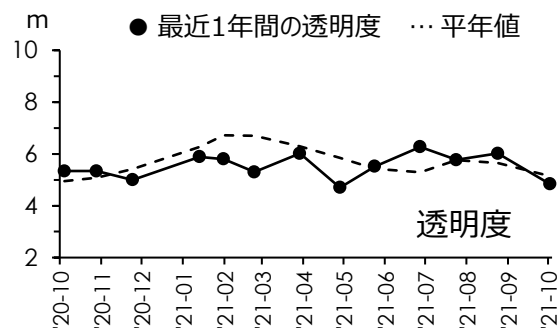
## 3. 透明度

◎ 概況 平年に比べて「低め基調の平年並み」でした。

※全調査点の平均値

	平均値
観測値	4.8 m
平年差	-0.3 m
前年差	-0.5 m

◎ 詳細 調査点ごとにみると、2.0～10.0mの範囲にあり、平年に比べて「かなり低め」～「かなり高め」でした。



## 4. 赤潮・クラゲ等の情報

◎ 赤潮

◎ クラゲ

◎ その他の情報



調査船「せと」

## 5. お知らせ

- ◎ 周防灘定線調査は 毎月上旬に実施しています。
- ◎ 平年値における「平年」は 1991年(H3年)から2020年(R2年)まで の30年間です。
- ◎ 「底層」は 海底から1m上の層 です。
- ◎ 次回の観測は 11月上旬 の予定です。天候などによって変更になる場合があります。
- ◎ 観測結果は 山口県のWEBサイト「海鳴りネットワーク」にも掲載しています。

海鳴りネットワーク

検索