

海洋観測結果速報 (周防灘定線調査)

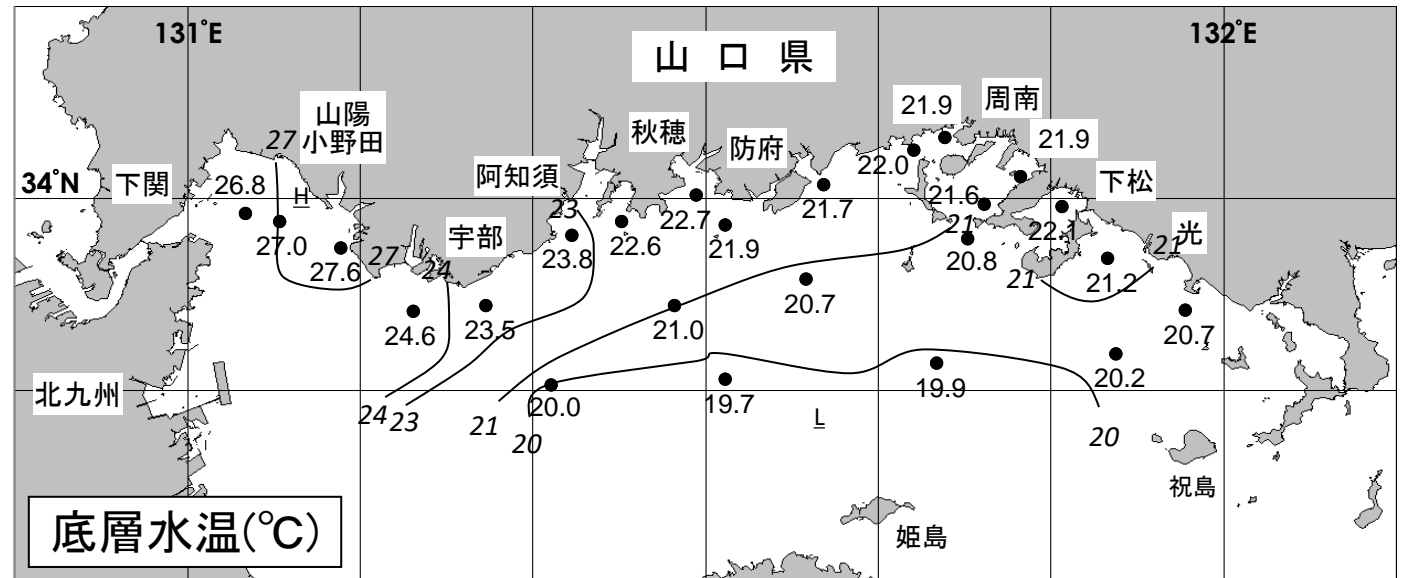
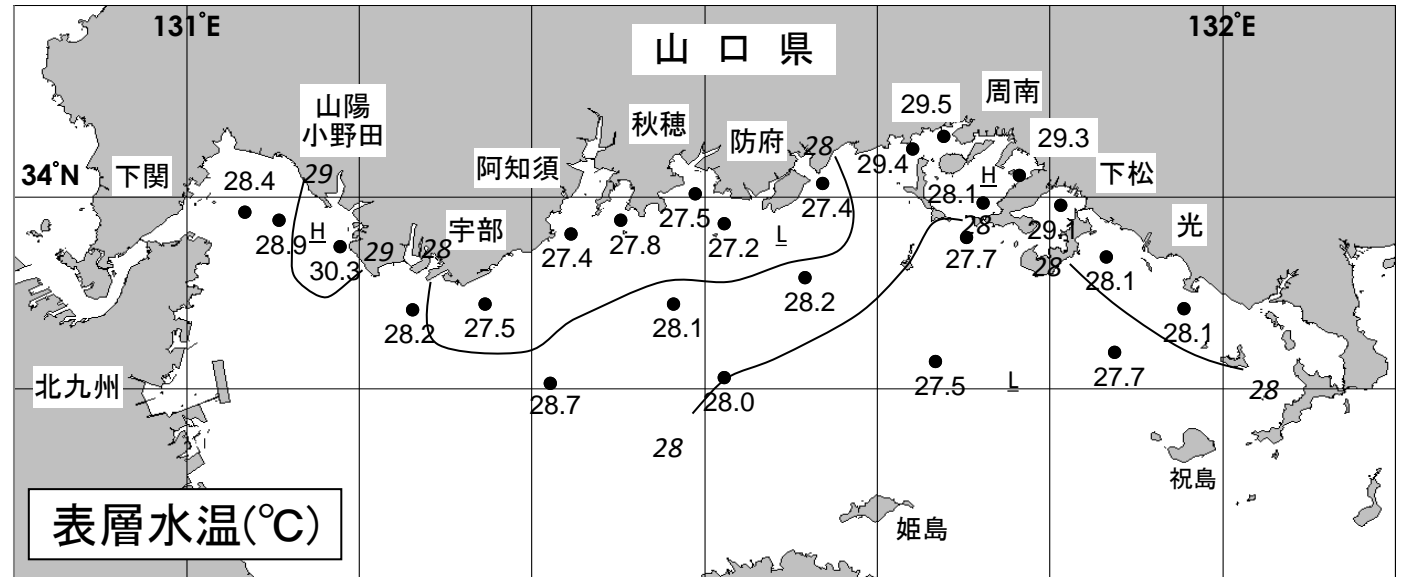
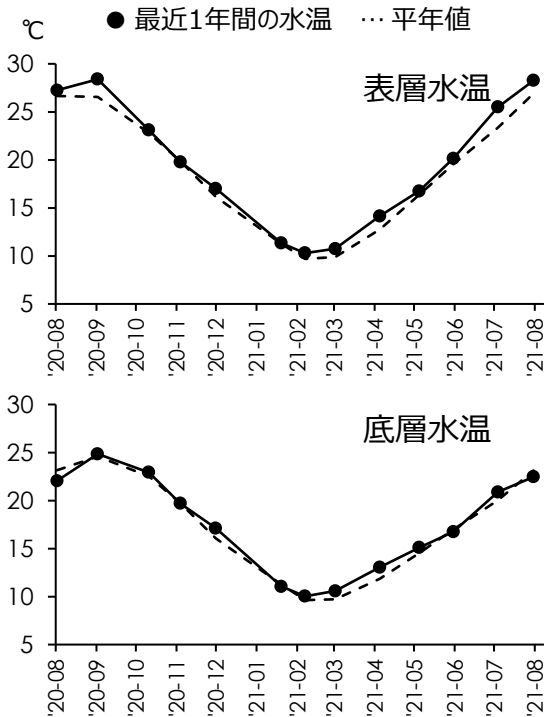
2021年 8月 1・2日 調査

山口県水産研究センター 内海研究部
TEL:083-984-2116 FAX:083-984-2209

1. 水温

※全調査点の平均値

	表層	底層
観測値	28.3 °C	22.5 °C
平年差	+1.4 °C	-0.7 °C
前年差	+1.0 °C	+0.4 °C



◎ 概況 平年に比べて、表層では「やや高め」、底層では「低め基調の平年並み」でした。

◎ 詳細 調査点ごとにみると、表層では27.2~30.3°C (平年差+0.4~+2.6°C) の範囲、底層では19.7~27.6°C (平年差-2.1~+1.0°C) の範囲にあり、平年に比べて、表層では「高め基調の平年並み」~「かなり高め」、底層では「かなり低め」~「やや高め」でした。

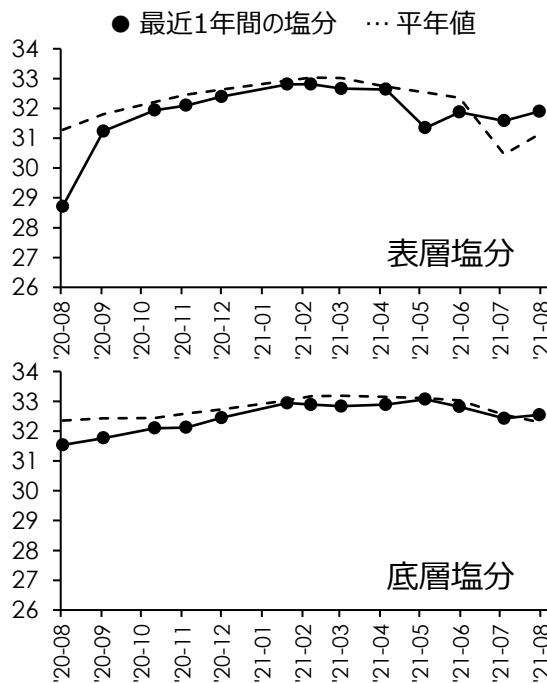
2. 塩分

◎ 概況 平年に比べて、表層では「高め基調の平年並み」、底層では「高め基調の平年並み」でした。

※全調査点の平均値

	表層	底層
観測値	31.90	32.55
平年差	+0.76	+0.25
前年差	+3.20	+1.00

◎ 詳細 調査点ごとにみると、表層では31.39～32.60の範囲、底層では32.10～33.06の範囲にあり、平年に比べて、表層では「高め基調の平年並み」～「やや高め」、底層では「やや低め」～「かなり高め」でした。



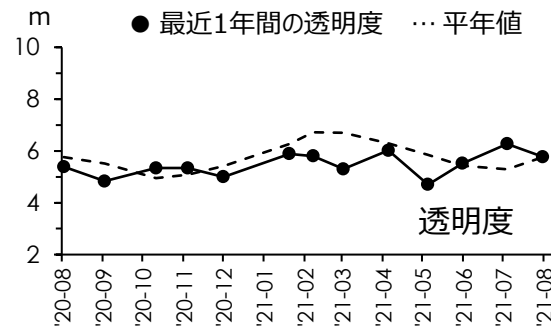
3. 透明度

◎ 概況 平年に比べて「高め基調の平年並み」でした。

※全調査点の平均値

	平均値
観測値	5.8 m
平年差	0.0 m
前年差	+0.4 m

◎ 詳細 調査点ごとにみると、2.0～13.0mの範囲にあり、平年に比べて「やや低め」～「かなり高め」でした。



4. 赤潮・クラゲ等の情報

◎ 赤潮

徳山港フェリーターミナル～仙島水道で海水の着色が見られましたが、ミドリムシ類（有害ではない）の増殖によるものでした。

また、宇部沖では有害プランクトンの一種「シャットネラ アンティカ」が海水1ccあたり15細胞確認され、赤潮注意報が発令されました。今後の気象条件等によっては、本種がさらに増殖し、赤潮になる可能性がありますので、十分ご注意ください。

◎ クラゲ

笠戸湾でミズクラゲが確認されました。

◎ その他の情報



調査船「せと」

5. お知らせ

- ◎ 周防灘定線調査は 毎月上旬に実施しています。
- ◎ 平年値における「平年」は 1991年(H3年)から2020年(R2年)までの30年間です。
- ◎ 「底層」は 海底から1m上の層 です。
- ◎ 次回の観測は 9月上旬 の予定です。天候などによって変更になる場合があります。
- ◎ 観測結果は 山口県のWEBサイト「海鳴りネットワーク」にも掲載しています。