

# 海洋観測結果速報 (周防灘定線調査)

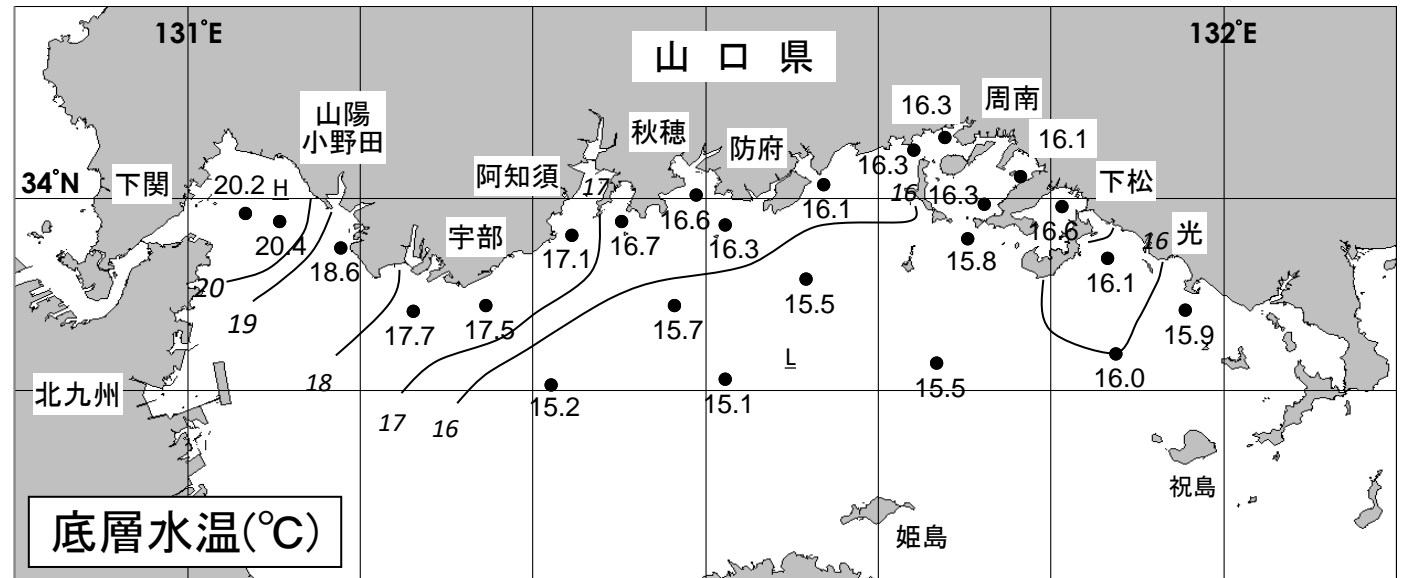
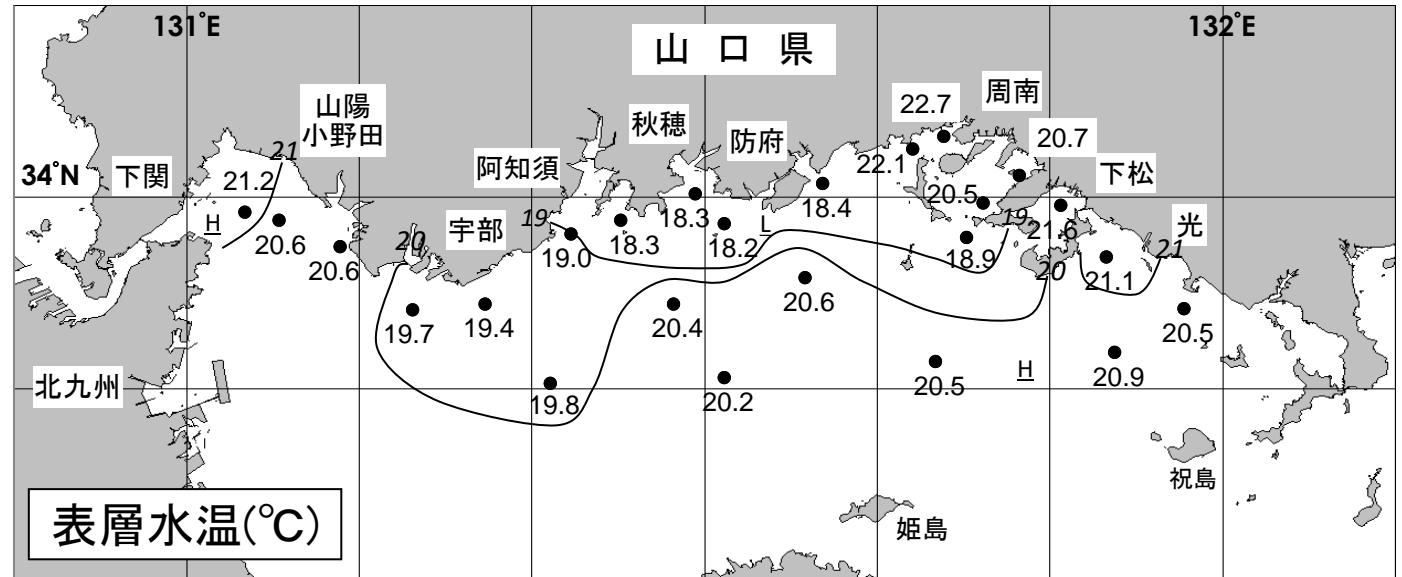
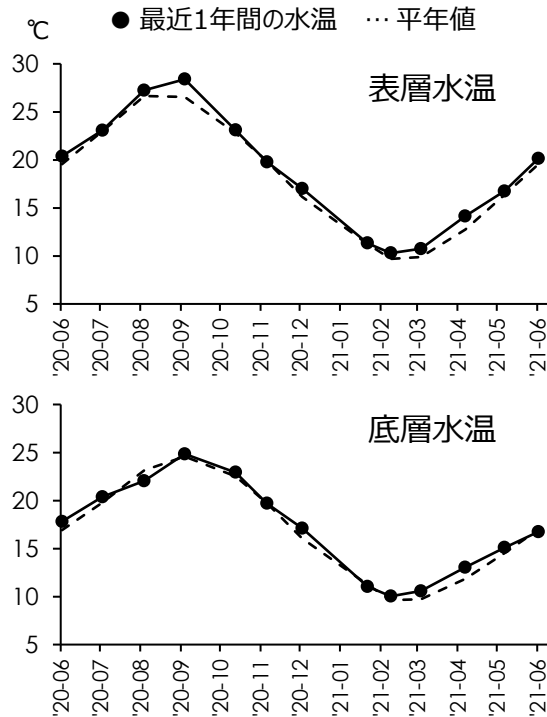
2021年5月31日・6月1日 調査

山口県水産研究センター 内海研究部  
TEL:083-984-2116 FAX:083-984-2209

## 1. 水温

※全調査点の平均値

	表層	底層
観測値	20.2 °C	16.8 °C
平年差	+0.6 °C	-0.3 °C
前年差	-0.3 °C	-1.1 °C



◎ 概況 平年に比べて、表層では「高め基調の平年並み」、底層では「低め基調の平年並み」でした。

◎ 詳細 調査点ごとにみると、表層では18.2~22.7°C (平年差-0.9~+2.9°C) の範囲、底層では15.1~20.4°C (平年差-1.3~+0.7°C) の範囲にあり、平年に比べて、表層では「やや低め」~「はなはだ高め」、底層では「やや低め」~「やや高め」でした。

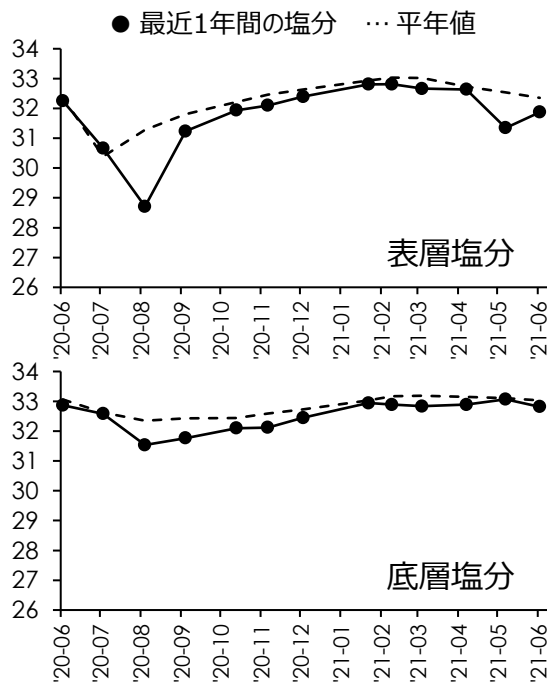
## 2. 塩分

◎ 概況 平年に比べて、表層では「低め基調の平年並み」、底層では「やや低め」でした。

※全調査点の平均値

	表層	底層
観測値	31.88	32.82
平年差	-0.47	-0.21
前年差	-0.40	0.00

◎ 詳細 調査点ごとにみると、表層では30.64～32.67の範囲、底層では32.07～33.45の範囲にあり、平年に比べて、表層では「はなはだ低め」～「高め基調の平年並み」、底層では「かなり低め」～「やや高め」でした。



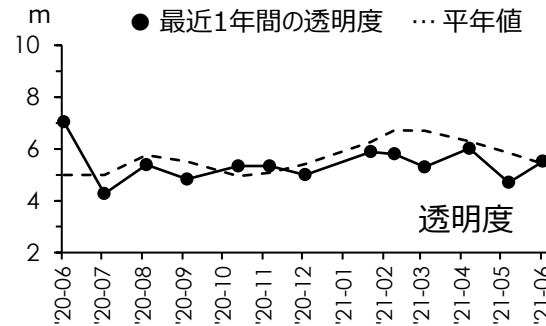
## 3. 透明度

◎ 概況 平年に比べて「高め基調の平年並み」でした。

※全調査点の平均値

	平均値
観測値	5.5 m
平年差	+0.1 m
前年差	-1.5 m

◎ 詳細 調査点ごとにみると、2.5～14.5mの範囲にあり、平年に比べて「やや低め」～「やや高め」でした。



## 4. 赤潮・クラゲ等の情報

◎ 赤潮

◎ クラゲ

宇部市・周南市沿岸及び野島南方沖でミズクラゲが確認されました。

◎ その他の情報



調査船「せと」

## 5. お知らせ

- ◎ 周防灘定線調査は 毎月上旬に実施しています。
- ◎ 平年値における「平年」は 1991年(H3年)から2020年(R2年)までの30年間です。
- ◎ 「底層」は 海底から1m上の層 です。
- ◎ 次回の観測は 7月上旬 の予定です。天候などによって変更になる場合があります。
- ◎ 観測結果は 山口県のWEBサイト「海鳴りネットワーク」にも掲載しています。