

海洋観測結果速報 (周防灘定線調査)

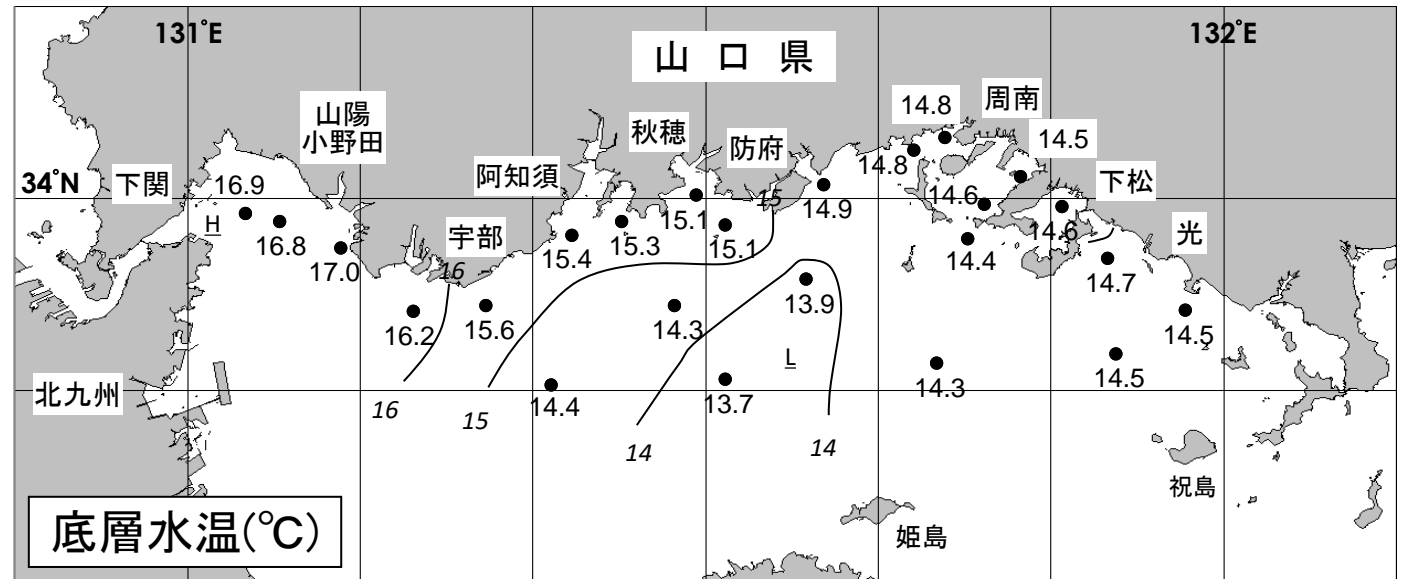
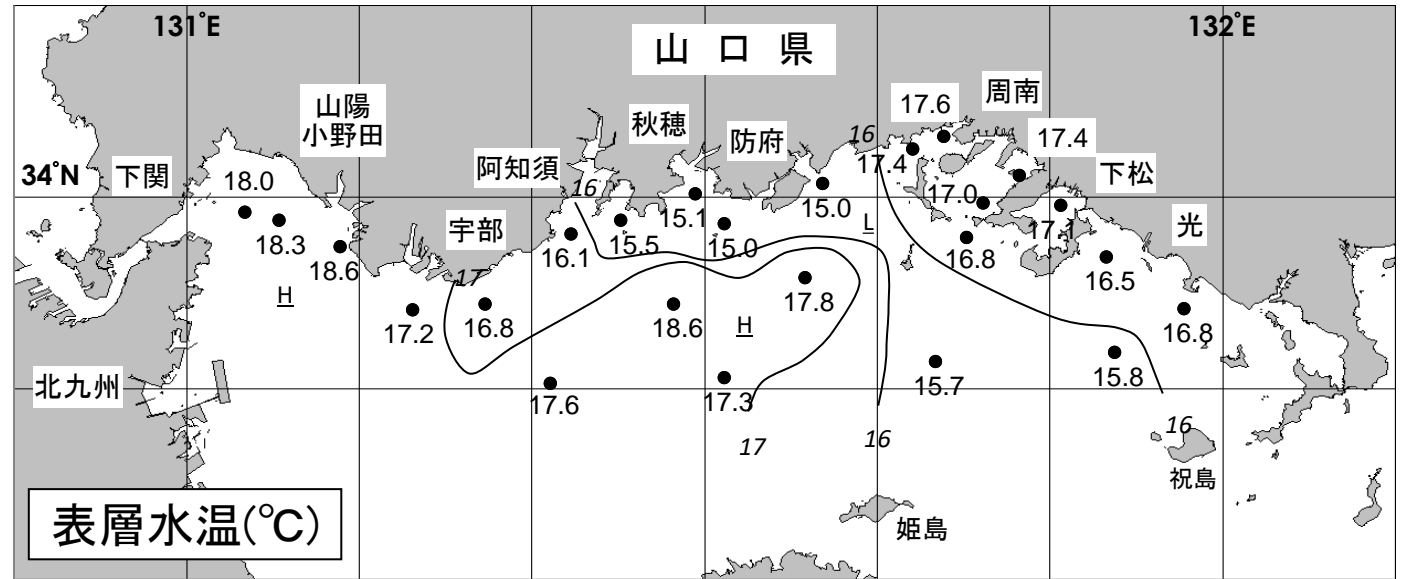
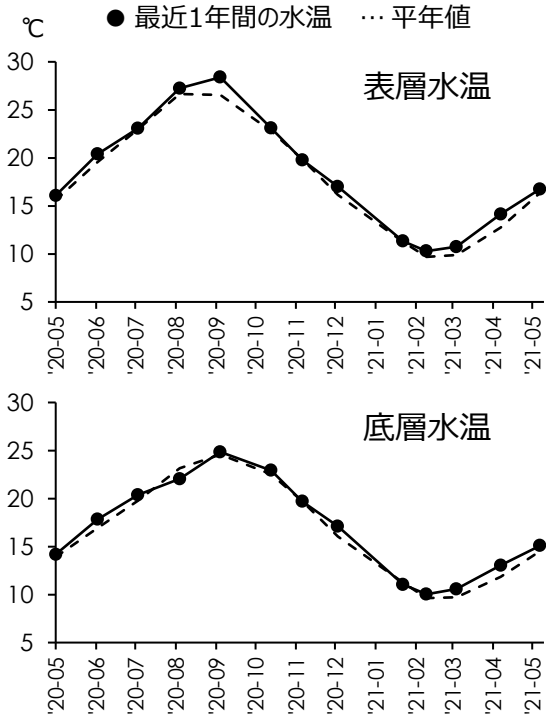
2021年5月6・7日 調査

山口県水産研究センター 内海研究部
TEL:083-984-2116 FAX:083-984-2209

1. 水温

※全調査点の平均値

	表層	底層
観測値	16.8 °C	15.1 °C
平年差	+0.4 °C	+0.6 °C
前年差	+0.7 °C	+0.9 °C



◎ 概況 平年に比べて、表層では「高め基調の平年並み」、底層では「やや高め」でした。

◎ 詳細 調査点ごとにみると、表層では15.0~18.6°C (平年差-1.0~+1.7°C) の範囲、底層では13.7~17.0°C (平年差+0.1~+1.3°C) の範囲にあり、平年に比べて、表層では「やや低め」~「かなり高め」、底層では「高め基調の平年並み」~「かなり高め」でした。

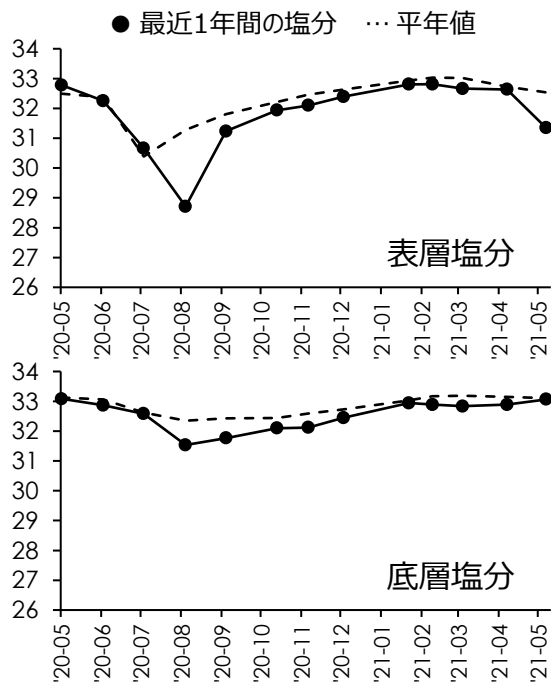
2. 塩分

◎ 概況 平年に比べて、表層では「かなり低め」、底層では「低め基調の平年並み」でした。

※全調査点の平均値

	表層	底層
観測値	31.35	33.07
平年差	-1.19	-0.03
前年差	-1.40	0.00

◎ 詳細 調査点ごとにみると、表層では26.38～33.09の範囲、底層では32.42～34.25の範囲にあり、平年に比べて、表層では「はなはだ低め」～「やや高め」、底層では「はなはだ低め」～「はなはだ高め」でした。



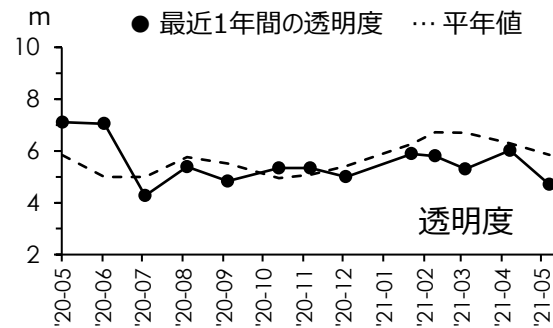
3. 透明度

◎ 概況 平年に比べて「やや低め」でした。

※全調査点の平均値

	平均値
観測値	4.7 m
平年差	-1.2 m
前年差	-2.4 m

◎ 詳細 調査点ごとにみると、2.5～10.0mの範囲にあり、平年に比べて「かなり低め」～「高め基調の平年並み」でした。



4. 赤潮・クラゲ等の情報

◎ 赤潮

◎ クラゲ

防府市沿岸でミズクラゲが確認されました。

◎ その他の情報



調査船「せと」

5. お知らせ

- ◎ 周防灘定線調査は 毎月上旬に実施しています。
- ◎ 平年値における「平年」は 1991年(H3年)から2020年(R2年)まで の30年間です。
- ◎ 「底層」は 海底から1m上の層 です。
- ◎ 次回の観測は 6月上旬 の予定です。天候などによって変更になる場合があります。
- ◎ 観測結果は 山口県のWEBサイト「海鳴りネットワーク」にも掲載しています。