

# 海洋観測結果速報 (周防灘定線調査)

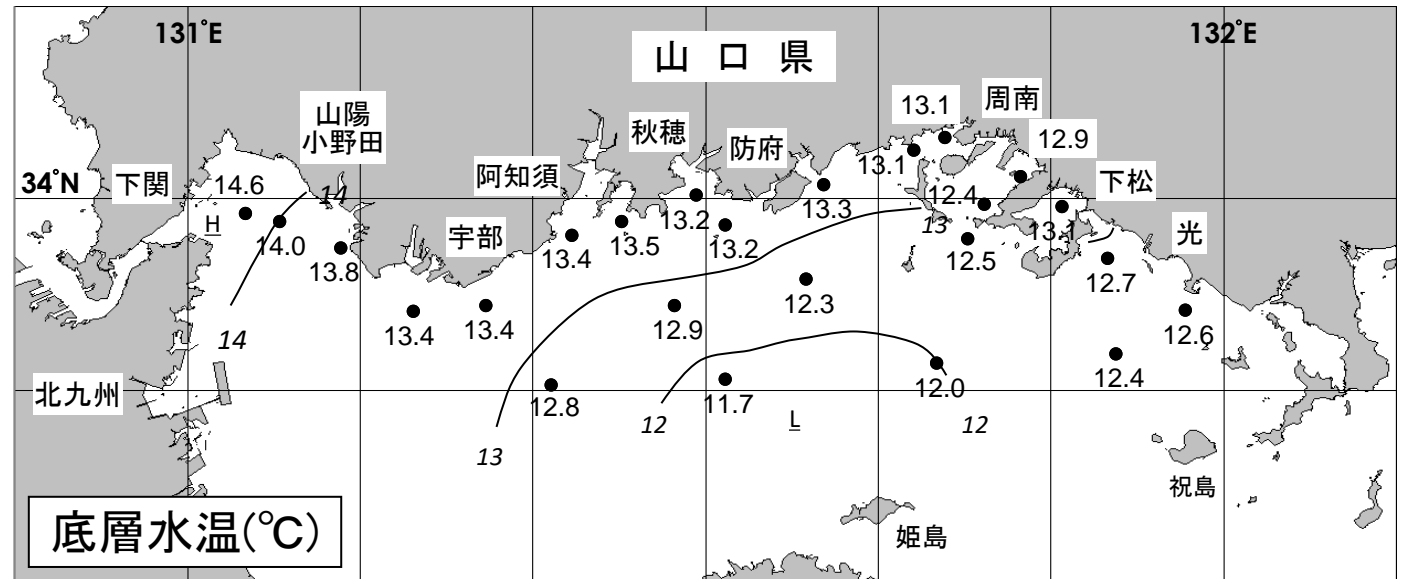
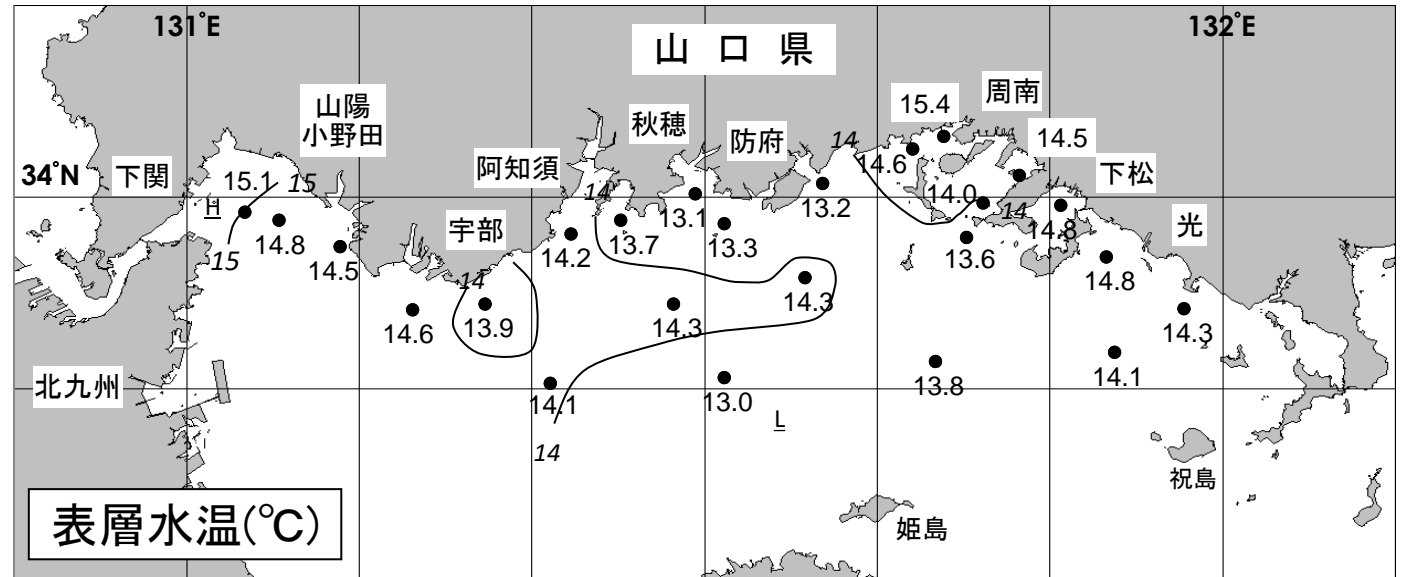
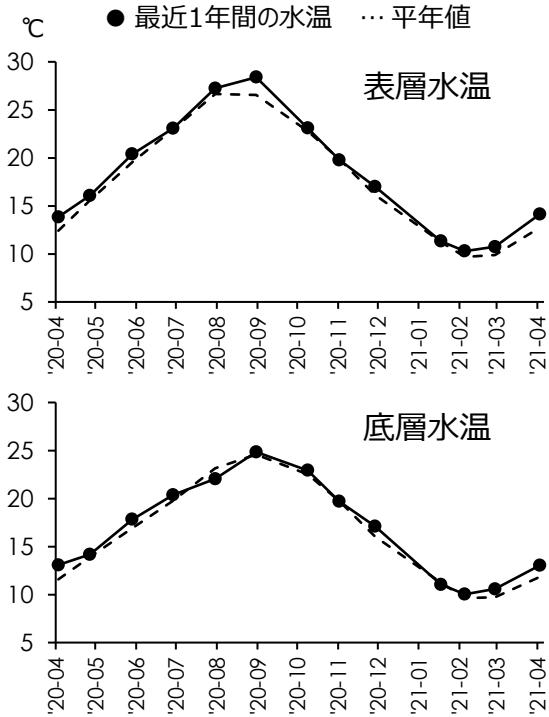
2021年4月6・7日調査

山口県水産研究センター 内海研究部  
TEL:083-984-2116 FAX:083-984-2209

## 1. 水温

※全調査点の平均値

	表層	底層
観測値	14.2℃	13.1℃
平年差	+1.4℃	+1.2℃
前年差	+0.3℃	0.0℃



◎ 概況 平年に比べて、表層では「かなり高め」、底層では「かなり高め」でした。

◎ 詳細 調査点ごとにみると、表層では13.0～15.4℃（平年差+0.5～+2.2℃）の範囲、底層では11.7～14.6℃（平年差+0.5～+1.9℃）の範囲にあり、平年に比べて、表層では「高め基調の平年並み」～「はなはだ高め」、底層では「やや高め」～「はなはだ高め」でした。

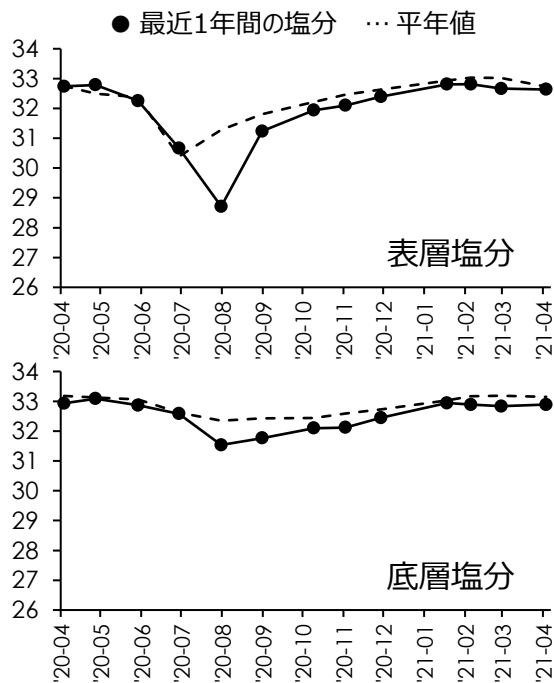
## 2. 塩分

◎ 概況 平年に比べて、表層では「低め基調の平年並み」、底層では「やや低め」でした。

※全調査点の平均値

	表層	底層
観測値	32.64	32.89
平年差	-0.09	-0.26
前年差	-0.10	0.00

◎ 詳細 調査点ごとにみると、表層では32.11～33.26の範囲、底層では32.39～33.26の範囲にあり、平年に比べて、表層では「やや低め」～「高め基調の平年並み」、底層では「かなり低め」～「低め基調の平年並み」でした。



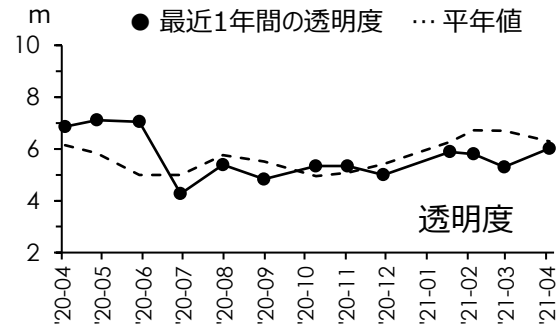
## 3. 透明度

◎ 概況 平年に比べて「低め基調の平年並み」でした。

※全調査点の平均値

	平均値
観測値	6.0 m
平年差	-0.3 m
前年差	-0.8 m

◎ 詳細 調査点ごとにみると、2.5～12.5mの範囲にあり、平年に比べて「やや低め」～「やや高め」でした。



## 4. 赤潮・クラゲ等の情報

◎ 赤潮

◎ クラゲ

◎ その他の情報



調査船「せと」

## 5. お知らせ

- ◎ 周防灘定線調査は 毎月上旬に実施しています。
- ◎ 平年値における「平年」は 1991年(H3年)から2020年(R2年)まで の30年間です。
- ◎ 「底層」は 海底から1m上の層 です。
- ◎ 次回の観測は 5月上旬 の予定です。天候などによって変更になる場合があります。
- ◎ 観測結果は 山口県のWEBサイト「海鳴りネットワーク」にも掲載しています。