

海洋観測結果速報 (周防灘定線調査)

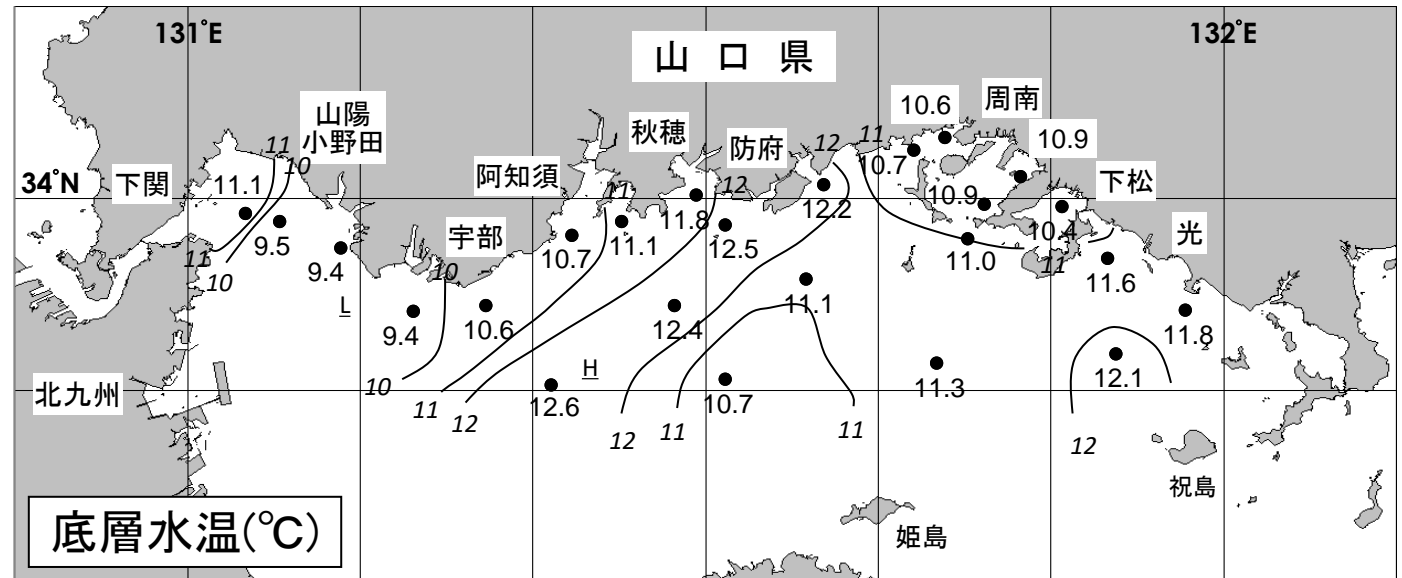
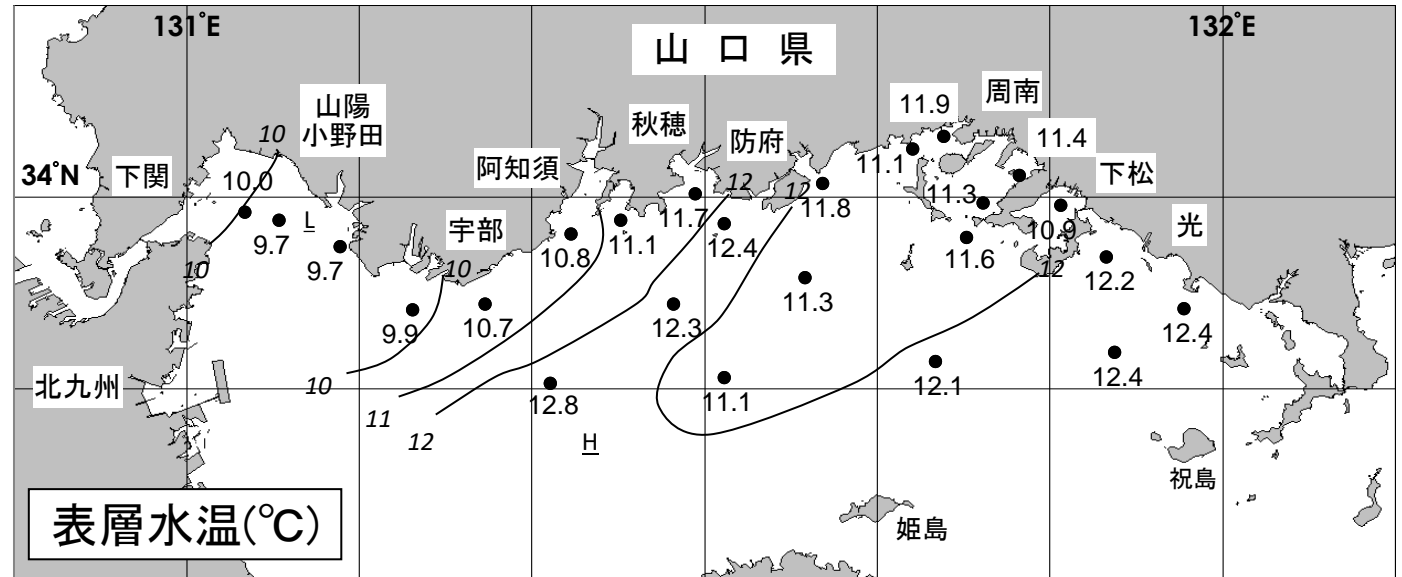
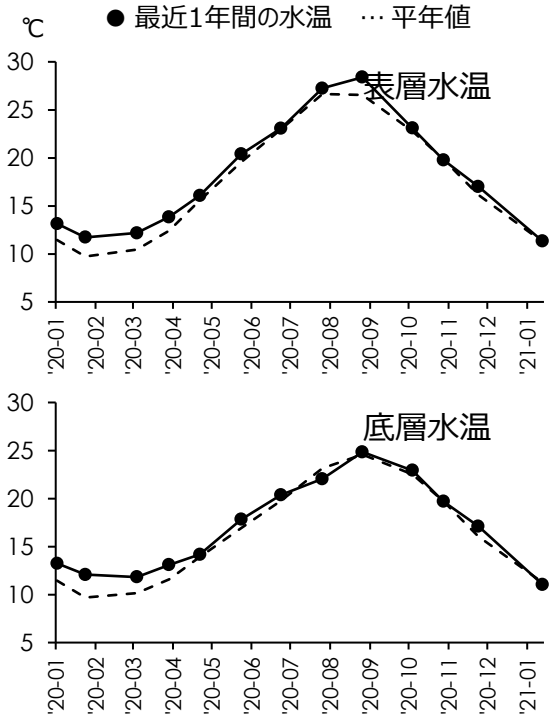
2021年1月4・22日調査

山口県水産研究センター 内海研究部
TEL:083-984-2116 FAX:083-984-2209

1. 水温

※全調査点の平均値

	表層	底層
観測値	11.3 °C	11.0 °C
平年差	+0.1 °C	-0.2 °C
前年差	- °C	- °C



◎ 概況 平年に比べて、表層では「高め基調の平年並み」、底層では「低め基調の平年並み」でした。

◎ 詳細 調査点ごとにみると、表層では9.7~12.8°C (平年差-1.1~+1.4°C) の範囲、底層では9.4~12.6°C (平年差-1.2~+0.7°C) の範囲にあり、平年に比べて、表層では「やや低め」~「かなり高め」、底層では「やや低め」~「やや高め」でした。

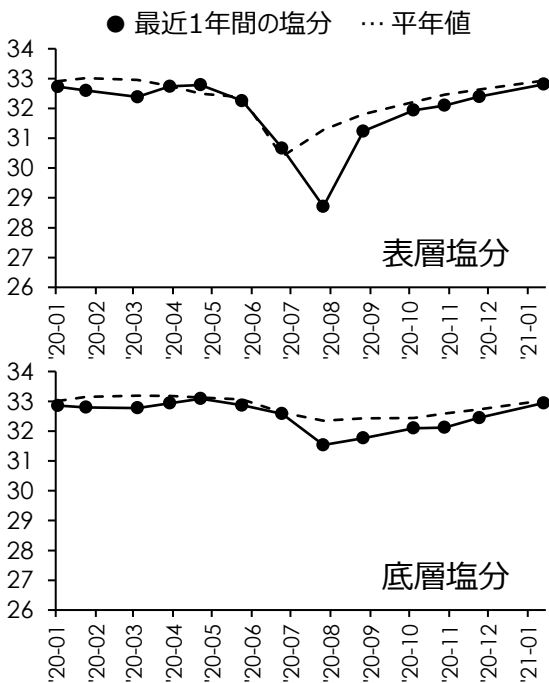
2. 塩分

◎ 概況 平年に比べて、表層では「低め基調の平年並み」、底層では「低め基調の平年並み」でした。

※全調査点の平均値

	表層	底層
観測値	32.81	32.94
平年差	-0.12	-0.09
前年差	+0.10	+0.10

◎ 詳細 調査点ごとにみると、表層では32.48～33.17の範囲、底層では32.55～34.09の範囲にあり、平年に比べて、表層では「やや低め」～「高め基調の平年並み」、底層では「やや低め」～「やや高め」でした。



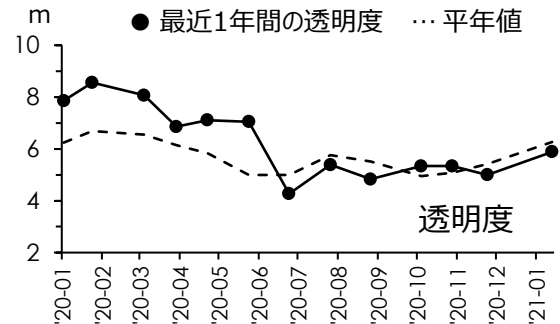
3. 透明度

◎ 概況 平年に比べて「低め基調の平年並み」でした。

※全調査点の平均値

	平均値
観測値	5.9 m
平年差	-0.4 m
前年差	-2.0 m

◎ 詳細 調査点ごとにみると、3.0～8.5mの範囲にあり、平年に比べて「かなり低め」～「やや高め」でした。



4. 赤潮・クラゲ等の情報

◎ 赤潮

◎ クラゲ

◎ その他の情報



調査船「せと」

5. お知らせ

- ◎ 周防灘定線調査は 毎月上旬に実施しています。
- ◎ 平年値における「平年」は 1981年(S56年)から2010年(H22年)まで の30年間です。
- ◎ 「底層」は 海底から1m上の層 です。
- ◎ 次回の観測は 2月上旬 の予定です。天候などによって変更になる場合があります。
- ◎ 観測結果は 山口県のWEBサイト「海鳴りネットワーク」にも掲載しています。

海鳴りネットワーク