

海洋観測結果速報 (周防灘定線調査)

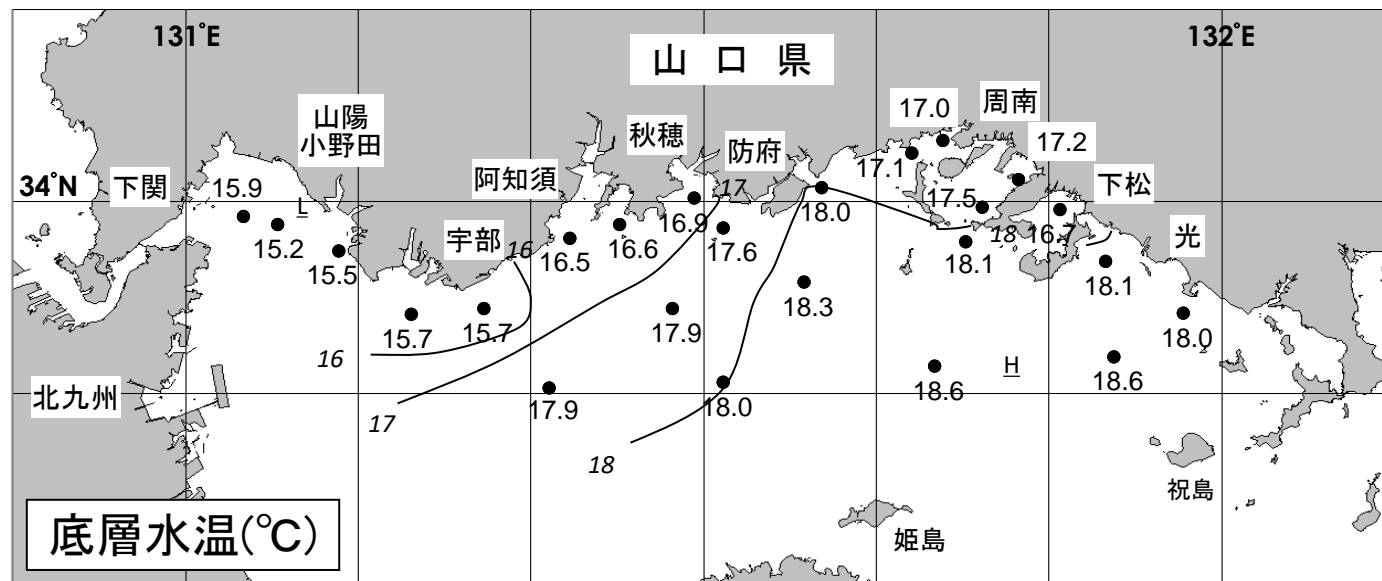
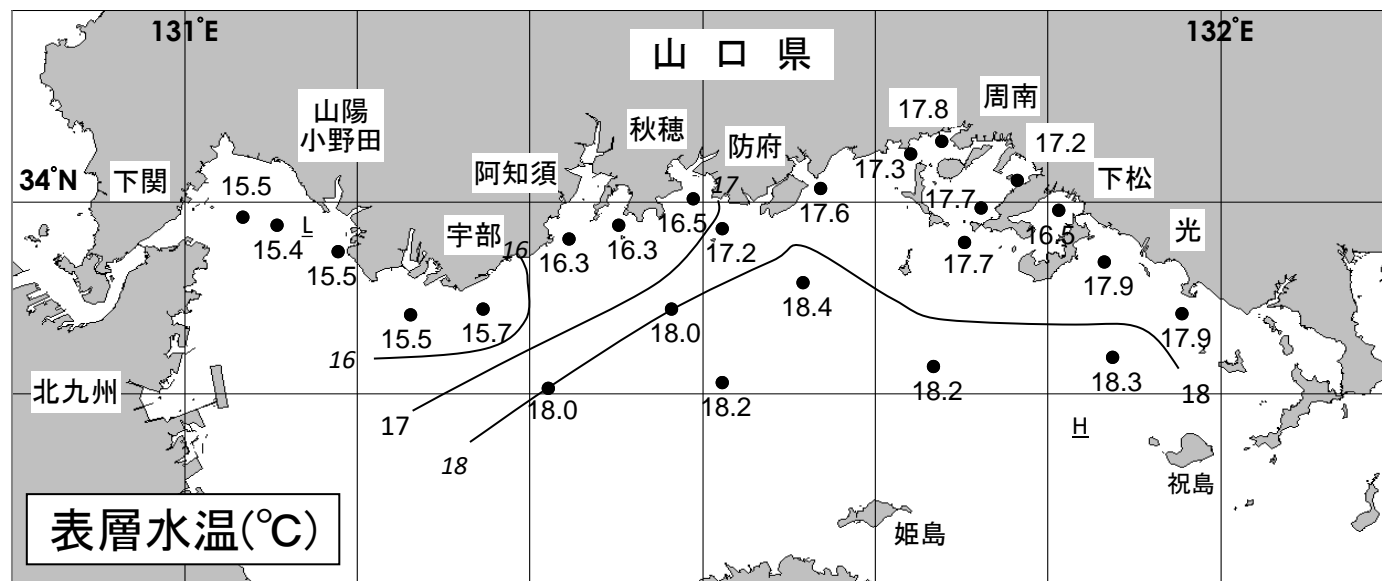
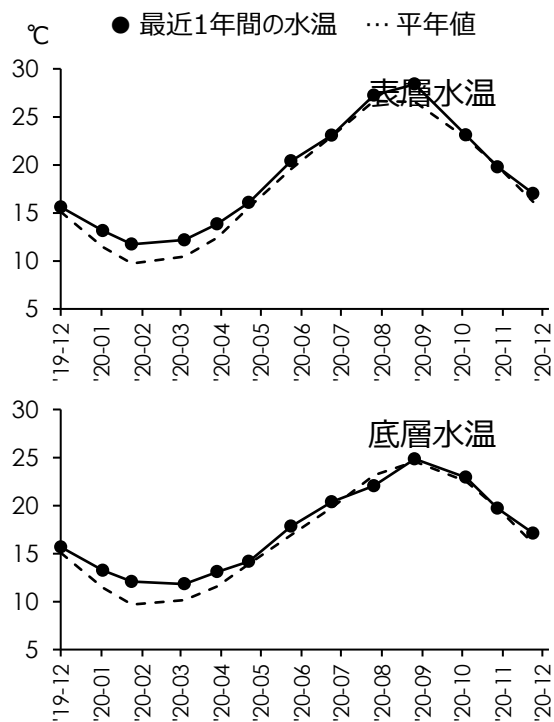
2020年12月1・3日調査

山口県水産研究センター 内海研究部
TEL:083-984-2116 FAX:083-984-2209

1. 水温

※全調査点の平均値

	表層	底層
観測値	17.0 °C	17.1 °C
平年差	+0.9 °C	+1.1 °C
前年差	- °C	- °C



◎ 概況 平年に比べて、表層では「やや高め」、底層では「やや高め」でした。

◎ 詳細 調査点ごとにみると、表層では15.4~18.3°C (平年差+0.3~+1.9°C) の範囲、底層では15.2~18.6°C (平年差+0.6~+1.8°C) の範囲にあり、平年に比べて、表層では「高め基調の平年並み」~「かなり高め」、底層では「やや高め」~「かなり高め」でした。

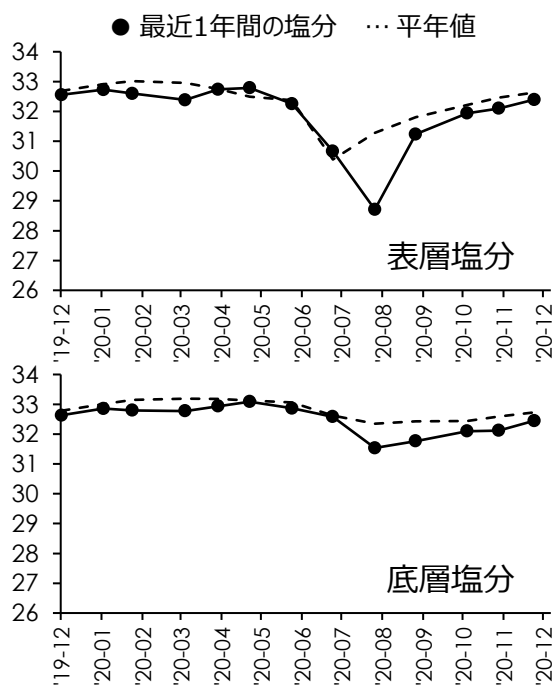
2. 塩分

◎ 概況 平年に比べて、表層では「低め基調の平年並み」、底層では「低め基調の平年並み」でした。

※全調査点の平均値

	表層	底層
観測値	32.39	32.45
平年差	-0.24	-0.28
前年差	-0.20	-0.20

◎ 詳細 調査点ごとにみると、表層では31.92～32.77の範囲、底層では31.98～33.02の範囲にあり、平年に比べて、表層では「やや低め」～「高め基調の平年並み」、底層では「やや低め」～「低め基調の平年並み」でした。



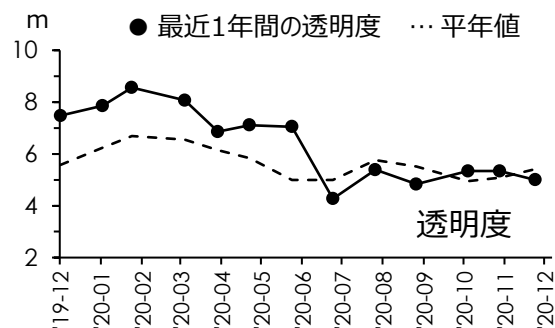
3. 透明度

◎ 概況 平年に比べて「低め基調の平年並み」でした。

※全調査点の平均値

	平均値
観測値	5.0 m
平年差	-0.4 m
前年差	-2.5 m

◎ 詳細 調査点ごとにみると、2.5～9.5mの範囲にあり、平年に比べて「やや低め」～「やや高め」でした。



4. 赤潮・クラゲ等の情報

◎ 赤潮

◎ クラゲ

◎ その他の情報



調査船「せと」

5. お知らせ

- ◎ 周防灘定線調査は 毎月上旬に実施しています。
- ◎ 平年値における「平年」は 1981年(S56年)から2010年(H22年)まで の30年間です。
- ◎ 「底層」は 海底から1m上の層 です。
- ◎ 次回の観測は 1月上旬 の予定です。天候などによって変更になる場合があります。
- ◎ 観測結果は 山口県のWEBサイト「海鳴りネットワーク」にも掲載しています。

海鳴りネットワーク

検索