

海洋観測結果速報 (周防灘定線調査)

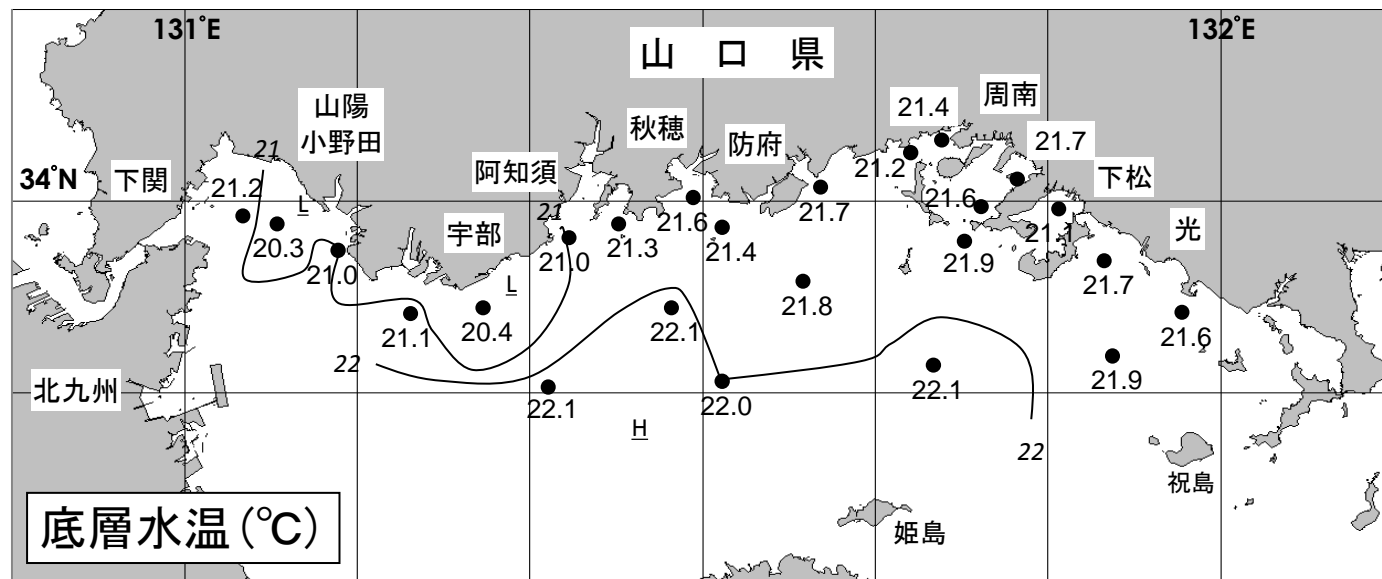
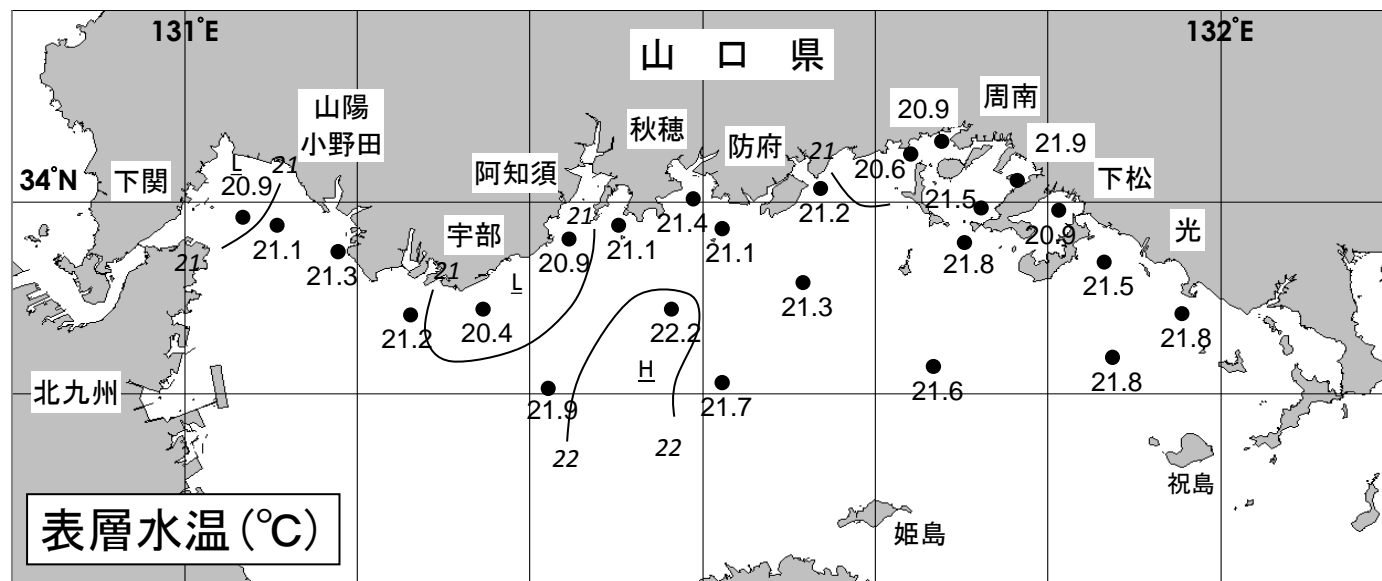
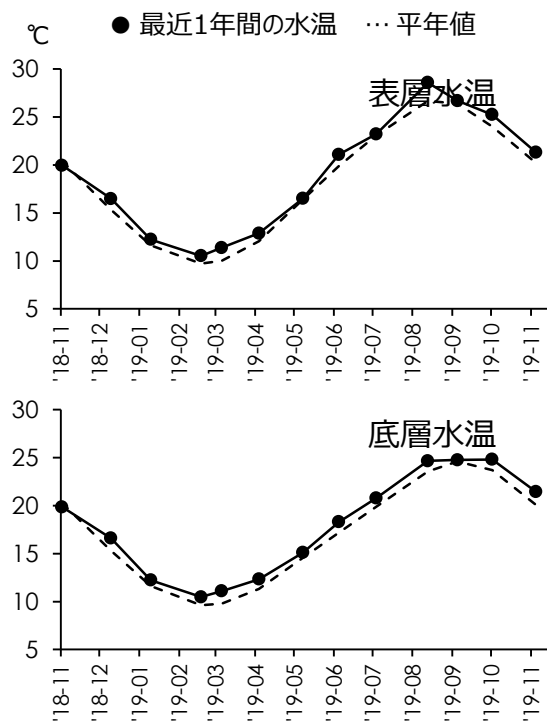
2019年11月1・5日調査

山口県水産研究センター 内海研究部
TEL:083-984-2116 FAX:083-984-2209

1. 水温

※全調査点の平均値

	表層	底層
観測値	21.3 °C	21.4 °C
平年差	+1.1 °C	+1.4 °C
前年差	+1.4 °C	+1.6 °C



◎ 概況 平年に比べて、表層では「やや高め」、底層では「やや高め」でした。

◎ 詳細 調査点ごとにみると、表層では20.4～21.9°C (平年差+0.5～+1.8°C) の範囲、底層では20.3～22.1°C (平年差+0.9～+1.8°C) の範囲にあり、平年に比べて、表層では「高め基調の平年並み」～「かなり高め」、底層では「やや高め」～「かなり高め」でした。

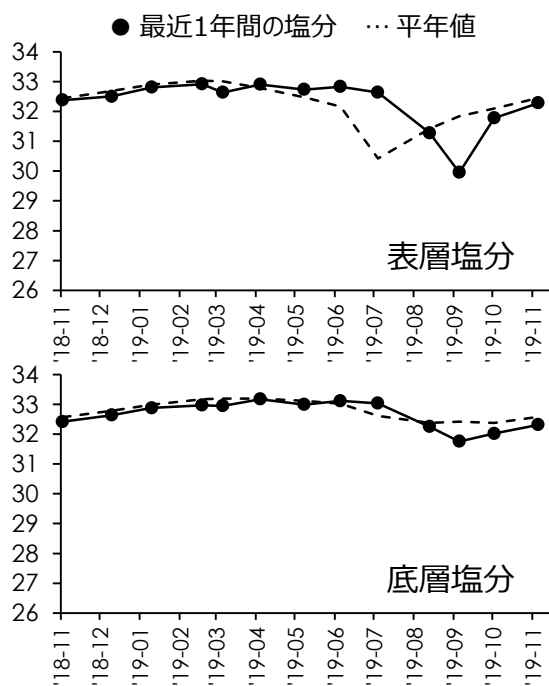
2. 塩分

◎ 概況 平年に比べて、表層では「低め基調の平年並み」、底層では「低め基調の平年並み」でした。

※全調査点の平均値

	表層	底層
観測値	32.28	32.31
平年差	-0.16	-0.26
前年差	-0.10	-0.10

◎ 詳細 調査点ごとにみると、表層では31.41～32.88の範囲、底層では31.48～32.87の範囲にあり、平年に比べて、表層では「やや低め」～「高め基調の平年並み」、底層では「かなり低め」～「低め基調の平年並み」でした。



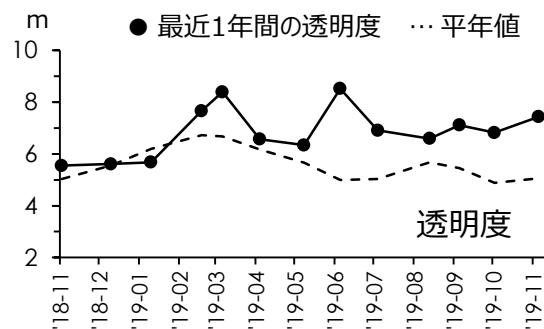
3. 透明度

◎ 概況 平年に比べて「かなり高め」でした。

※全調査点の平均値

	平均値
観測値	7.4 m
平年差	+2.4 m
前年差	+1.9 m

◎ 詳細 調査点ごとにみると、3.5～17.0mの範囲にあり、平年に比べて「低め基調の平年並み」～「はなはだ高め」でした。



4. 赤潮・クラゲ等の情報

◎ 赤潮
赤潮の発生は確認されませんでした。

◎ クラゲ

◎ その他の情報



調査船「せと」

5. お知らせ

- ◎ 周防灘定線調査は 毎月上旬に実施しています。
- ◎ 平年値における「平年」は 1981年(S56年)から2010年(H22年)まで の30年間です。
- ◎ 「底層」は 海底から1m上の層 です。
- ◎ 次回の観測は 12月上旬 の予定です。天候などによって変更になる場合があります。
- ◎ 観測結果は 山口県のWEBサイト「海鳴りネットワーク」にも掲載しています。

海鳴りネットワーク

検索