

海洋観測結果速報 (周防灘定線調査)

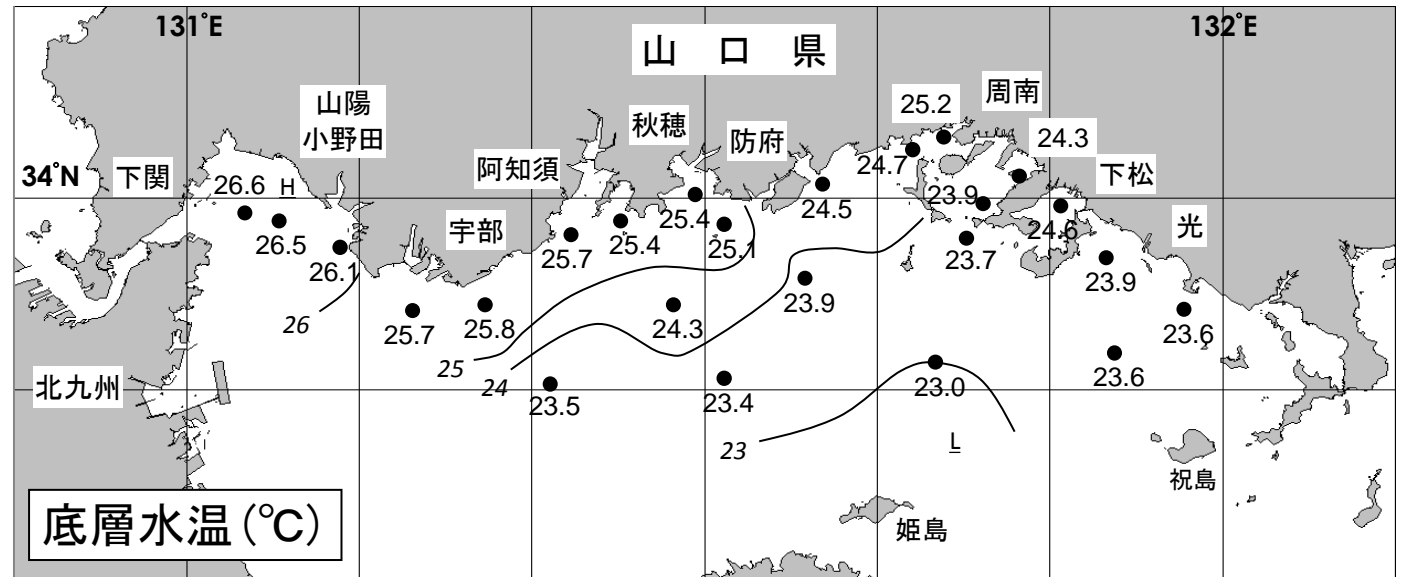
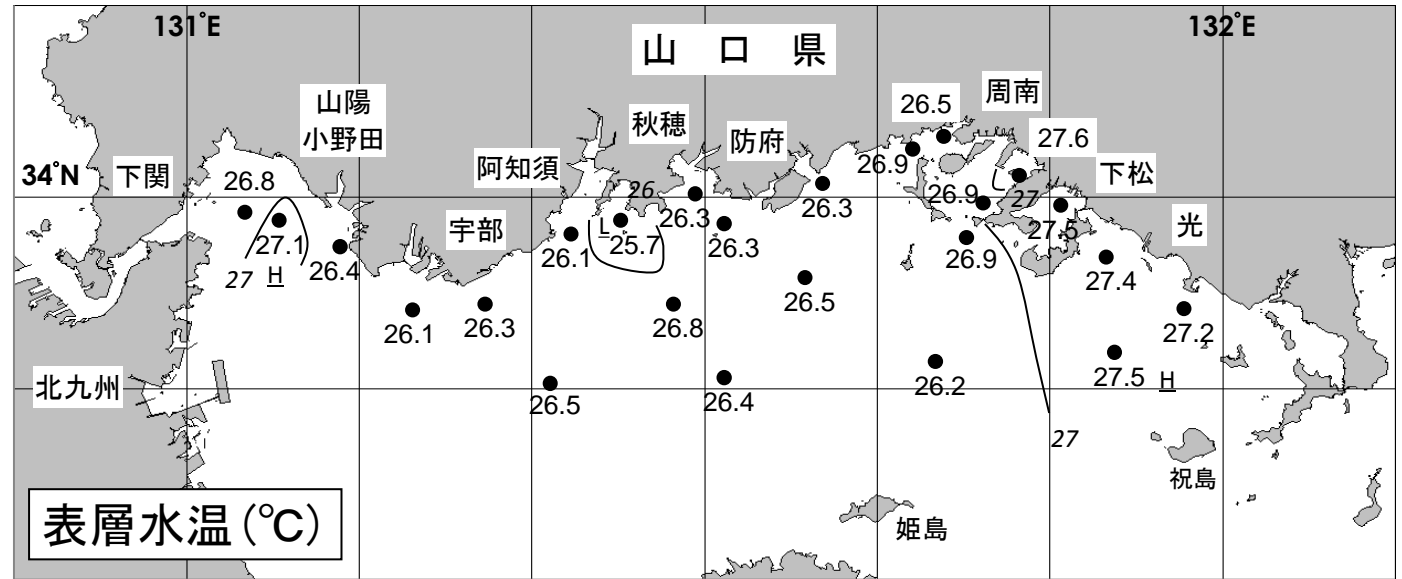
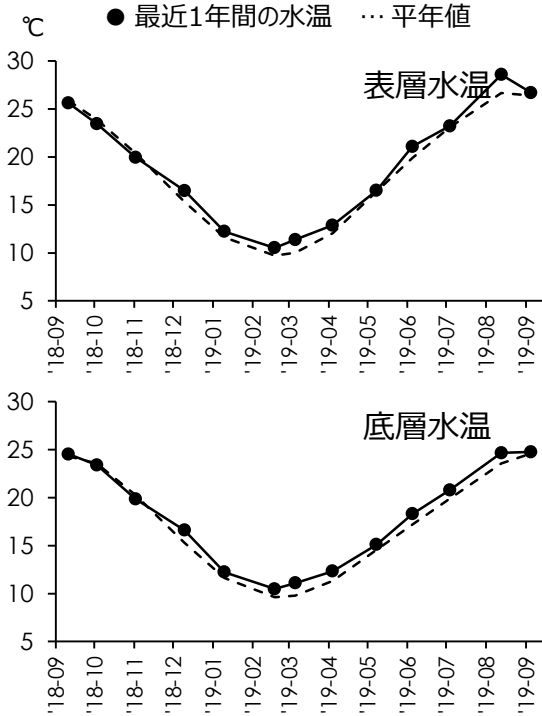
2019年9月4・5日調査

山口県水産研究センター 内海研究部
TEL:083-984-2116 FAX:083-984-2209

1. 水温

※全調査点の平均値

	表層	底層
観測値	26.7 °C	24.7 °C
平年差	+0.3 °C	+0.2 °C
前年差	+1.1 °C	+0.2 °C



◎ 概況 平年に比べて、表層では「高め基調の平年並み」、底層では「高め基調の平年並み」でした。

◎ 詳細 調査点ごとにもみると、表層では25.7~27.6°C (平年差-0.7~+1.5°C) の範囲、底層では23.0~26.6°C (平年差-0.4~+0.7°C) の範囲にあり、平年に比べて、表層では「低め基調の平年並み」~「かなり高め」、底層では「低め基調の平年並み」~「やや高め」でした。

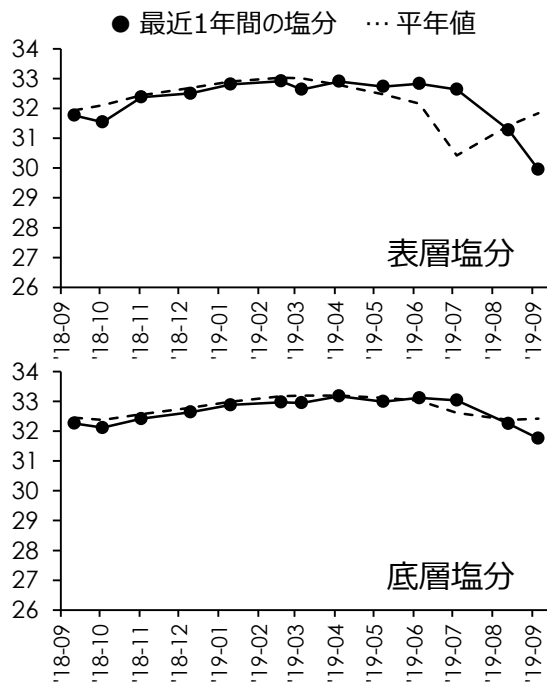
2. 塩分

◎ 概況 平年に比べて、表層では「はなはだ低め」、底層では「かなり低め」でした。

※全調査点の平均値

	表層	底層
観測値	29.95	31.76
平年差	-1.89	-0.67
前年差	-1.80	-0.50

◎ 詳細 調査点ごとにみると、表層では22.22～31.70の範囲、底層では29.57～32.80の範囲にあり、平年に比べて、表層では「はなはだ低め」～「やや低め」、底層では「はなはだ低め」～「低め基調の平年並み」でした。



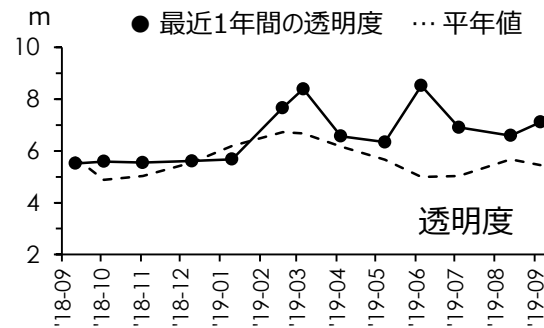
3. 透明度

◎ 概況 平年に比べて「やや高め」でした。

※全調査点の平均値

	平均値
観測値	7.1 m
平年差	+1.7 m
前年差	+1.6 m

◎ 詳細 調査点ごとにみると、2.5～13.5mの範囲にあり、平年に比べて「低め基調の平年並み」～「はなはだ高め」でした。



4. 赤潮・クラゲ等の情報

◎ 赤潮
赤潮の発生は確認されませんでした。

◎ クラゲ
宇部市・防府市沖でユウレイクラゲが確認されました。

◎ その他の情報



5. お知らせ

- ◎ 周防灘定線調査は 毎月上旬に実施しています。
- ◎ 平年値における「平年」は 1981年(S56年)から2010年(H22年)まで の30年間です。
- ◎ 「底層」は 海底から1m上の層 です。
- ◎ 次回の観測は 10月上旬 の予定です。天候などによって変更になる場合があります。
- ◎ 観測結果は 山口県のWEBサイト「海鳴りネットワーク」にも掲載しています。

海鳴りネットワーク