

海洋観測結果速報 (周防灘定線調査)

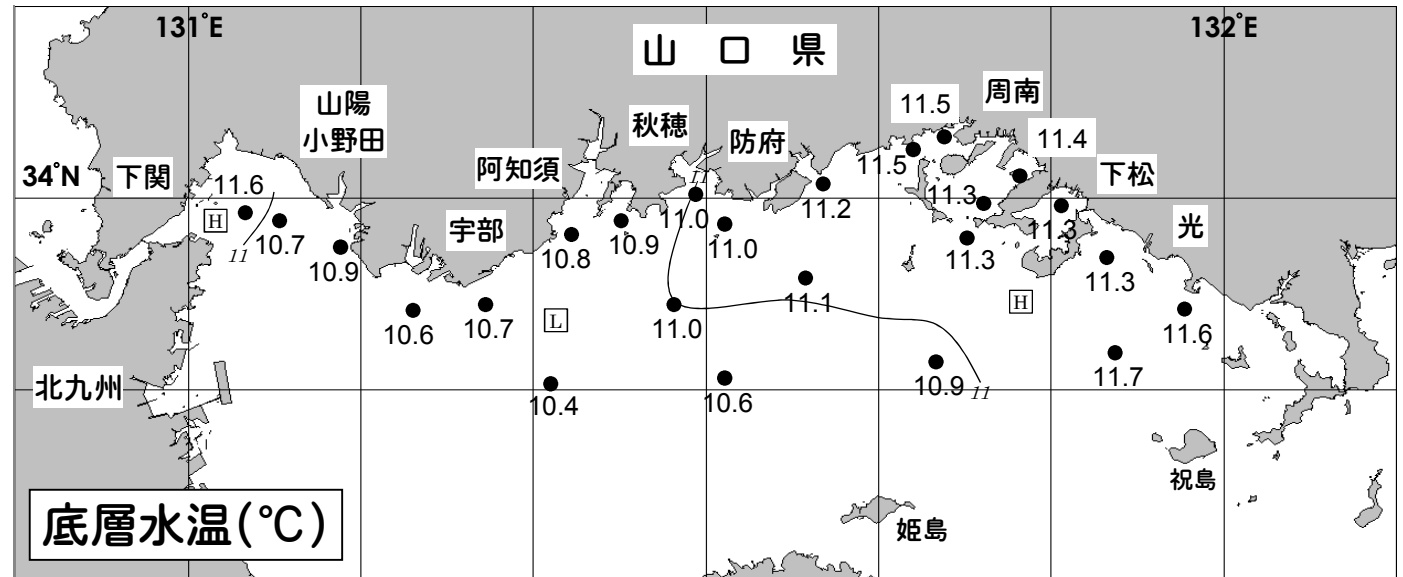
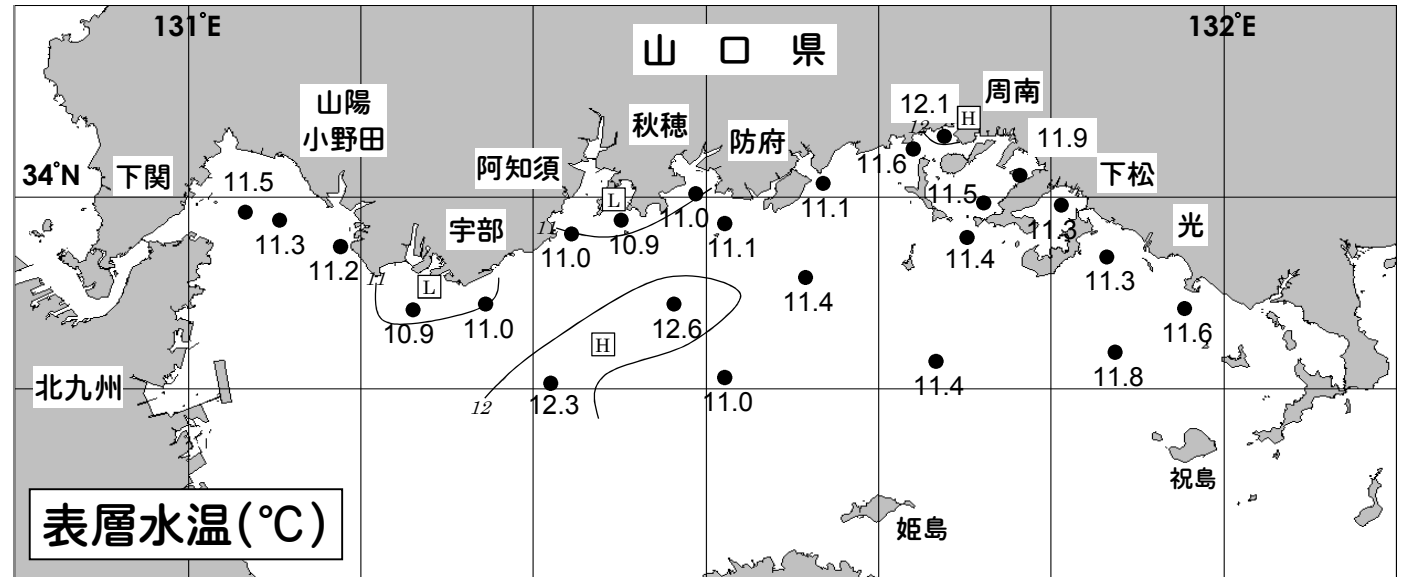
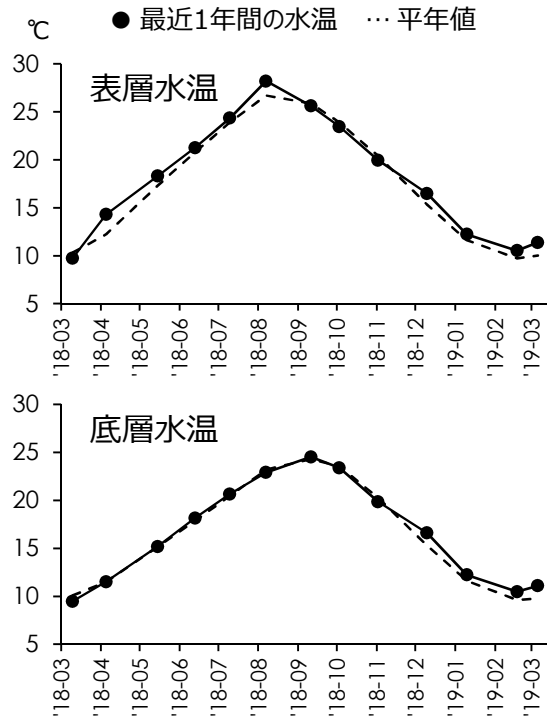
2019年3月5・6日調査

山口県水産研究センター 内海研究部
TEL:083-984-2116 FAX:083-984-2209

1. 水温

※全調査点の平均値

	表層	底層
観測値	11.4 °C	11.1 °C
平年差	+1.4 °C	+1.3 °C
前年差	+1.6 °C	+1.6 °C



◎ 概況 平年に比べて、表層では「やや高め」、底層では「かなり高め」でした。

◎ 詳細 調査点ごとにみると、表層では10.9~12.3°C (平年差+0.8~+2.9°C) の範囲、底層では10.4~11.7°C (平年差+0.7~+1.7°C) の範囲にあり、平年に比べて、表層では「やや高め」~「はなはだ高め」、底層では「やや高め」~「かなり高め」でした。

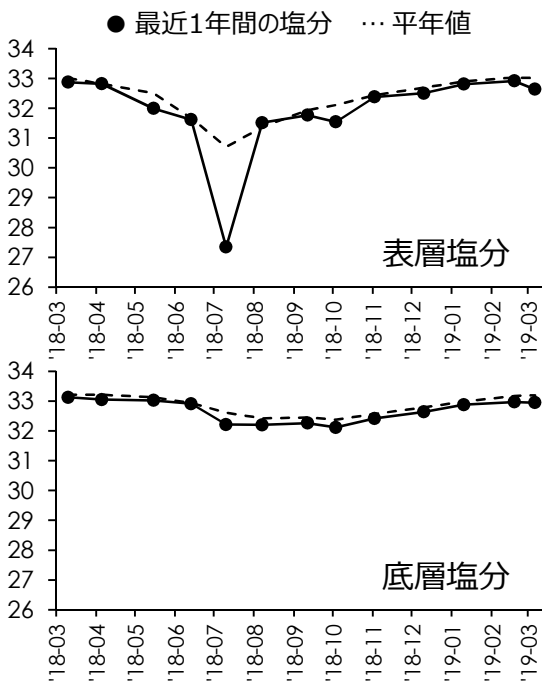
2. 塩分

◎ 概況 平年に比べて、表層では「やや低め」、底層では「やや低め」でした。

※全調査点の平均値

	表層	底層
観測値	32.64	32.95
平年差	-0.37	-0.24
前年差	-0.20	-0.20

◎ 詳細 調査点ごとにみると、表層では30.20～33.15の範囲、底層では32.54～33.24の範囲にあり、平年に比べて、表層では「はなはだ低め」～「高め基調の平年並み」、底層では「かなり低め」～「高め基調の平年並み」でした。



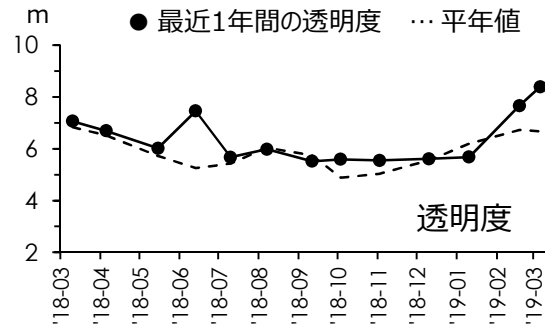
3. 透明度

◎ 概況 平年に比べて「やや高め」でした。

※全調査点の平均値

	平均値
観測値	8.4 m
平年差	+1.7 m
前年差	+1.3 m

◎ 詳細 調査点ごとにみると、3.0～14.0mの範囲にあり、平年に比べて「やや低め」～「はなはだ高め」でした。



4. 赤潮・クラゲ等の情報

◎ 赤潮
赤潮の発生は確認されませんでした。

◎ クラゲ

◎ その他の情報



調査船「せと」

5. お知らせ

- ◎ 周防灘定線調査は 毎月上旬に実施しています。
- ◎ 平年値における「平年」は 1981年(S56年)から2010年(H22年)まで の30年間です。
- ◎ 「底層」は 海底から1m上の層 です。
- ◎ 次回の観測は 4月上旬 の予定です。天候などによって変更になる場合があります。
- ◎ 観測結果は 山口県のWEBサイト「海鳴りネットワーク」にも掲載しています。