

海洋観測結果速報 (周防灘定線調査)

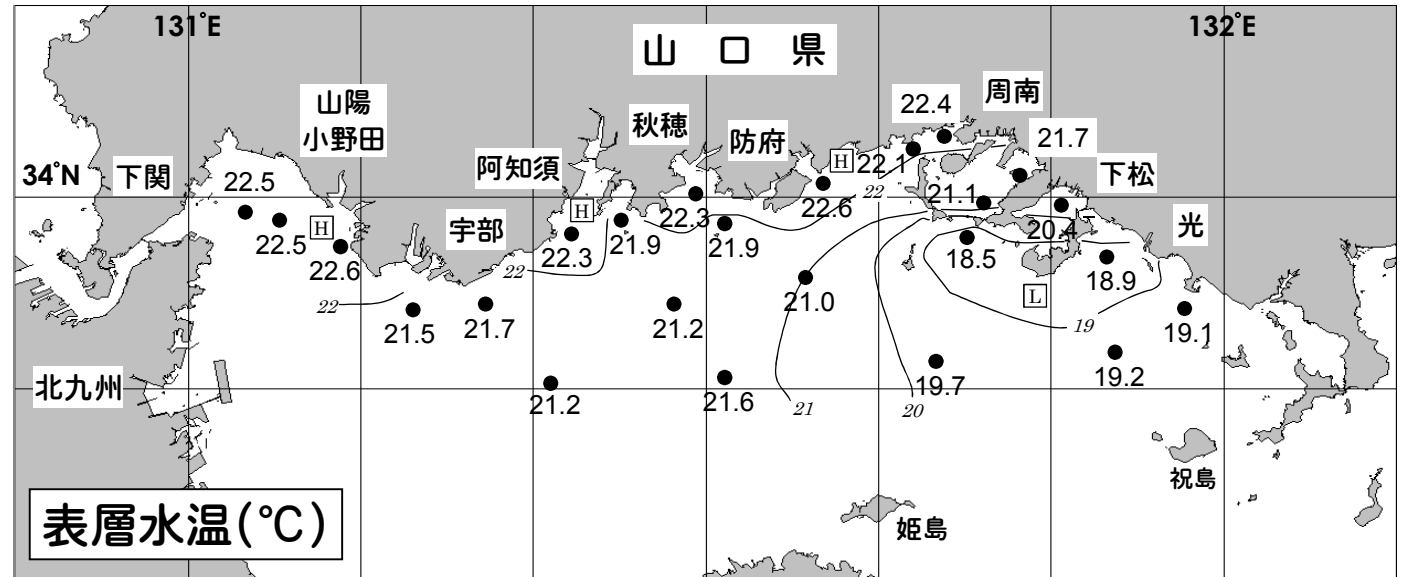
平成30年 6月 11・13日 調査

山口県水産研究センター 内海研究部
TEL:083-984-2116 FAX:083-984-2209

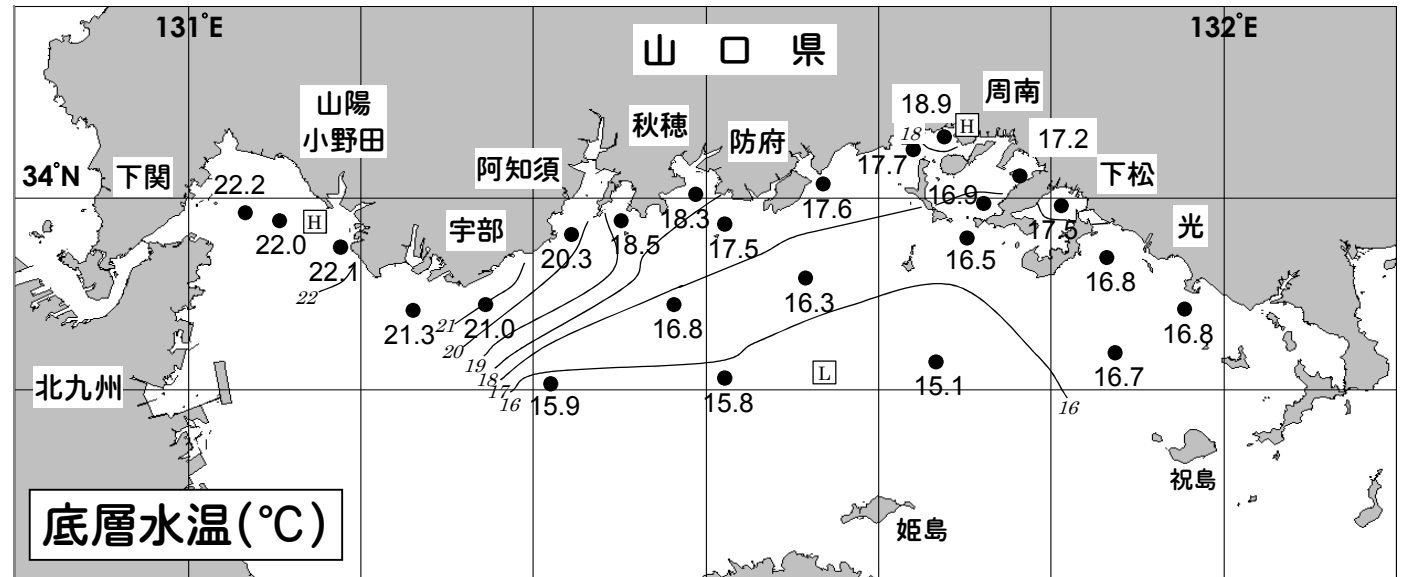
1. 水温

※全調査点の平均値

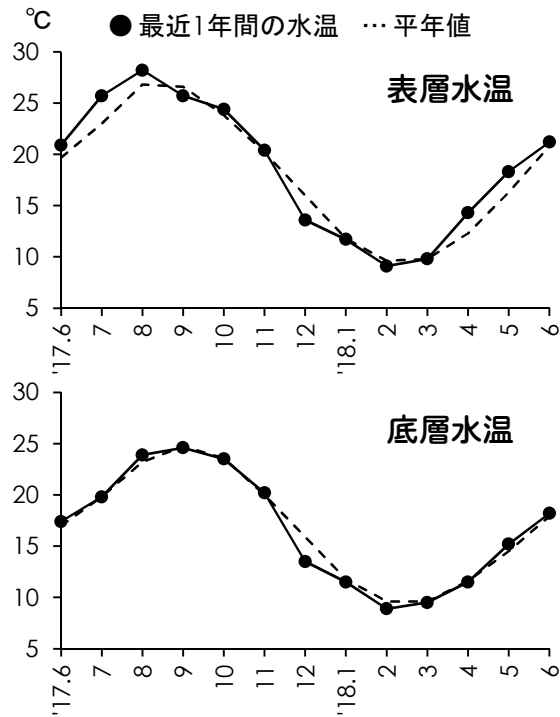
	表層	底層
観測値	21.2 °C	18.2 °C
平年差	+0.4 °C	+0.3 °C
前年差	-1.3 °C	0.0 °C



表層水温(°C)



底層水温(°C)



◎ 概況 平年に比べて、表層では「高め基調の平年並み」、底層では「高め基調の平年並み」でした。

◎ 詳細 調査点ごとにみると、表層では18.5~22.6°C (平年差-1.8~+2.1°C) の範囲、底層では15.1~22.2°C (平年差-0.7~+2.1°C) の範囲にあり、平年に比べて、表層では「かなり低め」~「かなり高め」、底層では「やや低め」~「かなり高め」でした。

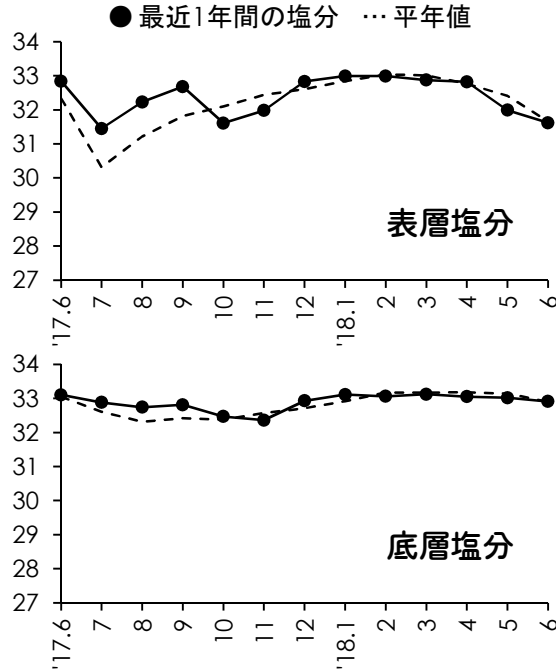
2. 塩分

◎ 概況 平年に比べて、表層では「低め基調の平年並み」、底層では「高め基調の平年並み」でした。

※全調査点の平均値

	表層	底層
観測値	31.62	32.91
平年差	-0.04	+0.01
前年差	-0.76	-0.12

◎ 詳細 調査点ごとにみると、表層では28.57~32.89の範囲、底層では32.15~33.26の範囲にあり、平年に比べて、表層では「甚だ低め」~「やや高め」、底層では「やや低め」~「高め基調の平年並み」でした。



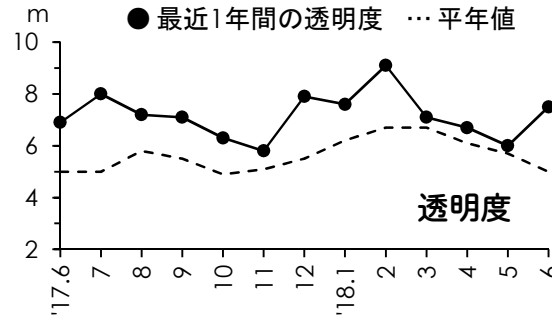
3. 透明度

◎ 概況 平年に比べて「かなり高め」でした。

※全調査点の平均値

	—
観測値	7.5 m
平年差	+2.5 m
前年差	+0.2 m

◎ 詳細 調査点ごとにみると2.5~18.0mの範囲にあり、平年に比べて「高め基調の平年並み」~「甚だ高め」でした。



4. 赤潮・クラゲ等の情報

◎ 赤潮

周南市蛇島の東側で薄い着色(水色36・45)が確認されましたが、採水、検鏡の結果、原因は珪藻類でした。

なお、5月30日に宇部市沿岸に発令された赤潮注意報(ヘテロシグマ アカシオ)は6月7日に、また、6月4日に徳山湾に発令された赤潮注意報(ヘテロシグマ アカシオ)は6月13日にそれぞれ解除されました。

◎ クラゲ

全域でアカクラゲおよびミズクラゲが確認されました。

◎ その他の情報



調査船「せと」

5. お知らせ

- ◎ 周防灘定線調査は、毎月上旬に実施しています。
- ◎ 平年値における「平年」は、1981年(S56年)から2010年(H22年)までの30年間です。
- ◎ 「底層」は海底から1m上の層です。
- ◎ 次回の観測は7月上旬の予定です。天候などによって変更になる場合があります。
- ◎ 観測結果は、山口県のWEBサイト「海鳴りネットワーク」にも掲載しています。