

海洋観測結果速報 (周防灘定線調査)

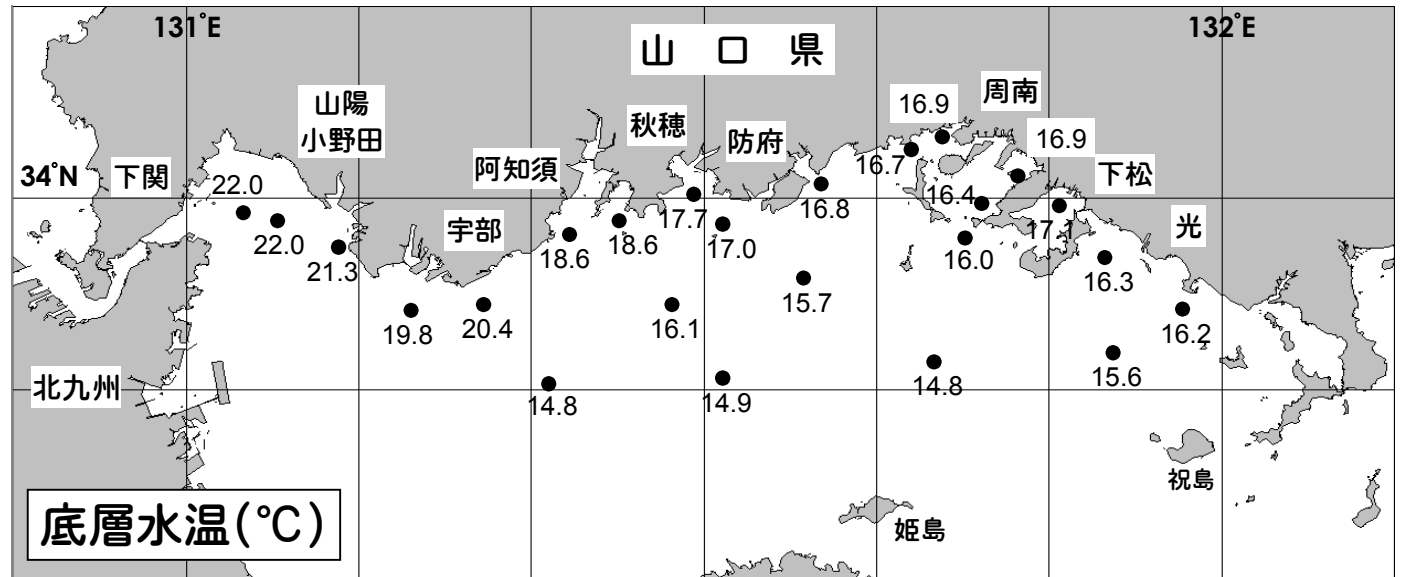
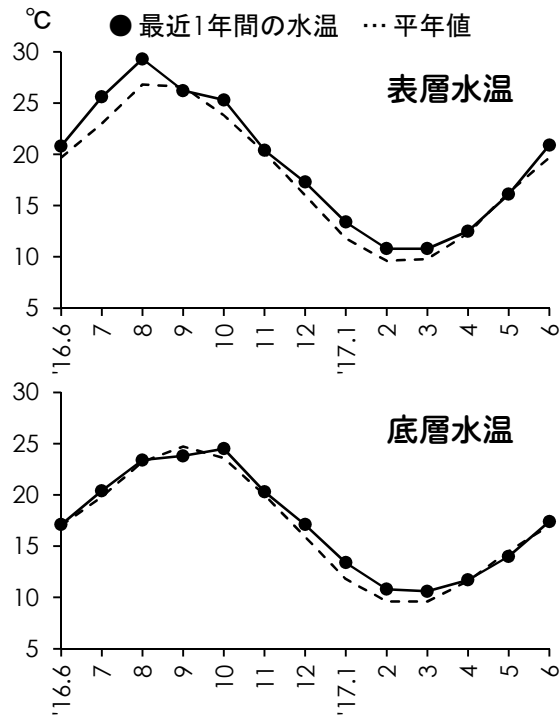
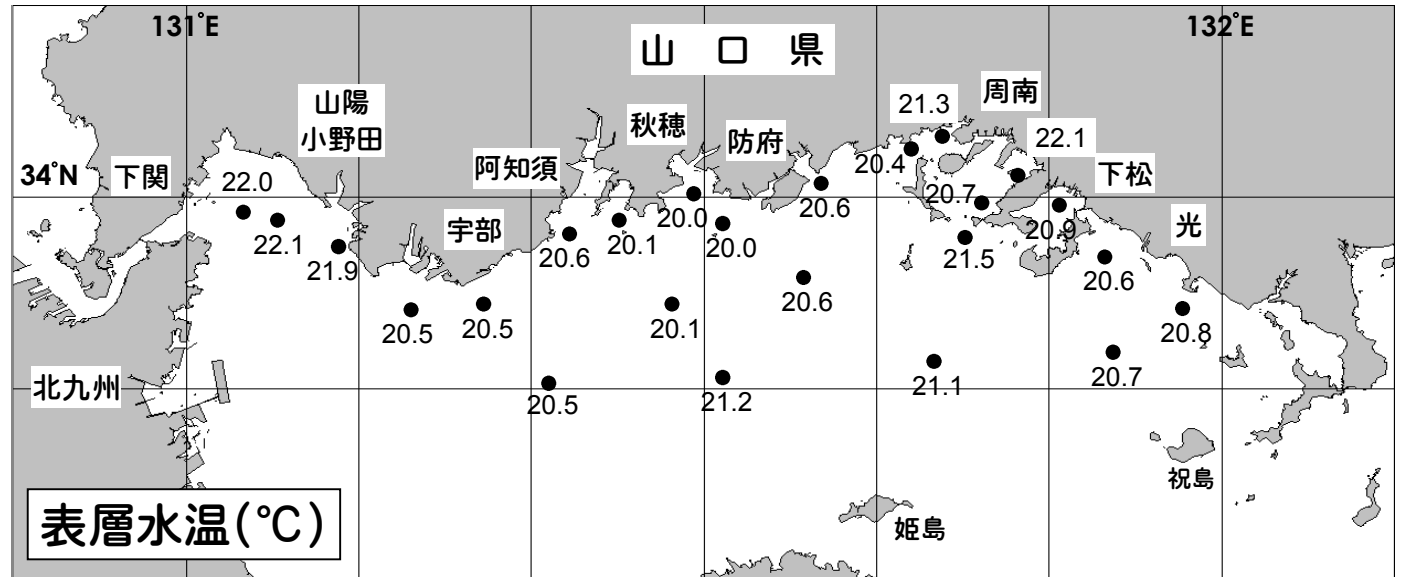
平成29年6月5・6日調査

山口県水産研究センター 内海研究部
TEL:083-984-2116 FAX:083-984-2209

1. 水温

※全調査点の平均値

	表層	底層
観測値	20.9 °C	17.4 °C
平年差	+1.2 °C	+0.4 °C
前年差	+0.1 °C	+0.3 °C



◎ 概況 平年に比べて、表層では「やや高め」、底層では「やや高め」でした。

◎ 詳細 調査点ごとにみると、表層では20.0~22.1°C (平年差+0.6~+2.3°C) の範囲、底層では14.8~22.0°C (平年差-0.6~+2.0°C) の範囲にあり、平年に比べて、表層では「高め基調の平年並み」~「かなり高め」、底層では「低め基調の平年並み」~「甚だ高め」でした。

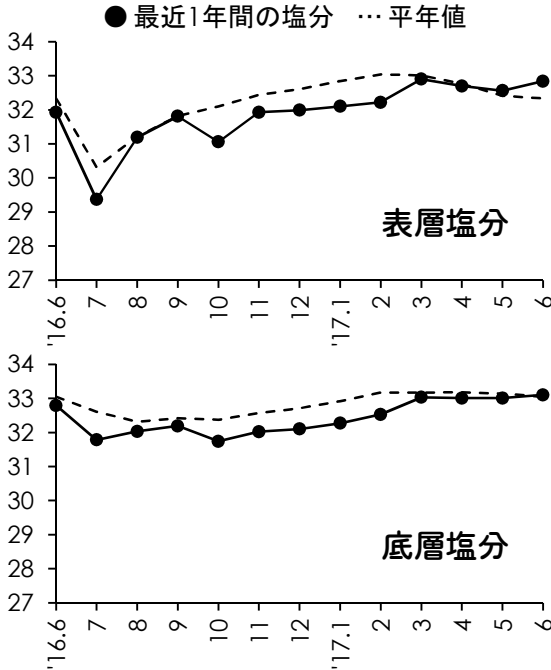
2. 塩分

◎ 概況 平年に比べて、表層では「高め基調の平年並み」、底層では「高め基調の平年並み」でした。

※全調査点の平均値

	表層	底層
観測値	32.84	33.10
平年差	+0.51	+0.05
前年差	+0.91	+0.31

◎ 詳細 調査点ごとにみると、表層では32.26~33.21の範囲、底層では32.79~33.55の範囲にあり、平年に比べて、表層では「低め基調の平年並み」~「やや高め」、底層では「やや低め」~「やや高め」でした。



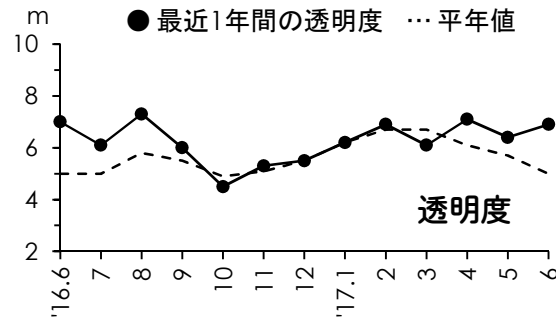
3. 透明度

◎ 概況 平年に比べて「やや高め」でした。

※全調査点の平均値

	—
観測値	6.9 m
平年差	+1.9 m
前年差	-0.1 m

◎ 詳細 調査点ごとにみると2.5~13.5mの範囲にあり、平年に比べて「やや低め」~「甚だ高め」でした。



4. 赤潮・クラゲ等の情報

◎ 赤潮

魚類をへい死させる有害プランクトン的一种「ヘテロシグマ アカシオ」が、所々で赤潮を形成しています。6月6日現在、徳山湾、三田尻中関港および大海湾に「赤潮警報」、笠戸湾および宇部市沿岸に「赤潮注意報」が発令されています。ご注意ください。

◎ クラゲ

ミズクラゲおよびアカクラゲが発生しており、特にミズクラゲは所々で非常に多くなっています。

◎ その他の情報



調査船「せと」

5. お知らせ

- ◎ 周防灘定線調査は、毎月上旬に実施しています。
- ◎ 平年値における「平年」は、1981年(S56年)から2010年(H22年)までの30年間です。
- ◎ 「底層」は海底から1m上の層です。
- ◎ 次回の観測は7月上旬の予定です。天候などによって変更になる場合があります。
- ◎ 観測結果は、山口県のWEBサイト「海鳴りネットワーク」にも掲載しています。