

海洋観測結果速報 (周防灘定線調査)

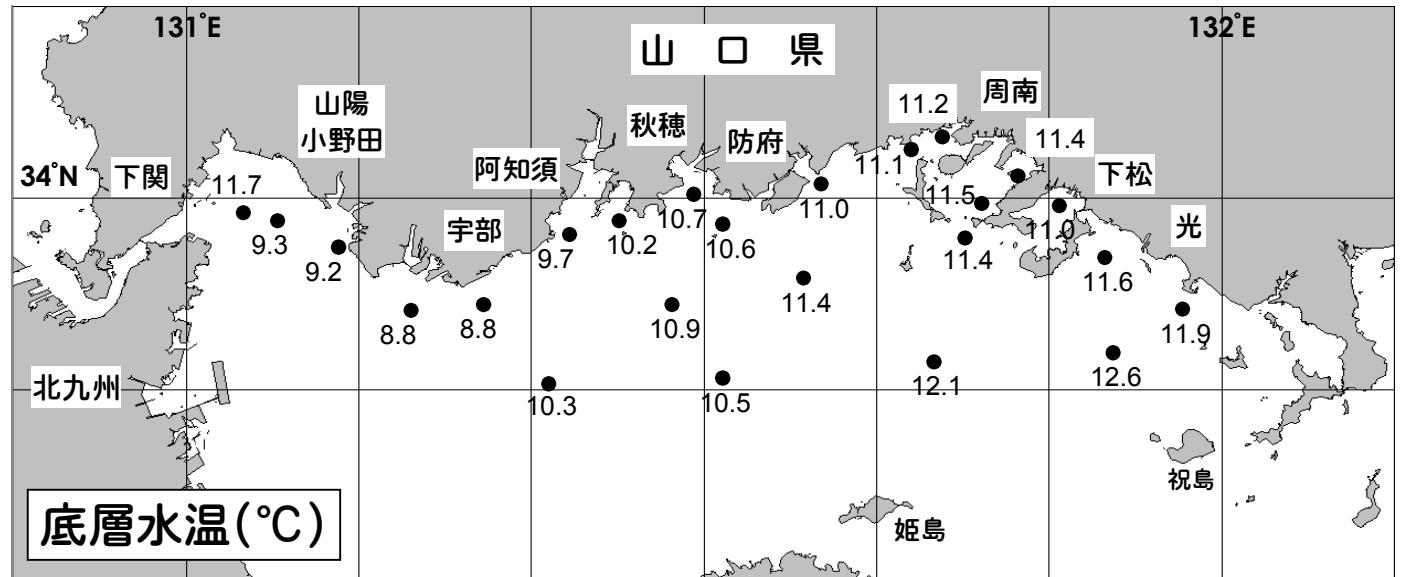
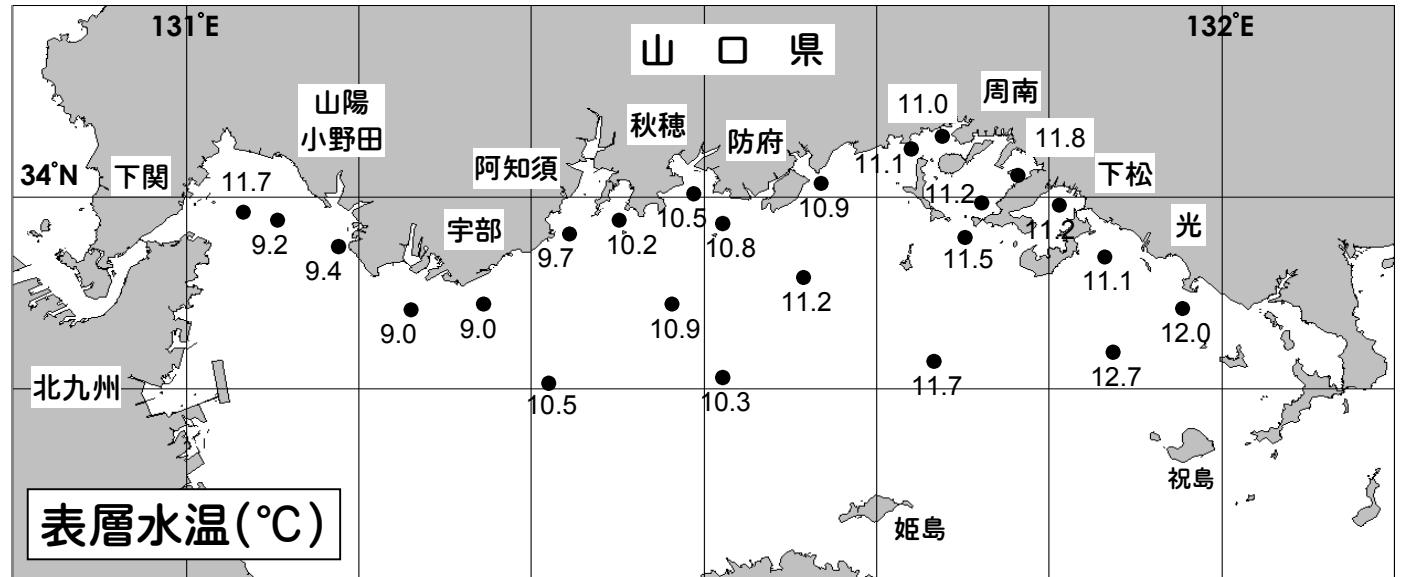
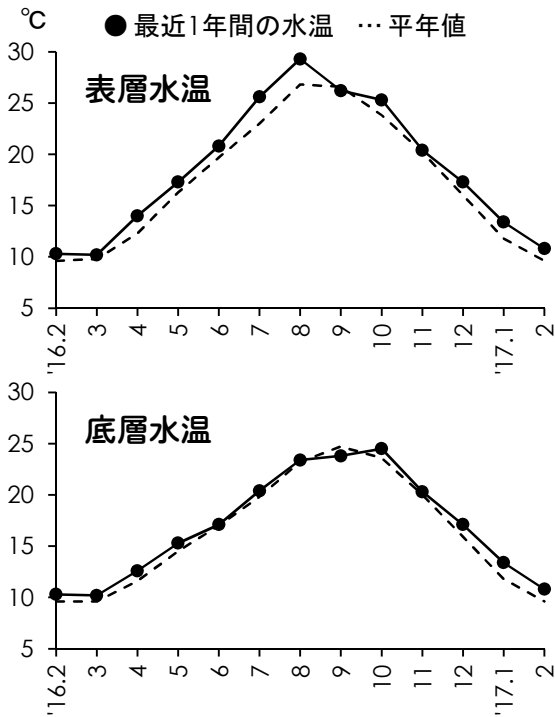
平成29年 2月 1・2日 調査

山口県水産研究センター 内海研究部
TEL:083-984-2116 FAX:083-984-2209

1. 水温

※全調査点の平均値

| | 表層 | 底層 |
|-----|---------|---------|
| 観測値 | 10.8 °C | 10.8 °C |
| 平年差 | +1.2 °C | +1.2 °C |
| 前年差 | +0.5 °C | +0.5 °C |



◎ 概況 平年に比べて、表層では「やや高め」、底層では「かなり高め」でした。

◎ 詳細 調査点ごとにみると、表層では9.0~12.7°C (平年差+0.4~+2.8°C) の範囲、底層では8.8~12.6°C (平年差+0.7~+2.7°C) の範囲にあり、平年に比べて、表層では「高め基調の平年並み」~「甚だ高め」、底層では「高め基調の平年並み」~「甚だ高め」でした。

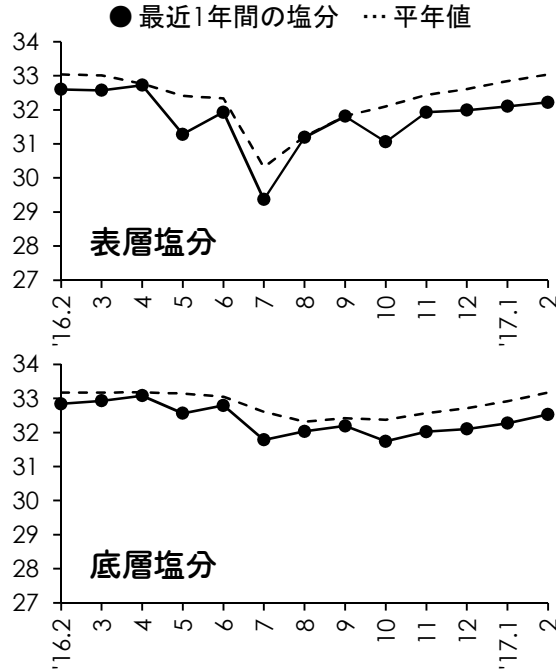
2. 塩分

◎ 概況 平年に比べて、表層では「かなり低め」、底層では「かなり低め」でした。

※全調査点の平均値

| | 表層 | 底層 |
|-----|-------|-------|
| 観測値 | 32.22 | 32.53 |
| 平年差 | -0.82 | -0.64 |
| 前年差 | -0.38 | -0.31 |

◎ 詳細 調査点ごとにみると、表層では28.96~33.68の範囲、底層では31.70~33.74の範囲にあり、平年に比べて、表層では「甚だ低め」~「高め基調の平年並み」、底層では「甚だ低め」~「高め基調の平年並み」でした。



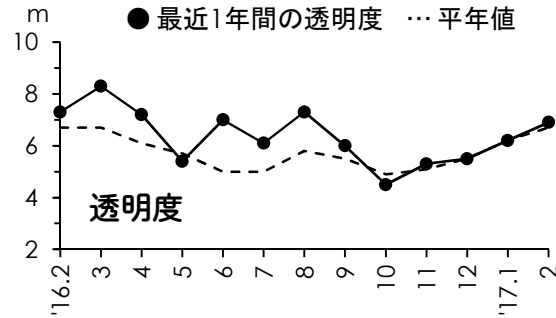
3. 透明度

◎ 概況 平年に比べて「高め基調の平年並み」でした。

※全調査点の平均値

| | — |
|-----|--------|
| 観測値 | 6.9 m |
| 平年差 | +0.2 m |
| 前年差 | -0.4 m |

◎ 詳細 調査点ごとにみると1.5~12.0mの範囲にあり、平年に比べて「かなり低め」~「甚だ高め」でした。



4. 赤潮・クラゲ等の情報

◎ 赤潮 赤潮の発生は確認されませんでした。

◎ クラゲ 沖合域でアカクラゲが確認されました。

◎ その他の情報



調査船「せと」

5. お知らせ

- ◎ 周防灘定線調査は、毎月上旬に実施しています。
- ◎ 平年値における「平年」は、1981年(S56年)から2010年(H22年)までの30年間です。
- ◎ 「底層」は海底から1m上の層です。
- ◎ 次回の観測は3月上旬の予定です。天候などによって変更になる場合があります。
- ◎ 観測結果は、山口県のWEBサイト「海鳴りネットワーク」にも掲載しています。