

海洋観測結果速報 (周防灘定線調査)

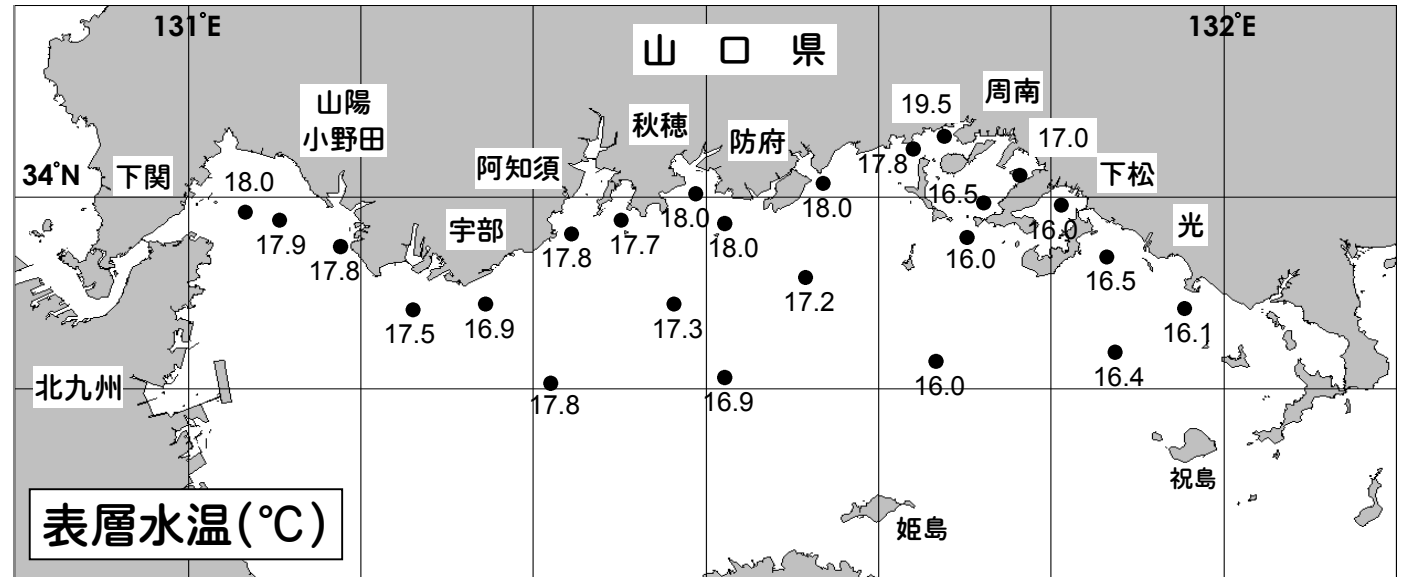
平成28年 5月 8・9日 調査

山口県水産研究センター 内海研究部
TEL:083-984-2116 FAX:083-984-2209

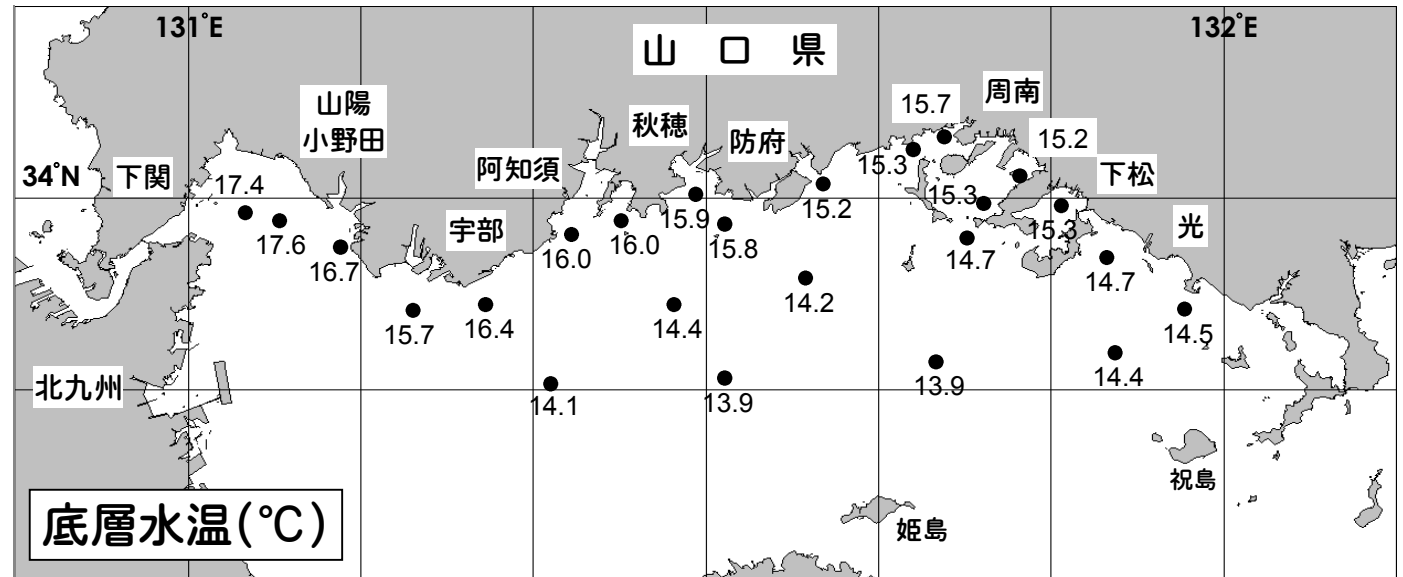
1. 水温

※全調査点の平均値

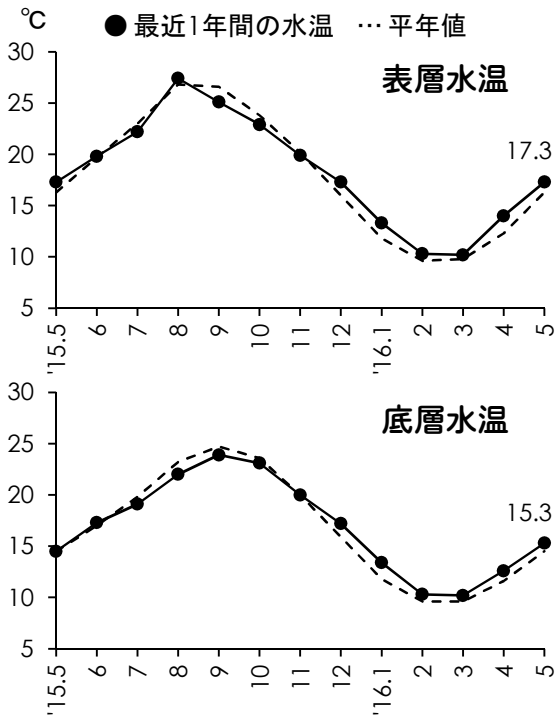
	表層	底層
観測値	17.3 °C	15.3 °C
平年差	+1.0 °C	+0.8 °C
前年差	+0.9 °C	+0.7 °C



表層水温(°C)



底層水温(°C)



◎ 概況 平年に比べて、表層では「やや高め」、底層では「やや高め」でした。

◎ 詳細 調査点ごとにみると、表層では16.0~19.5°C (平年差-0.5~+2.8°C) の範囲、底層では13.9~17.6°C (平年差+0.4~+1.6°C) の範囲にあり、平年に比べて、表層では「低め基調の平年並み」~「甚だ高め」、底層では「高め基調の平年並み」~「かなり高め」でした。

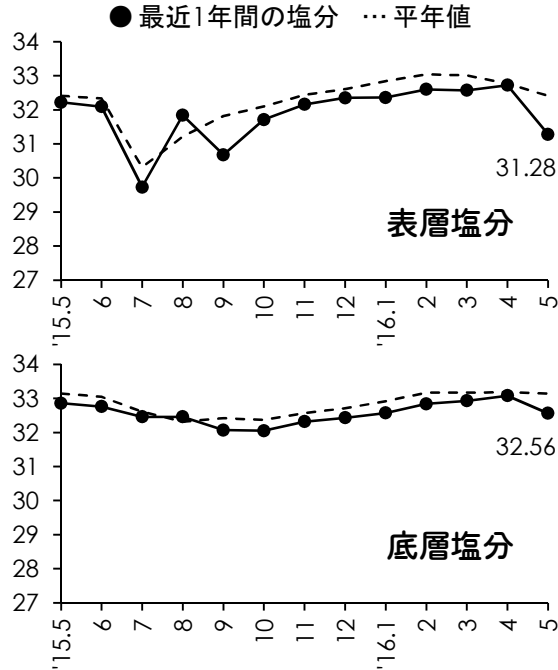
2. 塩分

◎ 概況 平年に比べて、表層では「やや低め」、底層では「かなり低め」でした。

※全調査点の平均値

	表層	底層
観測値	31.28	32.56
平年差	-1.13	-0.58
前年差	+0.55	+0.18

◎ 詳細 調査点ごとにみると、表層では20.78~32.77の範囲、底層では31.42~33.22の範囲にあり、平年に比べて、表層では「甚だ低め」~「高め基調の平年並み」、底層では「甚だ低め」~「やや低め」でした。



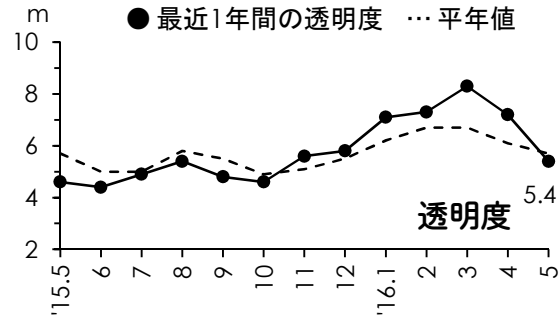
3. 透明度

◎ 概況 平年に比べて「低め基調の平年並み」でした。

※全調査点の平均値

	—
観測値	5.4 m
平年差	-0.3 m
前年差	+0.4 m

◎ 詳細 調査点ごとにみると2.0~12.0mの範囲にあり、平年に比べて「かなり低め」~「高め基調の平年並み」でした。



4. 赤潮・クラゲ等の情報

◎ 赤潮
赤潮の発生は確認されませんでした。

◎ クラゲ
広い範囲でアカクラゲが確認されました。

◎ その他の情報



5. お知らせ

- ◎ 周防灘定線調査は、毎月上旬に実施しています。
- ◎ 平年値における「平年」は、1981年(S56年)から2010年(H22年)までの30年間です。
- ◎ 「底層」は海底から1m上の層です。
- ◎ 次回の観測は6月上旬の予定です。天候などによって変更になる場合があります。
- ◎ 観測結果は、山口県のWEBサイト「海鳴りネットワーク」にも掲載しています。