

海洋観測結果速報 (周防灘定線調査)

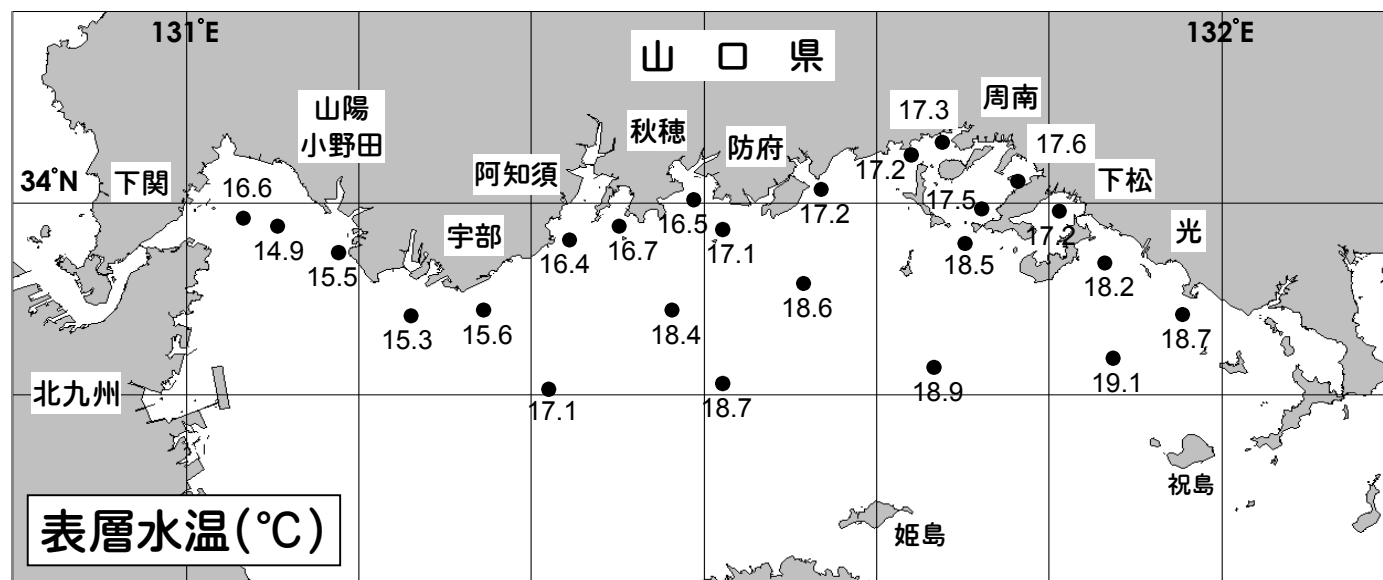
平成27年 12月 1・2日 調査

山口県水産研究センター 内海研究部
TEL:083-984-2116 FAX:083-984-2209

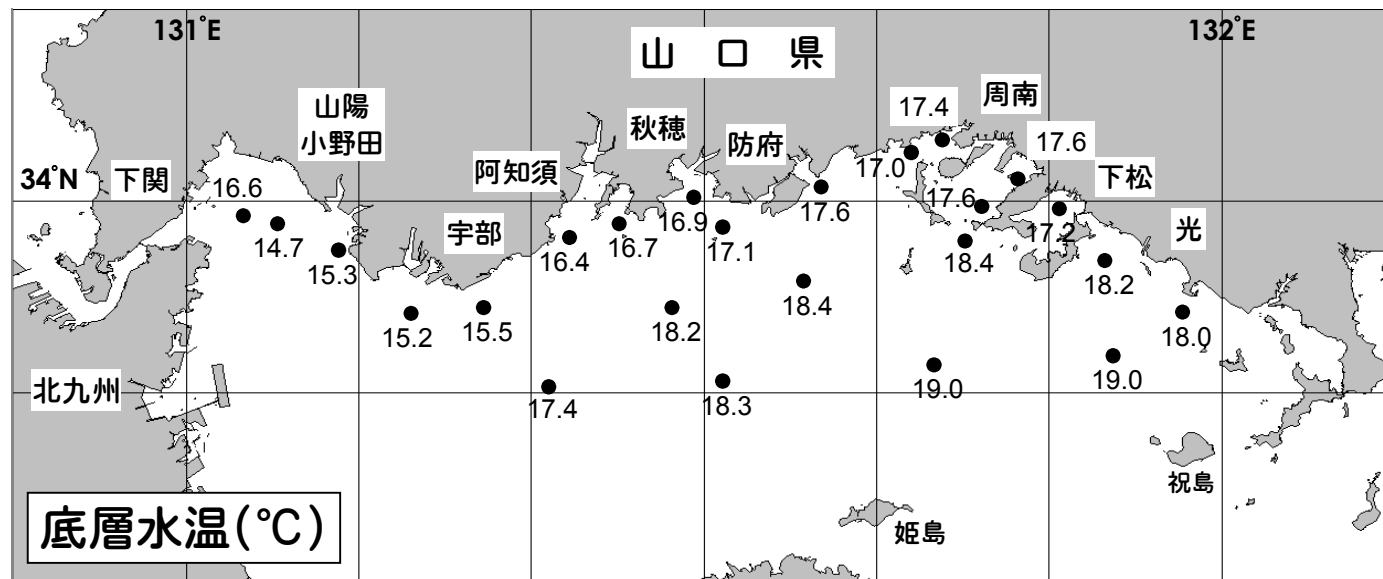
1. 水温

※全調査点の平均値

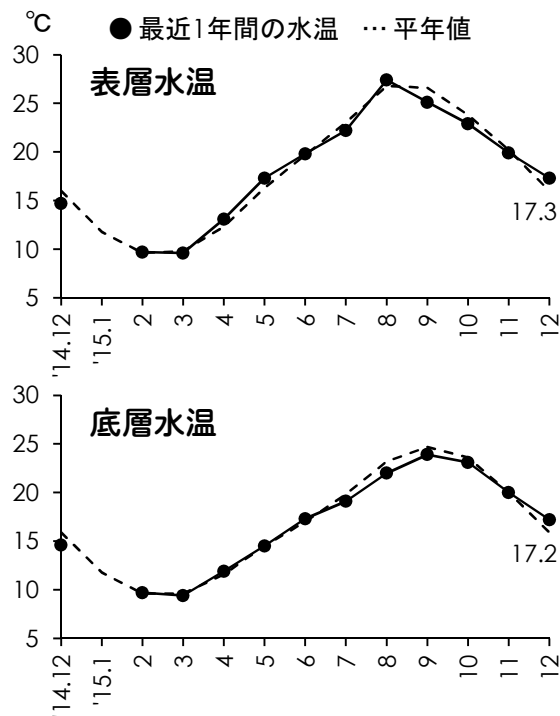
	表層	底層
観測値	17.3 °C	17.2 °C
平年差	+1.3 °C	+1.3 °C
前年差	+0.1 °C	+0.1 °C



表層水温(°C)



底層水温(°C)



◎ 概況 平年に比べて、表層では「やや高め」、底層では「やや高め」でした。

◎ 詳細 調査点ごとにみると、表層では14.9~19.1°C (平年差+0.7~+1.9°C) の範囲、底層では14.7~19.0°C (平年差+0.6~+1.8°C) の範囲にあり、平年に比べて、表層では「高め基調の平年並み」~「甚だ高め」、底層では「高め基調の平年並み」~「かなり高め」でした。

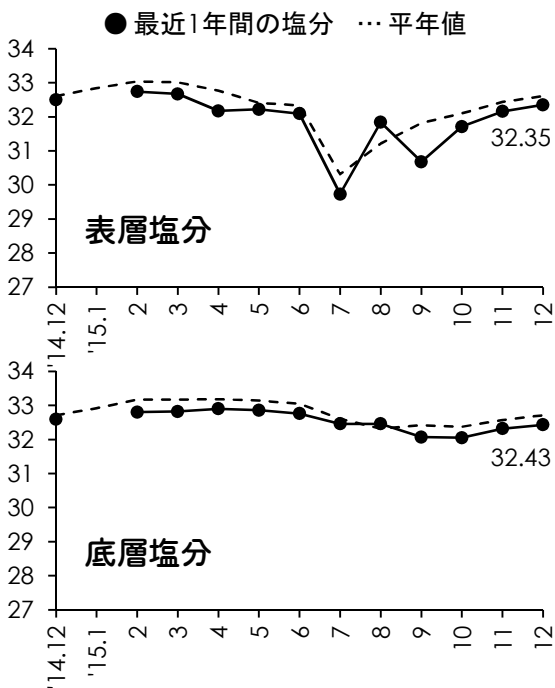
2. 塩分

◎ 概況 平年に比べて、表層では「低め基調の平年並み」、底層では「低め基調の平年並み」でした。

※全調査点の平均値

	表層	底層
観測値	32.35	32.43
平年差	-0.26	-0.28
前年差	-0.43	-0.38

◎ 詳細 調査点ごとにみると、表層では31.39~33.03の範囲、底層では31.59~33.13の範囲にあり、平年に比べて、表層では「かなり低め」~「高め基調の平年並み」、底層では「やや低め」~「高め基調の平年並み」でした。



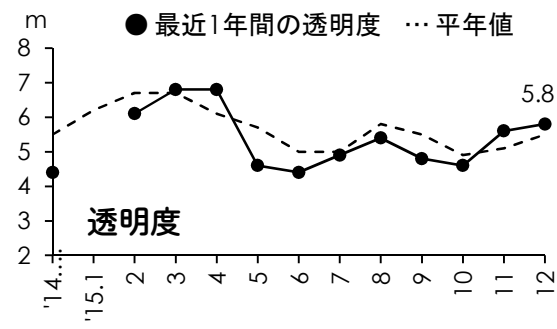
3. 透明度

◎ 概況 平年に比べて「高め基調の平年並み」でした。

※全調査点の平均値

	—
観測値	5.8 m
平年差	+0.3 m
前年差	+0.2 m

◎ 詳細 調査点ごとにみると2.5~11.0mの範囲にあり、平年に比べて「やや低め」~「やや高め」でした。



4. 赤潮・クラゲ等の情報

◎ 赤潮 赤潮の発生は確認されませんでした。

◎ クラゲ

◎ その他の情報 所々で「ヌタ」が発生しています。



調査船「せと」

5. お知らせ

- ◎ 周防灘定線調査は、毎月上旬に実施しています。
- ◎ 平年値における「平年」は、1981年(S56年)から2010年(H22年)までの30年間です。
- ◎ 「底層」は海底から1m上の層です。
- ◎ 次回の観測は1月上旬の予定です。天候などによって変更になる場合があります。
- ◎ 観測結果は、山口県のWEBサイト「海鳴りネットワーク」にも掲載しています。