

海洋観測結果速報 (周防灘定線調査)

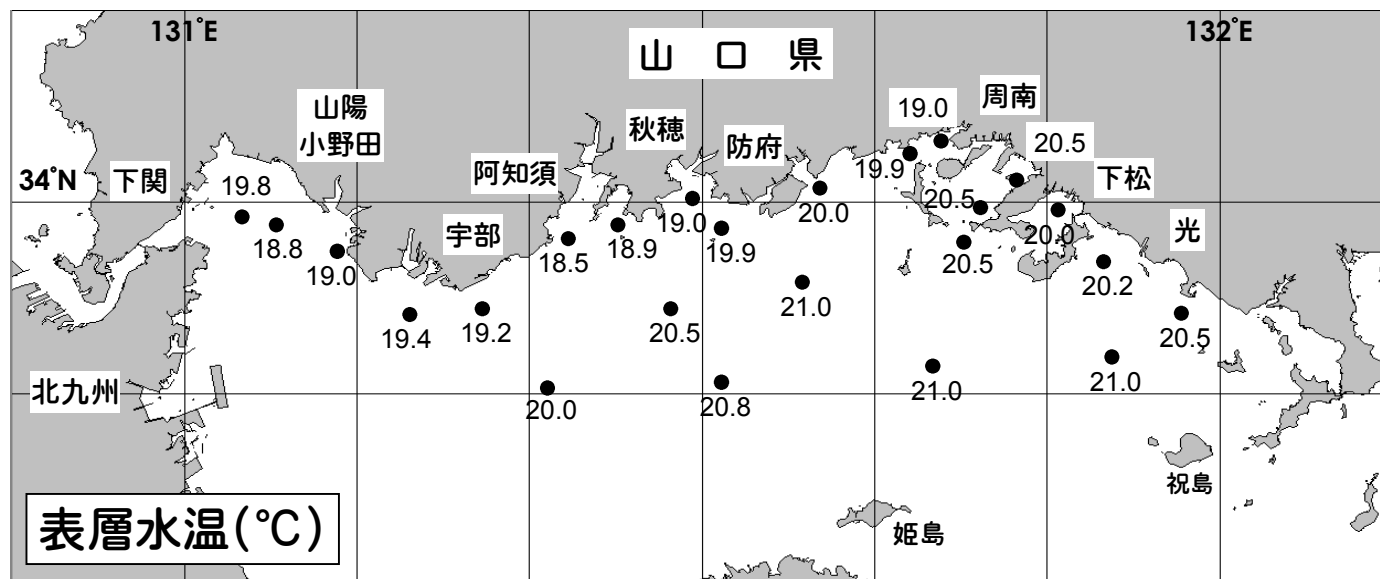
平成27年11月4・5日調査

山口県水産研究センター 内海研究部
TEL:083-984-2116 FAX:083-984-2209

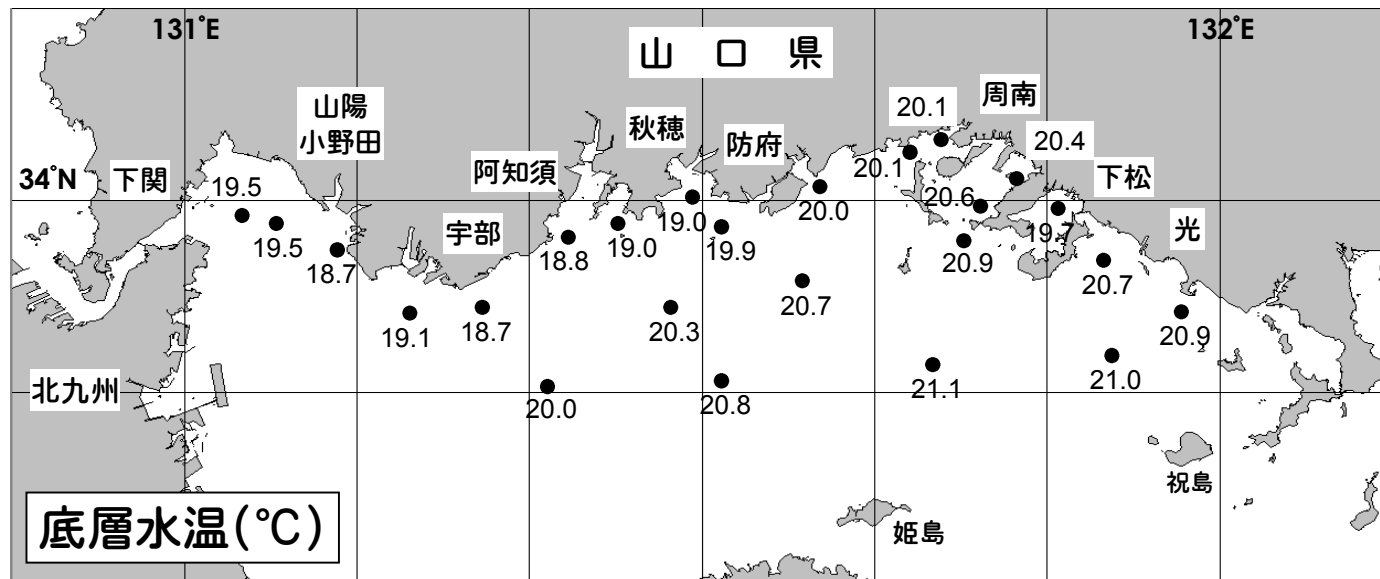
1. 水温

※全調査点の平均値

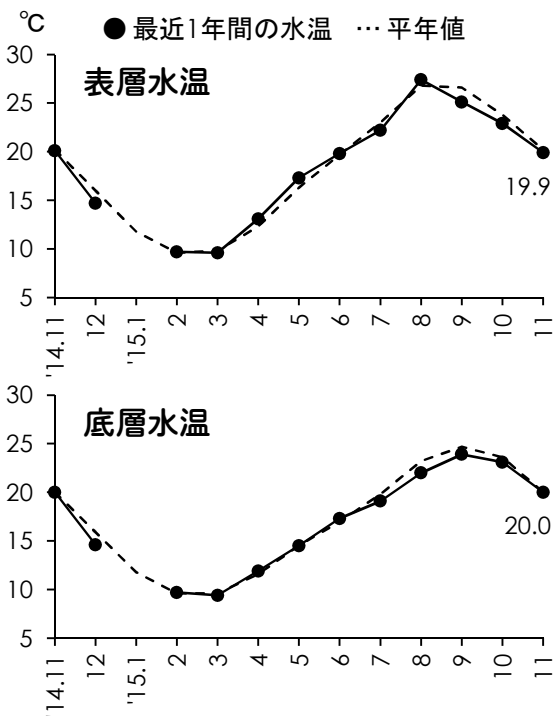
	表層	底層
観測値	19.9℃	20.0℃
平年差	-0.3℃	0.0℃
前年差	+0.1℃	+0.1℃



表層水温(℃)



底層水温(℃)



◎ 概況 平年に比べて、表層では「低め基調の平年並み」、底層では「低め基調の平年並み」でした。

◎ 詳細 調査点ごとにみると、表層では18.5~21.0℃(平年差-1.0~+0.5℃)の範囲、底層では18.7~21.1℃(平年差-0.9~+0.7℃)の範囲にあり、平年に比べて、表層では「やや低め」~「高め基調の平年並み」、底層では「やや低め」~「高め基調の平年並み」でした。

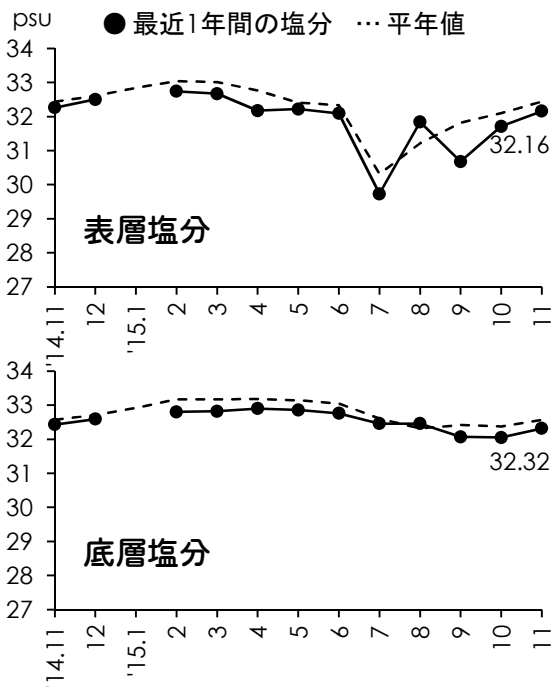
2. 塩分

◎ 概況 平年に比べて、表層では「低め基調の平年並み」、底層では「低め基調の平年並み」でした。

※全調査点の平均値

	表層	底層
観測値	32.16	32.32
平年差	-0.28	-0.25
前年差	-0.43	-0.38

◎ 詳細 調査点ごとにみると、表層では30.43~32.99の範囲、底層では31.51~32.99の範囲にあり、平年に比べて、表層では「かなり低め」~「高め基調の平年並み」、底層では「やや低め」~「高め基調の平年並み」でした。



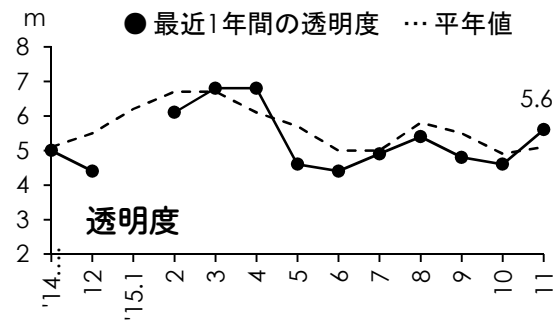
3. 透明度

◎ 概況 平年に比べて「高め基調の平年並み」でした。

※全調査点の平均値

	—
観測値	5.6 m
平年差	+0.5 m
前年差	+0.2 m

◎ 詳細 調査点ごとにみると2.0~9.0mの範囲にあり、平年に比べて「やや低め」~「甚だ高め」でした。



4. 赤潮・クラゲ等の情報

◎ 赤潮
赤潮の発生は確認されませんでした。

◎ クラゲ

◎ その他の情報
所々で「ヌタ」が発生しています。



5. お知らせ

- ◎ 周防灘定線調査は、毎月上旬に実施しています。
- ◎ 平年値における「平年」は、1981年(S56年)から2010年(H22年)までの30年間です。
- ◎ 「底層」は海底から1m上の層です。
- ◎ 次回の観測は12月上旬の予定です。天候などによって変更になる場合があります。
- ◎ 観測結果は、山口県のWEBサイト「海鳴りネットワーク」にも掲載しています。