

海洋観測結果速報 (周防灘定線調査)

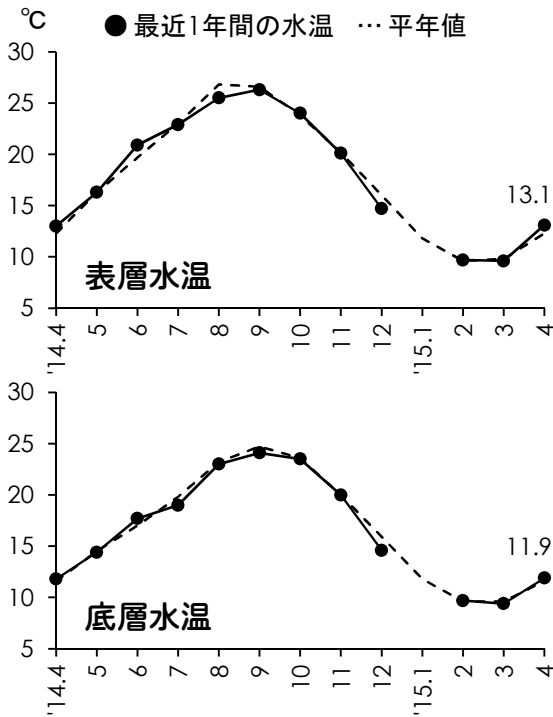
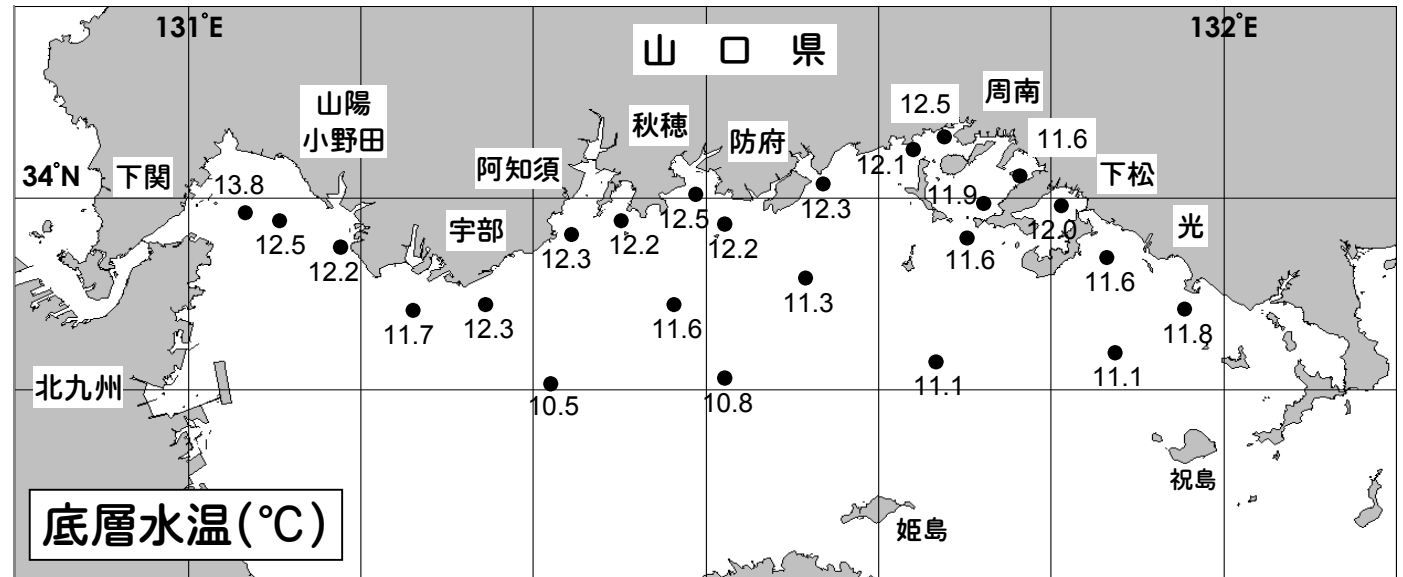
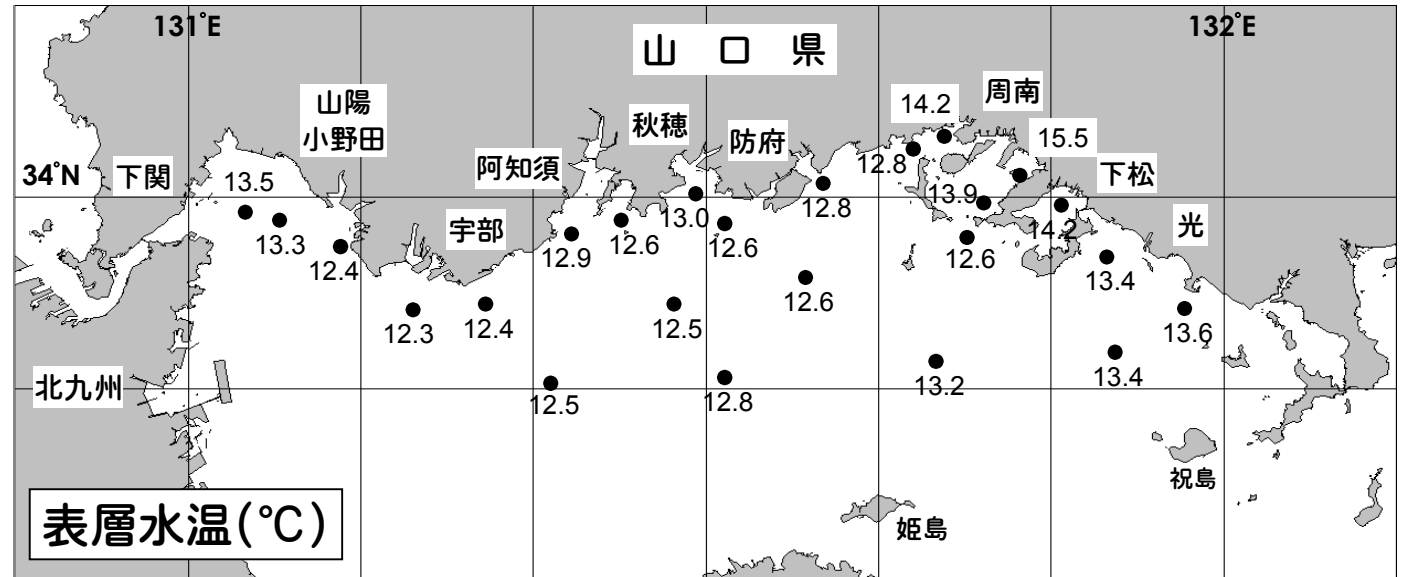
平成27年 4月 7・9日 調査

山口県水産研究センター 内海研究部
TEL:083-984-2116 FAX:083-984-2209

1. 水温

※全調査点の平均値

	表層	底層
観測値	13.1 °C	11.9 °C
平年差	+0.8 °C	+0.3 °C
前年差	+0.1 °C	+0.1 °C



◎ 概況 平年に比べて、表層では「やや高め」、底層では「高め基調の平年並み」でした。

◎ 詳細 調査点ごとにみると、表層では12.3~15.5°C (平年差-0.4~+2.2°C) の範囲、底層では10.5~13.8°C (平年差-0.4~+1.2°C) の範囲にあり、平年に比べて、表層では「低め基調の平年並み」~「かなり高め」、底層では「低め基調の平年並み」~「やや高め」でした。

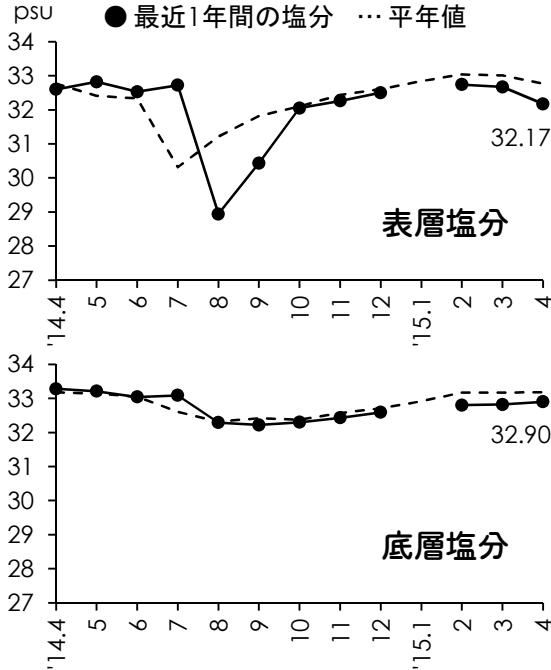
2. 塩分

◎ 概況 平年に比べて、表層では「やや低め」、底層では「やや低め」でした。

※全調査点の平均値

	表層	底層
観測値	32.17	32.90
平年差	-0.60	-0.28
前年差	-0.43	-0.38

◎ 詳細 調査点ごとにみると、表層では29.99~32.92の範囲、底層では32.05~33.36の範囲にあり、平年に比べて、表層では「甚だ低め」~「高め基調の平年並み」、底層では「やや低め」~「低め基調の平年並み」でした。



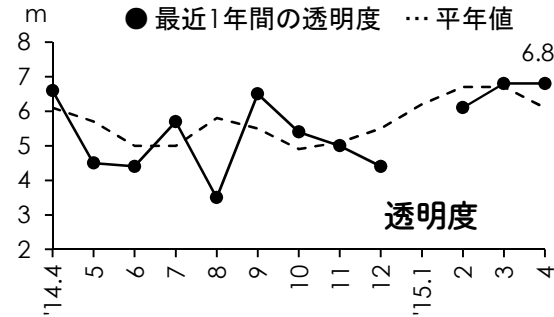
3. 透明度

◎ 概況 平年に比べて「高め基調の平年並み」でした。

※全調査点の平均値

	—
観測値	6.8 m
平年差	+0.7 m
前年差	+0.2 m

◎ 詳細 調査点ごとにみると1.5~15.0mの範囲にあり、平年に比べて「やや低め」~「かなり高め」でした。



4. 赤潮・クラゲ等の情報

◎ 赤潮

有害プランクトンの一種「カレニア ミキモイ」が発生しています。今後、赤潮になる恐れもありますので、蓄養・養殖魚介類の取り扱いには十分ご注意ください。

◎ クラゲ

アカクラゲが広い範囲で確認されました。

◎ その他の情報



調査船「せと」

5. お知らせ

- ◎ 周防灘定線調査は、毎月上旬に実施しています。
- ◎ 平年値における「平年」は、1981年(S56年)から2010年(H22年)までの30年間です。
- ◎ 「底層」は海底から1m上の層です。
- ◎ 次回の観測は5月上旬の予定です。天候などによって変更になる場合があります。
- ◎ 観測結果は、山口県のWEBサイト「海鳴りネットワーク」にも掲載しています。