

# 海洋観測結果速報 (周防灘定線調査)

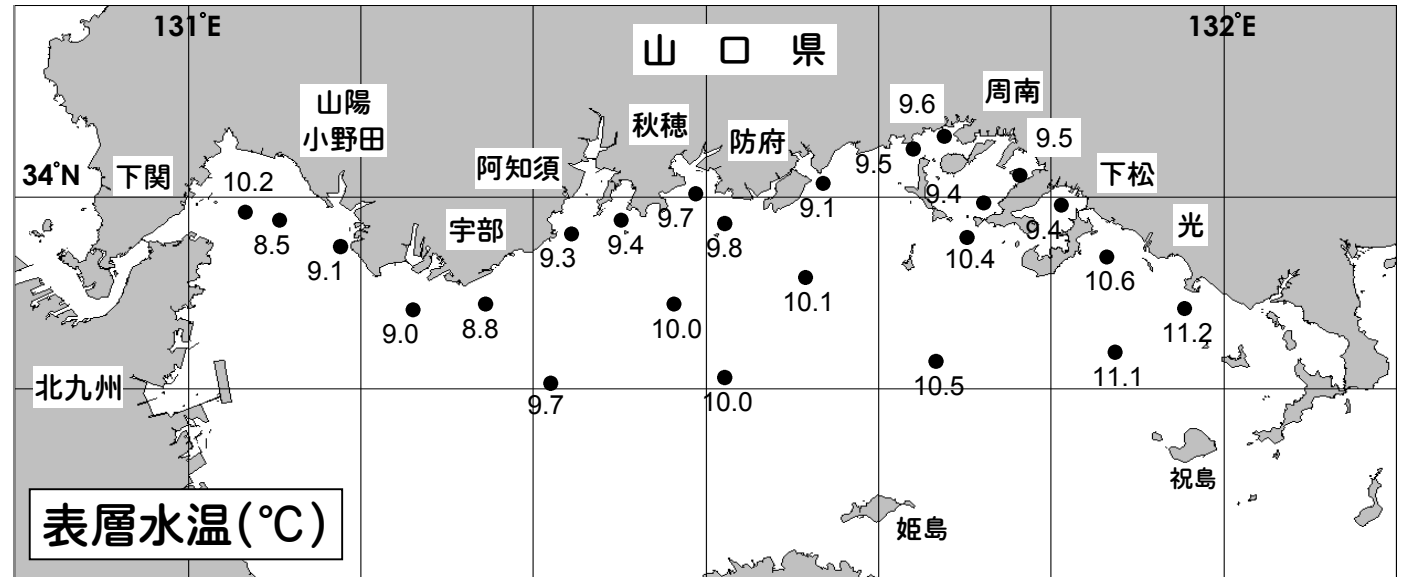
平成27年 2月 7・10日 調査

山口県水産研究センター 内海研究部  
TEL:083-984-2116 FAX:083-984-2209

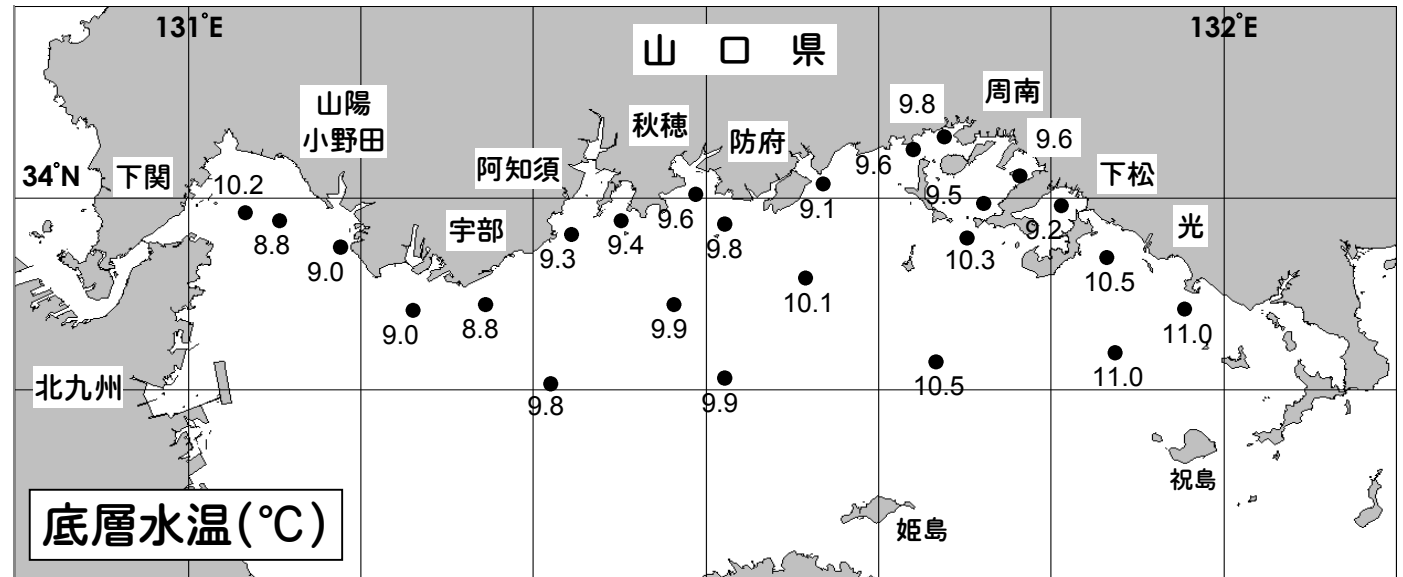
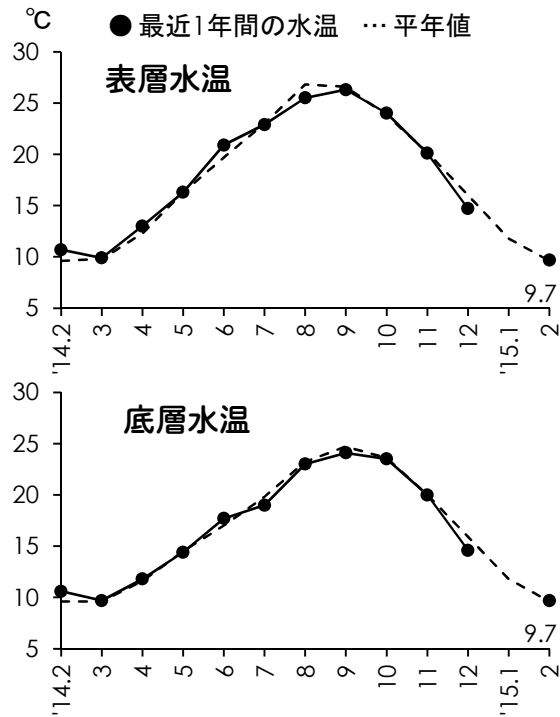
## 1. 水温

※全調査点の平均値

	表層	底層
観測値	9.7 °C	9.7 °C
平年差	+0.1 °C	+0.1 °C
前年差	+0.2 °C	-0.1 °C



表層水温(°C)



底層水温(°C)

◎ 概況 平年に比べて、表層では「高め基調の平年並み」、底層では「高め基調の平年並み」でした。

◎ 詳細 調査点ごとにみると、表層では8.5~11.2°C (平年差-0.9~+1.3°C) の範囲、底層では8.8~11.0°C (平年差-0.7~+1.2°C) の範囲にあり、平年に比べて、表層では「やや低め」~「やや高め」、底層では「やや低め」~「やや高め」でした。

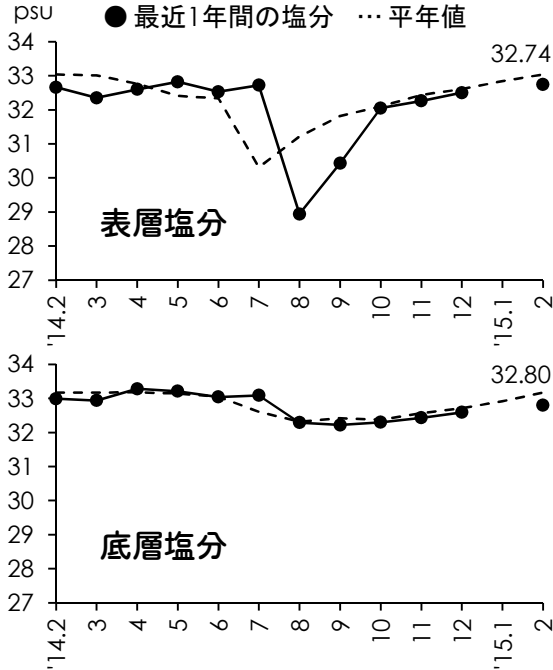
## 2. 塩分

◎ 概況 平年に比べて、表層では「やや低め」、底層では「やや低め」でした。

※全調査点の平均値

	表層	底層
観測値	32.74	32.80
平年差	-0.30	-0.37
前年差	-0.05	+0.19

◎ 詳細 調査点ごとにみると、表層では31.97~33.27の範囲、底層では32.09~33.27の範囲にあり、平年に比べて、表層では「かなり低め」~「高め基調の平年並み」、底層では「かなり低め」~「低め基調の平年並み」でした。



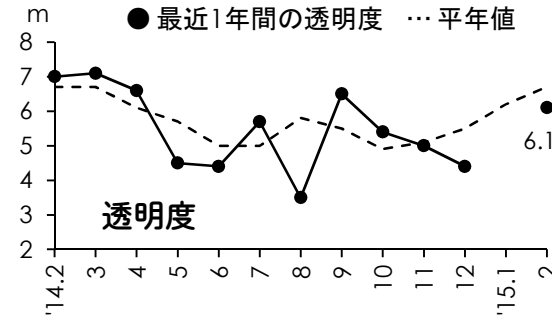
## 3. 透明度

◎ 概況 平年に比べて「低め基調の平年並み」でした。

※全調査点の平均値

	—
観測値	6.1 m
平年差	-0.6 m
前年差	-0.1 m

◎ 詳細 調査点ごとにみると1.5~11.5mの範囲にあり、平年に比べて「甚だ低め」~「やや高め」でした。



## 4. 赤潮・クラゲ等の情報

◎ 赤潮

徳山湾では、有害プランクトンの一種「カレニア ミキモトイ」が発生しています(赤潮注意報レベル)。

◎ クラゲ

◎ その他の情報



## 5. お知らせ

- ◎ 周防灘定線調査は、毎月上旬に実施しています。
- ◎ 平年値における「平年」は、1981年(S56年)から2010年(H22年)までの30年間です。
- ◎ 「底層」は海底から1m上の層です。
- ◎ 次回の観測は3月上旬の予定です。天候などによって変更になる場合があります。
- ◎ 観測結果は、山口県のWEBサイト「海鳴りネットワーク」にも掲載しています。