

海洋観測結果速報 (周防灘定線調査)

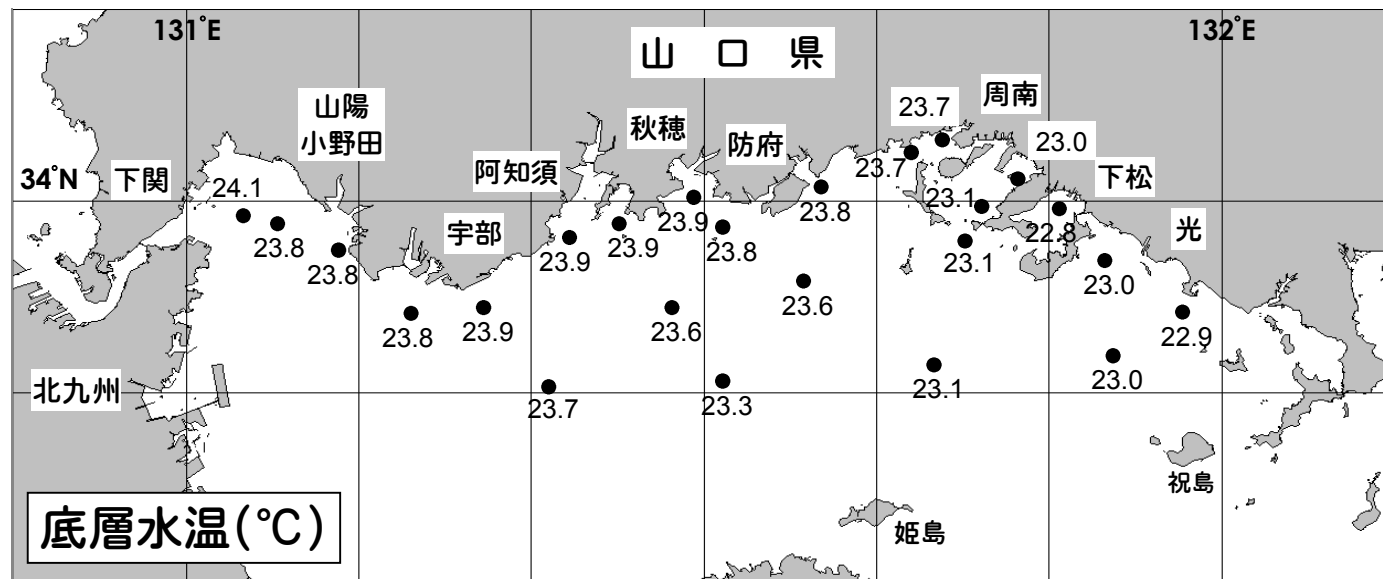
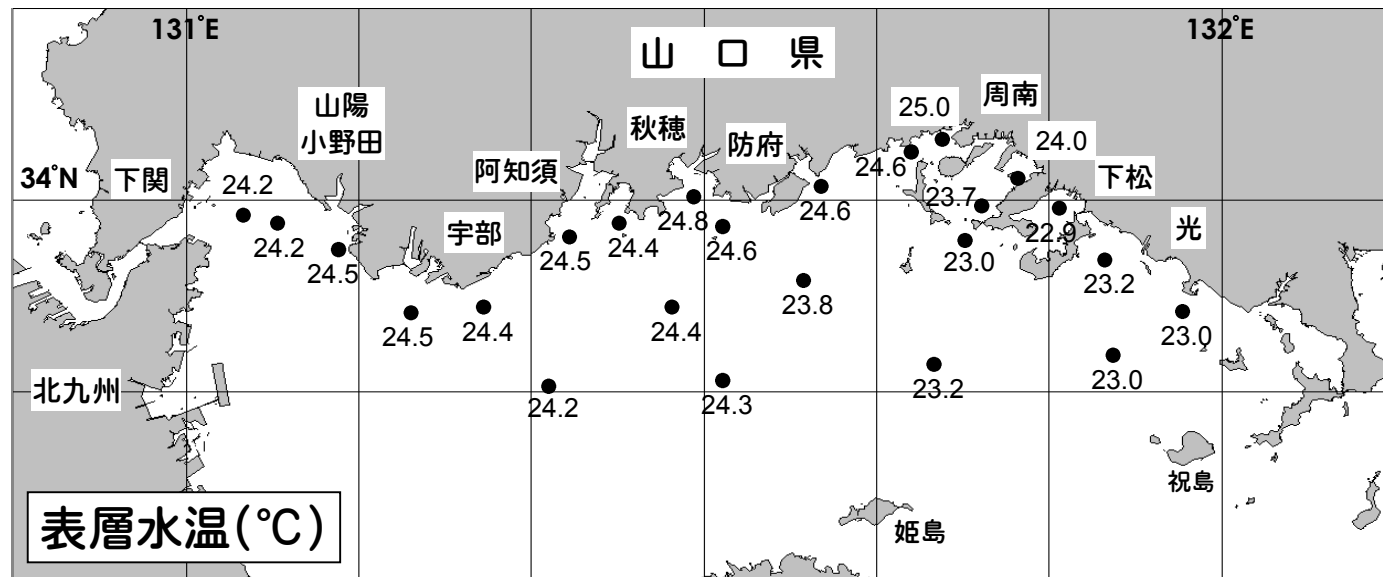
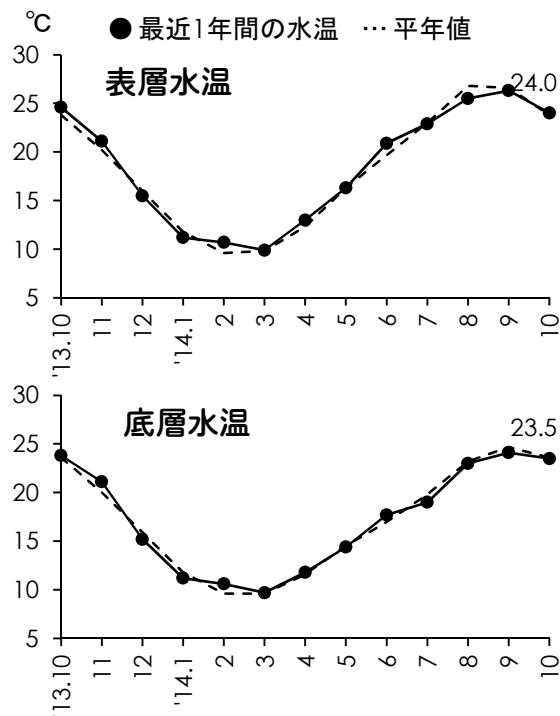
平成26年10月3・8日調査

山口県水産研究センター 内海研究部
TEL:083-984-2116 FAX:083-984-2209

1. 水温

※全調査点の平均値

	表層	底層
観測値	24.0 °C	23.5 °C
平年差	+0.2 °C	-0.1 °C
前年差	+0.2 °C	-0.1 °C



◎ 概況 平年に比べて、表層では「高め基調の平年並み」、底層では「低め基調の平年並み」でした。

◎ 詳細 調査点ごとにみると、表層では22.9~25.0°C (平年差-1.0~+1.2°C) の範囲、底層では22.8~24.1°C (平年差-0.7~+0.5°C) の範囲にあり、平年に比べて、表層では「やや低め」~「やや高め」、底層では「やや低め」~「高め基調の平年並み」でした。

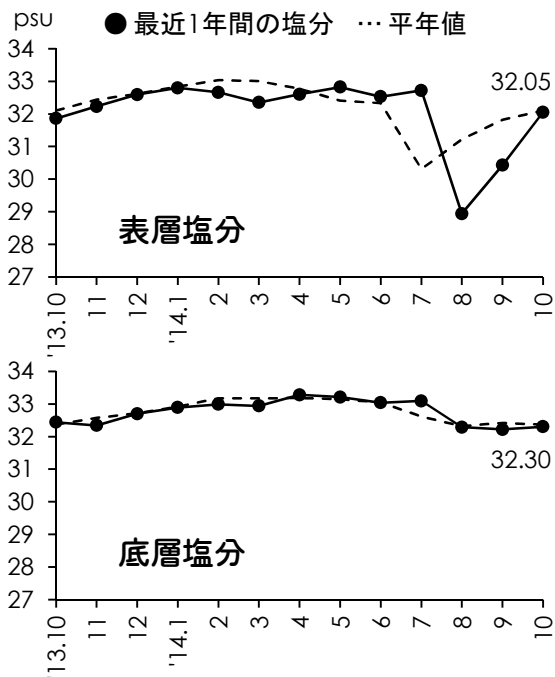
2. 塩分

◎ 概況 平年に比べて、表層では「低め基調の平年並み」、底層では「低め基調の平年並み」でした。

※全調査点の平均値

	表層	底層
観測値	32.05	32.30
平年差	-0.05	-0.07
前年差	-0.05	+0.19

◎ 詳細 調査点ごとにみると、表層では30.88~32.57の範囲、底層では31.76~32.72の範囲にあり、平年に比べて、表層では「低め基調の平年並み」~「高め基調の平年並み」、底層では「やや低め」~「高め基調の平年並み」でした。



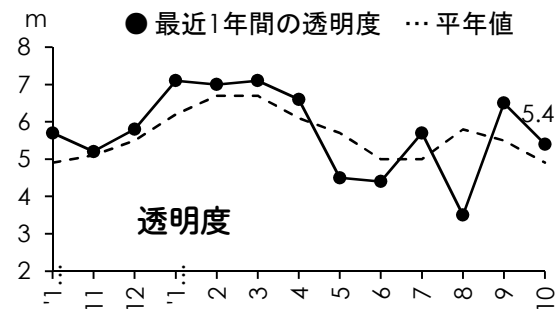
3. 透明度

◎ 概況 平年に比べて「高め基調の平年並み」でした。

※全調査点の平均値

	—
観測値	5.4 m
平年差	+0.5 m
前年差	-0.1 m

◎ 詳細 調査点ごとにみると2.0~10.5mの範囲にあり、平年に比べて「かなり低め」~「甚だ高め」でした。



4. 赤潮・クラゲ等の情報

◎ 赤潮

徳山湾で有害プランクトン「カレニア ミキモトイ」が確認されました。所によっては薄く着色しています。今後の情報にご注意ください。

◎ クラゲ

防府市佐波島周辺から周南市沖にかけてユウレイクラゲ(傘径30cm)が確認されました(10/1)。

◎ その他の情報



調査船「せと」

5. お知らせ

- ◎ 周防灘定線調査は、毎月上旬に実施しています。
- ◎ 平年値における「平年」は、1981年(S56年)から2010年(H22年)までの30年間です。
- ◎ 「底層」は海底から1m上の層です。
- ◎ 次回の観測は11月上旬の予定です。天候などによって変更になる場合があります。
- ◎ 観測結果は、山口県のWEBサイト「海鳴りネットワーク」にも掲載しています。