

海洋観測結果速報 (周防灘定線調査)

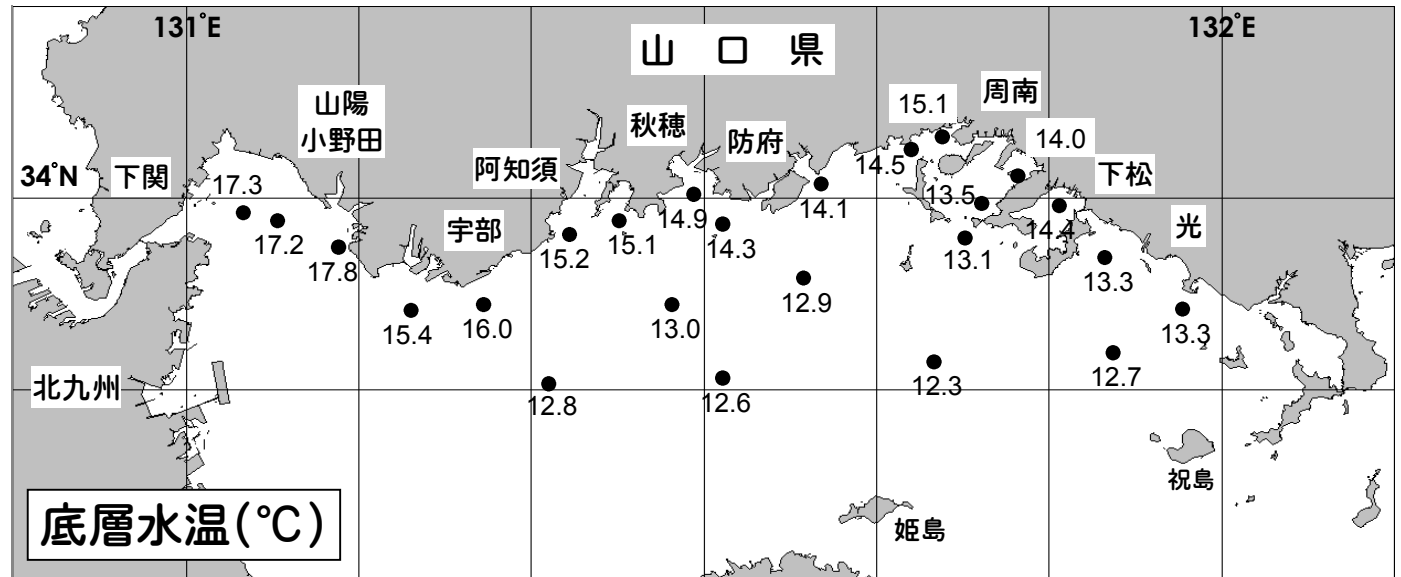
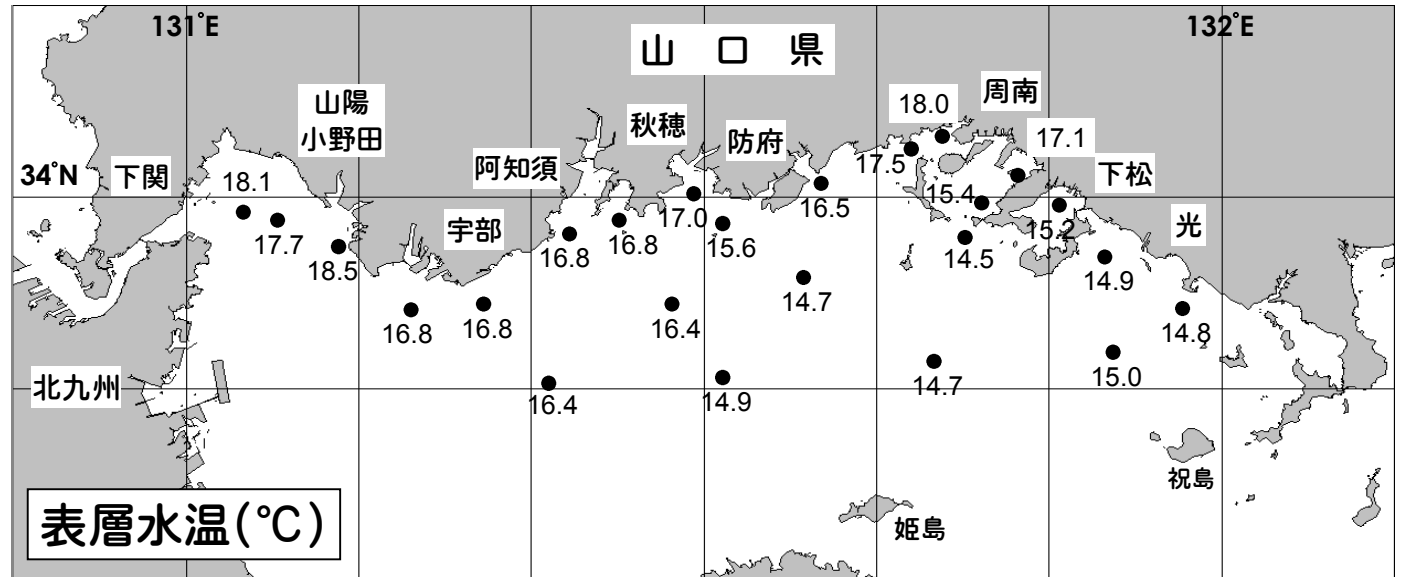
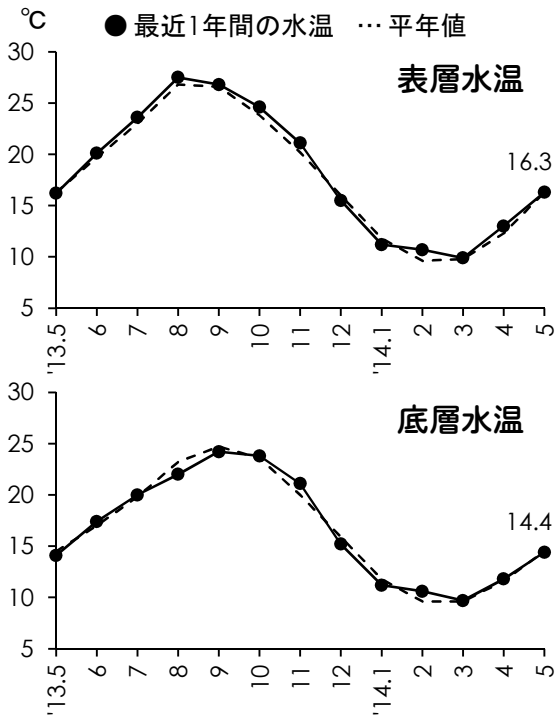
平成26年 5月 7・9日 調査

山口県水産研究センター 内海研究部
TEL:083-984-2116 FAX:083-984-2209

1. 水温

※全調査点の平均値

	表層	底層
観測値	16.3 °C	14.4 °C
平年差	0.0 °C	-0.1 °C
前年差	+0.2 °C	-0.1 °C



◎ 概況 平年に比べて、表層では「高め基調の平年並み」、底層では「低め基調の平年並み」でした。

◎ 詳細 調査点ごとにみると、表層では14.5~18.5°C (平年差-1.6~+1.3°C) の範囲、底層では12.3~17.8°C (平年差-0.7~+1.5°C) の範囲にあり、平年に比べて、表層では「やや低め」~「やや高め」、底層では「やや低め」~「かなり高め」でした。

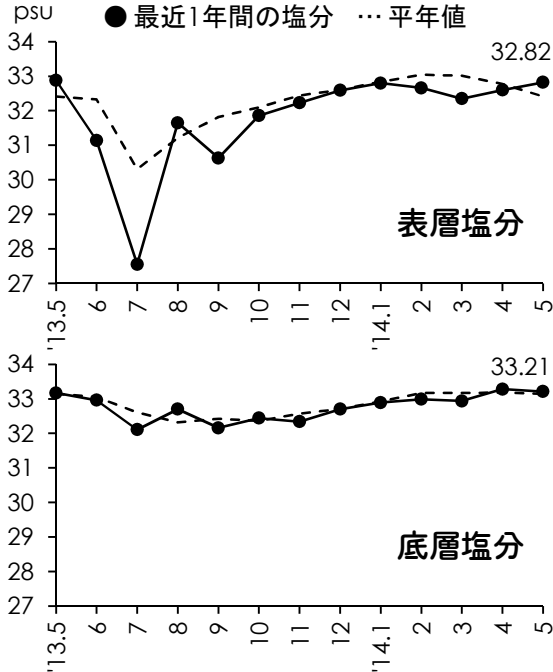
2. 塩分

◎ 概況 平年に比べて、表層では「高め基調の平年並み」、底層では「高め基調の平年並み」でした。

※全調査点の平均値

	表層	底層
観測値	32.82	33.21
平年差	+0.41	+0.07
前年差	-0.05	+0.19

◎ 詳細 調査点ごとにみると、表層では30.45~33.35の範囲、底層では32.81~33.45の範囲にあり、平年に比べて、表層では「かなり低め」~「やや高め」、底層では「やや低め」~「やや高め」でした。



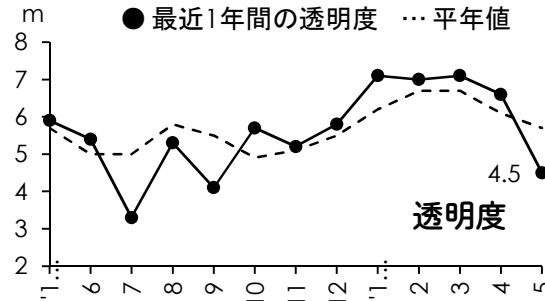
3. 透明度

◎ 概況 平年に比べて「やや低め」でした。

※全調査点の平均値

	—
観測値	4.5 m
平年差	-1.2 m
前年差	-0.1 m

◎ 詳細 調査点ごとにみると1.5~8.5mの範囲にあり、平年に比べて「甚だ低め」~「高め基調の平年並み」でした。



4. 赤潮・クラゲ等の情報

◎ 赤潮

赤潮の発生は確認されませんでした。有害プランクトン「カレニア ミキモイ」は先月より減少しましたが、引き続き注意が必要です。

◎ クラゲ

全域でアカクラゲ(傘径15~20cm主体)が発生しています。また、所々でミズクラゲ(小型主体)も確認されました。

◎ その他の情報



5. お知らせ

- ◎ 周防灘定線調査は、毎月上旬に実施しています。
- ◎ 平年値における「平年」は、1981年(S56年)から2010年(H22年)までの30年間です。
- ◎ 「底層」は海底から1m上の層です。
- ◎ 次回の観測は6月上旬の予定です。天候などによって変更になる場合があります。
- ◎ 観測結果は、山口県のWEBサイト「海鳴りネットワーク」にも掲載しています。