

# 海洋観測結果速報 (周防灘定線調査)

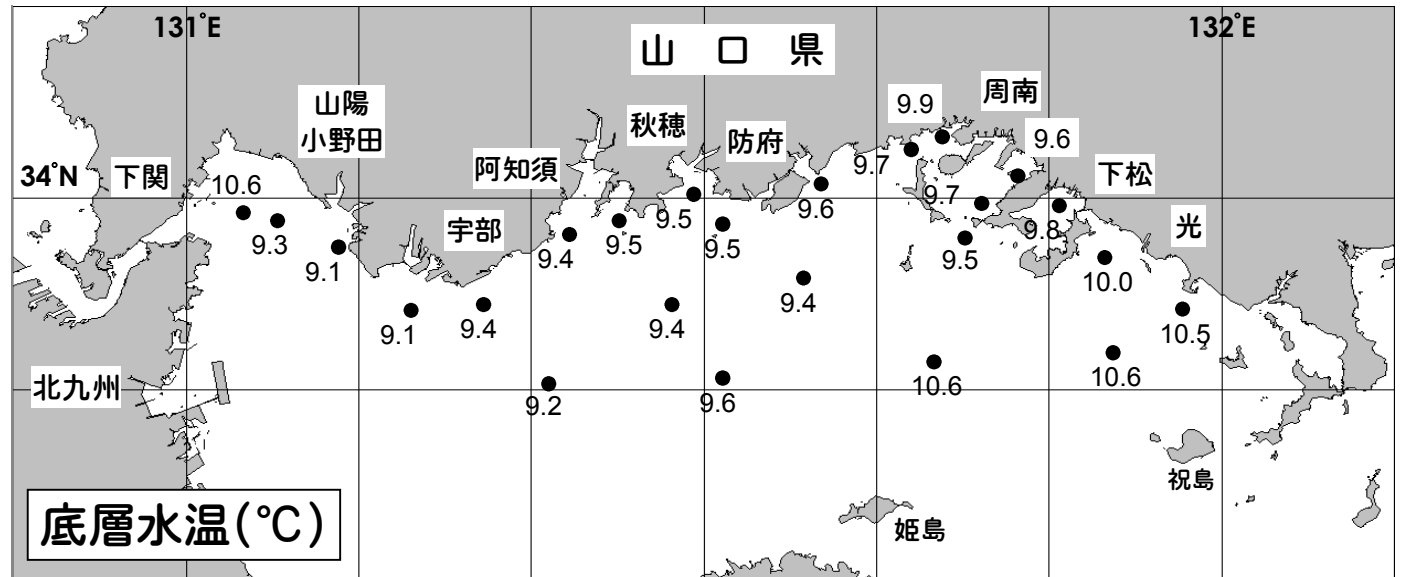
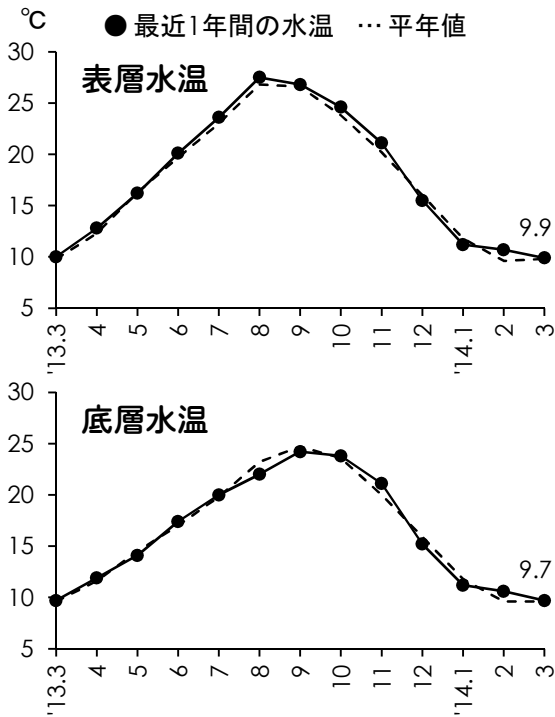
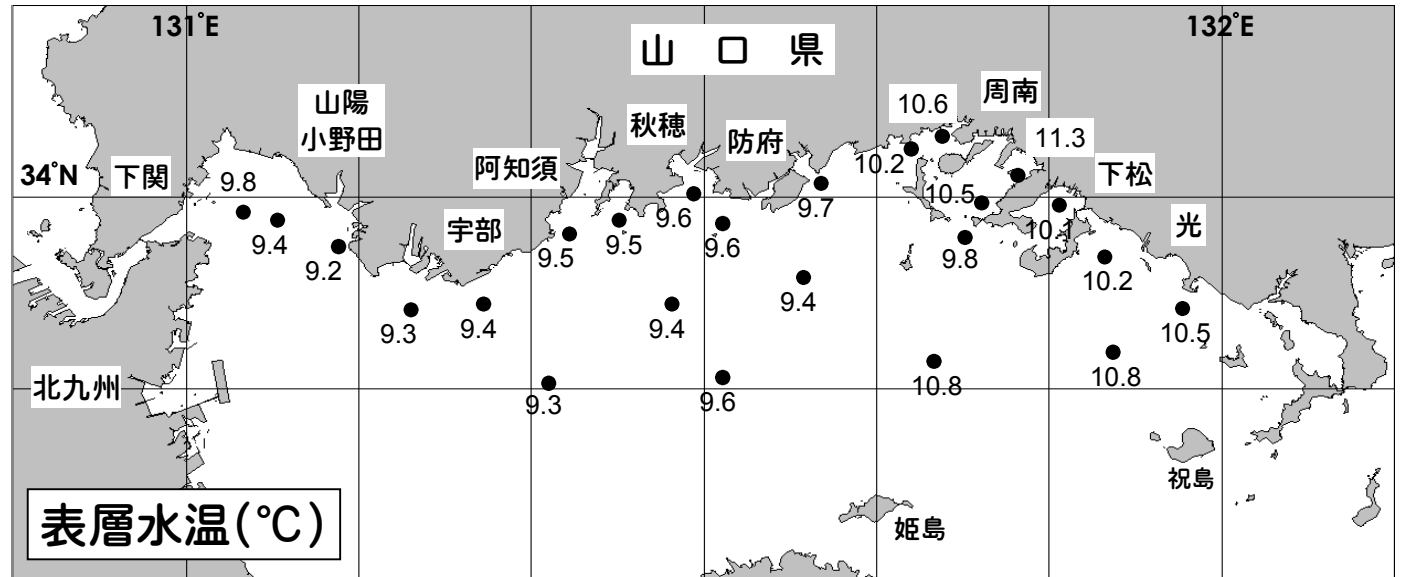
平成26年 3月 3・4日 調査

山口県水産研究センター 内海研究部  
TEL:083-984-2116 FAX:083-984-2209

## 1. 水温

※全調査点の平均値

	表層	底層
観測値	9.9 °C	9.7 °C
平年差	+0.1 °C	+0.1 °C
前年差	+0.4 °C	+0.4 °C



◎ 概況 平年に比べて、表層では「高め基調の平年並み」、底層では「高め基調の平年並み」でした。

◎ 詳細 調査点ごとにみると、表層では9.2~11.3°C (平年差-0.3~+0.7°C) の範囲、底層では9.1~10.6°C (平年差-0.5~+0.9°C) の範囲にあり、平年に比べて、表層では「低め基調の平年並み」~「やや高め」、底層では「やや低め」~「やや高め」でした。

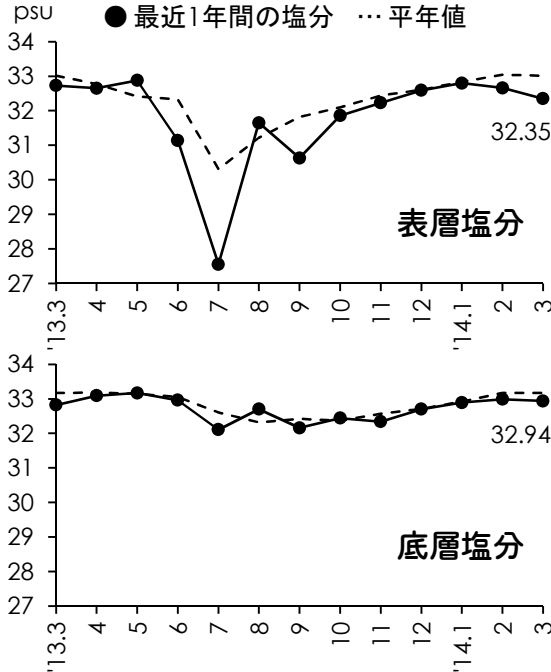
## 2. 塩分

◎ 概況 平年に比べて、表層では「かなり低め」、底層では「やや低め」でした。

※全調査点の平均値

	表層	底層
観測値	32.35 psu	32.94 psu
平年差	-0.66 psu	-0.23 psu
前年差	+0.05 psu	+0.05 psu

◎ 詳細 調査点ごとにみると、表層では21.63~33.49の範囲、底層では32.38~33.55の範囲にあり、平年に比べて、表層では「甚だ低め」~「高め基調の平年並み」、底層では「やや低め」~「高め基調の平年並み」でした。



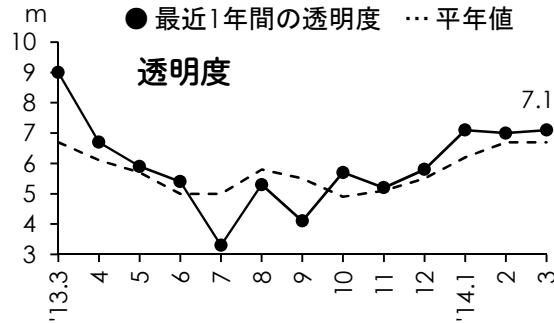
## 3. 透明度

◎ 概況 平年に比べて「高め基調の平年並み」でした。

※全調査点の平均値

	—
観測値	7.1 m
平年差	+0.4 m
前年差	+0.3 m

◎ 詳細 調査点ごとにみると2.0~17.0mの範囲にあり、平年に比べて「かなり低め」~「かなり高め」でした。



## 4. 赤潮・クラゲ等の情報

◎ 赤潮

1月末から徳山湾で赤潮注意報(カレンシア ミキモトイ:有害種)が継続中です。ご注意ください。

◎ クラゲ

全域でアカクラゲが増えています。

◎ その他の情報



調査船「せと」

## 5. お知らせ

- ◎ 周防灘定線調査は、毎月上旬に実施しています。
- ◎ 平年値における「平年」は、1981年(S56年)から2010年(H22年)までの30年間です。
- ◎ 「底層」は海底から1m上の層です。
- ◎ 次回の観測は4月上旬の予定です。天候などによって変更になる場合があります。
- ◎ 観測結果は、山口県のWEBサイト「海鳴りネットワーク」にも掲載しています。