

海洋観測結果速報 (周防灘定線調査)

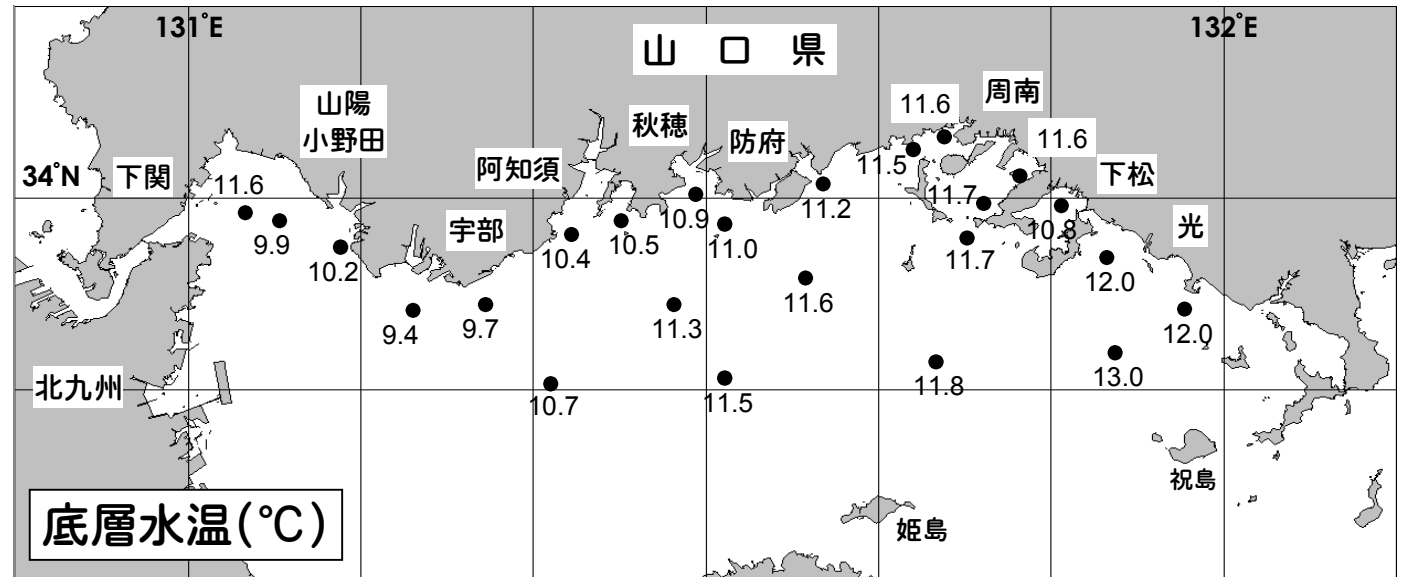
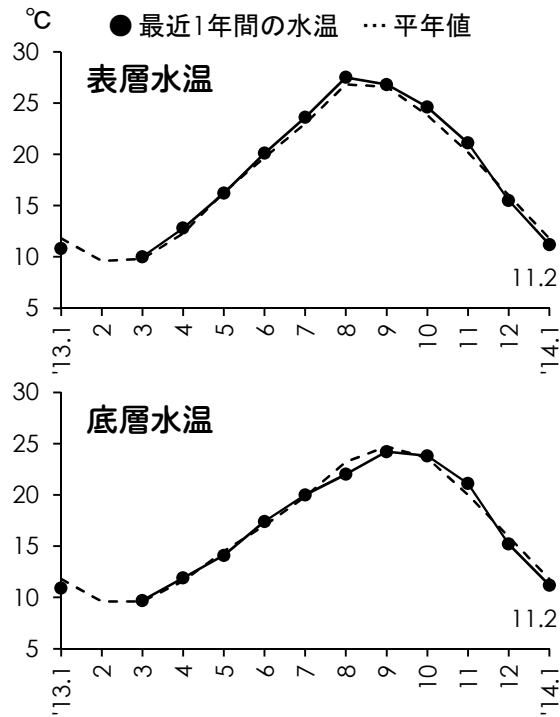
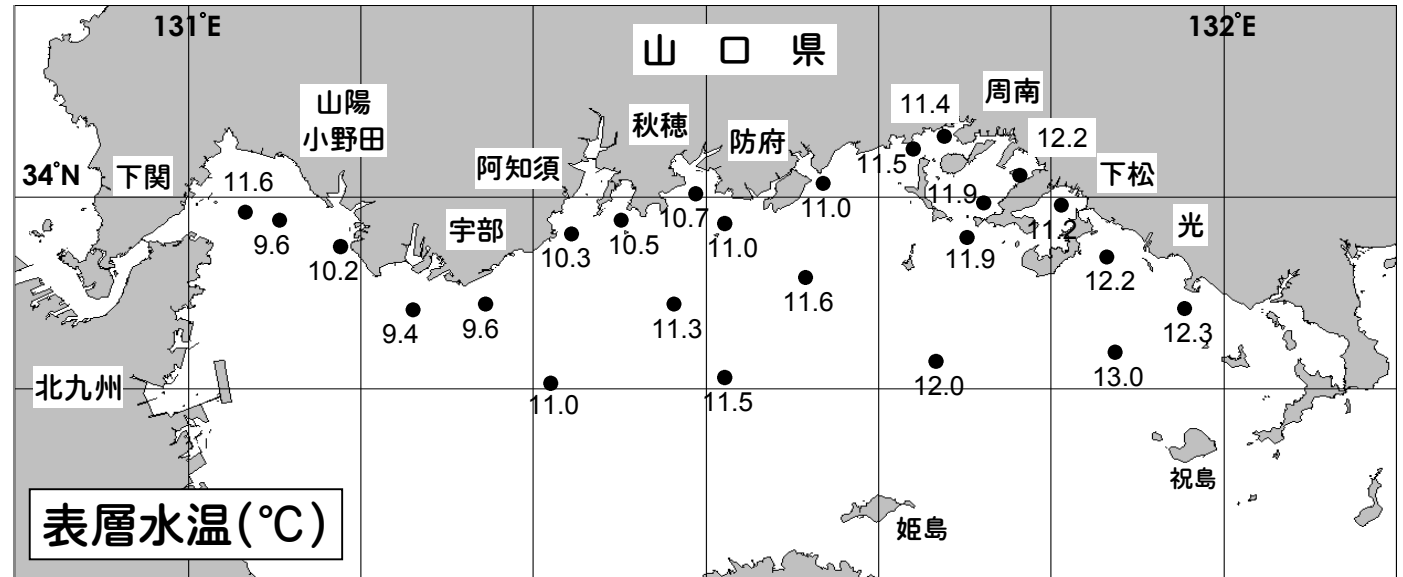
平成26年1月7・8日調査

山口県水産研究センター 内海研究部
TEL:083-984-2116 FAX:083-984-2209

1. 水温

※全調査点の平均値

	表層	底層
観測値	11.2 °C	11.2 °C
平年差	-0.6 °C	-0.6 °C
前年差	+0.4 °C	+0.4 °C



◎ 概況 平年に比べて、表層では「低め基調の平年並み」、底層では「やや低め」でした。

◎ 詳細 調査点ごとにみると、表層では9.4~13.0°C (平年差-1.3~+0.8°C) の範囲、底層では9.4~13.0°C (平年差-1.5~+0.7°C) の範囲にあり、平年に比べて、表層では「かなり低め」~「やや高め」、底層では「かなり低め」~「高め基調の平年並み」でした。

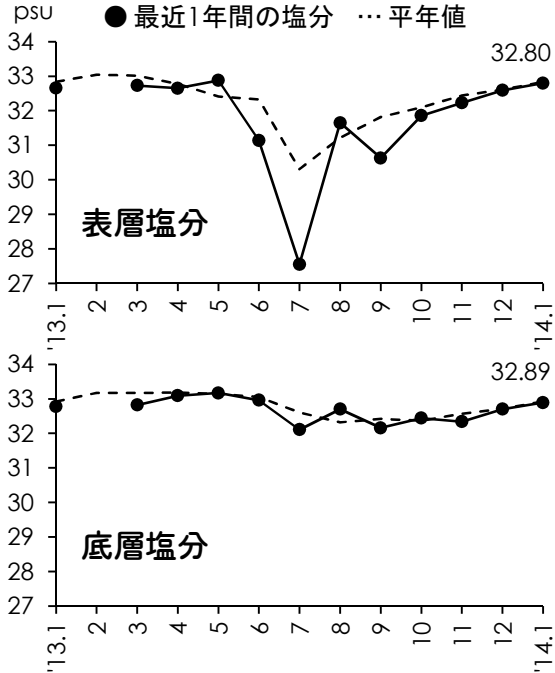
2. 塩分

◎ 概況 平年に比べて、表層では「低め基調の平年並み」、底層では「低め基調の平年並み」でした。

※全調査点の平均値

	表層	底層
観測値	32.80 psu	32.89 psu
平年差	-0.04 psu	-0.03 psu
前年差	+0.05 psu	+0.05 psu

◎ 詳細 調査点ごとにみると、表層では32.11~33.96の範囲、底層では32.48~33.99の範囲にあり、平年に比べて、表層では「やや低め」~「やや高め」、底層では「やや低め」~「やや高め」でした。



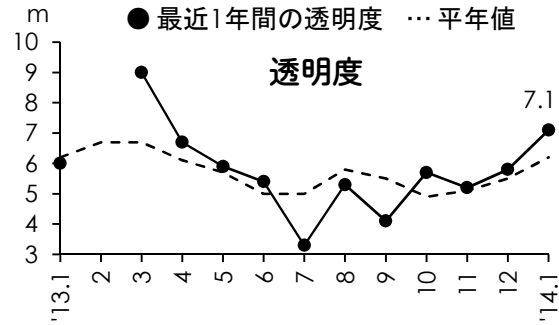
3. 透明度

◎ 概況 平年に比べて「高め基調の平年並み」でした。

※全調査点の平均値

	—
観測値	7.1 m
平年差	+0.9 m
前年差	+0.3 m

◎ 詳細 調査点ごとにみると3.0~10.5mの範囲にあり、平年に比べて「かなり低め」~「甚だ高め」でした。



4. 赤潮・クラゲ等の情報

◎ 赤潮
赤潮の発生は確認されませんでした。

◎ クラゲ

◎ その他の情報



5. お知らせ

- ◎ 周防灘定線調査は、毎月上旬に実施しています。
- ◎ 平年値における「平年」は、1981年(S56年)から2010年(H22年)までの30年間です。
- ◎ 「底層」は海底から1m上の層です。
- ◎ 次回の観測は2月上旬の予定です。天候などによって変更になる場合があります。
- ◎ 観測結果は、山口県のWEBサイト「海鳴りネットワーク」にも掲載しています。