

海洋観測結果速報 (周防灘定線調査)

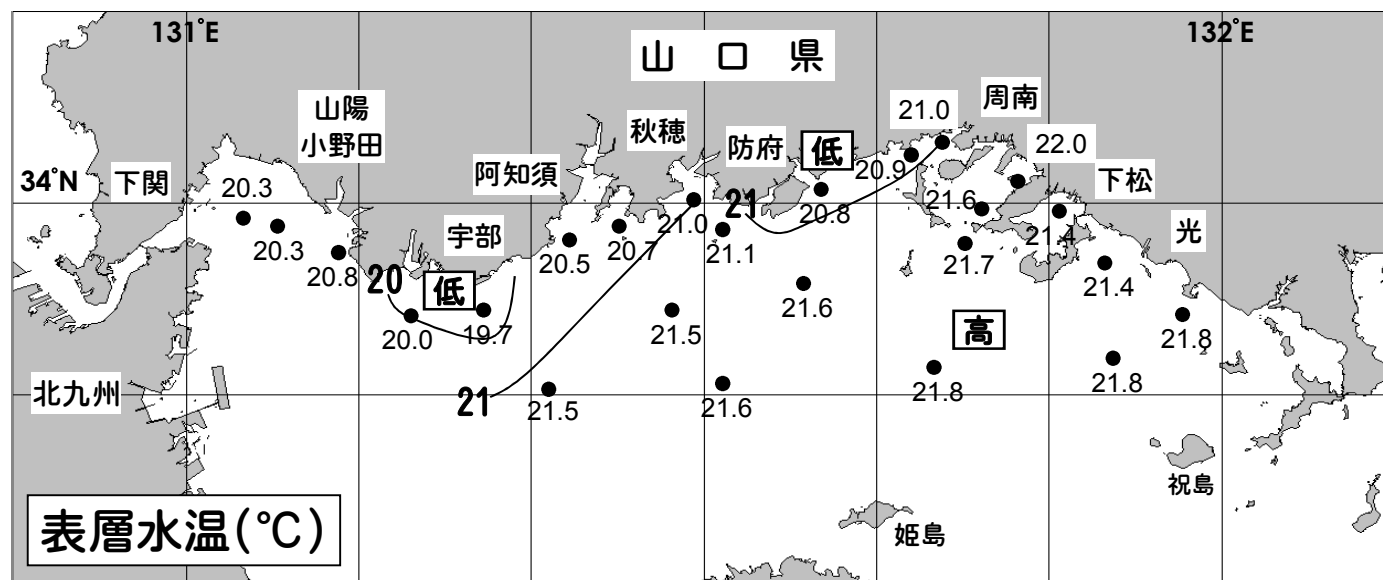
平成25年11月1・5日調査

山口県水産研究センター 内海研究部
TEL:083-984-2116 FAX:083-984-2209

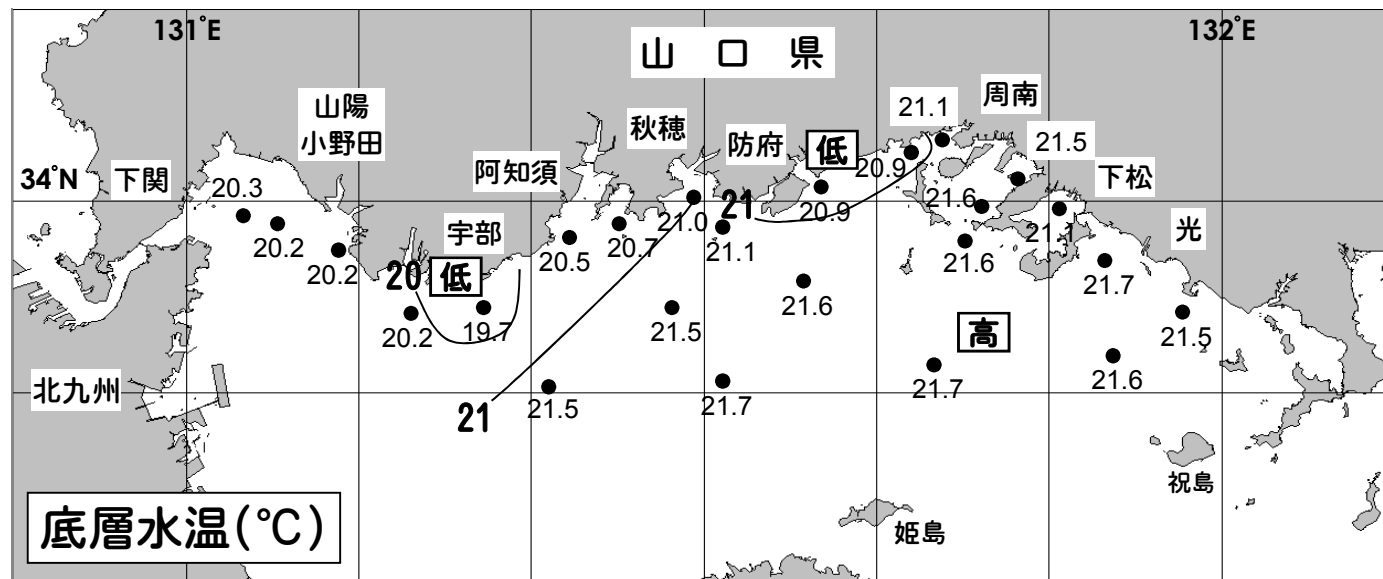
1. 水温

※全調査点の平均値

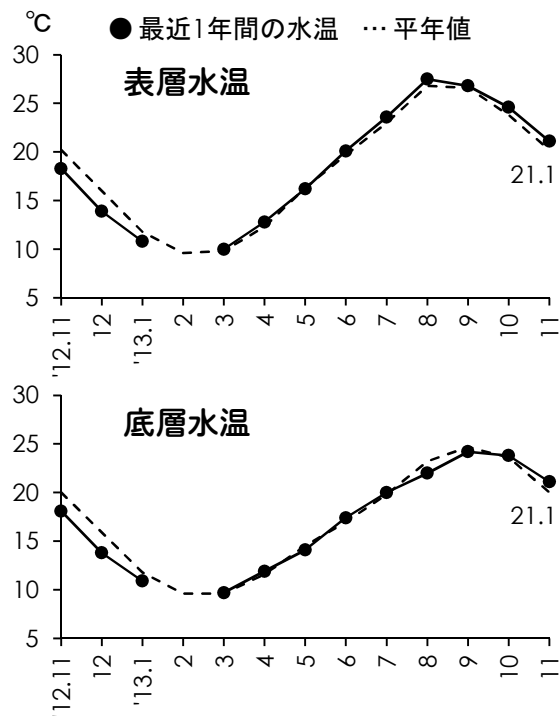
	表層	底層
観測値	21.1 °C	21.1 °C
平年差	+0.9 °C	+1.1 °C
前年差	+0.4 °C	+0.4 °C



表層水温(°C)



底層水温(°C)



◎ 概況 平年に比べて、表層では「やや高め」、底層では「やや高め」でした。

◎ 詳細 調査点ごとにみると、表層では19.7~22.0°C (平年差+0.6~+1.6°C) の範囲、底層では19.7~21.7°C (平年差+0.5~+1.4°C) の範囲にあり、平年に比べて、表層では「高め基調の平年並み」~「やや高め」、底層では「高め基調の平年並み」~「やや高め」でした。

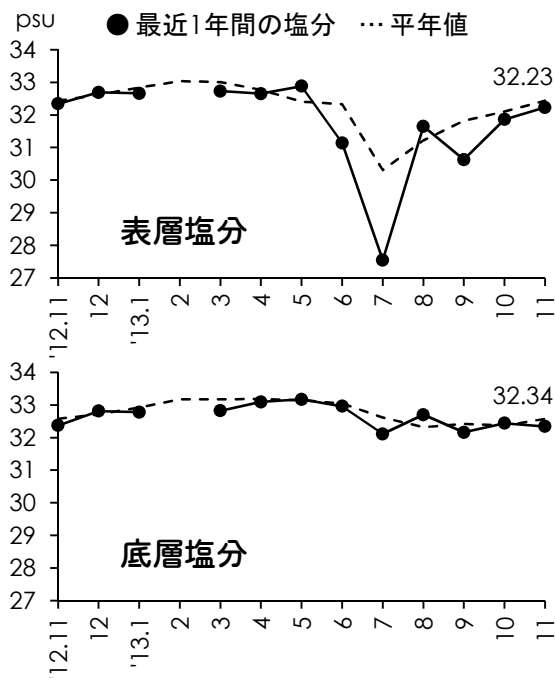
2. 塩分

◎ 概況 平年に比べて、表層では「低め基調の平年並み」、底層では「低め基調の平年並み」でした。

※全調査点の平均値

	表層	底層
観測値	32.23 psu	32.34 psu
平年差	-0.21 psu	-0.23 psu
前年差	+0.05 psu	+0.05 psu

◎ 詳細 調査点ごとにみると、表層では31.41~32.85の範囲、底層では31.41~32.89の範囲にあり、平年に比べて、表層では「かなり低め」~「高め基調の平年並み」、底層では「かなり低め」~「低め基調の平年並み」でした。



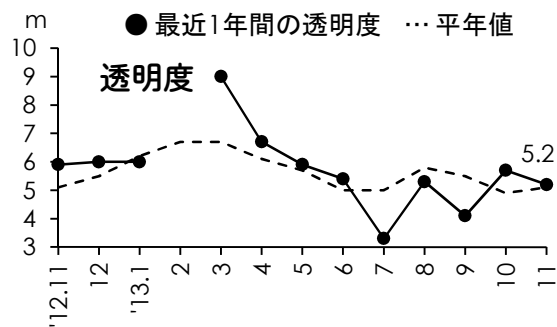
3. 透明度

◎ 概況 平年に比べて「高め基調の平年並み」でした。

※全調査点の平均値

	—
観測値	5.2 m
平年差	+0.1 m
前年差	+0.3 m

◎ 詳細 調査点ごとにみると2.5~9.0mの範囲にあり、平年に比べて「かなり低め」~「かなり高め」でした。



4. 赤潮・クラゲ等の情報

◎ 赤潮

赤潮の発生は確認されませんでした。

◎ クラゲ

沖合域ではユウレイクラゲ(傘径約40cm)が確認されました。

◎ その他の情報

全域で懸濁物(ヌタ)が発生しています。

10月上旬に、徳山湾内、中部沖合域(防府~宇部沖)の底層で確認された溶存酸素(DO)の低い状況は改善されました。



調査船「せと」

5. お知らせ

◎ 周防灘定線調査は、毎月上旬に実施しています。

◎ 平年値における「平年」は、1981年(S56年)から2010年(H22年)までの30年間です。

◎ 「底層」は海底から1m上の層です。

◎ 次回の観測は12月上旬の予定です。天候などによって変更になる場合があります。

◎ 観測結果は、山口県のWEBサイト「海鳴りネットワーク」にも掲載しています。