

海洋観測結果速報 (周防灘定線調査)

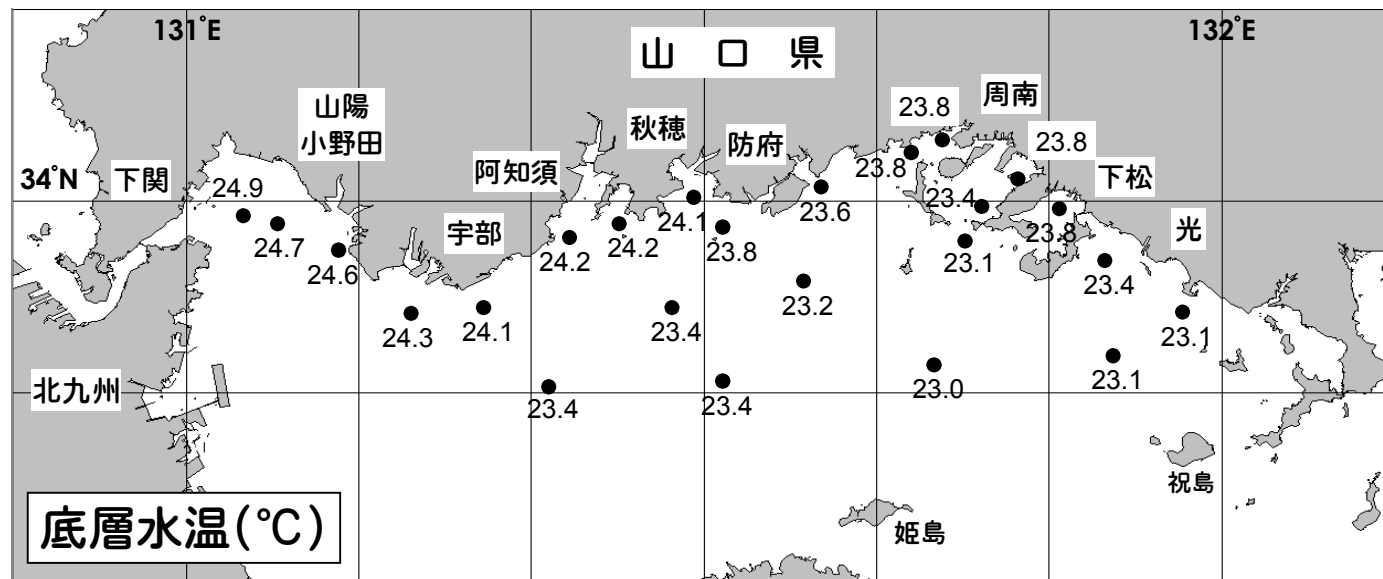
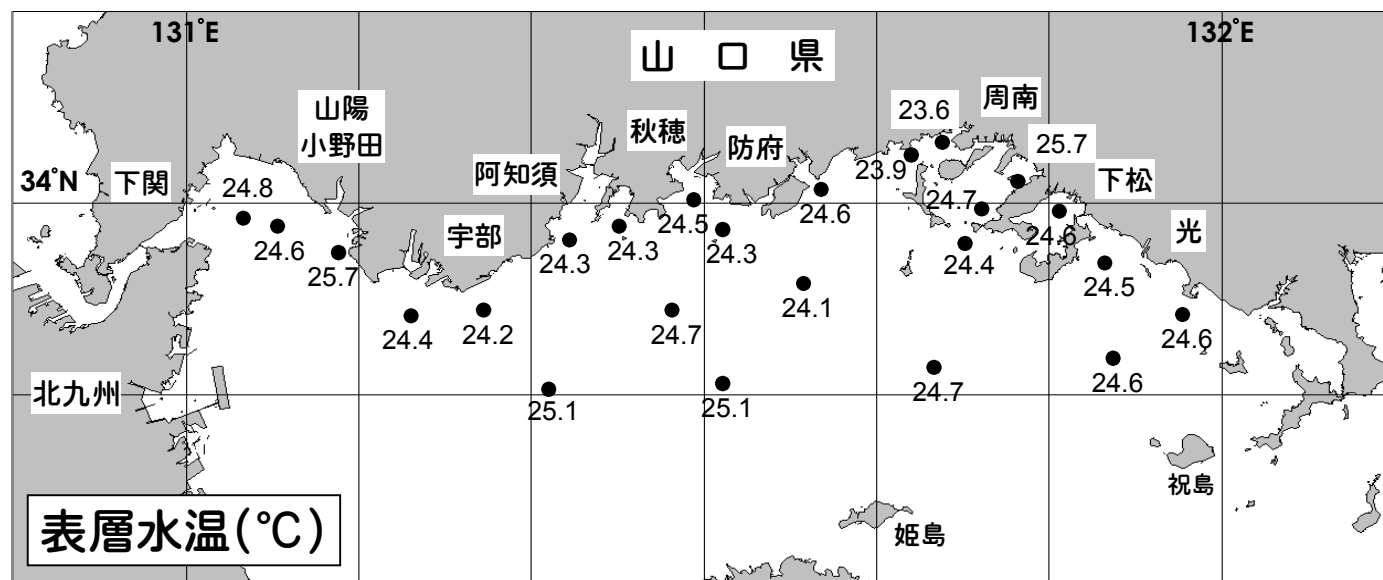
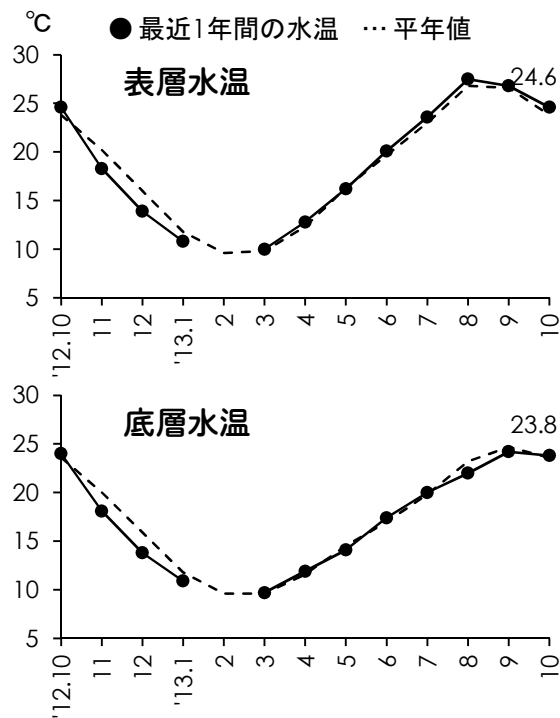
平成25年10月2・3日調査

山口県水産研究センター 内海研究部
TEL:083-984-2116 FAX:083-984-2209

1. 水温

※全調査点の平均値

	表層	底層
観測値	24.6 °C	23.8 °C
平年差	+0.8 °C	+0.2 °C
前年差	+0.4 °C	+0.4 °C



◎ 概況 平年に比べて、表層では「やや高め」、底層では「高め基調の平年並み」でした。

◎ 詳細 調査点ごとにみると、表層では23.6~25.7°C (平年差-0.2~+1.8°C) の範囲、底層では23.0~24.9°C (平年差-0.5~+1.3°C) の範囲にあり、平年に比べて、表層では「低め基調の平年並み」~「甚だ高め」、底層では「やや低め」~「かなり高め」でした。

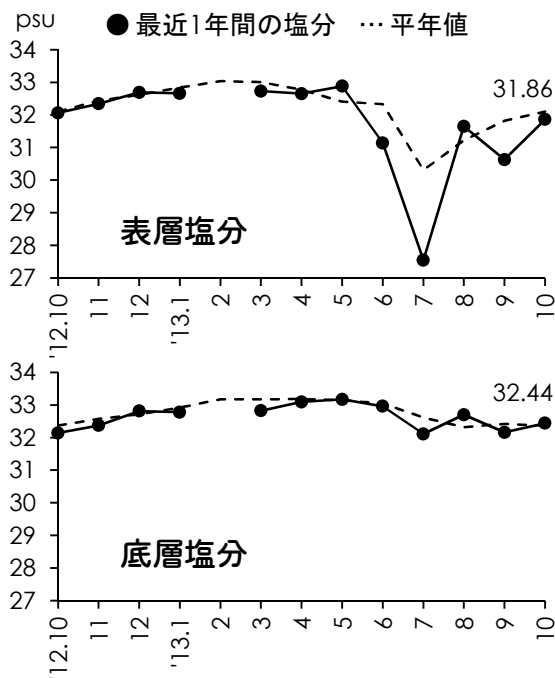
2. 塩分

◎ 概況 平年に比べて、表層では「低め基調の平年並み」、底層では「高め基調の平年並み」でした。

※全調査点の平均値

	表層	底層
観測値	31.86 psu	32.44 psu
平年差	-0.24 psu	+0.07 psu
前年差	+0.05 psu	+0.05 psu

◎ 詳細 調査点ごとにみると、表層では30.86~32.47の範囲、底層では31.36~33.07の範囲にあり、平年に比べて、表層では「やや低め」~「高め基調の平年並み」、底層では「やや低め」~「やや高め」でした。



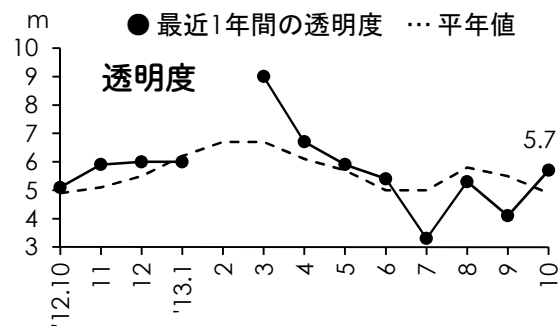
3. 透明度

◎ 概況 平年に比べて「高め基調の平年並み」でした。

※全調査点の平均値

	—
観測値	5.7 m
平年差	+0.8 m
前年差	+0.3 m

◎ 詳細 調査点ごとにみると1.5~13.0mの範囲にあり、平年に比べて「かなり低め」~「甚だ高め」でした。



4. 赤潮・クラゲ等の情報

◎ 赤潮
赤潮の発生は確認されませんでした。

◎ クラゲ
沖合域から沿岸域にかけて、「ユウレイクラゲ」および「ミズクラゲ」が確認されました。

◎ その他の情報
徳山湾内、中部沖合域(防府~宇部沖)の底層では、溶存酸素(DO)が低下しています(飽和度60%未満、最低値34%)。今後、上下の混合により徐々に改善されると予想されますが、しばらく漁場環境や漁獲物の異変などにご注意ください。



調査船「せと」

5. お知らせ

- ◎ 周防灘定線調査は、毎月上旬に実施しています。
- ◎ 平年値における「平年」は、1981年(S56年)から2010年(H22年)までの30年間です。
- ◎ 「底層」は海底から1m上の層です。
- ◎ 次回の観測は11月上旬の予定です。天候などによって変更になる場合があります。
- ◎ 観測結果は、山口県のWEBサイト「海鳴りネットワーク」にも掲載しています。