

海洋観測結果速報 (周防灘定線調査)

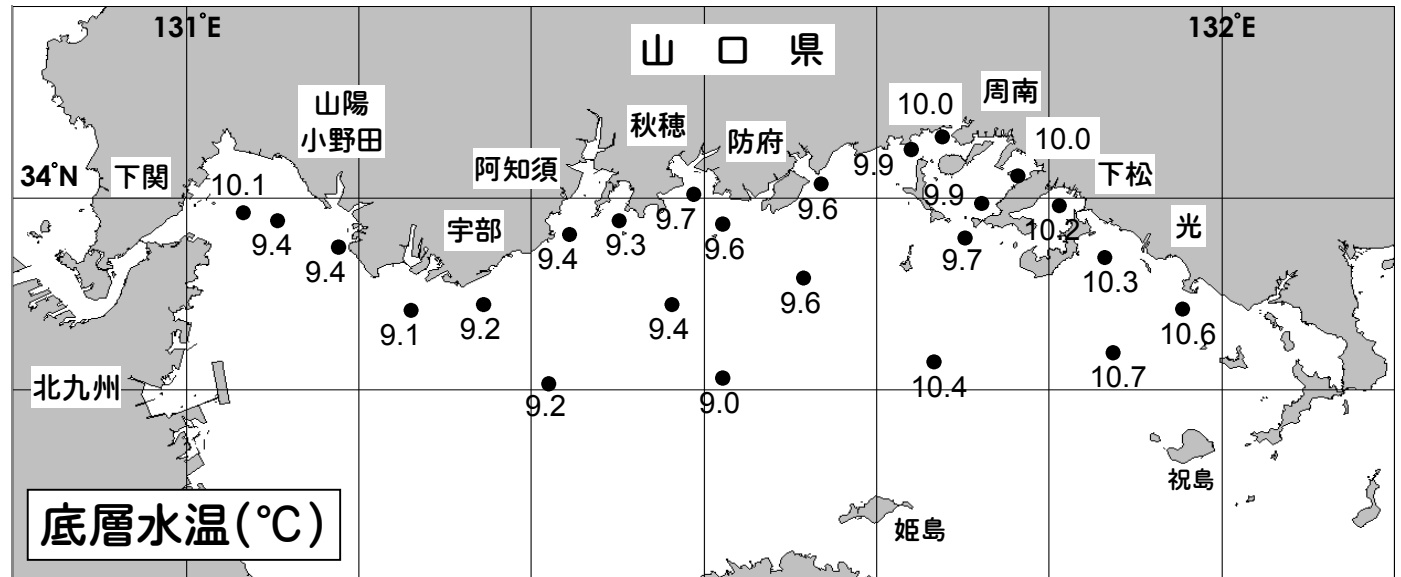
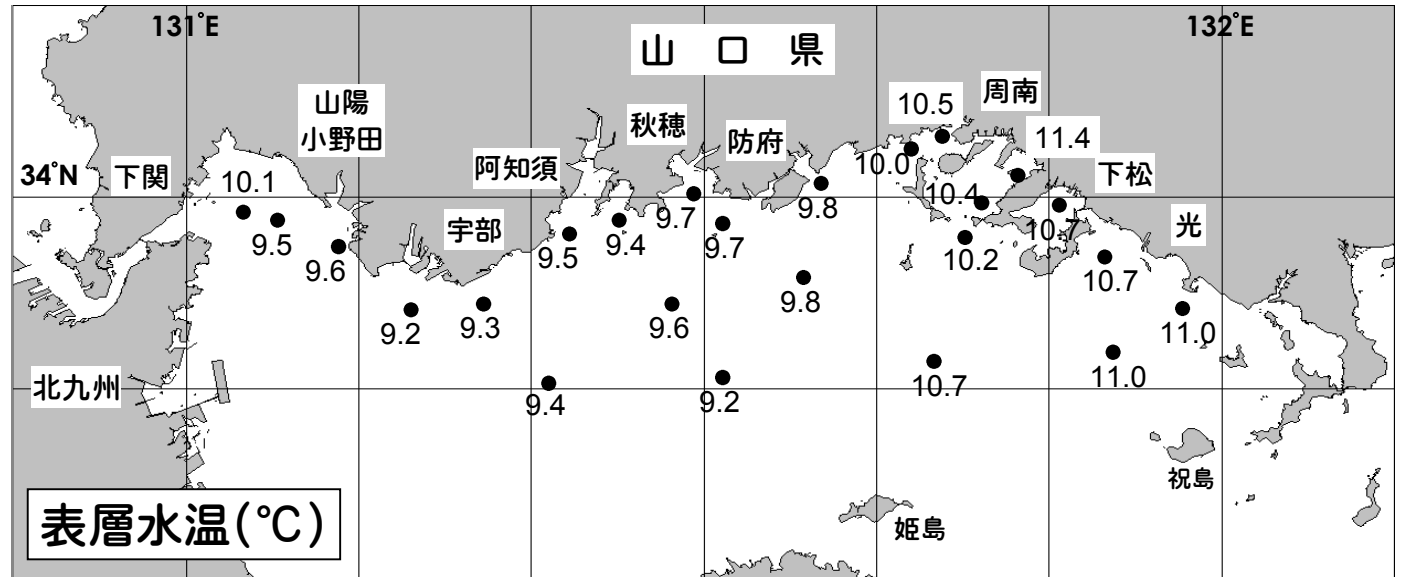
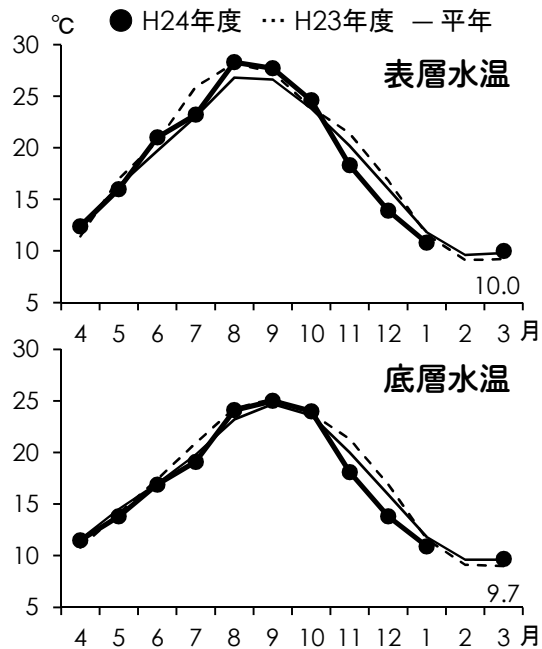
平成25年 3月 4・6日 調査

山口県水産研究センター 内海研究部
TEL:083-984-2116 FAX:083-984-2209

1. 水温

全調査点の平均値

	表層	底層
観測値	10.0 °C	9.7 °C
平年差	+0.2 °C	+0.1 °C
前年差	+0.8 °C	+0.7 °C



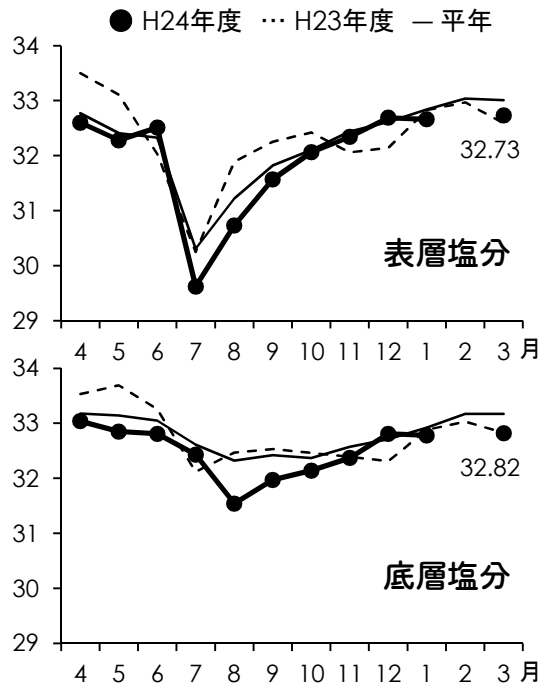
各調査点における水温は、表層では9.2~11.4°C（平年差-0.2~+0.8°C），底層では9.0~10.7°C（平年差-0.3~+0.4°C）であり、平年に比べて、表層では「低め基調の平年並み」~「やや高め」、底層では「低め基調の平年並み」~「高め基調の平年並み」でした。

2. 塩分

全調査点の平均値

	表層	底層
観測値	32.73	32.82
平年差	-0.28	-0.35
前年差	+0.14	-0.01

各調査点における塩分は、表層では32.16~33.24、底層では32.18~33.33であり、平年に比べて、表層では「かなり低め」~「高め基調の平年並み」、底層では「やや低め」~「低め基調の平年並み」でした。

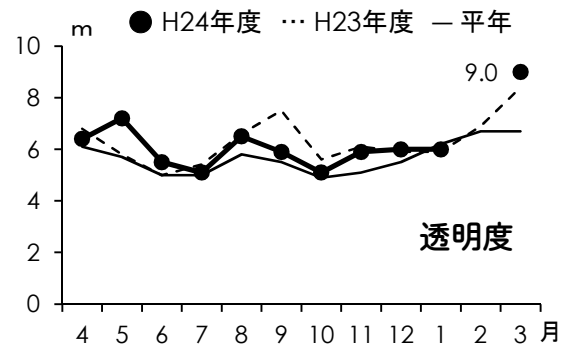


3. 透明度

全調査点の平均値

	—
観測値	9.0 m
平年差	+2.3 m
前年差	+0.6 m

各調査点における透明度は、2.5~16.0mであり、平年に比べて「やや低め」~「甚だ高め」でした。



4. 赤潮・クラゲ等の情報

(1)赤潮

赤潮の発生は確認されませんでした。

(2)クラゲ

沖合域でアカクラゲが確認されました。

(3)その他の情報

観測は、山口県公害・漁業調査船「せと(30トン)」により実施しました。



5. お知らせ

- ◎ 平年値における「平年」は、1981年(S56年)から2010年(H22年)までの30年間です。
- ◎ 「底層」は海底から1m上の層です。
- ◎ 次回の観測は4月上旬の予定です。天候などによって変更になる場合があります。
- ◎ 観測結果は、山口県のWEBサイト「海鳴りネットワーク」にも掲載しています。