

海洋観測結果速報 (周防灘定線調査)

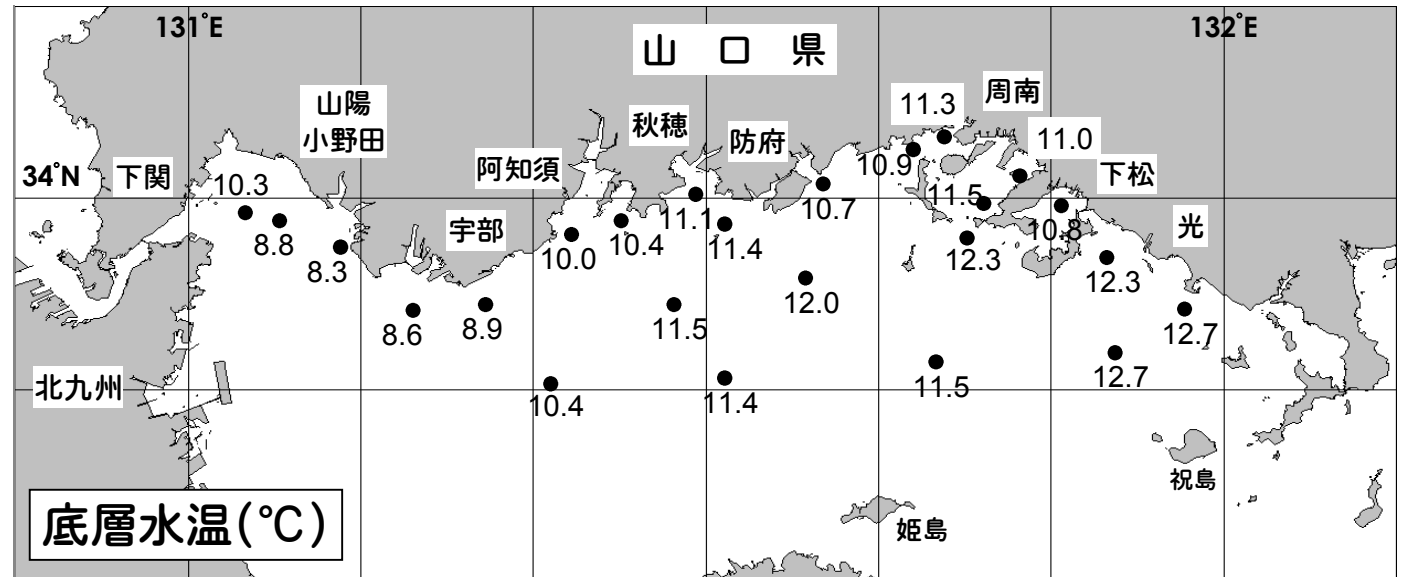
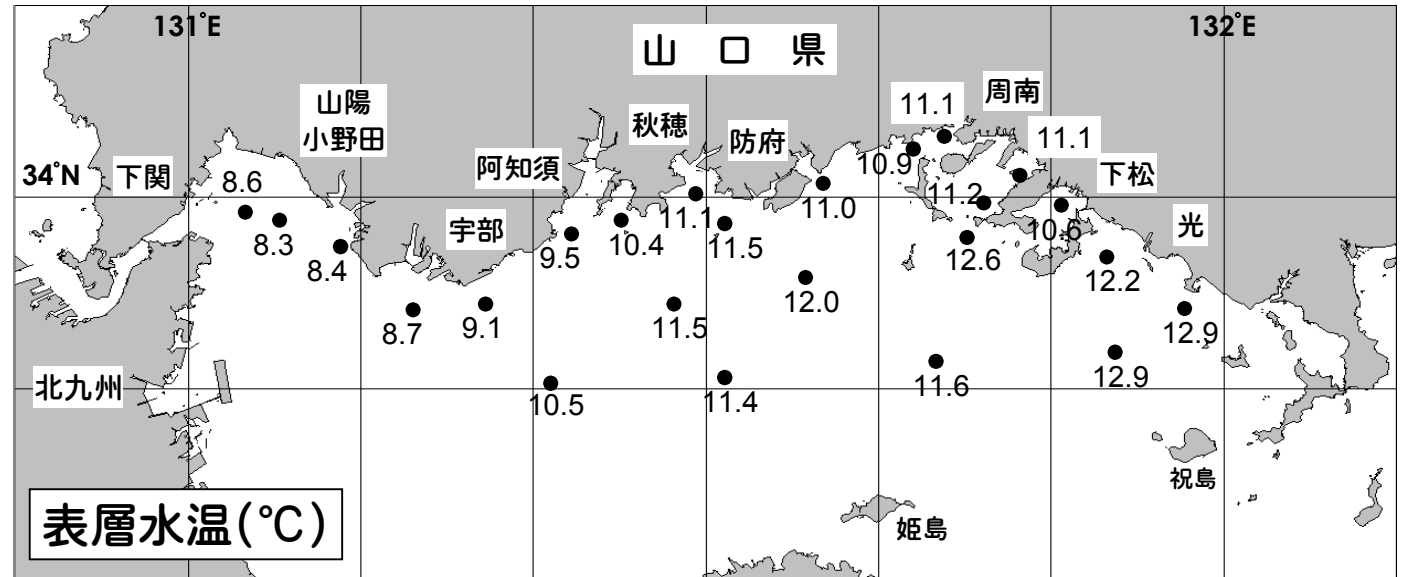
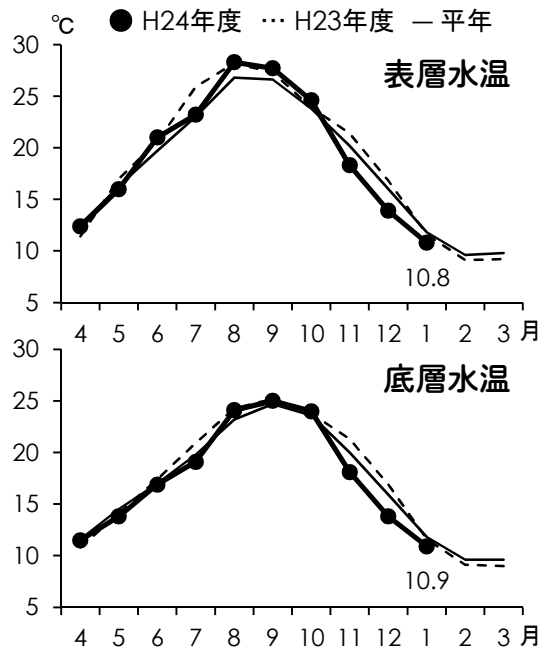
平成25年1月4・7日調査

山口県水産研究センター 内海研究部
TEL:083-984-2116 FAX:083-984-2209

1. 水温

全調査点の平均値

	表層	底層
観測値	10.8 °C	10.9 °C
平年差	-1.0 °C	-0.9 °C
前年差	-0.8 °C	-0.7 °C



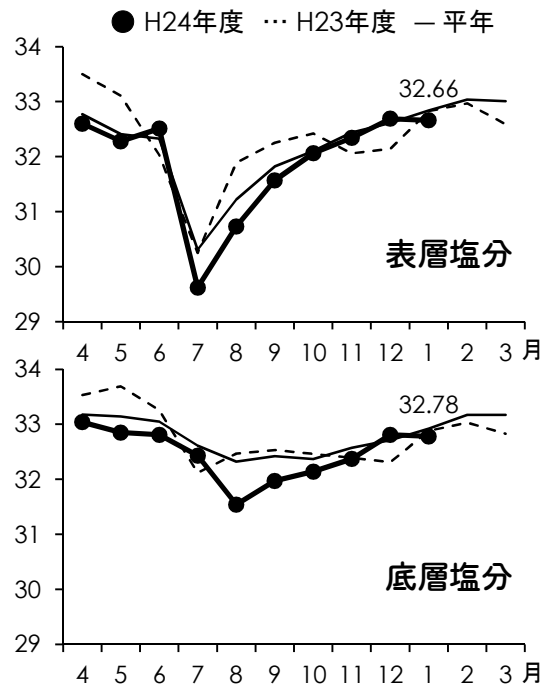
各調査点における水温は、表層では8.3~12.9°C（平年差-2.2~-0.2°C）、底層では8.3~12.7°C（平年差-1.9~-0.5°C）であり、平年に比べて、表層では「甚だ低め」~「低め基調の平年並み」、底層では「かなり低め」~「低め基調の平年並み」でした。

2. 塩分

全調査点の平均値

	表層	底層
観測値	32.66	32.78
平年差	-0.18	-0.14
前年差	-0.17	-0.10

各調査点における塩分は、表層では31.97~33.07、底層では32.25~33.56であり、平年に比べて、表層では「やや低め」~「高め基調の平年並み」、底層では「やや低め」~「やや高め」でした。

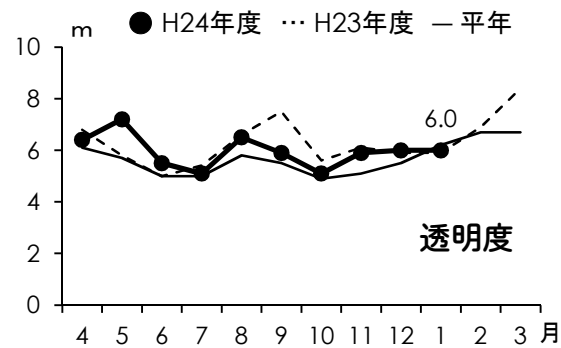


3. 透明度

全調査点の平均値

	—
観測値	6.0 m
平年差	-0.2 m
前年差	+0.1 m

各調査点における透明度は、0.5~9.0mであり、平年に比べて「甚だ低め」~「やや高め」でした。



4. 赤潮・クラゲ等の情報

(1)赤潮

赤潮の発生は確認されませんでした。(沖合域を中心に、珪藻の群体が多くみられました。)

(2)クラゲ

クラゲは確認されませんでした。

(3)その他の情報

広範囲に発生していた「ヌタ」は、先月よりも少なくなりました。

観測は、山口県公害・漁業調査船「せと(30トン)」により実施しました。



5. お知らせ

◎ 平年値における「平年」は、1981年(S56年)から2010年(H22年)までの30年間です。

◎ 「底層」は海底から1m上の層です。

◎ 次回の観測は3月上旬の予定です。天候などによって変更になる場合があります。

◎ 観測結果は、山口県のWEBサイト「海鳴りネットワーク」にも掲載しています。