

海洋観測結果速報 (周防灘定線調査)

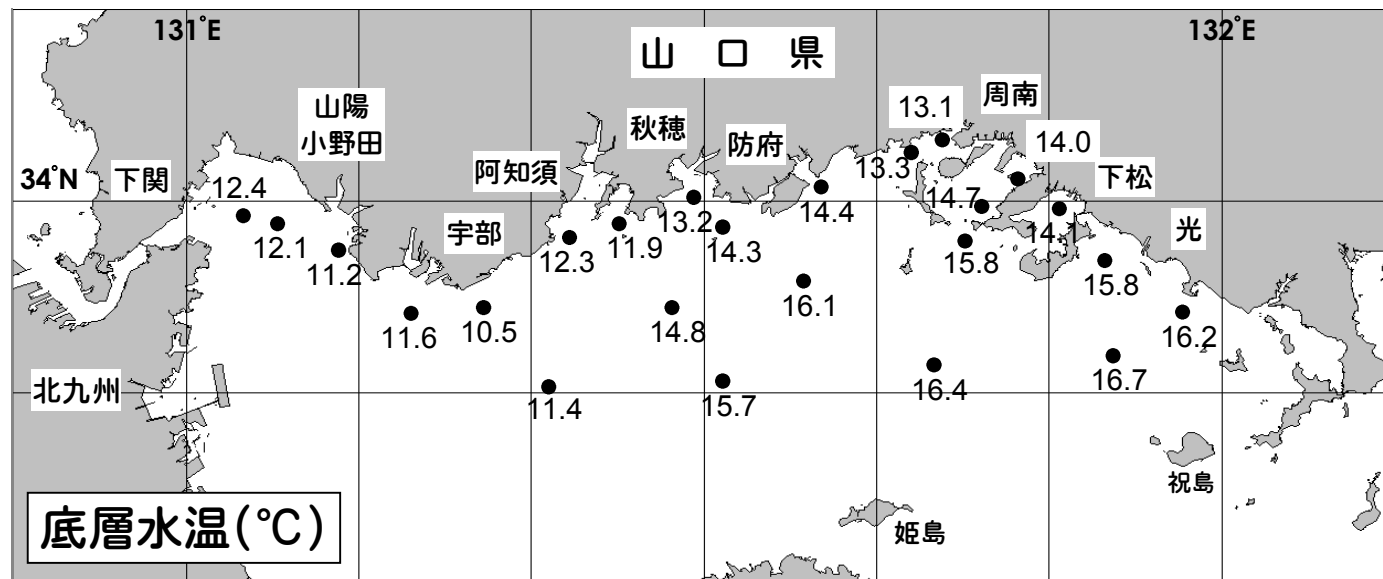
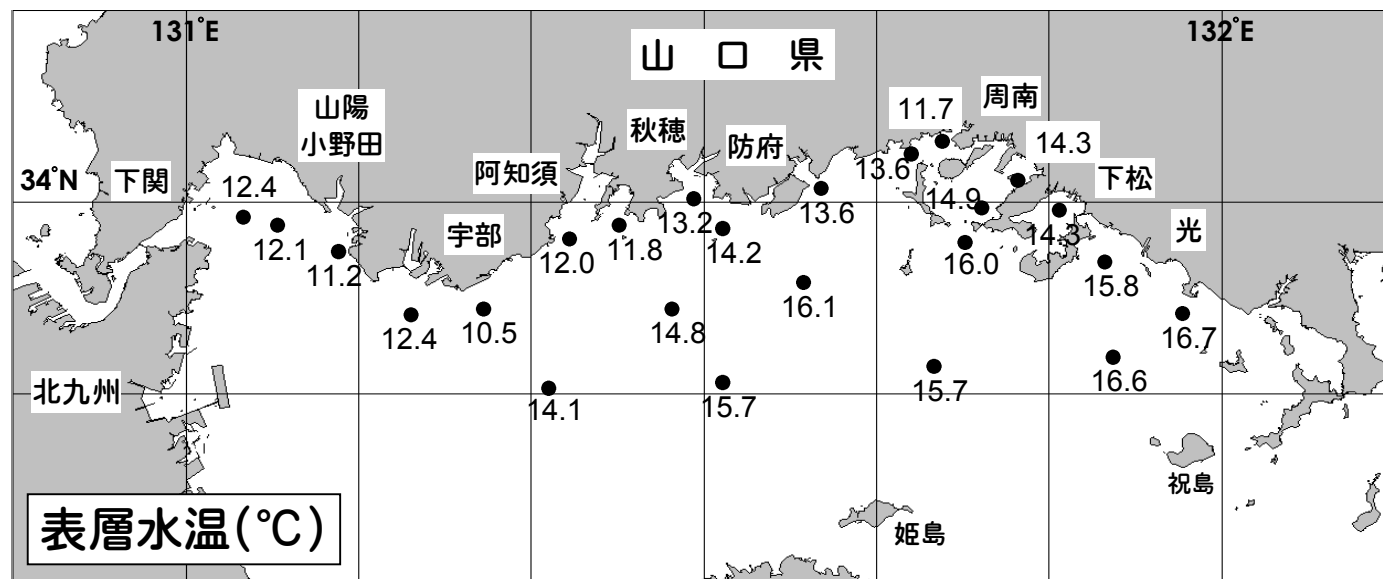
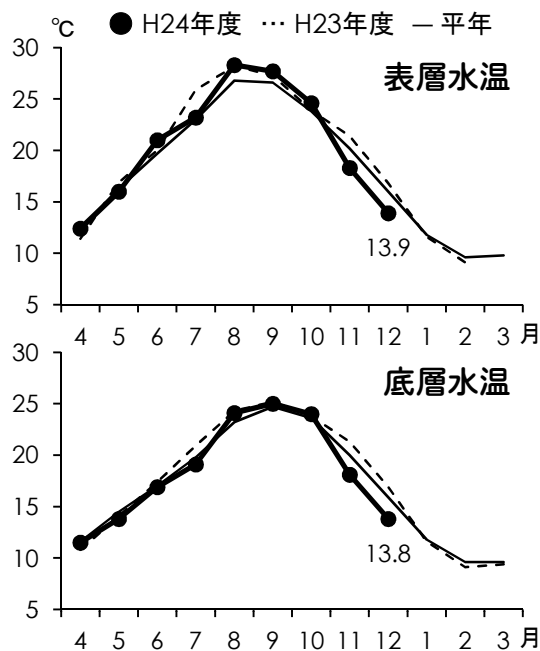
平成24年 12月 7・11日 調査

山口県水産研究センター 内海研究部
TEL:083-984-2116 FAX:083-984-2209

1. 水温

全調査点の平均値

	表層	底層
観測値	13.9 °C	13.8 °C
平年差	-2.1 °C	-2.1 °C
前年差	-2.9 °C	-3.1 °C



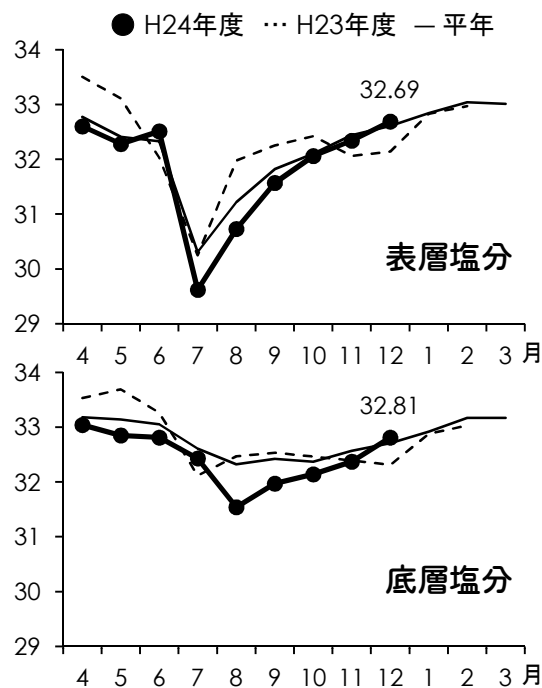
各調査点における水温は、表層では10.5~16.7°C（平年差-4.0~-1.0°C）、底層では10.5~16.7°C（平年差-4.4~-0.9°C）であり、平年に比べて、表層では「甚だ低め」~「やや低め」、底層では「甚だ低め」~「やや低め」でした。

2. 塩分

全調査点の平均値

	表層	底層
観測値	32.69	32.81
平年差	+0.08	+0.10
前年差	+0.55	+0.50

各調査点における塩分は、表層では31.15～33.66、底層では32.34～33.68であり、平年に比べて、表層では「かなり低め」～「かなり高め」、底層では「やや低め」～「かなり高め」でした。

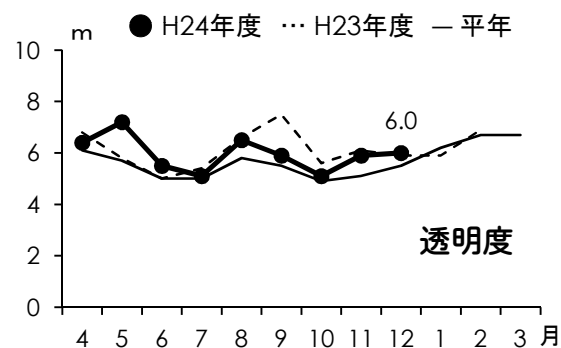


3. 透明度

全調査点の平均値

	—
観測値	6.0 m
平年差	+0.5 m
前年差	+0.1 m

各調査点における透明度は、2.0～10.0mであり、平年に比べて「やや低め」～「かなり高め」でした。



4. 赤潮・クラゲ等の情報

(1)赤潮

沖合域(防府市向島の南南東約15km)で、「ノクチルカ シンティランス(夜光虫)」による赤潮が確認されました(12月7日)。

(2)クラゲ

沖合域で「ユウレイクラゲ」が確認されました。

(3)その他の情報

広い範囲で「ヌタ」が発生しています。

観測は、山口県公害・漁業調査船「せと(30トン)」により実施しました。



5. お知らせ

- ◎ 平年値における「平年」は、1981年(S56年)から2010年(H22年)までの30年間です。
- ◎ 「底層」は海底から1m上の層です。
- ◎ 次回の観測は1月上旬の予定です。天候などによって変更になる場合があります。
- ◎ 観測結果は、山口県のWEBサイト「海鳴りネットワーク」にも掲載しています。