

海洋観測結果速報 (周防灘定線調査)

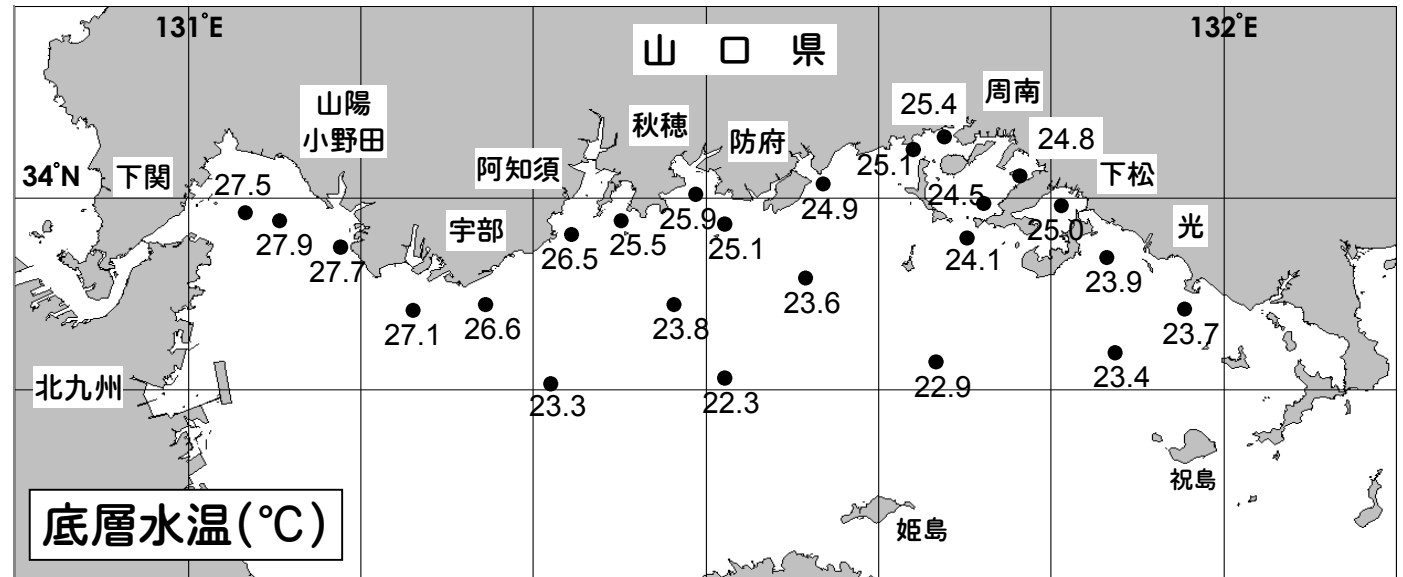
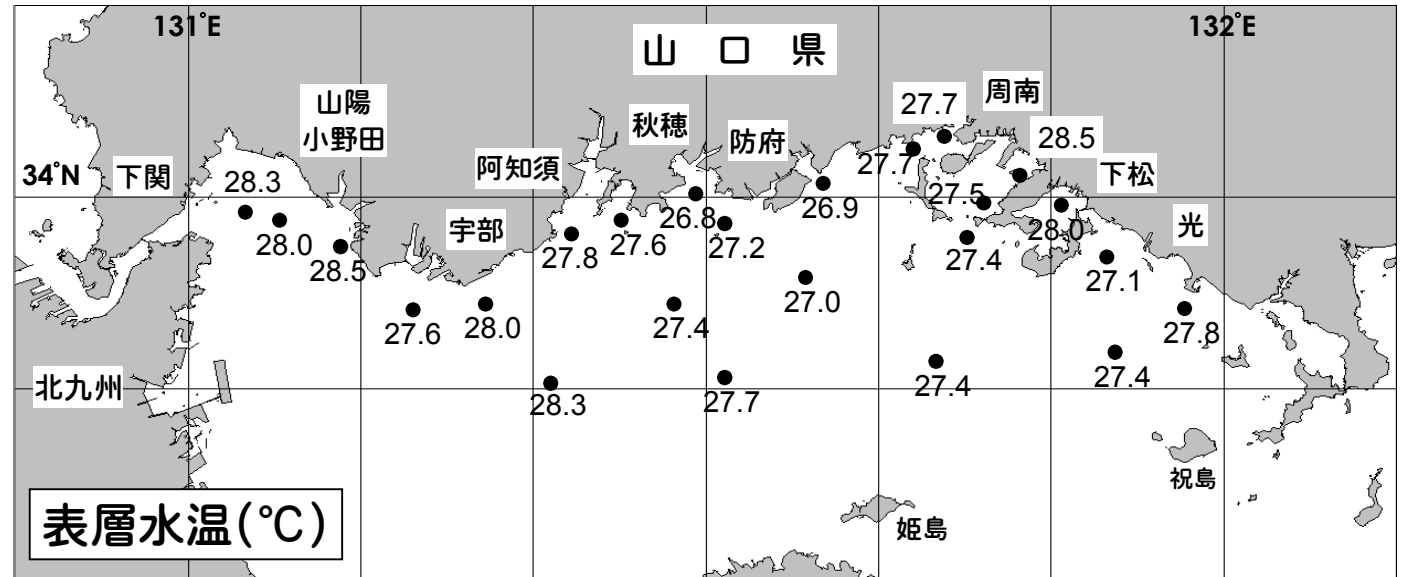
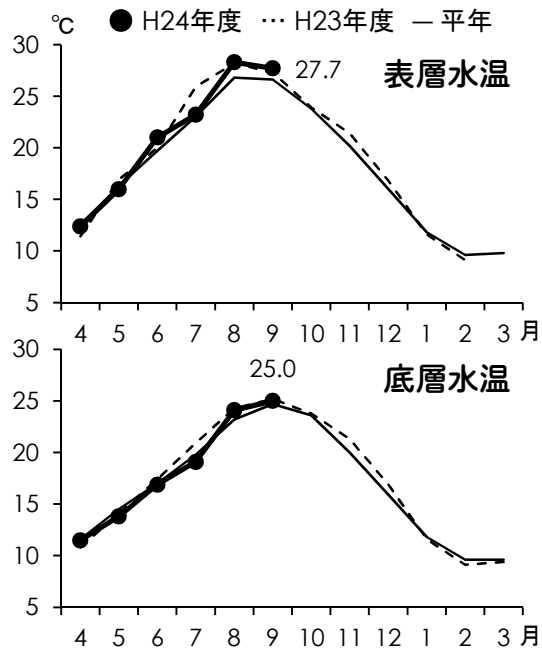
平成24年9月3・4日調査

山口県水産研究センター 内海研究部
TEL:083-984-2116 FAX:083-984-2209

1. 水温

全調査点の平均値

	表層	底層
観測値	27.7 °C	25.0 °C
平年差	+1.1 °C	+0.3 °C
前年差	+0.4 °C	-0.2 °C



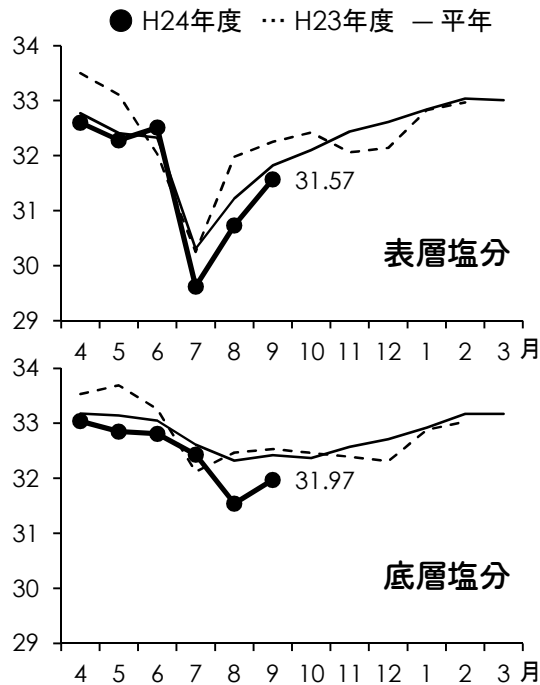
各調査点における水温は、表層では26.8～28.5°C（平年差+0.4～+1.7°C）、底層では22.3～27.9°C（平年差-0.5～+1.1°C）であり、平年に比べて、表層では「高め基調の平年並み」～「かなり高め」、底層では「低め基調の平年並み」～「やや高め」でした。

2. 塩分

全調査点の平均値

	表層	底層
観測値	31.57	31.97
平年差	-0.25	-0.45
前年差	-0.68	-0.56

各調査点における塩分は、表層では30.92~32.08、底層では30.99~32.43であり、平年に比べて、表層では「やや低め」~「高め基調の平年並み」、底層では「かなり低め」~「低め基調の平年並み」でした。

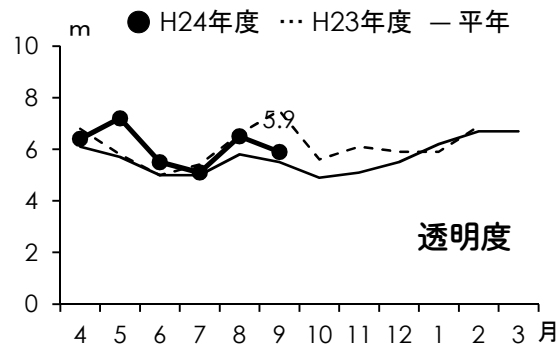


3. 透明度

全調査点の平均値

	—
観測値	5.9 m
平年差	+0.4 m
前年差	-1.6 m

各調査点における透明度は、2.0~11.0mであり、平年に比べて「やや低め」~「かなり高め」でした。



4. 赤潮・クラゲ等の情報

(1)赤潮

赤潮の発生は確認されませんでした。

(2)クラゲ

沖合域や東部の沿岸域を中心に、ユウレイクラゲ(ハナタレ)が確認されました。

(3)その他の情報

観測は、山口県公害・漁業調査船「せと(30トン)」により実施しました。



調査船「せと」

5. お知らせ

- ◎ 平年値における「平年」は、1981年(S56年)から2010年(H22年)までの30年間です。
- ◎ 「底層」は海底から1m上の層です。
- ◎ 次回の観測は10月上旬の予定です。天候などによって変更になる場合があります。
- ◎ 観測結果は、山口県のWEBサイト「海鳴りネットワーク」にも掲載しています。