

海洋観測結果速報 (周防灘定線調査)

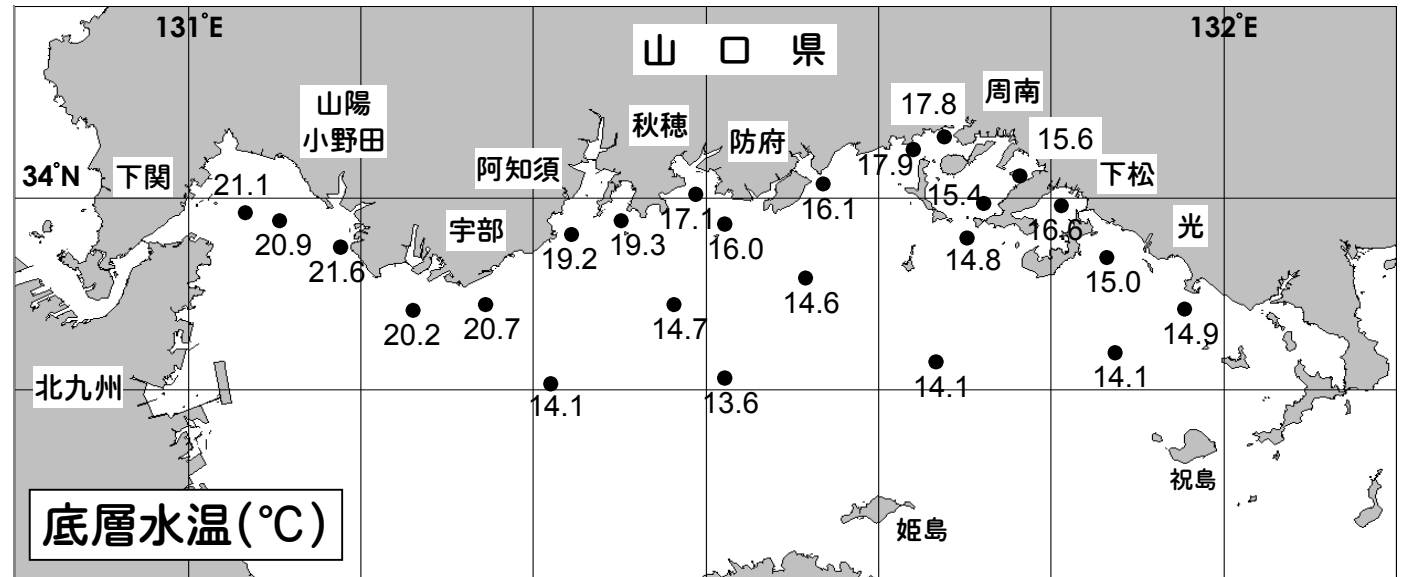
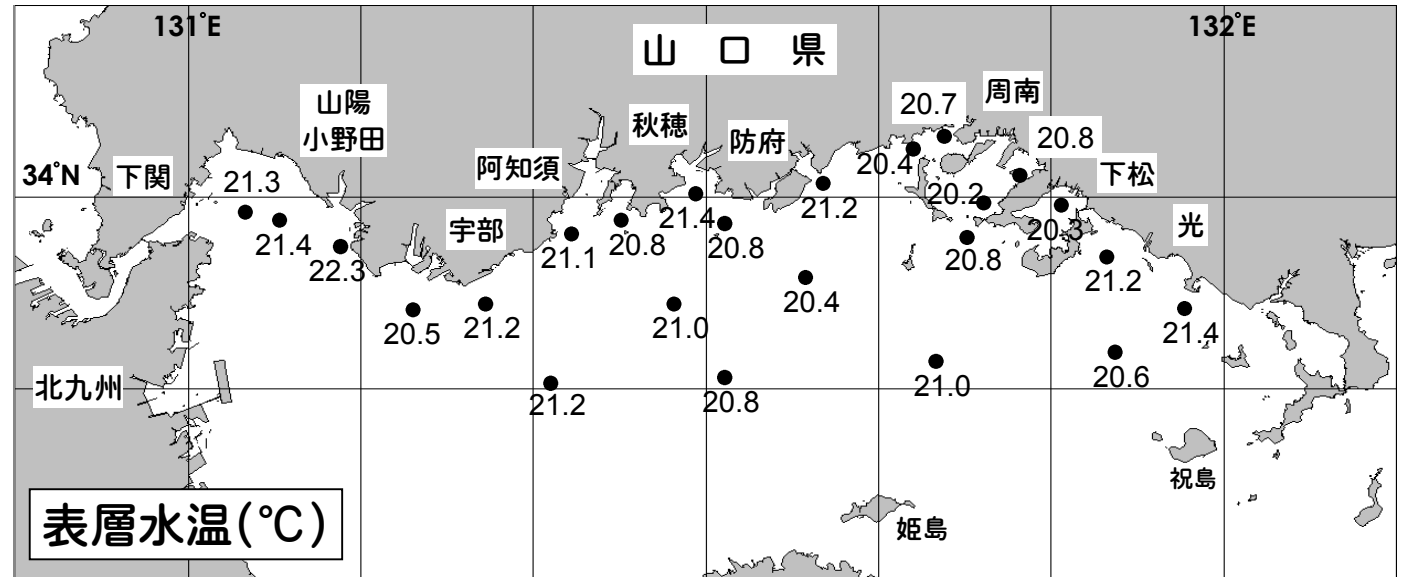
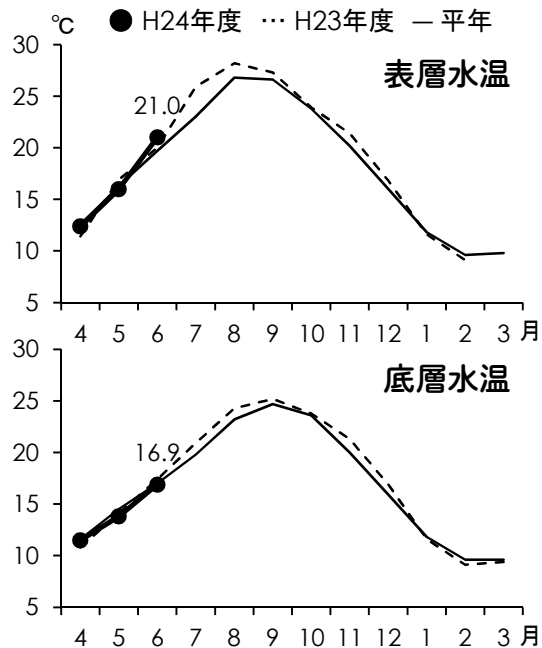
平成24年6月1・4日調査

山口県水産研究センター 内海研究部
TEL:083-984-2116 FAX:083-984-2209

1. 水温

全調査点の平均値

	表層	底層
観測値	21.0 °C	16.9 °C
平年差	+1.3 °C	-0.1 °C
前年差	+1.0 °C	-0.5 °C



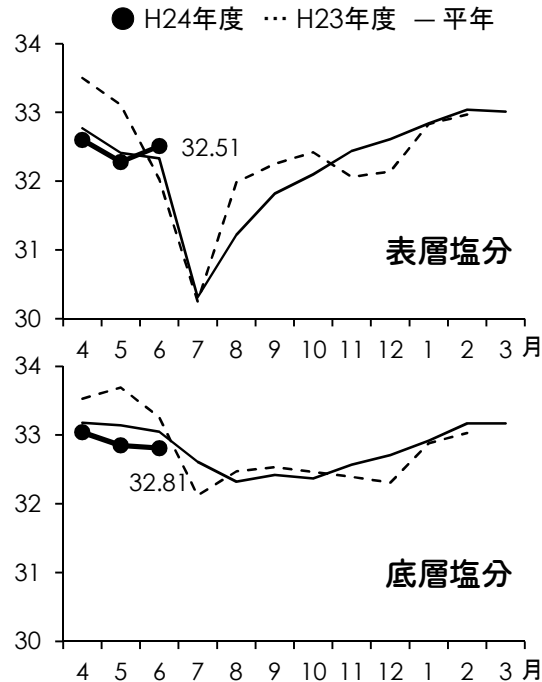
各調査点における水温は、表層では20.2～22.3°C（平年差+0.2～+2.3°C）、底層では13.6～21.6°C（平年差-1.3～+2.0°C）であり、平年に比べて、表層では「高め基調の平年並み」～「甚だ高め」、底層では「かなり低め」～「かなり高め」でした。

2. 塩分

全調査点の平均値

	表層	底層
観測値	32.51	32.81
平年差	+0.18	-0.24
前年差	+0.48	-0.45

各調査点における塩分は、表層では32.20～33.08、底層では31.40～33.25であり、平年に比べて、表層では「やや低め」～「高め基調の平年並み」、底層では「甚だ低め」～「低め基調の平年並み」でした。

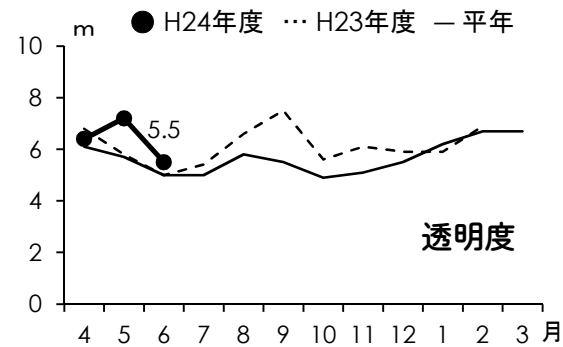


3. 透明度

全調査点の平均値

	—
観測値	5.5 m
平年差	+0.5 m
前年差	+0.5 m

各調査点における透明度は、2.5～8.0mであり、平年に比べて「やや低め」～「甚だ高め」でした。



4. 赤潮・クラゲ等の情報

(1)赤潮

赤潮の発生は確認されませんでした。

(2)クラゲ

全域でミズクラゲが増加しています。アカクラゲも確認されました。

(3)その他の情報

周防灘の沖合域で、シュモクザメ(全長約3m)を確認しました。(33°51'N・131°37'E および 33°52'N・131°50'E)

観測は、山口県公害・漁業調査船「せと(30トン)」により実施しました。



5. お知らせ

- ◎ 平年値における「平年」は、1981年(S56年)から2010年(H22年)までの30年間です。
- ◎ 「底層」は海底から1m上の層です。
- ◎ 次回の観測は7月上旬の予定です。天候などによって変更になる場合があります。
- ◎ 観測結果は、山口県のWEBサイト「海鳴りネットワーク」にも掲載しています。