

海洋観測結果速報 (周防灘定線調査)

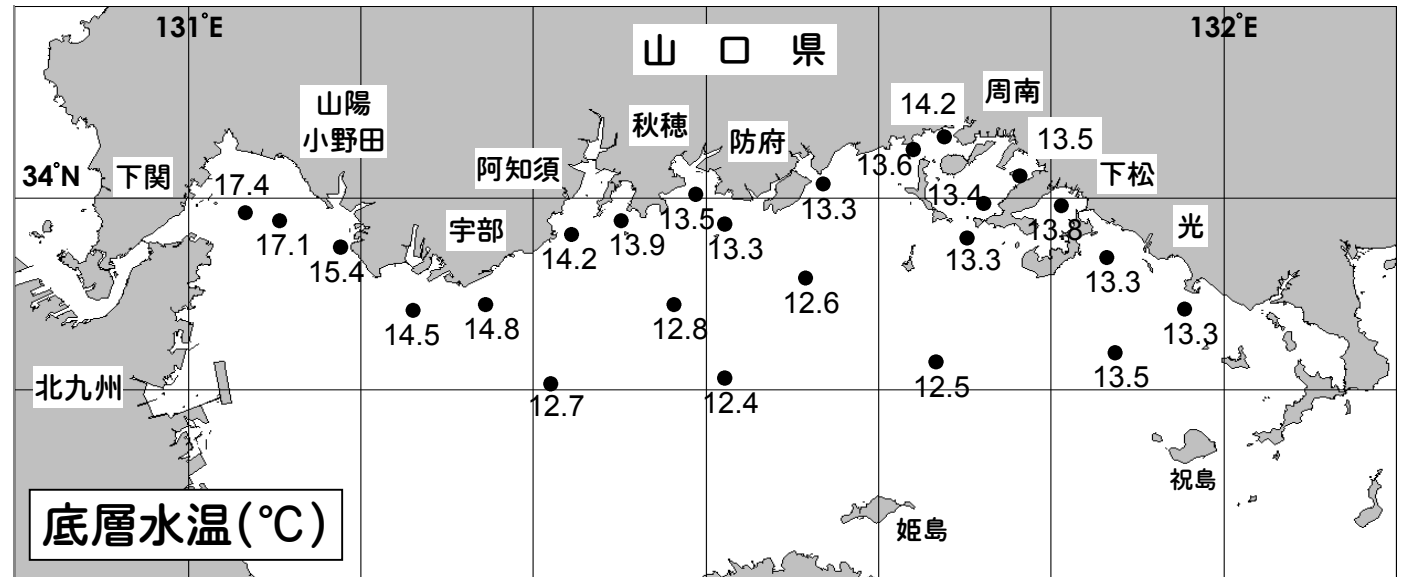
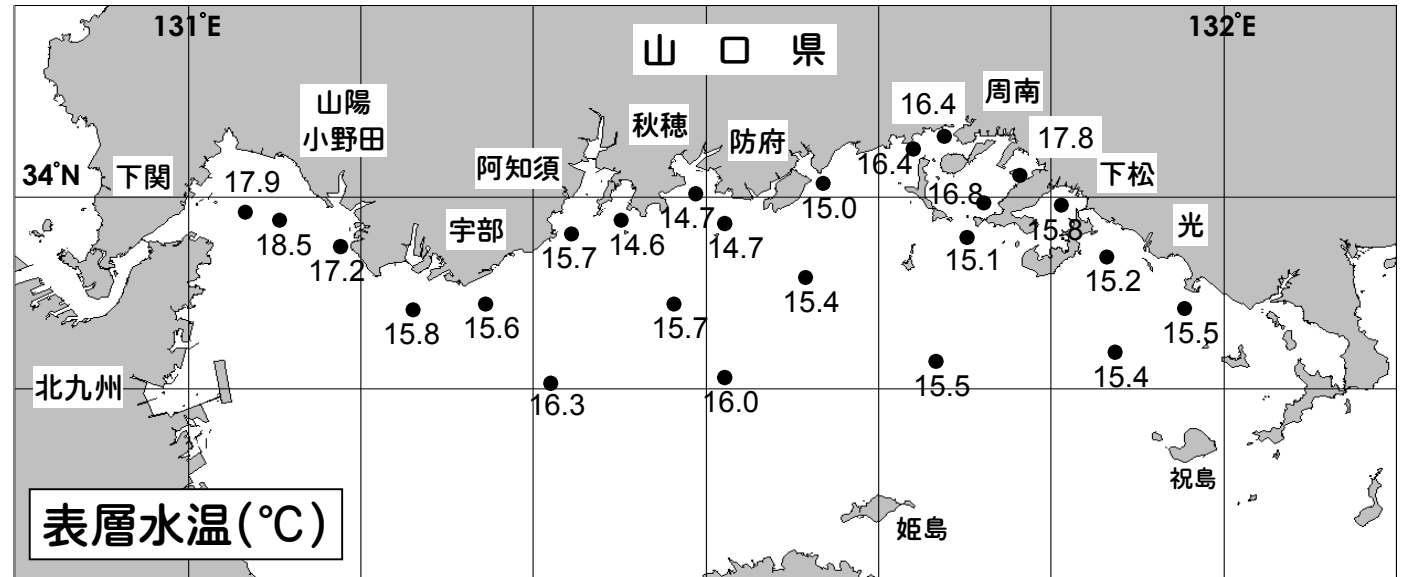
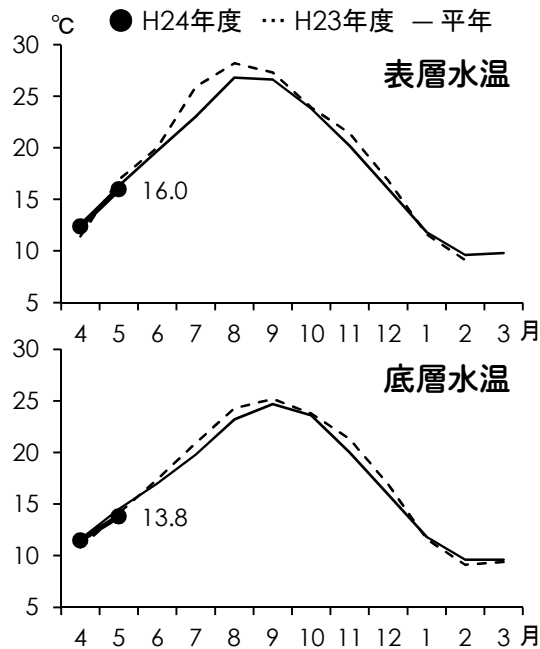
平成24年 5月 7・8日 調査

山口県水産研究センター 内海研究部
TEL:083-984-2116 FAX:083-984-2209

1. 水温

全調査点の平均値

	表層	底層
観測値	16.0 °C	13.8 °C
平年差	-0.3 °C	-0.7 °C
前年差	-0.9 °C	-0.3 °C



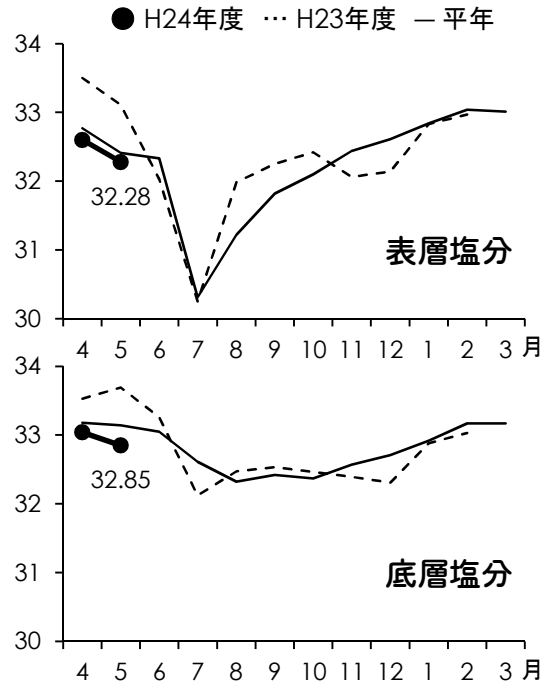
各調査点における水温は、表層では14.6～18.5°C（平年差-1.3～+1.1°C）、底層では12.4～17.4°C（平年差-1.2～+0.6°C）であり、平年に比べて、表層では「やや低め」～「やや高め」、底層では「やや低め」～「やや高め」でした。

2. 塩分

全調査点の平均値

	表層	底層
観測値	32.28	32.85
平年差	-0.13	-0.29
前年差	-0.83	-0.84

各調査点における塩分は、表層では29.25～33.11、底層では32.00～33.25であり、平年に比べて、表層では「甚だ低め」～「高め基調の平年並み」、底層では「かなり低め」～「低め基調の平年並み」でした。

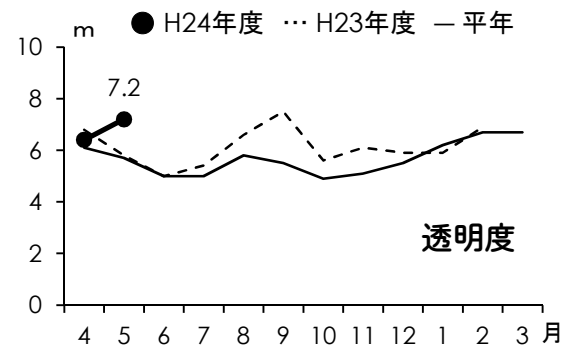


3. 透明度

全調査点の平均値

	—
観測値	7.2 m
平年差	+1.5 m
前年差	+1.4 m

各調査点における透明度は、2.0～15.0mであり、平年に比べて「やや低め」～「かなり高め」でした。



4. 赤潮・クラゲ等の情報

(1)赤潮

赤潮の発生は確認されませんでした。ノクチルカ(夜光虫)が所々で増加しており、海域によっては今後赤潮になる恐れがあります。イカ・タコ類の畜養には特にご注意ください。

(2)クラゲ

全域でアカクラゲが確認されました。

(3)その他の情報

観測は、山口県公害・漁業調査船「せと(30トン)」により実施しました。



5. お知らせ

- ◎ 平年値における「平年」は、1981年(S56年)から2010年(H22年)までの30年間です。
- ◎ 「底層」は海底から1m上の層です。
- ◎ 次回の観測は6月上旬の予定です。天候などによって変更になる場合があります。
- ◎ 観測結果は、山口県のWEBサイト「海鳴りネットワーク」にも掲載しています。